













凡例

-  : 事業予定地
-  : 市界
-  : 第1種低層住居専用地域
-  : 第1種中高層住居専用地域
-  : 第2種中高層住居専用地域
-  : 第1種住居地域
-  : 第2種住居地域
-  : 近隣商業地域
-  : 準工業地域
-  : 工業地域
-  : 工業専用地域
-  : 都市計画公園

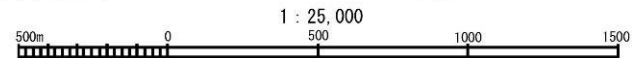
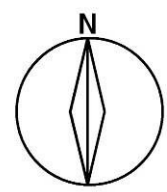


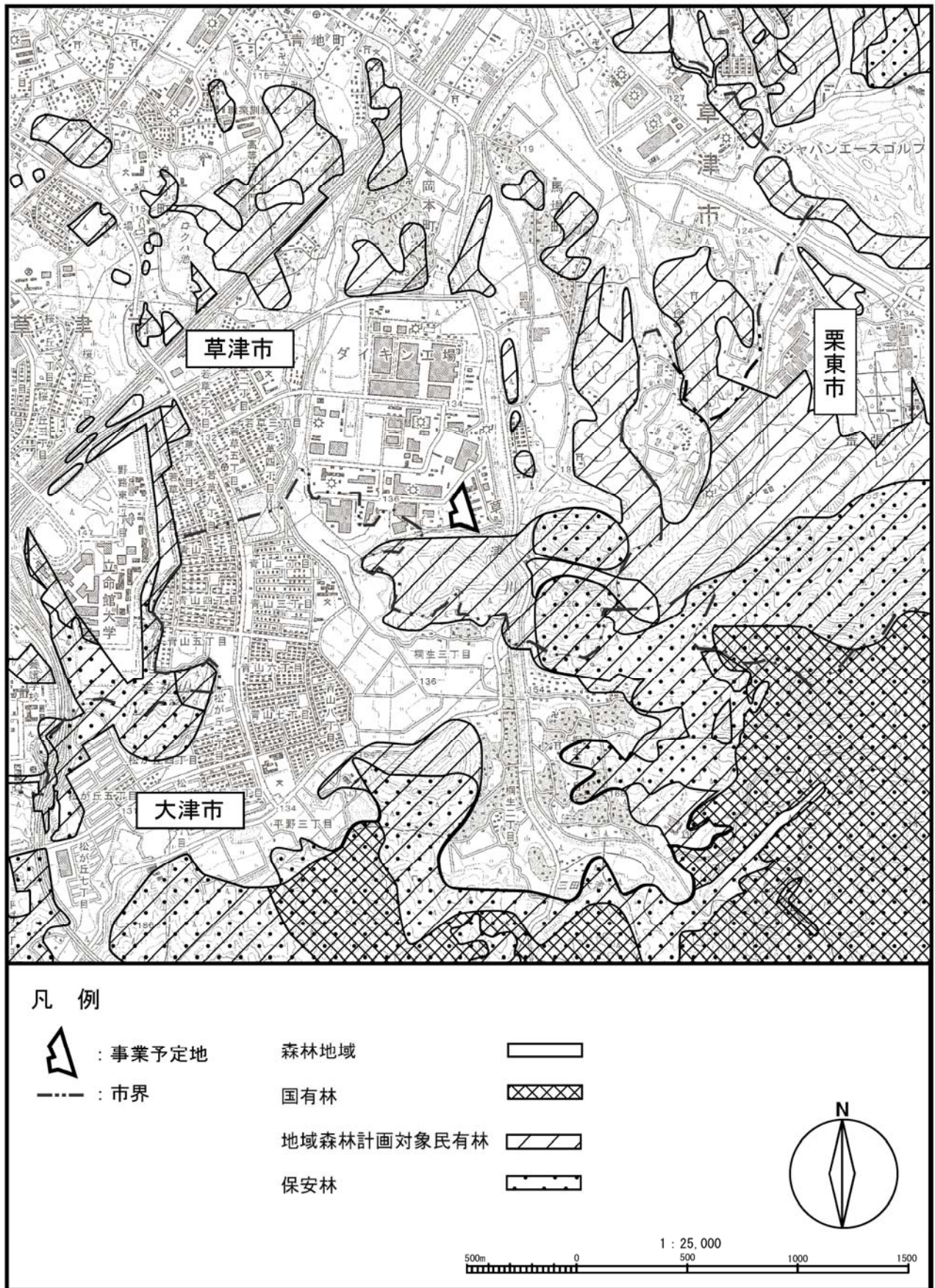
図 4-3-9 都市計画法に基づく地域指定状況

#### 6) 森林法に基づく区域等の指定状況

事業予定地周辺のイオロ山、馬場山等の森林は、地域森林計画の対象民有林に指定されている。さらに、馬場山は保安林にも指定されている。

また、南西の三上・田上・信楽県立自然公園付近は国有林である。

森林法に基づく指定状況を図 4-3-10 に示す。



出典：「土地利用基本計画図」（平成 21 年 3 月、滋賀県）

図 4-3-10 森林法に基づく区域等の指定状況