

4 - 2 社会的状況

事業予定地は草津市域の南東部に位置し、南側は大津市と東側は栗東市に隣接している。このため、社会的状況は主に草津市を中心にとりまとめたが、必要に応じて大津市および栗東市についても整理した。

4 - 2 - 1 人口および産業の状況

1) 人口の状況

(1) 人口および世帯数

草津市、大津市、および栗東市の人口と世帯数の推移を表 4-2-1 に示す。平成 24 年の人口は草津市が 125,611 人、大津市が 317,191 人、栗東市が 66,258 人で、3 市全てで人口・世帯数ともに増加している。また、10 年間の人口の増加率は草津市が 10.2%増、大津市が 6.3%増、栗東市が 12.8%増となっている。

表 4-2-1 草津市、大津市および栗東市の人口・世帯数

年	草津市		大津市(旧志賀町含まず)		栗東市	
	世帯数(世帯)	人口(人)	世帯数(世帯)	人口(人)	世帯数(世帯)	人口(人)
平成 15 年	43,462	114,009	111,914	298,472	20,570	58,719
平成 16 年	44,089	114,712	114,094	301,311	21,150	59,786
平成 17 年	44,769	115,431	115,656	302,556	21,837	61,247
平成 18 年	46,032	116,411	118,024	304,278	22,570	62,570
平成 19 年	47,036	117,419	120,043	306,385	23,103	63,428
平成 20 年	48,260	119,123	122,461	309,125	23,587	64,415
平成 21 年	49,177	120,632	124,429	311,099	23,747	64,730
平成 22 年	50,279	122,423	126,781	315,956	23,881	64,660
平成 23 年	51,703	124,595	122,419	315,510	24,336	65,431

注) 大津市のデータには H18.3 に合併した旧志賀町のデータを含まない

出典: 「草津市統計書 平成 23 年版」(草津市)(平成 23 年 10 月 1 日現在)

「平成 23 年版 大津市統計年鑑」(大津市)(平成 22 年国勢調査)

「栗東市統計書 平成 23 年度版」(栗東市)(平成 23 年 10 月 1 日現在)



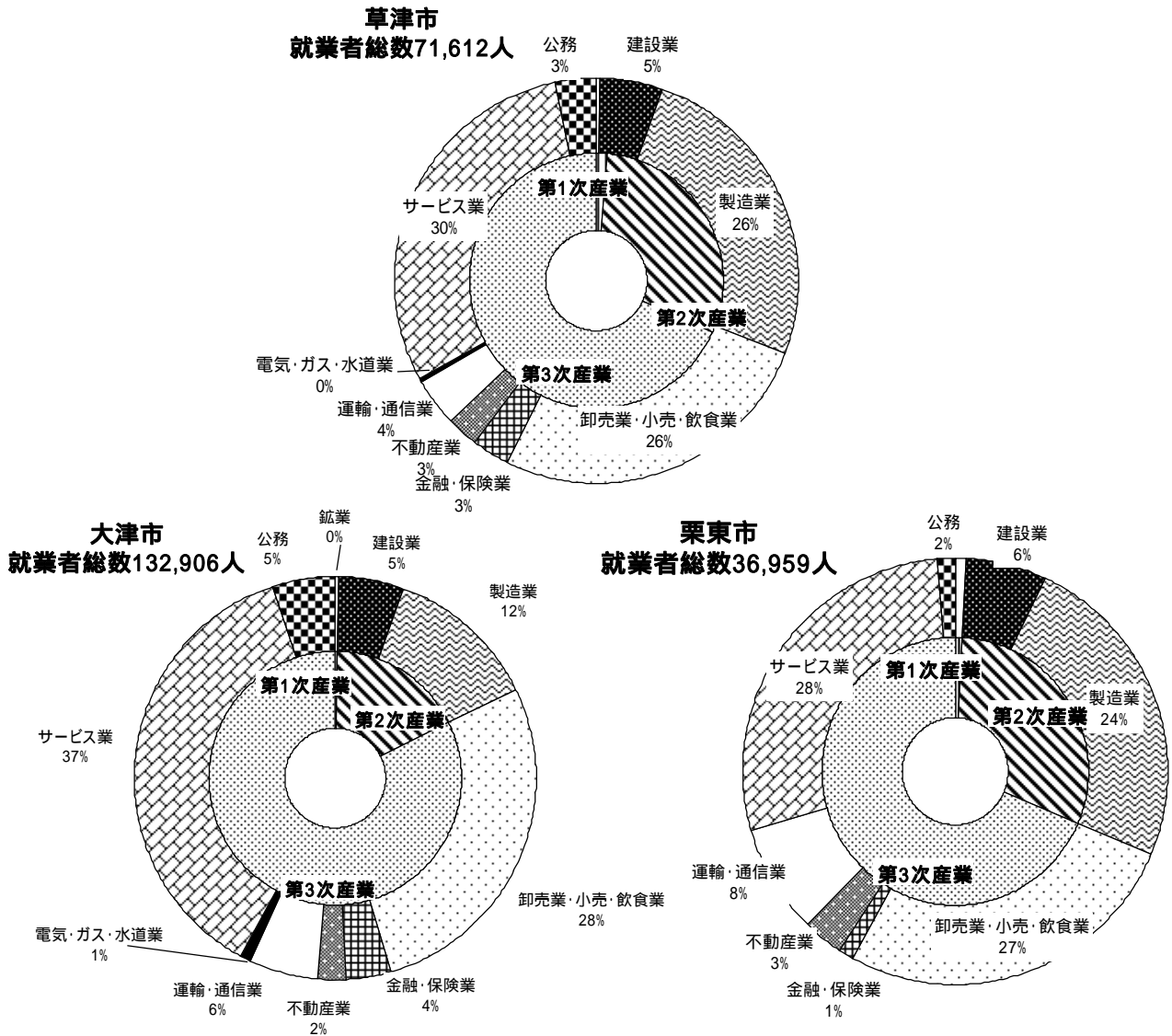
出典：「草津市統計書 平成 23 年版」（草津市）、「平成 23 年版 大津市統計年鑑」（大津市）：旧志賀町除く、「栗東市統計書 平成 23 年度版」（栗東市）

図 4-2-1 事業予定地周辺市の人口および世帯数

2) 産業の状況

草津市、大津市、および栗東市における産業別就業者の割合を図 4-2-2 に示す。

3 市ともに第 3 次産業の就業者の占める割合が最も高く、次いで第 2 次産業、第 1 次産業の順である。産業内識別にみると、3 市ともサービス業の就業者数の占める割合が最も多い。



注1) 0%の値は 1%未満の値を含む。

注2) 値は小数点第 2 位で四捨五入しているため、各割合の合計は必ずしも 100%とはならない。

出典：「草津市統計書 平成 24 年版」(草津市)
「平成 24 年版 大津市統計年鑑」(大津市)
「栗東市統計書 平成 24 年度版」(栗東市)

図 4-2-2 産業別就業者の割合

4-2-2 土地利用の状況

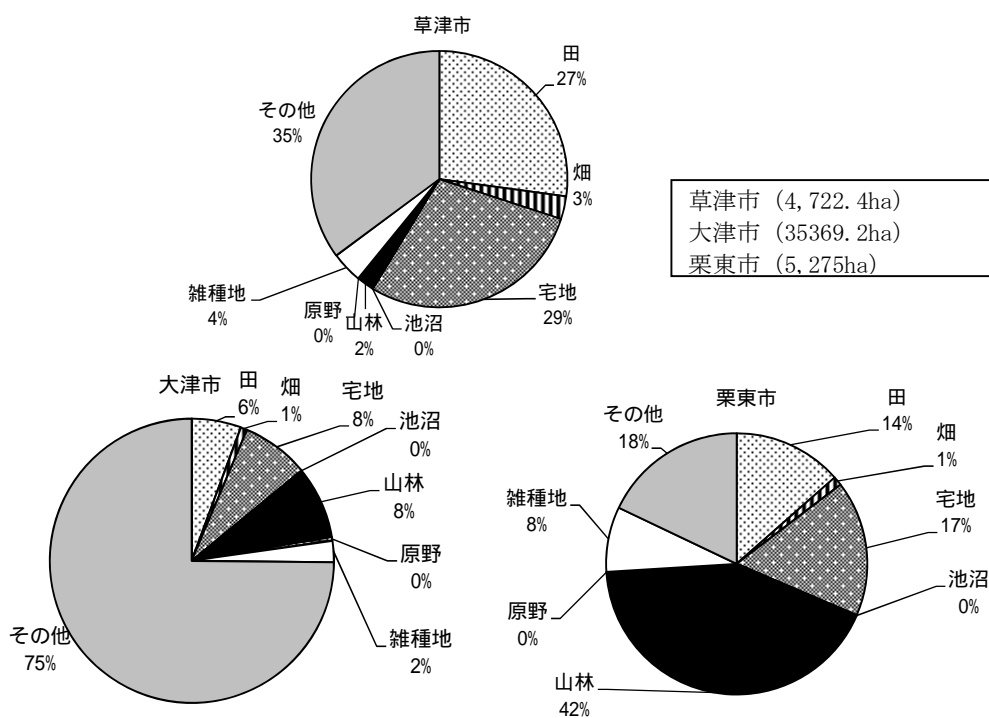
草津市、大津市、および栗東市における土地利用状況を表 4-2-2、その割合を図 4-2-3 に示す。

地目別面積は、その他を除くと草津市では宅地と田、大津市と栗東市では山林の占める面積が最も多い。

表 4-2-2 地目別面積

区分	面積(ha)		
	草津市	大津市(旧志賀町含まず)	栗東市
田	1,282.6	1,984.0	712
畑	135.6	260.0	60
宅地	1,353.8	2,725.3	886
池沼	0.5	2.4	6
山林	98.2	2,920.9	2,236
原野	5.7	150.5	
雑種地	186.7	855.3	426
その他	1,659.3	26,470.8	945
合計	4,722.4	35,369.2	5,275

出典：「草津市統計書 平成 24 年版」(草津市)
 「平成 24 年版 大津市統計年鑑」(大津市)
 「栗東市統計書 平成 24 年度版」(栗東市)



注 1) 0%の値は1%未満の値を含む。
 注 2) 値は小数点第 2 位で四捨五入しているため、各割合の合計は必ずしも 100%とはならない。
 注 3) 大津市のデータには旧志賀町を含まない。

出典：「草津市統計書 平成 24 年版」(草津市)
 「平成 24 年版 大津市統計年鑑」(大津市)
 「栗東市統計書 平成 24 年度版」(栗東市)

図 4-2-3 地目別面積の割合

4-2-3 交通の状況

事業予定地周辺には、北から西にかけて名神高速道路、東海道新幹線、一般国道1号（京滋バイパス含む）、JR琵琶湖線がほぼ平行に位置している。また、事業予定地の北側から東側には主要地方道大津能登川長浜線が、東側には一般県道南郷桐生草津線が位置し、西側から南側には新名神高速道路が位置する。

事業予定地周辺の一般国道1号（京滋バイパス含む）では、平成17年度および平成22年度に道路交通量調査が実施されている。

道路交通量調査における調査地点を表4-2-3、図4-2-4に示す。また、調査結果を表4-2-4に示す。

表 4-2-3 道路交通量調査の観測地点

調査地点	道路種別	路線名	調査地点名
①	一般国道	一般国道1号	草津市野路町上北池
②	一般国道	一般国道1号 (京滋バイパス)	草津市東矢倉3丁目

出典：平成17年度：「平成17年度道路交通センサス 一般交通量調査」（平成18年3月、国土交通省）
 平成22年度：「平成22年度 全国道路・街路交通情勢調査（道路交通センサス）
 一般交通量調査 集計表」（国土交通省道路局ホームページ）

表 4-2-4 道路交通量の状況

調査地点	調査年度	平日交通量		休日交通量	
		12時間交通量 (台/日)	24時間交通量 (台/日)	12時間交通量 (台/日)	24時間交通量 (台/日)
①	平成17年度	16,693	27,846	16,441	25,589
	平成22年度	16,351	25,658	—	—
②	平成17年度	28,791	41,137	23,211	31,504
	平成22年度	26,358	37,160	—	—

出典：平成17年度：「平成17年度道路交通センサス 一般交通量調査」（平成18年3月、国土交通省）
 平成22年度：「平成22年度 全国道路・街路交通情勢調査（道路交通センサス）
 一般交通量調査 集計表」（国土交通省道路局ホームページ）

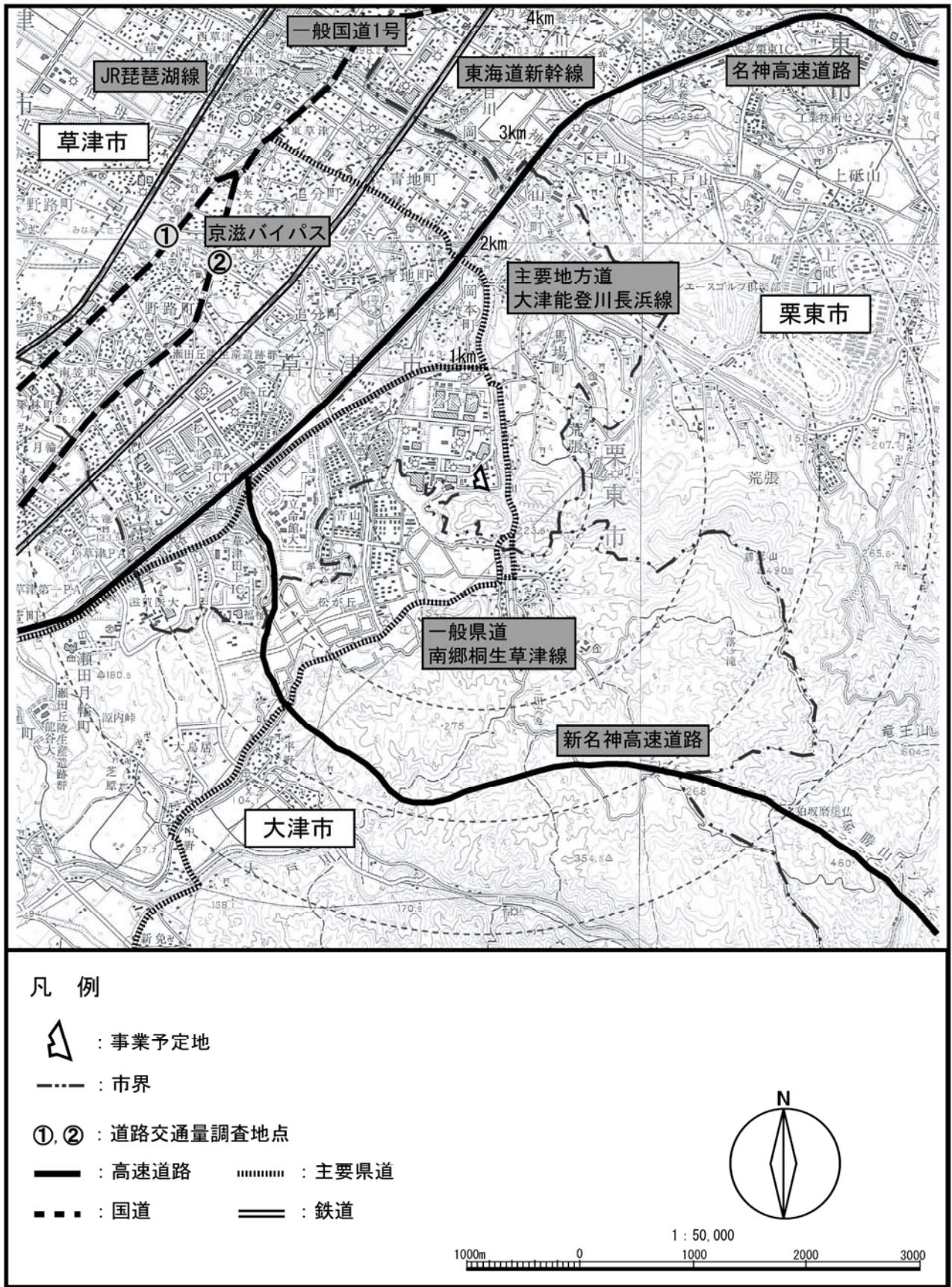


图 4-2-4 道路交通量調査地点

4 - 2 - 4 環境保全上配慮の必要な施設の状況

1) 学校等の状況

事業予定地周辺の児童館、保育園、幼稚園および学校の状況を表 4-2-5、図 4-2-5 に示す。

事業予定地に近い施設として、青山小学校と青山幼稚園および、青山児童クラブが南西約 0.8km に、志津南小学校と若草くるみ保育園が北西約 1.0km に分布している。

表 4-2-5 事業予定地周辺の学校等の状況

分類	番号	名称	所在地
児童館	①	市立のびっ子志津南	草津市若草 2 丁目 16-2
	②	市立青山児童クラブ	大津市青山 3 丁目 16-3
保育園	③	私立若草くるみ保育園	草津市若草 2 丁目 6-2
	④	私立さくら坂保育園	草津市青地町 1248-4
	⑤	私立正休保育園	大津市桐生 1 丁目 17-18
	⑥	私立正休ののほな保育園	大津市松が丘 7 丁目 16-1
幼稚園	⑦	市立青山幼稚園	大津市青山 3 丁目 16-2
小学校	⑧	市立志津南小学校	草津市若草 2 丁目 16-2
	⑨	市立青山小学校	大津市青山 3 丁目 16-1
中学校	⑩	市立青山中学校	大津市青山 8 丁目 24-1
大学	⑪	私立立命館大学	草津市野路東 1 丁目 1-1

出展：「くらしのガイド」(草津市)

「くらしの情報」(大津市ホームページ)

「栗東市立小中学校一覧・学童保育所施設・保育園・幼稚園一覧」(栗東市ホームページ)

「滋賀県学習情報提供システム」(滋賀県ホームページ)



凡例

-  : 事業予定地
-  : 市界
-  : 児童館
-  : 保育園・幼稚園
-  : 小学校・中学校
-  : 大学

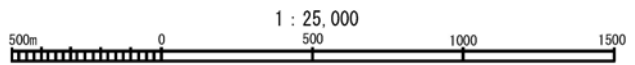
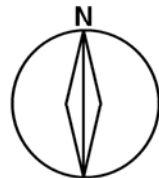


図 4-2-5 事業予定地周辺の学校等の状況

2) 病院等の状況

事業予定地周辺の病院等の状況を表 4-2-6、図 4-2-6 に示す。

事業予定地は、草津市立志津運動公園を包含している。また、事業予定地に近い福祉施設として、特別養護老人ホーム菖蒲の郷と菖蒲の郷デイサービスセンターが北東約 1.3km に、文化施設として青山中央公園が南西約 1.5km に分布する。

表 4-2-6 事業予定地周辺の病院等の状況

分類	名称	所在地
病院	若草診療所	草津市若草 5 丁目 13-1
	上野歯科医院	草津市若草 5 丁目 8-20
	こやま歯科医院	草津市追分町 1008-7
	多喜歯科診療所	草津市追分町 1121-1
	薬師川眼科	草津市若草 5 丁目 13-1
	みどりの丘歯科クリニック	大津市青山 6 丁目 6-16
	おの医院	大津市青山 3 丁目 13-11
	佐々木医院	大津市青山 3 丁目 1-1
福祉施設	草津市立長寿の郷ロクハ荘	草津市追分 7 丁目 11-1
	特別養護老人ホーム菖蒲の郷	草津市山寺町 837
	菖蒲の郷デイサービスセンター	草津市山寺町 837
	特別養護老人ホーム第二菖蒲の郷	草津市追分町 955-1
	グループホームマハナ	草津市青地町 1248-1
	特別養護老人ホーム桐生園	大津市桐生 1 丁目 26-7
文化施設	若草中央公園	草津市若草 4 丁目
	青山中央公園	大津市青山 5 丁目
	牟礼山公園	大津市松が丘 4 丁目
スポーツ施設	草津市立志津運動公園	草津市馬場町 1200-25
	草津市立ロクハ公園プール	草津市追分 7 丁目 11-2

出典：「滋賀県介護サービス情報公表システム」（滋賀県）
「草津近隣市社会体育施設一覧」（草津市）
「草津市ホームページ」（草津市）
「Mapion」（Mapion ホームページ）



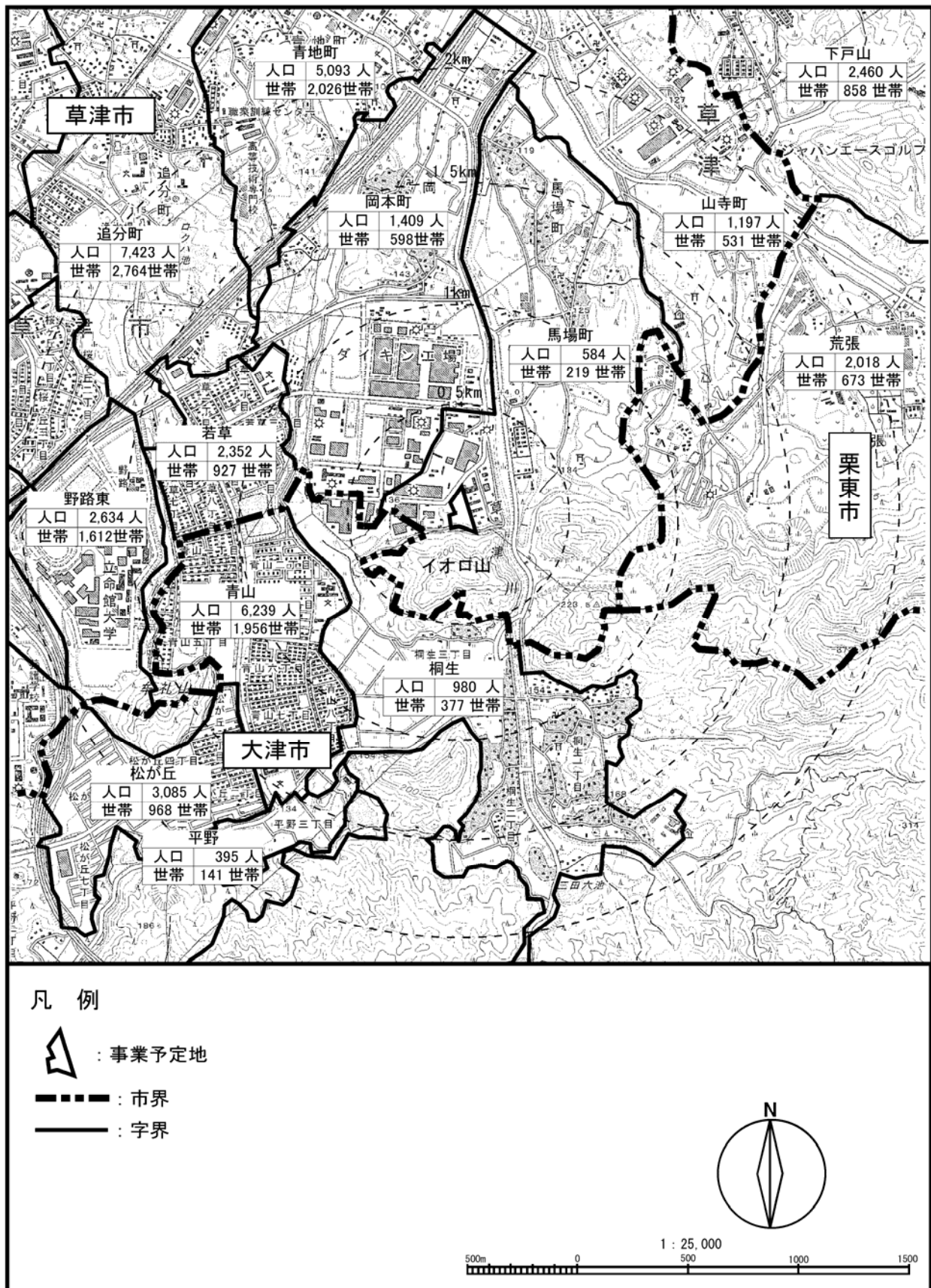
図 4-2-6 事業予定地周辺の病院等の状況

3) 住宅の配置の状況

事業予定地周辺の居住地区の人口および世帯数を図 4-2-7 に示す。

事業予定地の周囲の約 1km の範囲で居住地域をみると、事業予定地の南側から西側にかけて住宅地が点在し、イオロ山を挟んだ南側には大津市桐生（人口 980 人）、南西から北西にかけては大津市青山（人口 6,239 人）、草津市若草（人口 2,352 人）が分布している。

事業予定地の周囲の約 2km 程度に範囲を広げて居住地域をみると、事業予定地の南西や北西、東に住宅地が点在し、南西に大津市松が丘（人口 3,085 人）、北西に草津市追分町（人口 7,423 人）東に栗東市荒張（人口 2,018 人）が分布している。



出典：「草津市住所別人口一覧表 H25. 10. 31」（草津ホームページ）
 ※平成 24 年 7 月 9 日に住民基本台帳法の一部を改正する法律が施行され、外国人登録法が廃止されたことにより、外国人住民も住民基本台帳に記載されるようになったため、住民基本台帳人口が、日本人と外国人を含めた総人口になります。
 「大津市町丁別人口統計表 H25. 11. 1」（大津市ホームページ）
 「栗東市町丁大字別人口集計表（住所）H25. 10. 31」（栗東市ホームページ）

図 4-2-7 事業予定地周辺の居住地区の人口および世帯数

4 - 2 - 5 上下水道、し尿処理施設およびごみ処理施設の整備の状況

1) 上水道の整備の状況

上水道の整備状況を表 4-2-7 に示す。草津市の普及率は 99.9%であり、滋賀県全体の平均普及率より高い。

表 4-2-7 上水道の整備状況

(平成 24 年 3 月 31 日現在)

地域	箇所数	計画給水人口 (人)	現在給水人口 (人)	普及率 (%)
滋賀県	161	1,597,973	1,410,562	99.4
草津市	5	136,952	124,446	99.9

出典：「平成 23 年度 滋賀県統計書」(滋賀県)

2) 下水道およびし尿処理施設の整備の状況

生活排水処理状況を表 4-2-8、下水道事業の推移を表 4-2-9、事業予定地周辺における下水道整備の状況を図 4-2-8 に示す。平成 20 年度の生活排水処理対象人口は全体で 119,543 人である。

表 4-2-8 草津市の生活排水処理の状況

(平成 20 年度実績)

処理形態	処理対象人口 (人)	構成比率 (%)
公共下水道	105,713	88.4
農業集落排水処理施設	5,716	4.8
合併処理浄化槽等	5,013	4.2
生活排水未処理人口	3,101	2.6
合計	119,543	100

出典：「草津市循環型社会形成推進地域計画」(平成 22 年 1 月、草津市)

また、下水道事業の推移では、水洗化人口は 111,400 人、下水道普及率は 95.1%となっている。

表 4-2-9 下水道事業の推移

区分	平成 17 年度	平成 18 年度	平成 19 年度	平成 20 年度	平成 21 年度	平成 22 年度	平成 23 年度
処理計画面積 (ha)	2,428.30	2,428.30	2,428.30	2,657.30	2,657.30	2,657.30	2,657.30
整備済面積 ☆ (ha)	2,078.90	2,210.75	2,306.86	2,346.27	2,363.65	2,375.18	2,375.01
管渠延長 ☆ (m)	395,228	417,572	429,186	438,386	446,133	446,133	446,547
ポンプ場 (箇所)	52	58	61	71	73	74	74
行政区域内人口 (人)	115,587	116,286	117,869	119,543	121,185	123,358	124,624
整備済人口 ☆ (人)	107,862	109,523	111,798	113,388	115,068	117,263	118,690
水洗化人口 ☆ (人)	98,055	99,199	102,759	105,713	108,761	111,400	112,710
整備済世帯数 ☆ (世帯)	41,491	42,148	43,055	43,702	46,842	48,296	49,821
水洗化済世帯数 (世帯)	37,714	39,365	41,269	42,973	44,311	45,881	47,269
普及率 (人口) ☆ (%)	93.3	94.2	94.8	94.9	95.0	95.1	95.2
水洗化率 (人口) ☆ (%)	90.9	90.6	91.9	93.2	94.5	95.0	95.0
年間排水汚水量 (m ³)	12,805,563	13,165,668	13,517,210	13,879,652	14,108,949	14,633,128	14,672,273

注) 各年度末日現在

計画区域内現住人口は各年度末日現在の住基人口

☆印は当該年度内整備分を算出した数値に見直した

出典：「草津市統計書 平成 24 年版」(草津市)



出典：「草津市公共下水道計画図（汚水）」（草津市）
「大津市湖南都市計画下水道」（大津市）
「栗東市公共下水道計画図」（栗東市）

図 4-2-8 事業予定地周辺の下水道整備状況

3) ごみ処理施設の設置の状況

ごみ処理施設の概要を表 4-2-10 に示す。また、ごみ排出量の推移を表 4-2-11 に示す。ごみ排出量は、平成 15～16 年度および平成 20 年度には多くなっているが、その後、平成 21 から 23 年度はやや減少傾向にある。

表 4-2-10 ごみ処理施設の概要

施設名		竣工年月	処理能力
草津市立 クリーンセンター	ごみ焼却施設	昭和 52 年 4 月 (平成 5～8 年度大規模 改修工事)	150t/日 (50t/日×3 炉)
	破砕ごみ処理施設	平成 5 年 10 月	10t/日
	金属処理施設	平成 5 年 10 月	10t/日
	ペットボトル 圧縮梱包処理施設	平成 9 年 10 月	1.5t/日
	プラスチック減容処理施設※	平成 5 年 10 月	10t/日
	プラスチック 圧縮梱包処理施設	平成 17 年 4 月	9t/日
草津市立 混合廃棄物選別施設	びん・不燃物選別破砕施設	平成 15 年 1 月	4.8t/日

※平成 23 年 9 月停止

表 4-2-11 ごみ排出量の推移

年度	年間 ごみ量 (t)	年間ごみ量							1 人・1 日 あたり (g)
		普通ごみ	プラス チック	ペット ボトル	金属	びん	その他	粗大 ごみ	
平成14年度	38,395	32,777	2,564	198	723	1,052	753	328	924
平成15年度	40,188	34,279	2,880	229	657	956	815	372	963
平成16年度	40,425	34,543	2,908	238	634	922	833	347	965
平成17年度	39,378	33,896	2,609	250	560	896	850	317	935
平成18年度	39,358	33,805	2,652	265	512	886	914	324	926
平成19年度	39,674	34,287	2,659	279	424	876	843	306	923
平成20年度	40,401	34,994	2,586	281	458	864	895	323	929
平成21年度	40,105	34,954	2,538	275	468	840	747	283	911
平成22年度	39,863	34,740	2,535	290	451	855	723	269	892
平成23年度	39,078	33,900	1,901	281	342	862	764	294	857
平成24年度	38,496	33,469	1,187	280	254	850	775	318	840

注)「その他」は、不燃物・小型破砕・乾電池・蛍光灯
出典:「草津市のごみ状況(平成 25 年度版)」(草津市)