草津市水鳥マップ

調査期間：平成23年12月1日～平成24年2月２９日

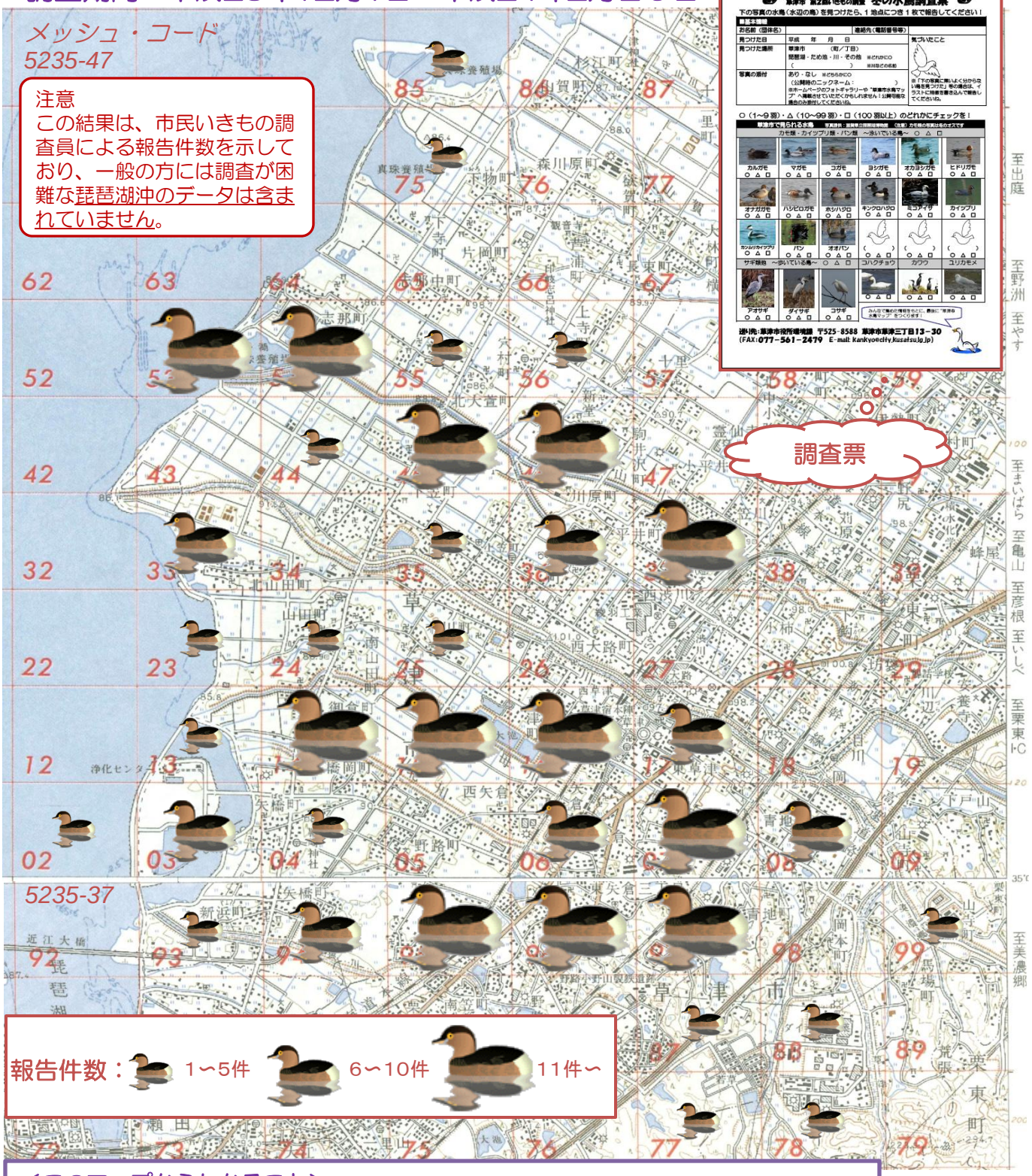

＜このマップからわかること＞

★葉山川流域・三ツ池・東矢倉・追分・青地のため池周辺で多くの報告がありました。

★市北部、JR草津駅や南草津駅の琵琶湖側は少ない傾向にあります。

草津市オオバン報告場所マップ

調査期間：平成23年12月1日～平成24年2月２９日

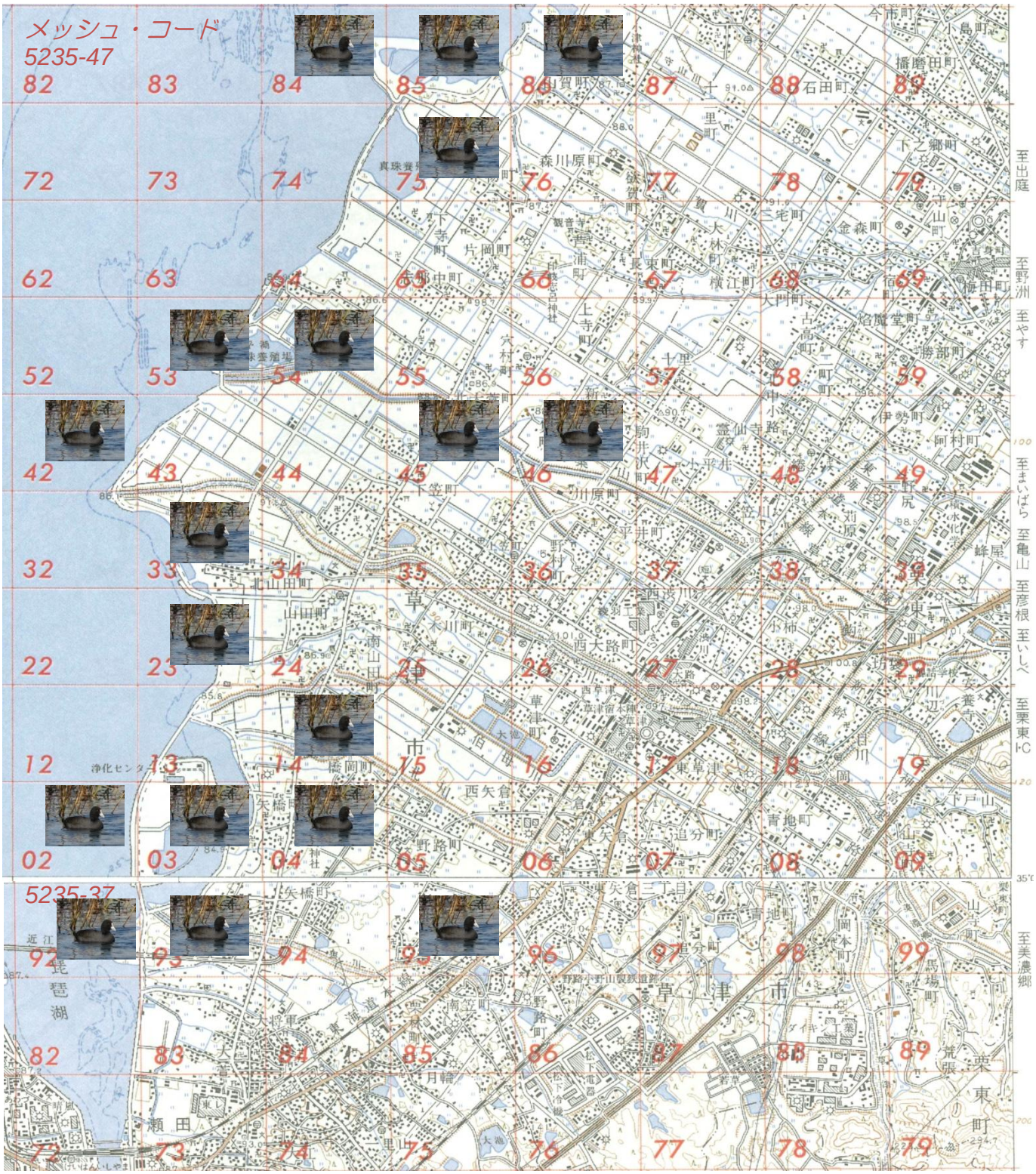

草津市キンクロハジロ報告場所マップ

調査期間：平成23年12月1日～平成24年2月２９日

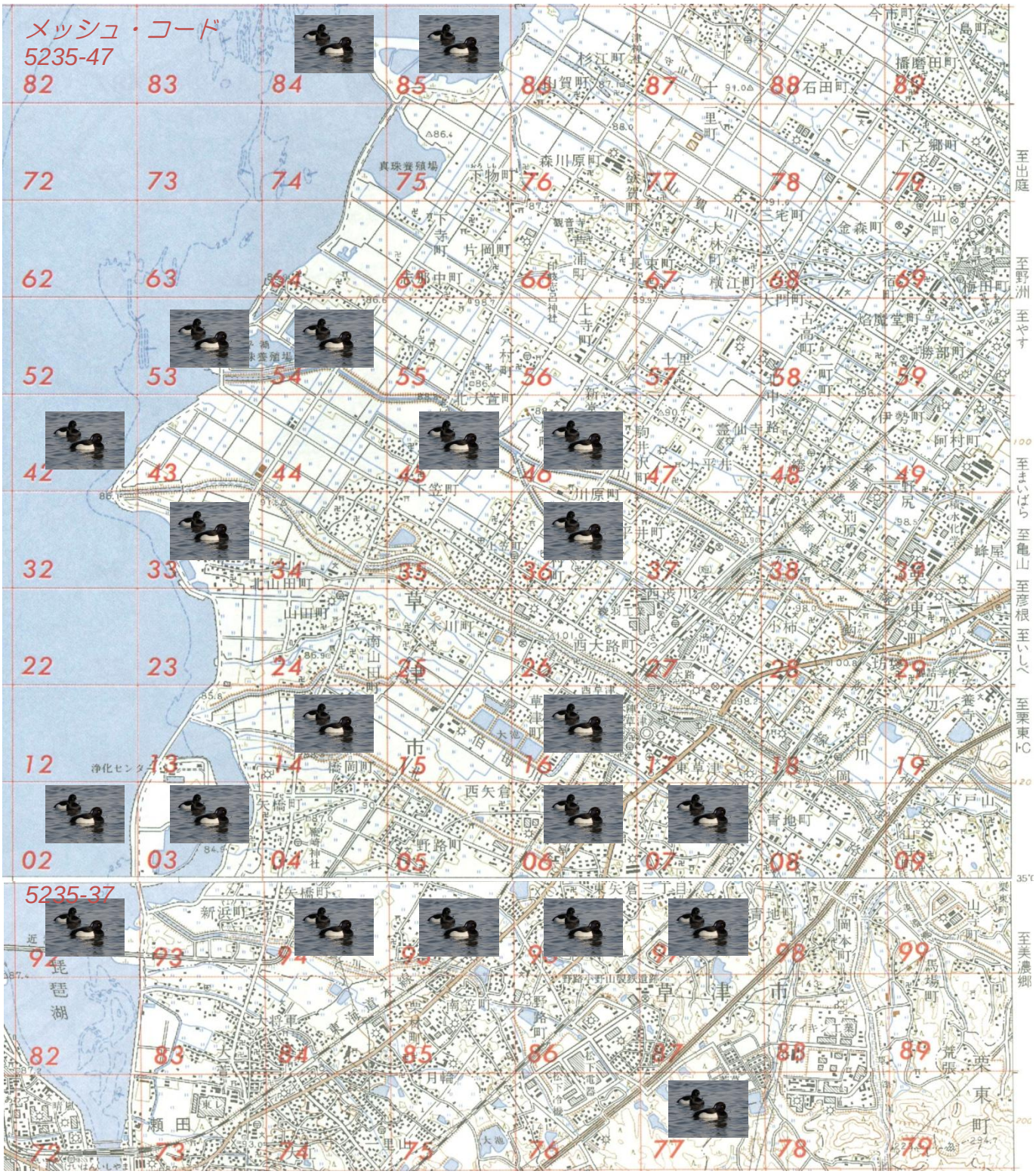

草津市ミコアイサ報告場所マップ
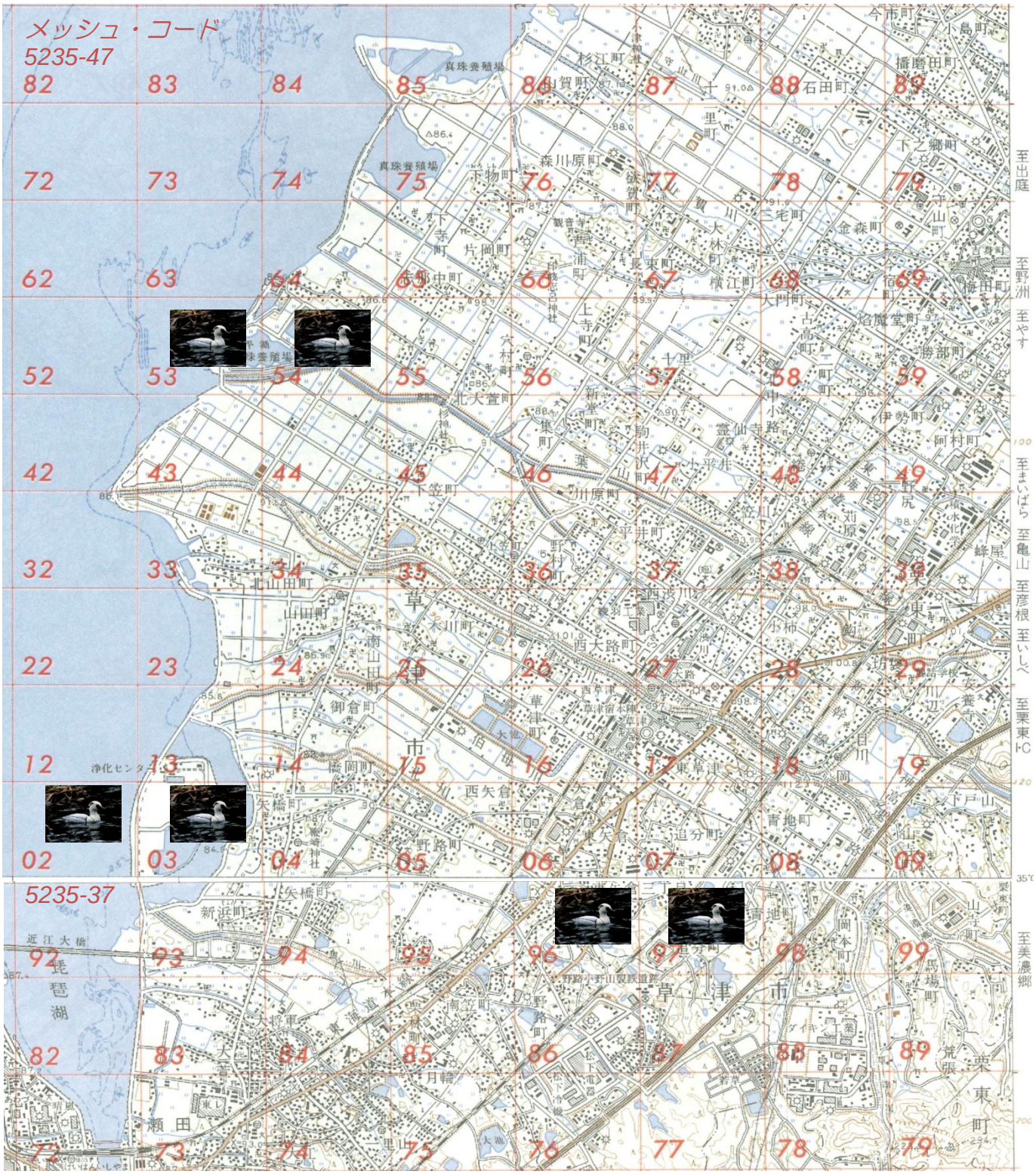
調査期間：平成23年12月1日～平成24年2月２９日