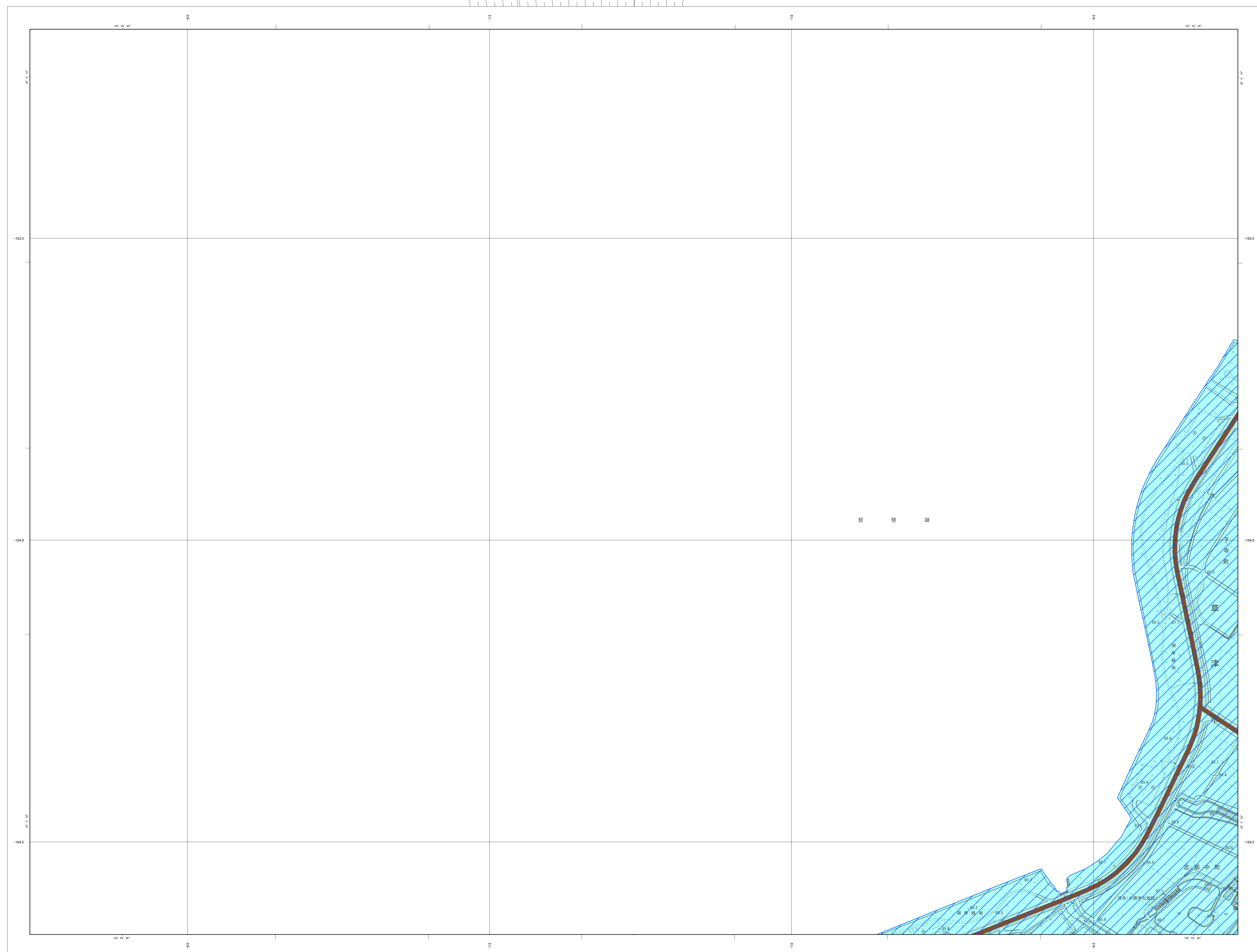


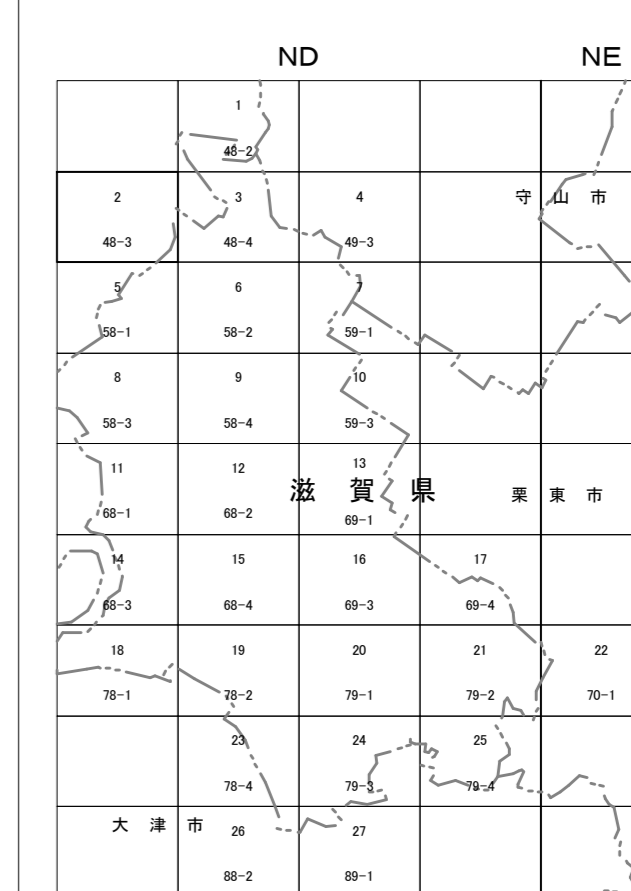
草津市全図 2

NO.107

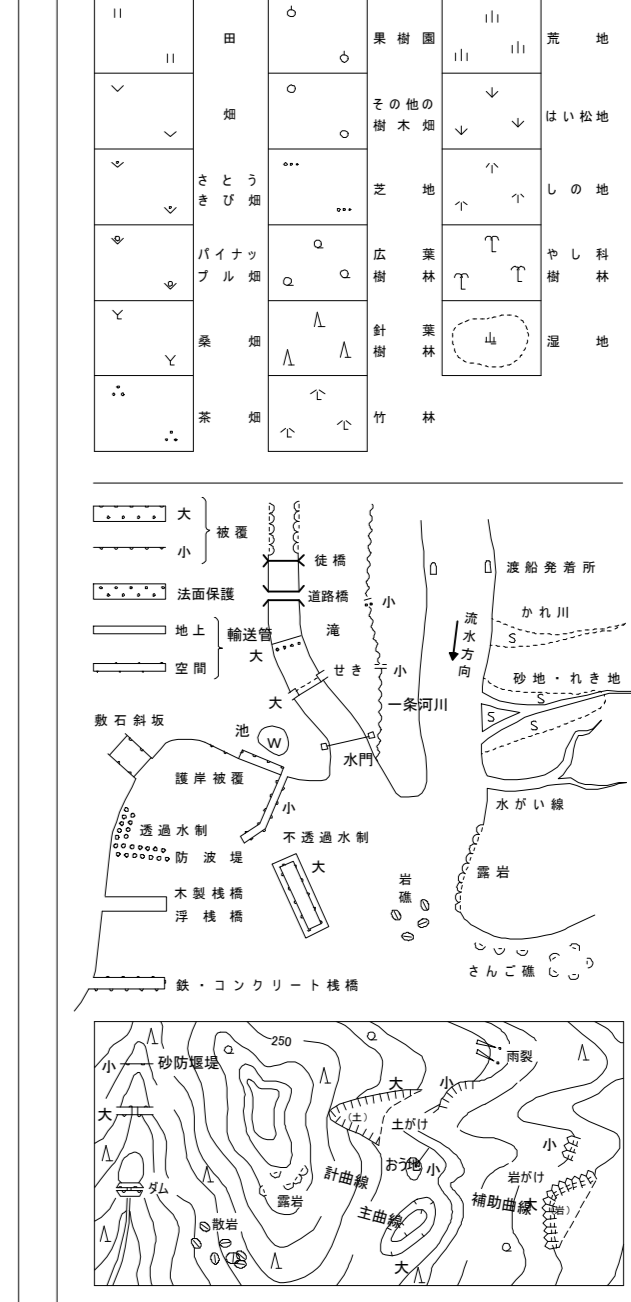
凡 例	
	行政区境界
	琵琶湖岸景観形成重点地区
	伝統的沿道景観重点地区
	琵琶湖岸ゾーン
	田園ゾーン
	住宅地ゾーン
	まちなかゾーン
	丘陵部ゾーン
	幹線道路軸
	歴史街道軸



VI-ND 48-3



記号	
	標高 232.2m
	標高 235.2m
	標高 42.3m
	標高 25.5m
	標高 12.3m
	標高 11.1m
	1号線
	2号線
	3号線
	4号線
	5号線
	6号線
	7号線
	8号線
	9号線
	10号線
	11号線
	12号線
	13号線
	14号線
	15号線
	16号線
	17号線
	18号線
	19号線
	20号線
	21号線
	22号線
	23号線
	24号線
	25号線
	26号線
	27号線
	28号線
	29号線
	30号線
	31号線
	32号線
	33号線
	34号線
	35号線
	36号線
	37号線
	38号線
	39号線
	40号線
	41号線
	42号線
	43号線
	44号線
	45号線
	46号線
	47号線
	48号線
	49号線
	50号線
	51号線
	52号線
	53号線
	54号線
	55号線
	56号線
	57号線
	58号線
	59号線
	60号線
	61号線
	62号線
	63号線
	64号線
	65号線
	66号線
	67号線
	68号線
	69号線
	70号線
	71号線
	72号線
	73号線
	74号線
	75号線
	76号線
	77号線
	78号線
	79号線
	80号線
	81号線
	82号線
	83号線
	84号線
	85号線
	86号線
	87号線
	88号線
	89号線
	90号線
	91号線
	92号線
	93号線
	94号線
	95号線
	96号線
	97号線
	98号線
	99号線
	100号線



縮尺表示平成14年国土交通省告示第9号の規定による縮尺表示
 投影は横メルカトル図法
 図面に示した各距離値はメートル単位
 方位は0.5メートル未満
 高さの基準は東京湾の平均海面
 等高線の縮尺は2メートル
 平面直角座標は、世界測地系に对应

平成11年 3月 調査
 平成17年 3月 修正
 平成23年 3月 修正

- (1)平成10年 3月 撮影空中写真
 平成10年10月 撮影空中写真
 (2)平成16年10月 撮影空中写真
 (3)平成18年10月 撮影空中写真
 平成19年12月 撮影空中写真
 (4)平成22年 4月 撮影空中写真
 平成22年 6月 現地調査

1:2,500

「この測量成果は、建設省国土地理院長の承認及び指導を得て、同院所管の測量法及び測量成果を適用して得たものである。」
 (測量番号)平16測量第101号
 「この測量成果は、国土地理院長の承認を得て得たものである。」
 (測量番号)平16測量第102号
 「この測量成果は、国土地理院長の承認を得て得たものである。」
 (測量番号)平16測量第107号

計画機関 草津市
 作業機関 株式会社パスコ