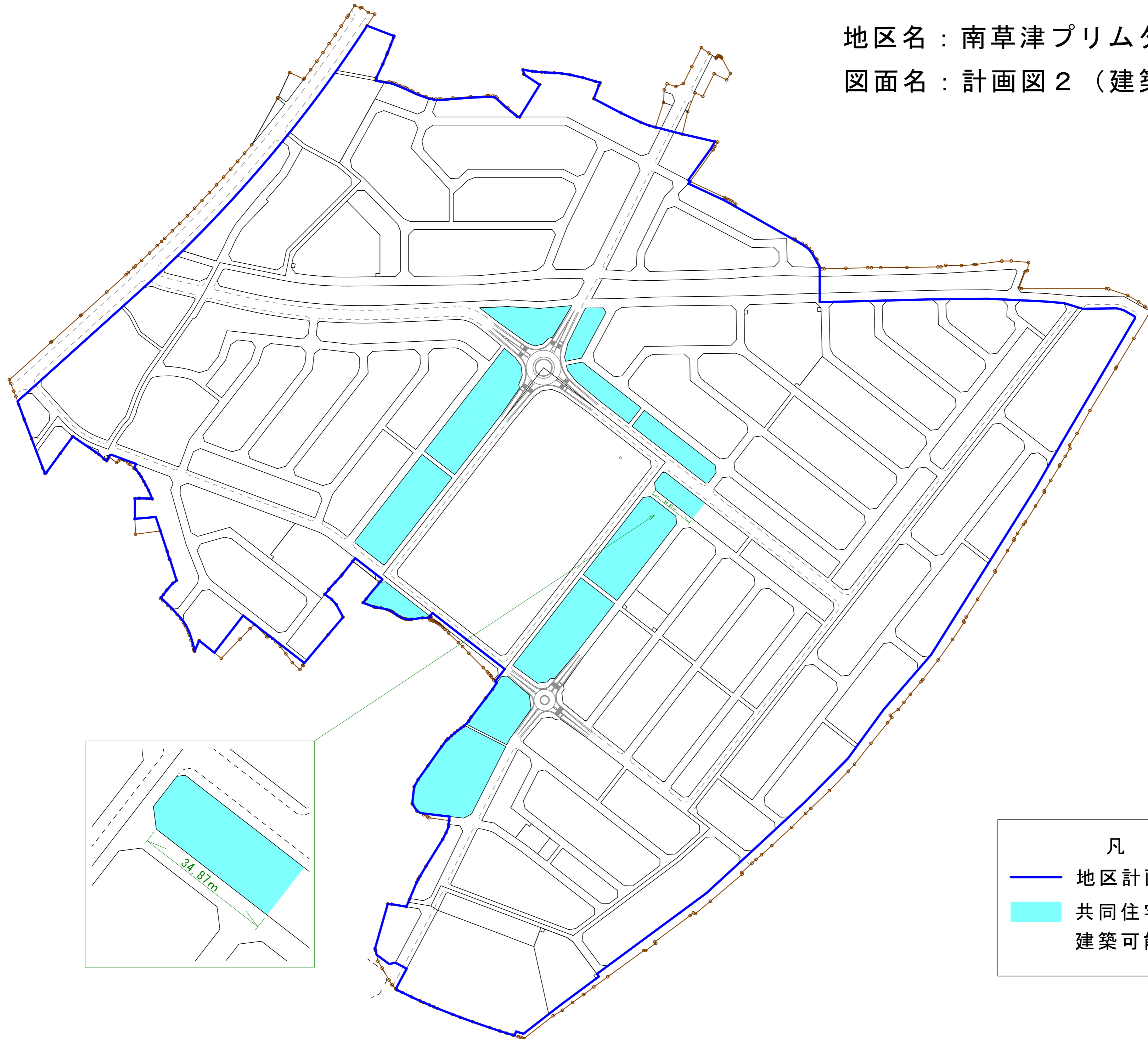
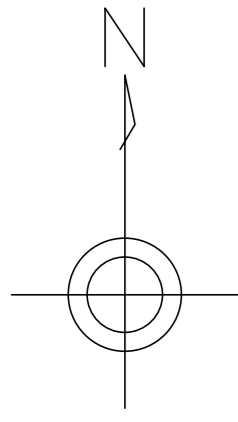




地区名：南草津プリムタウン地区
図面名：計画図2（建築物の用途制限）



凡 例	
	地区計画区域界
	共同住宅・店舗併用住宅 建築可能エリア

0 50 100
S=1:2000 (A2サイズ)