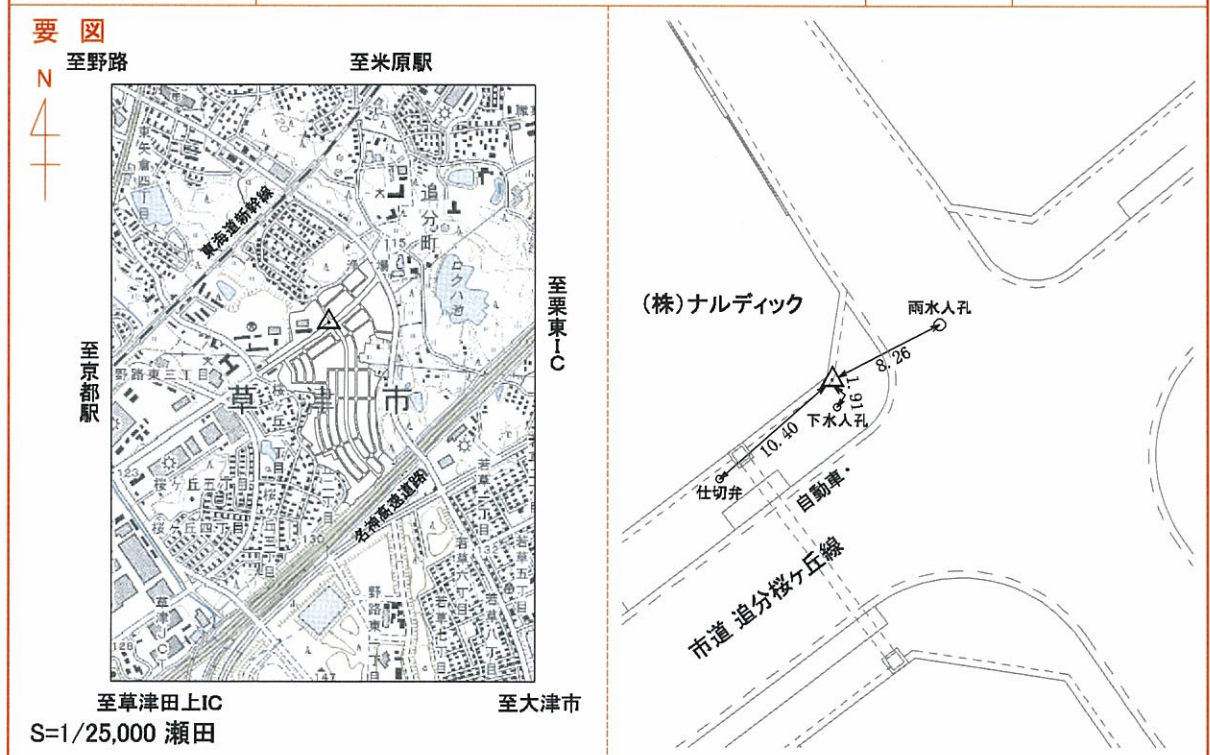


# 3 級 基 準 点 の 記



ふりがな 点 名	3NO. 1	1/20万図名	1/5万図名	京都東南部
		京都及大阪	1/2.5万図名	瀬 田
選点番号	001	標識番号	金属標	3NO.1
所 在 地	滋賀県 草津市 追分町 字丸尾			地 目
				公衆用道路
所 有 者	滋賀県 草津市 草津三丁目 13番30号			
	管理者：草津市			
測標の種類	_____	埋 設 法	地 上	
選点年月日	平成 20 年 3 月 11 日	選点者	中西 勝彦	
埋設年月日	平成 20 年 4 月 15 日	埋 設 者	杉本 昌哉	
観測年月日	平成 20 年 4 月 21 日	観 測 者	安達 啓介	
自動車到達地点	本点 (市道 追分桜ヶ丘線 株式会社ナルディック前)			
歩 道 状 況	_____			
徒歩時間(距離)	_____			
基準点周辺の状況	住宅地			
そ の 他				
備 考	平成 20 年 4 月 15 日 新設		アンテナ高	
	柱石長 0.06 m GPS測量による		<input checked="" type="checkbox"/> 本点 <input type="checkbox"/> 偏心点	1.646 m



調製 平成 20 年 4 月 22 日

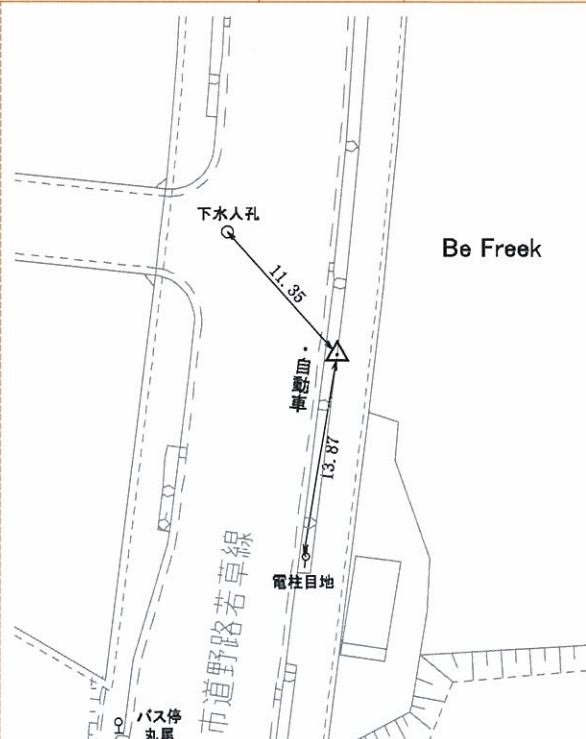
「この測量成果は、国土地理院長の承認及び助言を得て同院所管の測量標及び測量成果を使用して得たものである。(承認番号)平成19 近公 第432号」

## 3 級 基 準 点 の 記



ふりがな 点 名	3NO. 2	1/20万図名	1/5万図名	京都東南部
		京都及大阪	1/2.5万図名	瀬田
選点番号	002	標識番号	金属標	3NO.2
所在地	滋賀県 草津市 追分町 字丸尾			地目
				公衆用道路
所有者	滋賀県 草津市 草津三丁目 13番30号			
	管理者：草津市			
測標の種類		埋設法	地上	
選点年月日	平成 20 年 3 月 11 日	選点者	中西 勝彦	
埋設年月日	平成 20 年 4 月 15 日	埋設者	杉本 昌哉	
観測年月日	平成 20 年 4 月 21 日	観測者	岡本 英嗣	
自動車到達地点	本点（市道 野路若草線 Be Freek前）			
歩道状況	_____			
徒歩時間(距離)	_____			
基準点周辺の状況	住宅地			
その他				
備考	平成 20 年 4 月 15 日 新設			アンテナ高
	柱石長 0.06 GPS測量による			<input checked="" type="checkbox"/> 本点 <input type="checkbox"/> 偏心点

## 要 図



調製 平成 20 年 4 月 22 日

「この測量成果は、国土地理院長の承認及び助言を得て同院所管の測量標及び測量成果を使用して得たものである。（承認番号）平成19 近公 第432号」

# 3 級 基 準 点 の 記



ふりがな 点 名	3NO. 3	1/20万図名	1/5万図名	京都東南部
		京都及大阪	1/2.5万図名	瀬田
選点番号	003	標識番号	金属標	3NO.3
所 在 地	滋賀県 草津市 追分町 字丸尾			地 目
				公衆用道路
所 有 者	滋賀県 草津市 草津三丁目 13番30号			
	管理者：草津市			
測標の種類	_____	埋 設 法	地 上	
選点年月日	平成 20 年 3 月 11 日	選 点 者	中西 勝彦	
埋設年月日	平成 20 年 4 月 15 日	埋 設 者	杉本 昌哉	
観測年月日	平成 20 年 4 月 21 日	観 測 者	岡本 英嗣	
自動車到達地点	本点 (市道 野路桜ヶ丘7号線 桜が丘保育園前)			
歩 道 状 況	_____			
徒歩時間(距離)	_____			
基準点周辺の状況	住宅地			
そ の 他				
備 考	平成 20 年 4 月 15 日 新設		アンテナ高	
	柱石長 0.06 GPS測量による		<input checked="" type="checkbox"/> 本点	m 2.589
		<input type="checkbox"/> 偏心点		

要 図



調製 平成 20 年 4 月 22 日

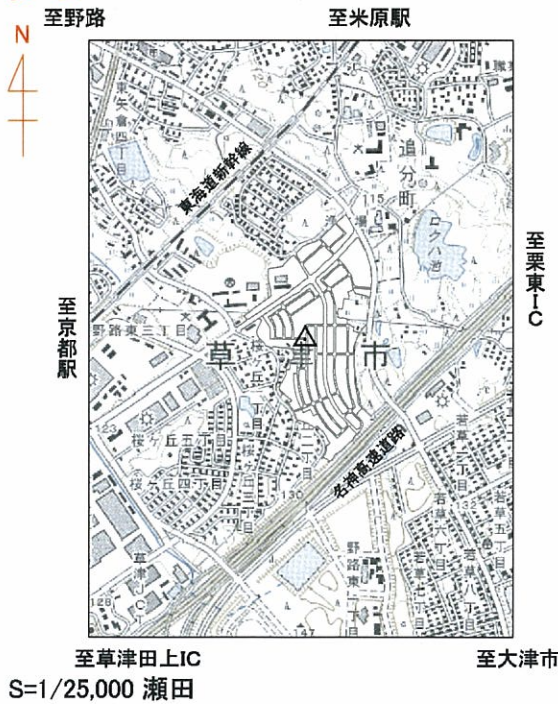
「この測量成果は、国土地理院長の承認及び助言を得て同院所管の測量標及び測量成果を使用して得たものである。(承認番号) 平成19 近公 第432号」

# 3 級 基 準 点 の 記



ふりがな 点 名	3NO. 4	1/20万図名	1/5万図名	京都東南部 ✓
		京都及大阪 ✓	1/2.5万図名	瀬 田 ✓
選点番号	004	標識番号	金属標	3NO.4 ✓
所 在 地	滋賀県 草津市 追分町 字丸尾 ✓			
			地 目	公衆用道路 ✓
所 有 者	滋賀県 草津市 草津三丁目 13番30号			
	管理者：草津市 ✓			
測標の種類	_____	埋 設 法	地 上	✓
選点年月日	平成 20 年 3 月 11 日	選点者	中西 勝彦	✓
埋設年月日	平成 20 年 4 月 15 日	埋 設 者	杉本 昌哉	✓
観測年月日	平成 20 年 4 月 21 日	観 測 者	石黒 義典	✓
自動車到達地点	本点 (市道 追分南44号線 追分丸尾北公園前)			
歩 道 状 況	_____			
徒歩時間(距離)	_____			
基準点周辺の状況	住宅地			
そ の 他				
備 考	平成 20 年 4 月 15 日 新設 ✓		アンテナ高	
	柱石長 0.06 m ✓	GPS測量による	<input checked="" type="checkbox"/> 本点	m 1.661
			<input type="checkbox"/> 偏心点	

要 図



調製 平成 20 年 4 月 22 日

「この測量成果は、国土地理院長の承認及び助言を得て同院所管の測量標及び測量成果を使用して得たものである。(承認番号) 平成19 近公 第432号」

## 3 級 基 準 点 の 記

ふりがな 点 名	3NO. 5	1/20万図名	1/5万図名	京都東南部
		京都及大阪	1/2.5万図名	瀬 田
選点番号	005	標識番号	金属標	3NO.5
所 在 地	滋賀県 草津市 追分町 字丸尾			地 目
				公衆用道路
所 有 者	滋賀県 草津市 草津三丁目 13番30号			
	管理者：草津市			
測標の種類	_____	埋 設 法	地 上	
選点年月日	平成 20 年 3 月 11 日	選 点 者	中西 勝彦	
埋設年月日	平成 20 年 4 月 15 日	埋 設 者	杉本 昌哉	
観測年月日	平成 20 年 4 月 21 日	観 測 者	加治屋 修	
自動車到達地点	本点 (市道 追分南43号線 セカンドハウス草津店前)			
歩 道 状 況	_____			
徒歩時間(距離)	_____			
基準点周辺の状況	住宅地			
そ の 他				
備 考	平成 20 年 4 月 15 日 新設			アンテナ高
	柱石長 0.06 GPS測量による			<input checked="" type="checkbox"/> 本点 <input type="checkbox"/> 偏心点
要 図				

調製 平成 20 年 4 月 22 日

「この測量成果は、国土地理院長の承認及び助言を得て同院所管の測量標及び測量成果を使用して得たものである。(承認番号) 平成19 近公 第432号」

## 3 級 基 準 点 の 記



ふりがな 点 名	3NO. 6	1/20万図名	1/5万図名	京都東南部
		京都及大阪	1/2.5万図名	瀬 田
選点番号	006	標識番号	金属標	3NO.6
所 在 地	滋賀県 草津市 追分町 字丸尾			
		地 目	公 園	
所 有 者	滋賀県 草津市 草津三丁目 13番30号			
	管理者：草津市			
測標の種類	_____	埋 設 法	地 上	
選点年月日	平成 20 年 3 月 11 日	選 点 者	中西 勝彦	
埋設年月日	平成 20 年 4 月 15 日	埋 設 者	杉本 昌哉	
観測年月日	平成 20 年 4 月 21 日	観 測 者	井上 武彦	
自動車到達地点	本点 (市道 追分南36号線 追分丸尾南公園内)			
歩 道 状 況	_____			
徒歩時間(距離)	_____			
基準点周辺の状況	住宅地			
そ の 他				
備 考	平成 20 年 4 月 15 日 新設		アンテナ高	
	柱石長 0.60	GPS測量による	<input checked="" type="checkbox"/> 本点	m 2.853
	<input type="checkbox"/> 偏心点			
要 図				

調製 平成 20 年 4 月 22 日

「この測量成果は、国土地理院長の承認及び助言を得て同院所管の測量標及び測量成果を使用して得たものである。(承認番号)平成19 近公 第432号」