

成 果 表

19

調整 昭和 61 年 6 月 16 日

座標系	VT	測点(2級) No. 6 ()	1:5万 国 名 京都東北部
-----	----	------------------	-------------------

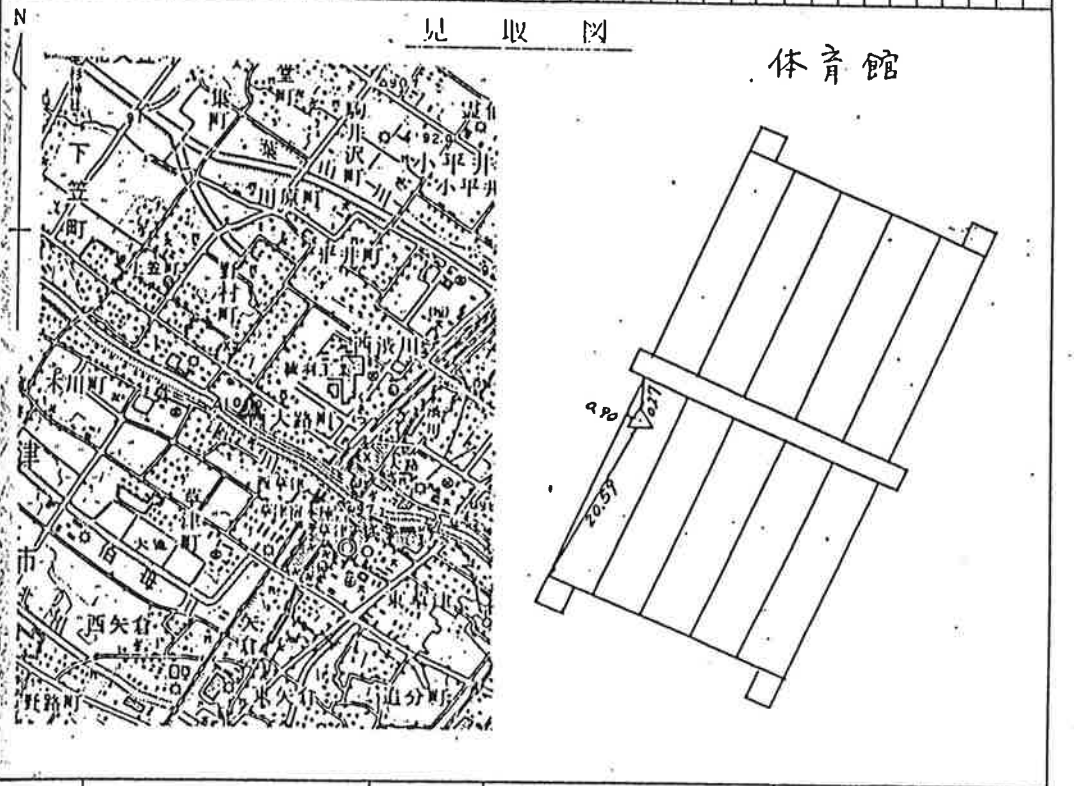
所在地	(草津市立体育館)	地目 宅 地
-----	-----------	--------

所 管	草津市
-----	-----

設置年月日	昭和 61 年 4 月 8 日	埋設型式	屋上、地下、地下
-------	-----------------	------	----------

B	35	I	3.910	X	108	648	800
I	135	57	9.7376	Y	4	0.62	0.002
南北方向			0	32.0			

視準点の名称		平均方向角	球面距離	備 考
1	2 NO. 8	140 51 4	376 613	
2	III 9	278 13 34	129 382	
3	2 NO. 3	334 54 6	143 677	
4				
5				
6				



記載者	佐和知範	点検者	宮末清則
-----	------	-----	------

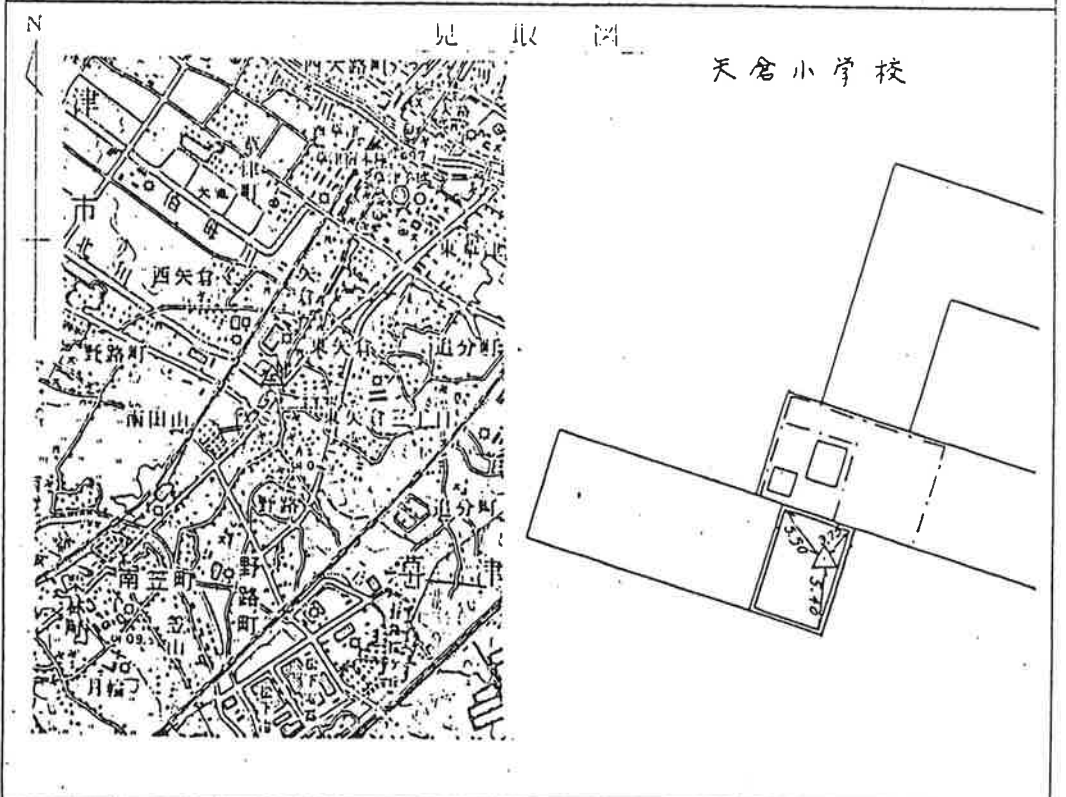
104

成 果 表

61.6.16

階級 VI 2級 NO. 9 5丁 京都東北部
 所在地 草津市天倉二丁目5番50号 (草津市立天倉小学校) 宅地
 市 草津市
 設置年月日 昭和61年4月5日

1	35-0-4.8462	110.776.647
2	35-57-15.5958	0.999.900
3	0.134.3	118.18
視準点の名称		
1	2 NO. 8	42.35.48
2	2 NO. 12	118.2.33
3	2 NO. 10	274.56.52
4		
5		
6		



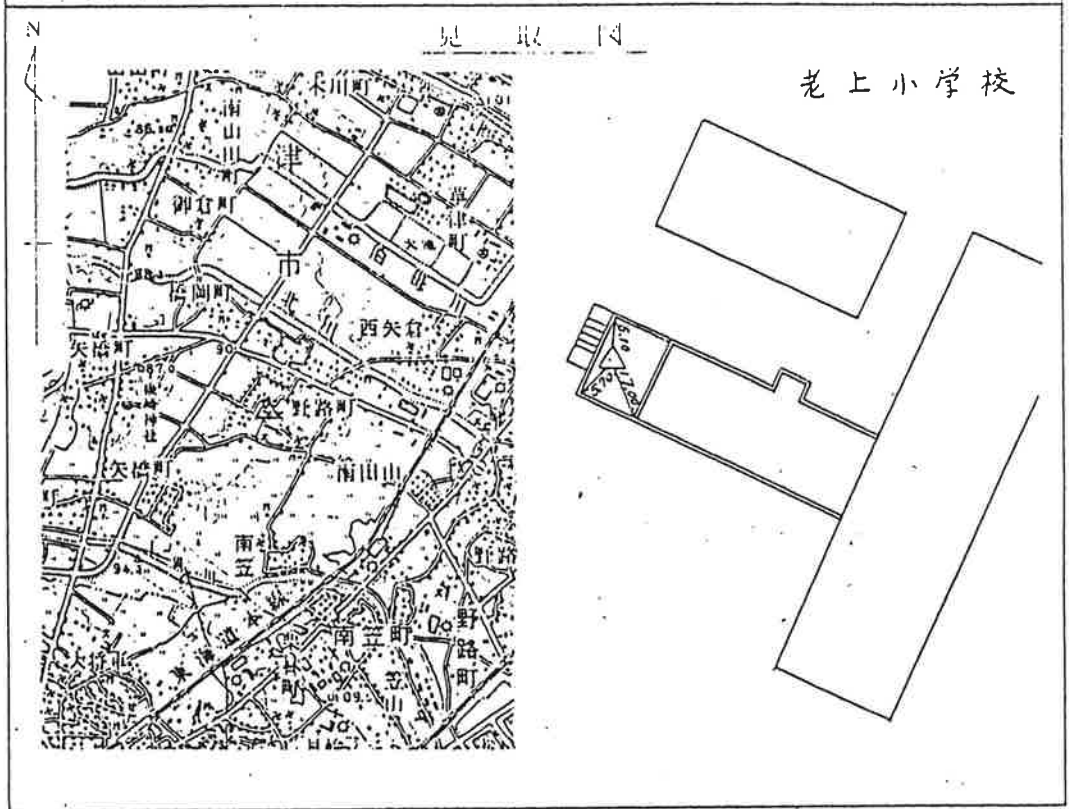
記載者 佐和知範 点検者 宮末清則

10/1

61 4 16

VI 2級 NO.10 京都東北部
 草津市野路町517番地 (草津市立老上小学校) 宅地
 草津市
 61 4 5

1	35 0	8.9821	X	-	110 648.421
2	135 56 17	1660	0.999 900	Y	5 649.175
3	0 2 7.8				106.08
4	Ⅱ 野	35 52 3			2490 615
5	2NO.9	94 56 52			1486 912
6	2NO.13	132 58 14			1658 598
7	Ⅳ 上田	308 49 20			2223 140

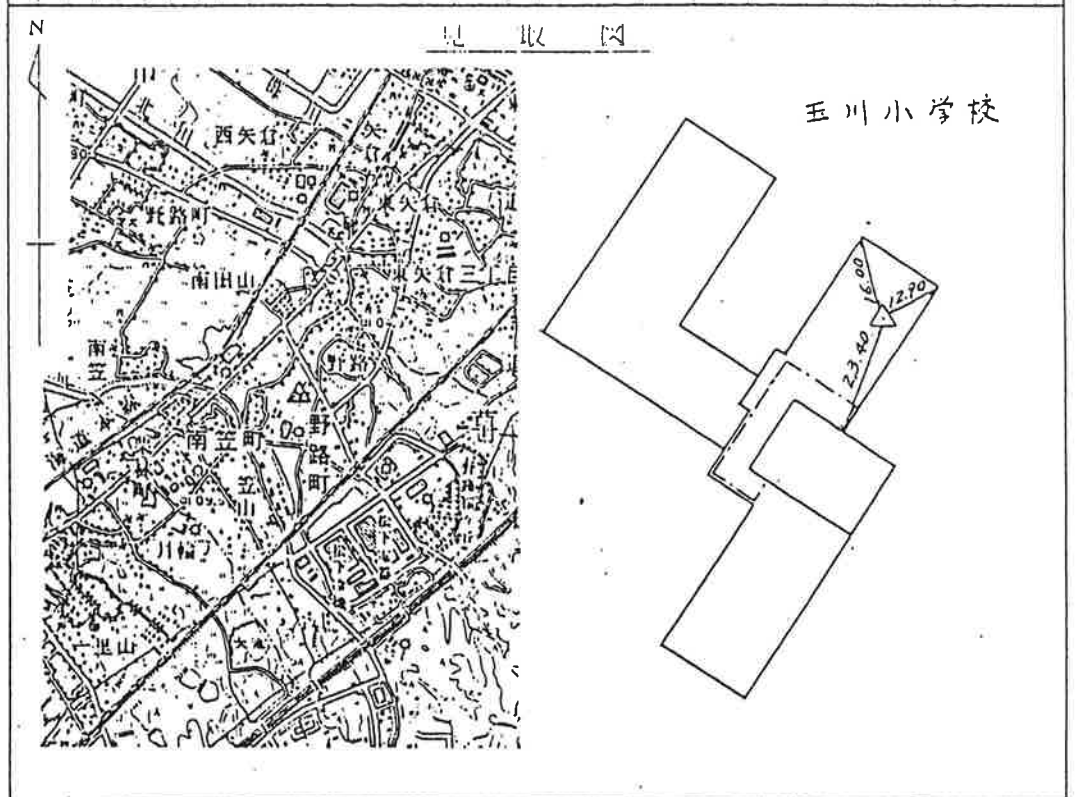


記載者 佐和知範 点検者 宮本清則

測量 昭和 61 年 6 月 16 日

座標系	Ⅶ	測点 2 級	NO. 13	153	京都東南部
所在地	草津市野路町 2218 番地 (草津立立玉川小学校)			地目 宅地	
所 属	草津市				
設置年月日	昭和 61 年 4 月 5 日				

1	34 59 32.3143			778.846
2	135 57 5 0540	0.999 900		4 435.693
3	0 1 40 3			122.130
視準点の番号				
1	2NO. 9	14 57 27	(計)	1037 451
2	502	100 31 51		009 490
3	2NO. 10	312 58 14		658 598
4				
5				
6				



記載者 佐和知範 点検者 宮本清則