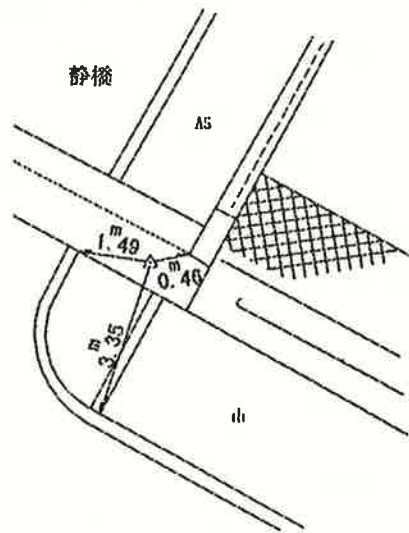
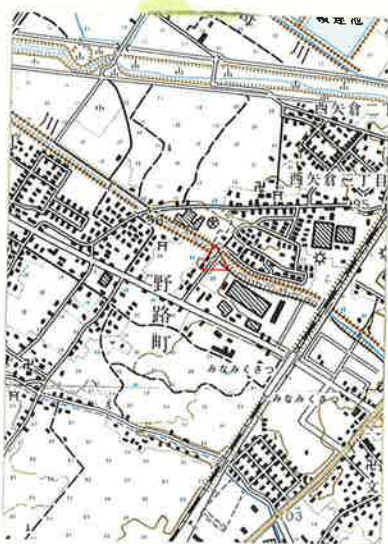


3 級 基 準 点 の 記



ふりがな 点 名	3NO.1		1/20万 図名	1/5万 図名	京都東北部
			京都及び大阪		
字 選 点 番 号			標 識 番 号	金属標、北川 NO.1	
所 在 地	滋賀県草津市野路町664-20地先				
				地 目	堤
所 有 者	滋賀県				
測 標 の 種 類			埋 設 法	地上	
選 点	平成 11年 7月 23日	選 点 者	安達 啓介		
造 標	平成 —年 —月 —日	造 標 者	—		
埋 標	平成 —年 —月 —日	埋 標 者	—		
観 測	平成 11年 9月 9日	観 測 者	角江 俊光		
自動車到達地点	聖パウロ学園 (光泉中学・高校) 校門より南へ約30m行った静橋の東側歩道				
歩 道 状 況	—				
徒歩時間 (距離)	—				
基準点周囲の状況	市街地				
そ の 他	—				
備 考	平成 11年 8月 30日新設 GPS測量による				

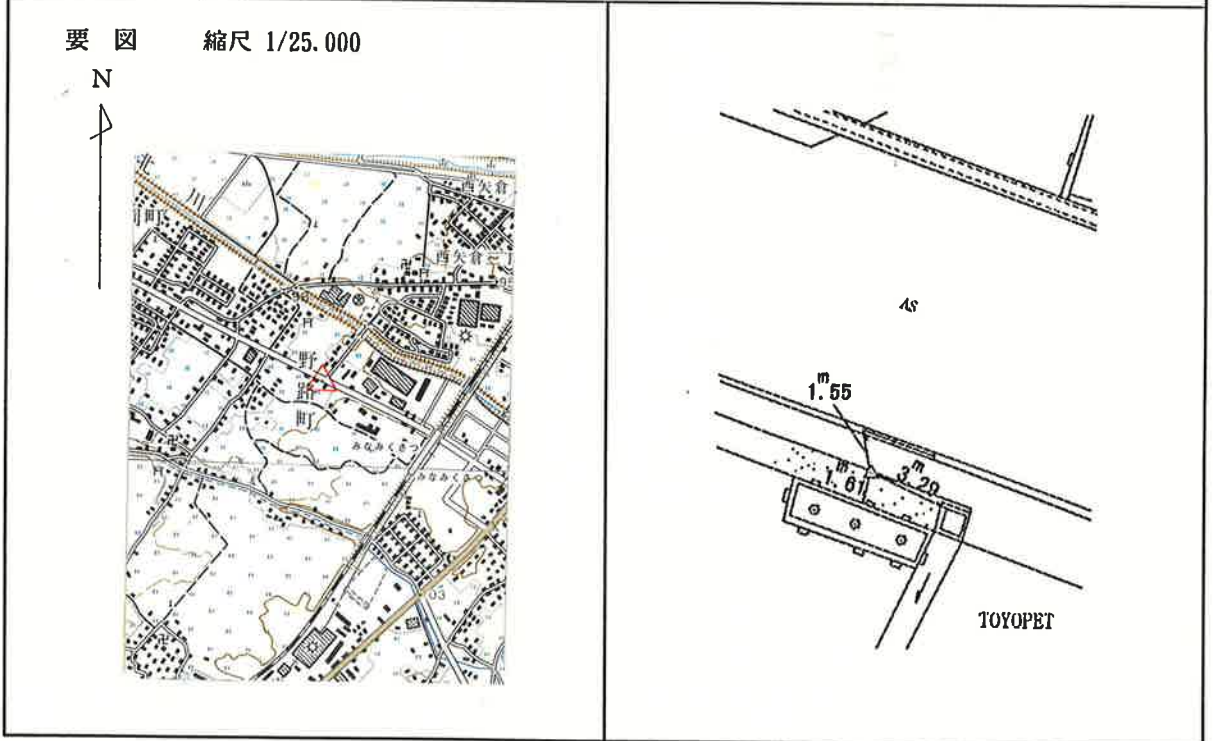
要 図 縮尺 1/25,000



3 級 基 準 点 の 記



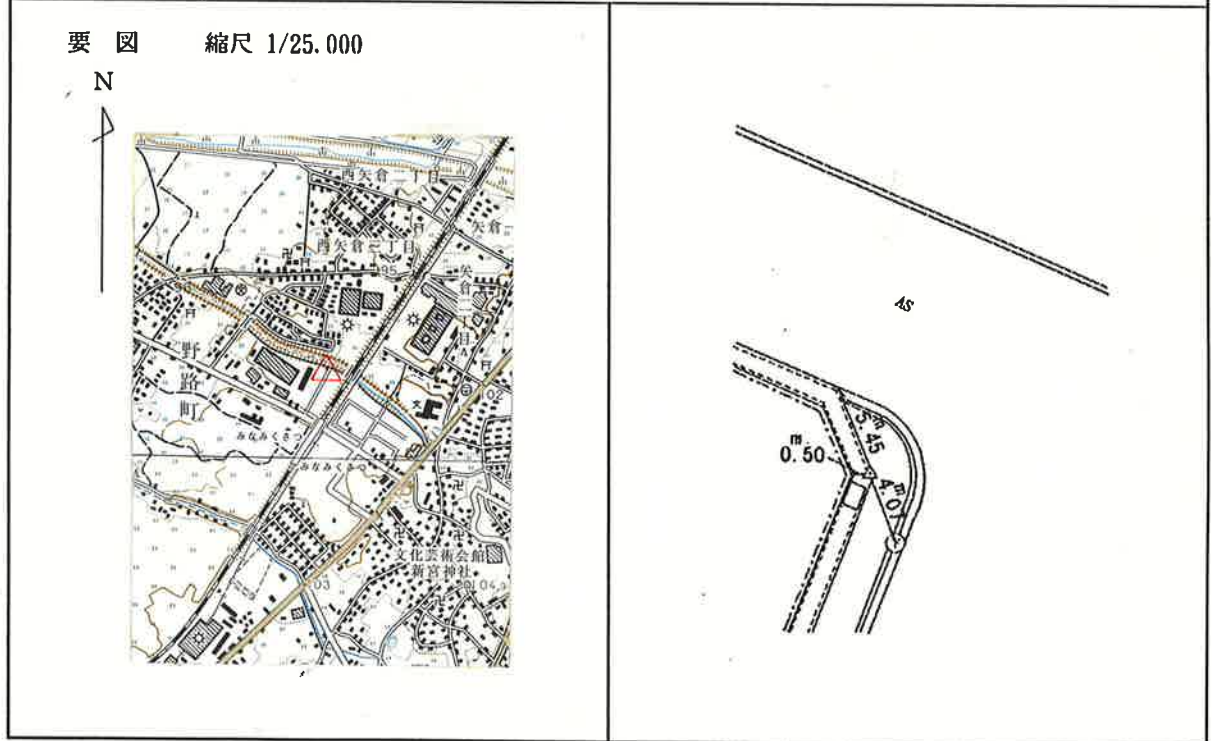
ふりがな 点 名	3NO.2		1/20万 図名	1/5万 図名	京都東北部
			京都及び大阪		
字 選 点 番 号		標 識 番 号	錫標 野東区 NO. 1		
所 在 地	滋賀県草津市野路町767-3地先				
			地 目	公衆用道路	
所 有 者	滋賀県				
測 標 の 種 類		埋 設 法	地上		
選 点	平成 11年 7月 23日	選 点 者	安達 啓介		
造 標	平成 〃年 〃月 〃日	造 標 者	〃		
埋 標	平成 〃年 〃月 〃日	埋 標 者	〃		
観 測	平成 11年 9月 9日	観 測 者	青木 明		
自動車到達地点	JR南草津駅より県道大津草津線を北西へ約400m行った交差点南側歩道				
歩 道 状 況	〃				
徒歩時間(距離)	〃				
基準点周囲の状況	市街地				
そ の 他	〃				
備 考	平成 11年 8月 30日新設 GPS測量による				



3 級 基 準 点 の 記



ふりがな 点 名	3NO.3	1/20万 図名 京都及び大阪	1/5万 図名 京都東北部	
字選点番号		標識番号	金属標 NO.3	
所在地	滋賀県草津市野路町字金鉄落723-1			地目 公衆用道路
所有者	草津市			
測標の種類		埋設法	地上	
選点	平成 11年 7月 23日	選点者	安達 啓介	
造標	平成 —年 —月 —日	造標者		
埋標	平成 11年 8月 30日	埋標者	森 祐二	
観測	平成 11年 9月 9日	観測者	寺嶋 秀樹	
自動車到達地点	JR南草津駅より北東へ約180m行った交差点西側歩道			
歩道状況	_____			
徒歩時間(距離)	_____			
基準点周囲の状況	市街地			
その他	_____			
備考	平成 11年 8月 30日新設 GPS測量による アンテナ高0.1m			



3 級 基 準 点 の 記


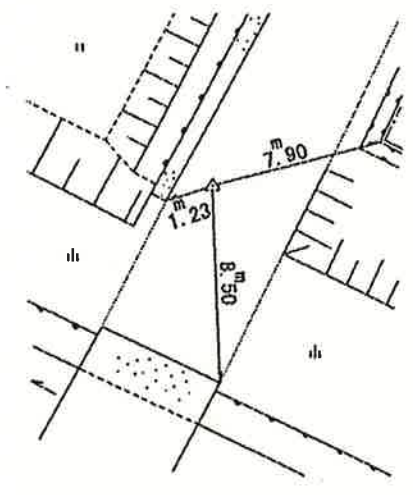


ふりがな 点 名	3NO.4		1/20万 図名	1/5万 図名	京都東北部
			京都及び大阪		
字選点番号		標識番号	金属標 NO.4		
所在地	滋賀県草津市野路町字片原694番3				
			地 目	公衆用道路	
所有者	滋賀県				
測標の種類			埋設法	地上	
選 点	平成 11年 7月 23日	選 点 者	安達 啓介		
造 標	平成 —年 —月 —日	造 標 者			
埋 標	平成 11年 8月 30日	埋 標 者	森 祐二		
観 測	平成 11年 9月 9日	観 測 者	山本 広宣		
自動車到達地点	JR南草津駅北西側、県道大津草津線交差点東側歩道				
歩道状況					
徒歩時間(距離)					
基準点周囲の状況	市街地				
そ の 他					
備 考	平成 11年 8月 30日新設				
	GPS測量による				
要 図 縮尺 1/25.000 N 					

調整 平成11年9月27日

3 級 基 準 点 の 記



ふりがな 点 名	3NO.5		1/20万 図名	1/5万 図名	京都東北部
			京都及び大阪		
字選点番号		標識番号	錫標 NO.5		
所在地	滋賀県草津市矢倉町2-5地先				
			地目	公衆用道路	
所有者	草津市				
測標の種類		埋設法	地下		
選点	平成 11年 7月 23日	選点者	安達 啓介		
造標	平成 —年 —月 —日	造標者			
埋標	平成 11年 8月 30日	埋標者	森 祐二		
観測	平成 11年 9月 9日	観測者	今西 広		
自動車到達地点	草津市立矢倉小学校西側草津市道				
歩道状況	_____				
徒歩時間(距離)	_____				
基準点周囲の状況	田				
その他	_____				
備考	平成 11年 8月 30日新設 GPS測量による				
要図 縮尺 1/25,000 N 					

調整 平成 11年 9月 27日

3 級 基 準 点 の 記



ふりがな 点 名	3NO.6		1/20万 図名	1/5万 図名	京都東北部
			京都及び大阪		
字選点番号		標識番号	銅標 NO.6		
所在地	滋賀県草津市野路町字池ノ尻938番1				
			地 目	公衆用道路	
所有者	滋賀県				
測標の種類		埋設法	地上		
選 点	平成 11年 7月 23日	選 点 者	安達 啓介		
造 標	平成 —年 —月 —日	造 標 者	—		
埋 標	平成 11年 8月 30日	埋 標 者	森 祐二		
観 測	平成 11年 9月 9日	観 測 者	上田 雅彦		
自動車到達地点	JR南草津駅東側、県道大津草津線交差点北側歩道				
歩道状況	—				
徒歩時間(距離)	—				
基準点周囲の状況	市街地				
そ の 他	—				
備 考	平成 11年 8月 30日新設				
	GPS測量による アンテナ高さ1m				
要 図 縮尺 1/25,000					
<div style="display: flex; align-items: center;"> <div style="margin-right: 10px;">N ↑</div> </div>					

調整 平成11年9月27日

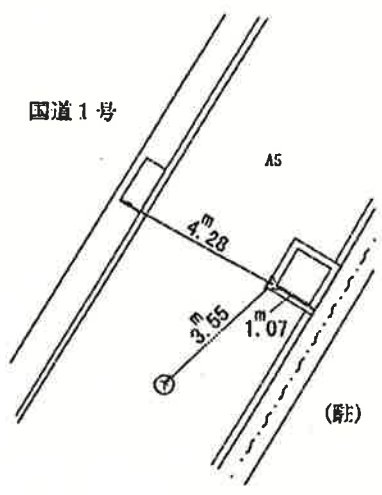
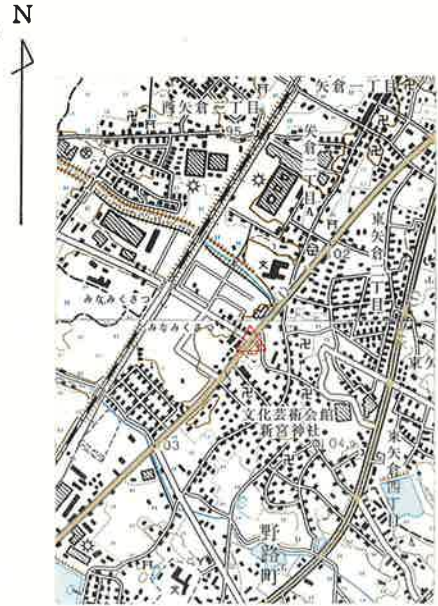
3 級 基 準 点 の 記



ふりがな 点 名	3NO.7		1/20万 図名	1/5万 図名	京都東南部
			京都及び大阪		
字選点番号		標識番号	銅標 NO.7		
所在地	滋賀県草津市野路町1000-1地先				
			地目	公衆用道路	
所有者	建設省				
測標の種類		埋設法	地上		
選点	平成 11年 7月 23日	選点者	安達 啓介		
造標	平成 —年 —月 —日	造標者			
埋標	平成 11年 8月 30日	埋標者	森 祐二		
観測	平成 11年 9月 9日	観測者	角江 俊光		
自動車到達地点	JR南草津駅より南東へ320m行った一般国道1号との交差点東側歩道				
歩道状況	_____				
徒歩時間(距離)	_____				
基準点周囲の状況	市街地				
その他	_____				

備考 平成 11年 8月 30日 新設 ✓
GPS測量による ✓

要図 縮尺 1/25,000



3 級 基 準 点 の 記



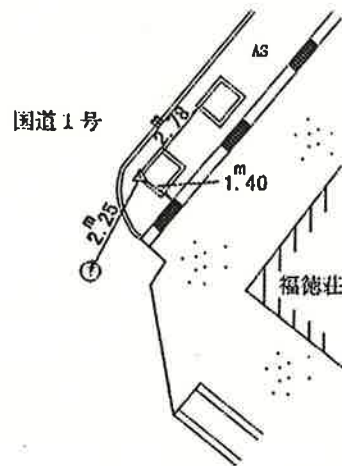
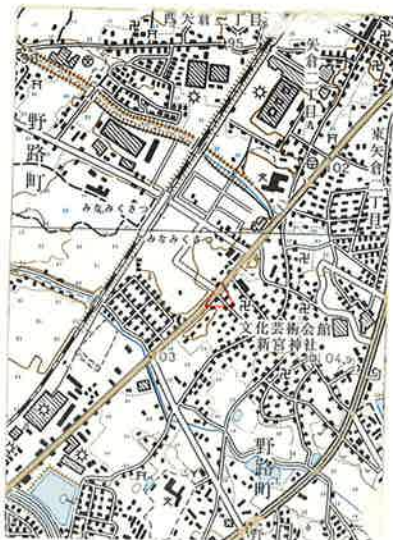
ふりがな 点 名	3NO.8		1/20万 図名	1/5万 図名	京都東南部
			京都及び大阪		
字 選 点 番 号		標 識 番 号	金属標 NO.8		
所 在 地	滋賀県草津市野路町字狭間912-1				
			地 目	公衆用道路	
所 有 者	草津市				
測 標 の 種 類		埋 設 法	地上		
選 点	平成 11年 7月 23日	選 点 者	安達 啓介		
造 標	平成 —年 —月 —日	造 標 者	—		
埋 標	平成 11年 8月 30日	埋 標 者	森 祐二		
観 測	平成 11年 9月 9日	観 測 者	寺嶋 秀樹		
自動車到達地点	JR南草津駅より南東へ110m行き南西へ80m行った東側歩道				
歩 道 状 況	—				
徒歩時間(距離)	—				
基準点周囲の状況	市街地				
そ の 他	—				
備 考	平成 11年 8月 30日 新設				
	GPS測量による				
要 図 縮尺 1/25,000					
<div style="text-align: center;">N ↑</div>					

3 級 基 準 点 の 記

111

ふりがな 点 名	3NO.9		1/20万 図名	1/5万 図名	京都東南部
			京都及び大阪		
字選点番号		標識番号	金属標 NO.9		
所在地	滋賀県草津市野路町1046-1地先				
			地目	公衆用道路	
所有者	建設省				
測標の種類		埋設法	地上		
選点	平成 11年 7月 23日	選点者	安達 啓介		
造標	平成 —年 —月 —日	造標者	—		
埋標	平成 11年 8月 30日	埋標者	森 祐二		
観測	平成 11年 9月 9日	観測者	上田 雅彦		
自動車到達地点	JR南草津駅より南東へ320m行き一般国道1号を南西へ170m行った 交差点東側歩道				
歩道状況	—				
徒歩時間(距離)	—				
基準点周囲の状況	市街地				
その他	—				
備考	平成 11年 8月 30日 新設				
	GPS測量による				

要図 縮尺 1/25,000



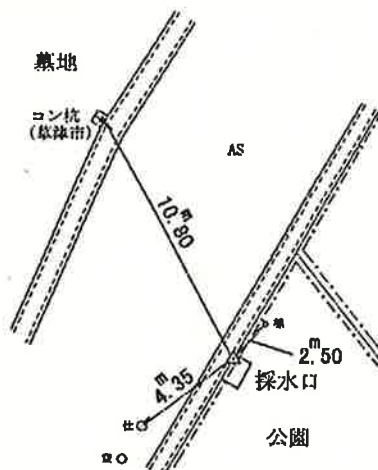
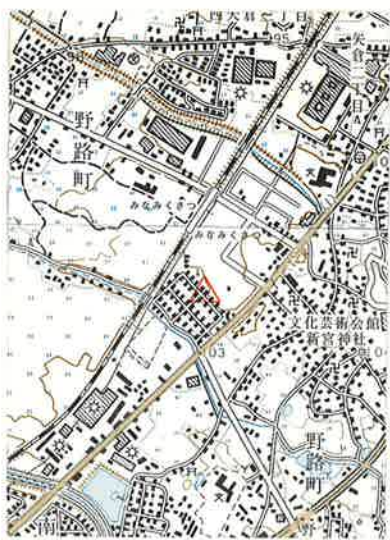
調整 平成11年9月27日

3 級 基 準 点 の 記



ふりがな 点 名	3NO.10		1/20万 図名	1/5万 図名	京都東南部
			京都及び大阪		
字 選 点 番 号		標 識 番 号	金属標 NO.10		
所 在 地	滋賀県草津市野路町字焼尻1054				
			地 目	公園	
所 有 者	草津市				
測 標 の 種 類		埋 設 法	地上		
選 点	平成 11年 7月 23日	選 点 者	安達 啓介		
造 標	平成 —年 —月 —日	造 標 者			
埋 標	平成 11年 8月 30日	埋 標 者	森 祐二		
観 測	平成 11年 9月 9日	観 測 者	今西 広		
自動車到達地点	JR南草津駅より南東へ110m行き南西へ190m行った公園脇				
歩 道 状 況	_____				
徒歩時間(距離)	_____				
基準点周囲の状況	公園・墓地				
そ の 他	_____				
備 考	平成 11年 8月 30日 新設				
	GPS測量による				


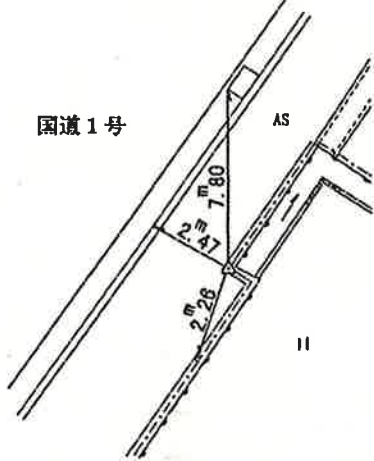
要 図 縮尺 1/25,000



調整 平成11年9月27日

3 級 基 準 点 の 記



ふりがな 点 名	3NO.11		1/20万 図名	1/5万 図名	京都東南部
			京都及び大阪		
字選点番号		標識番号	金属標、 NO.11		
所在地	滋賀県草津市野路町1070-12地先				
			地 目	公衆用道路	
所有者	建設省				
測標の種類		埋設法	地上		
選 点	平成 11年 7月 23日	選 点 者	安達 啓介		
造 標	平成 — 年 — 月 — 日	造 標 者	—		
埋 標	平成 11年 8月 30日	埋 標 者	森 祐二		
観 測	平成 11年 9月 9日	観 測 者	安達 啓介		
自動車到達地点	JR南草津駅より南東へ320m行き一般国道1号を南西へ380m行った 交差点東側歩道				
歩道状況	—				
徒歩時間(距離)	—				
基準点周囲の状況	市街地				
そ の 他	—				
備 考	平成 11年 8月 30日 新設				
	GPS測量による				
要 図 縮尺 1/25,000 N 					

調整 平成 11年 9月 27日