

番号	1	地区名	駒井沢地区
図面名	計画図 (変更前)		

	第1種中高層住居専用地域
	第2種中高層住居専用地域

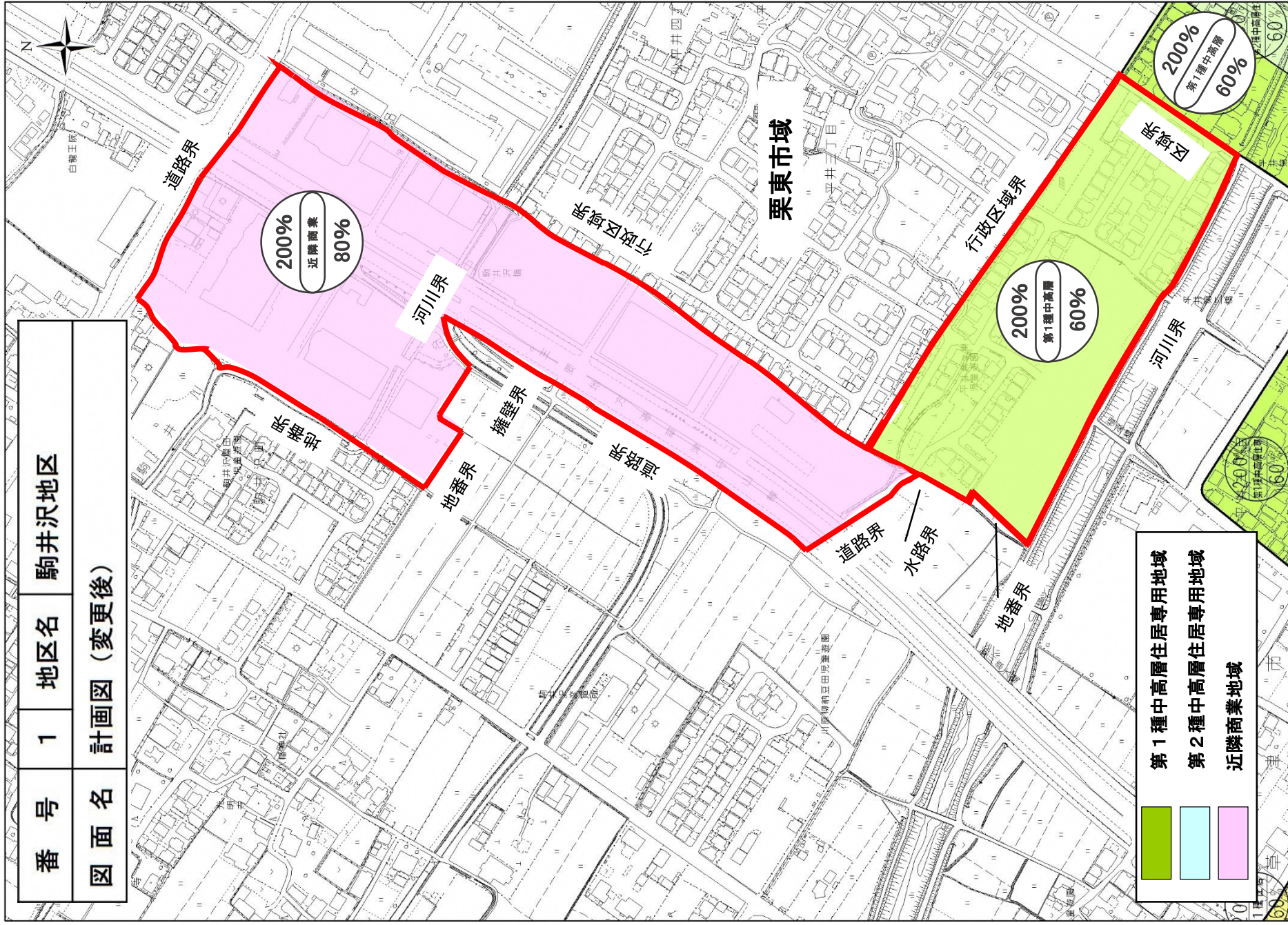
200%
第1種中高層
60%

1種住居
60%

1:2,500

0 15 30 60 90 120
メートル

番号	1	地区名	駒井沢地区
図面名	計画図（変更後）		

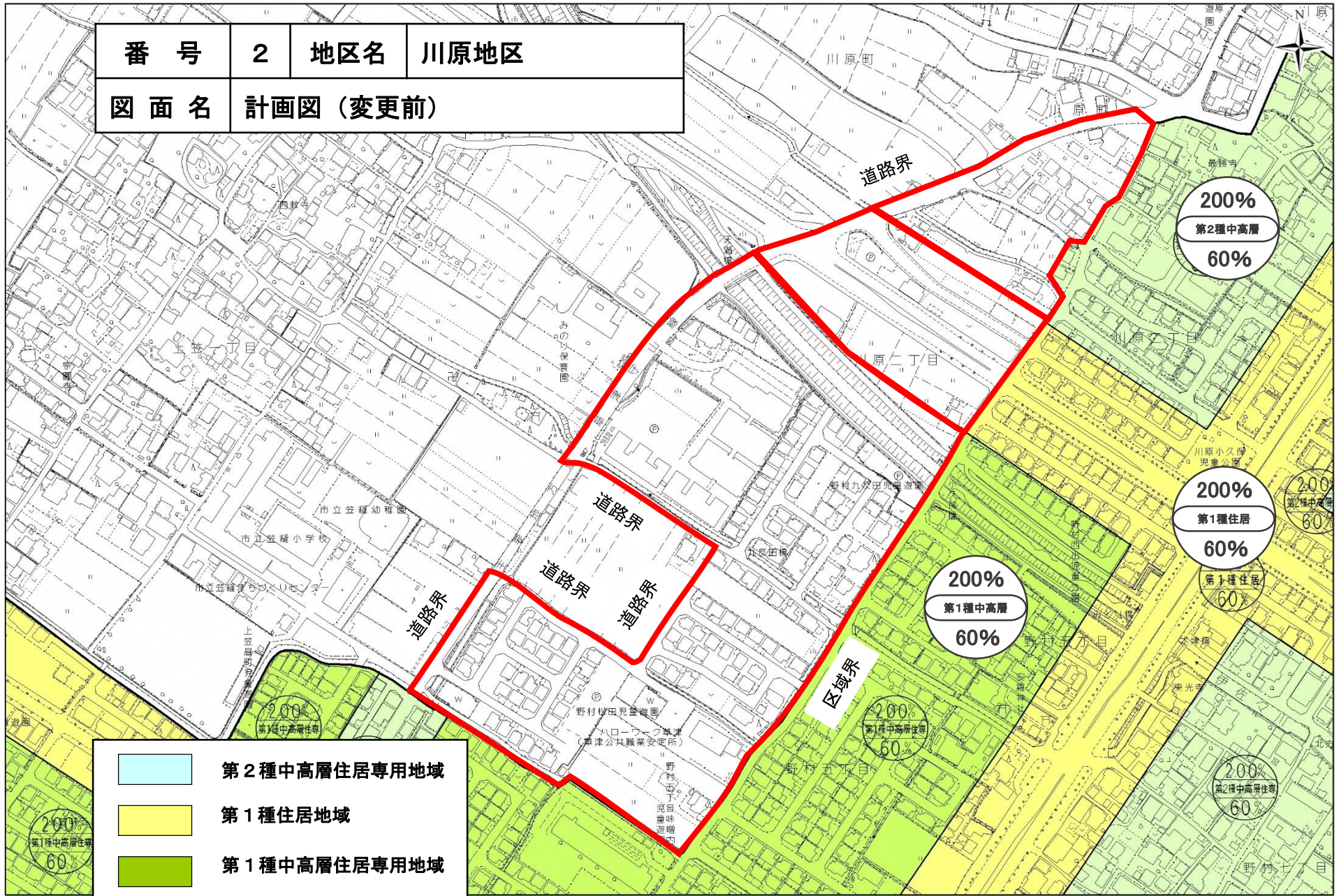





	第1種中高層住居専用地域
	第2種中高層住居専用地域
	近隣商業地域

1:2,500




番号	2	地区名	川原地区
図面名	計画図(変更前)		

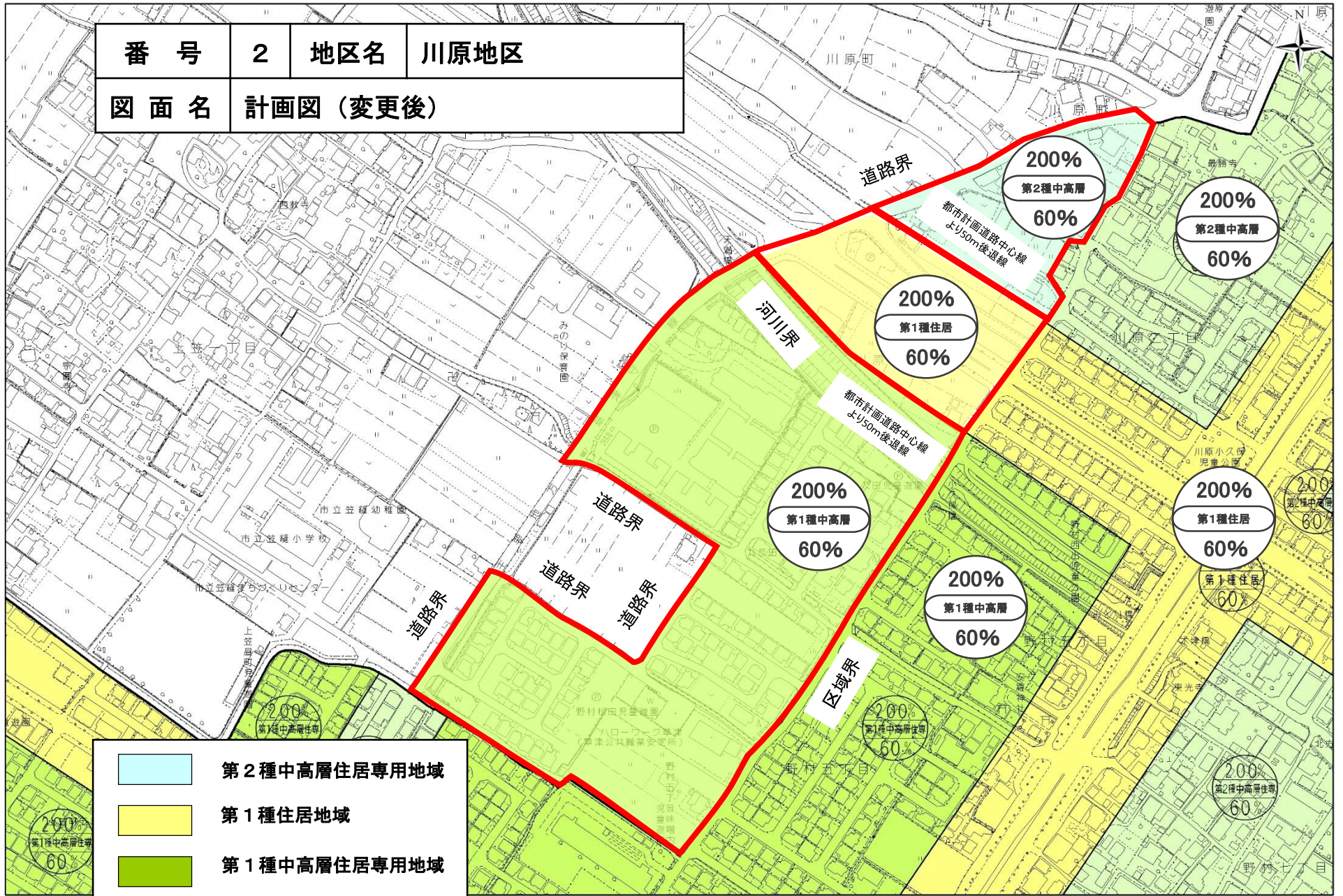





	第2種中高層住居専用地域
	第1種住居地域
	第1種中高層住居専用地域

1:2,500




番号	2	地区名	川原地区
図面名	計画図(変更後)		

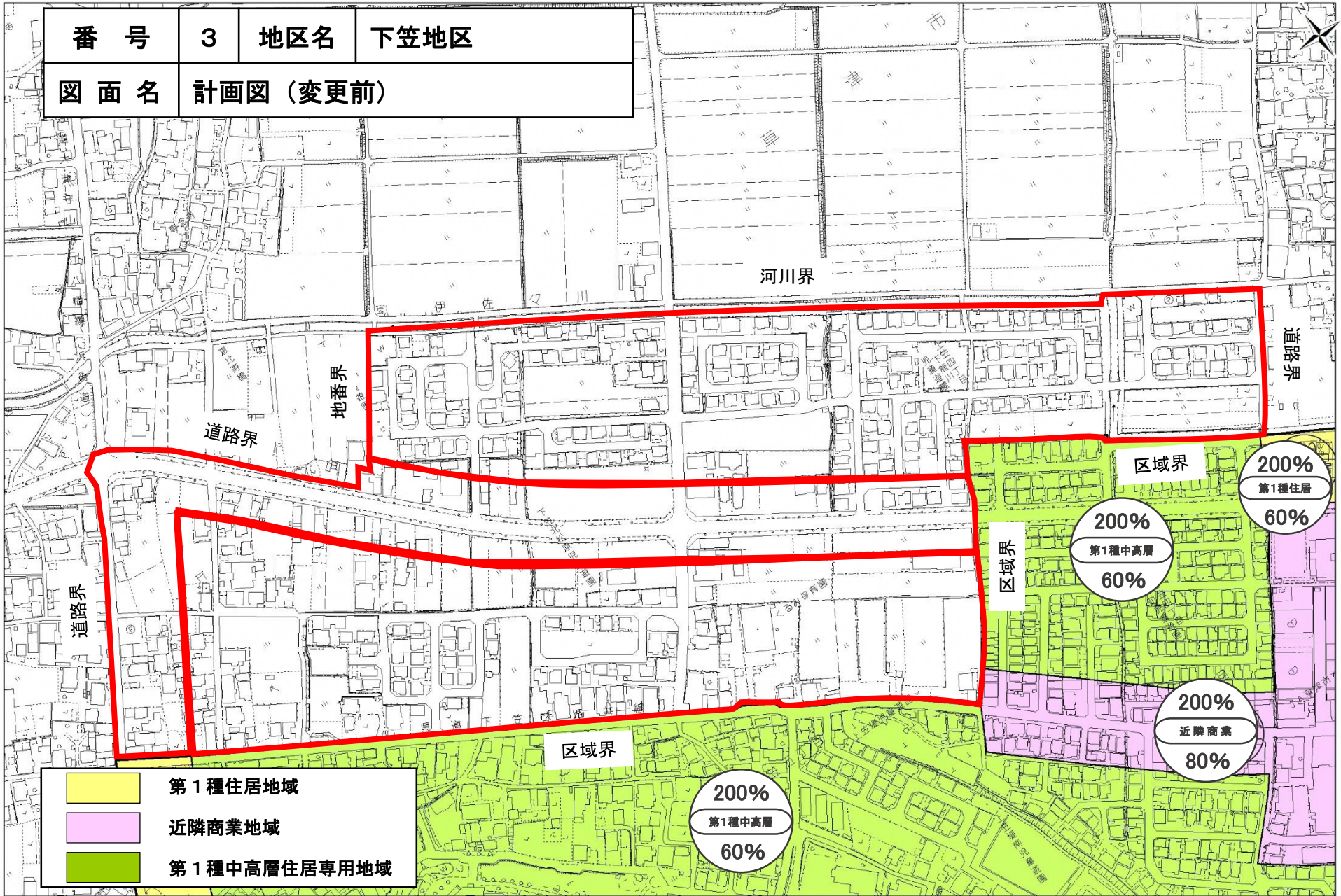


	第2種中高層住居専用地域
	第1種住居地域
	第1種中高層住居専用地域


1:2,500



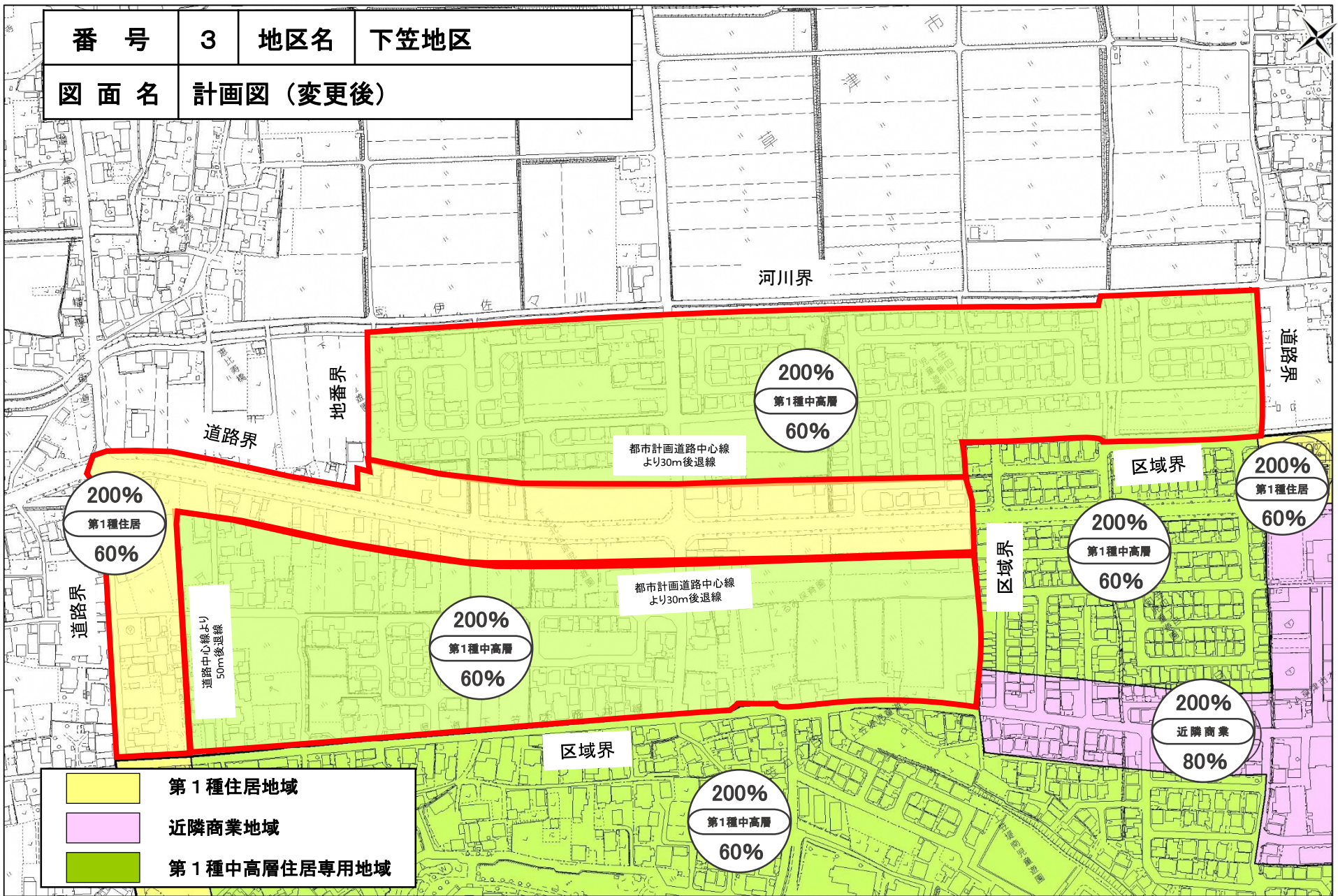
番号	3	地区名	下笠地区
図面名	計画図 (変更前)		






1:2,500



番号	3	地区名	下笠地区
図面名	計画図 (変更後)		

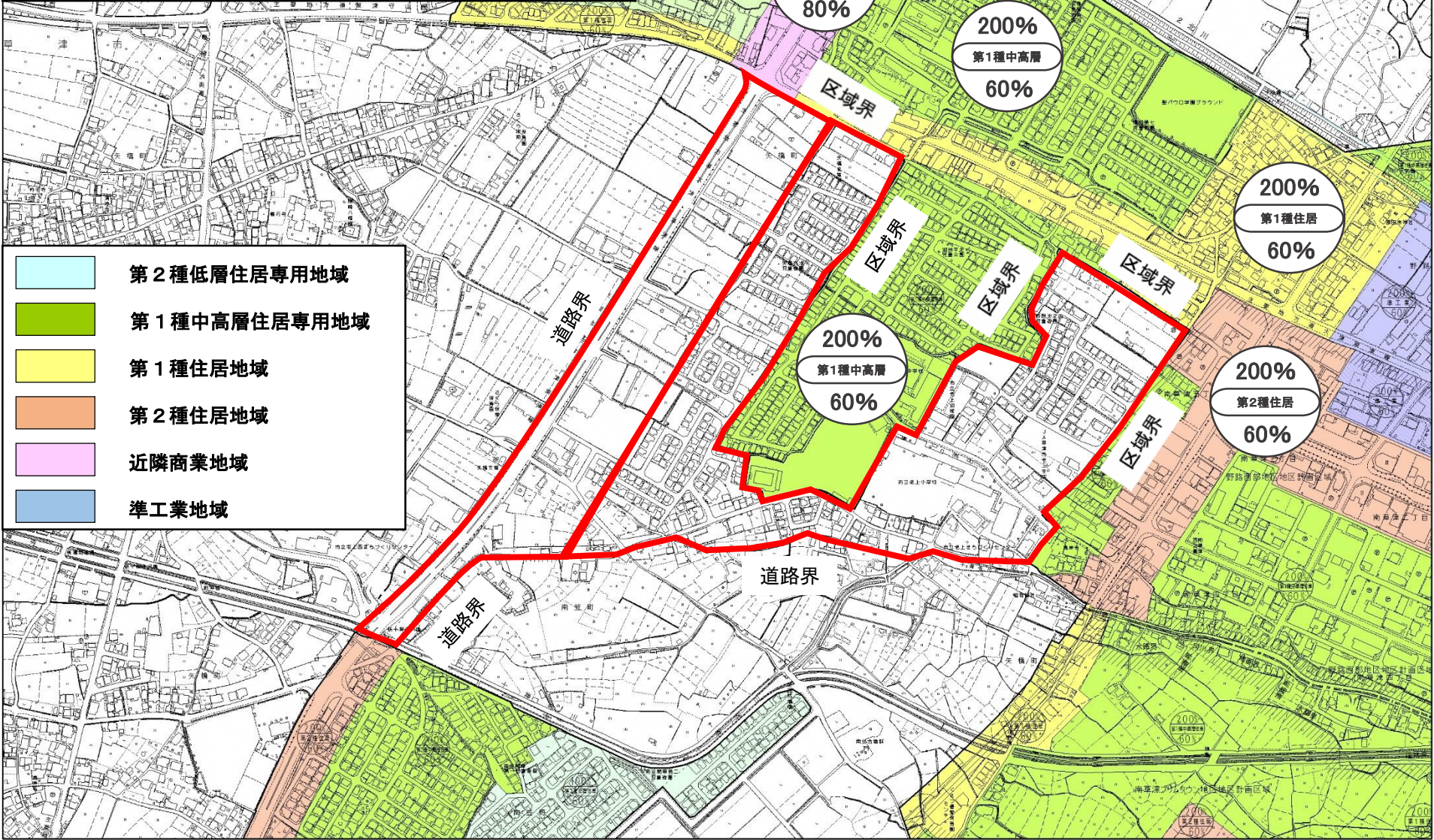


	第1種住居地域
	近隣商業地域
	第1種中高層住居専用地域


1:2,500

0 20 40 80 120 160
メートル

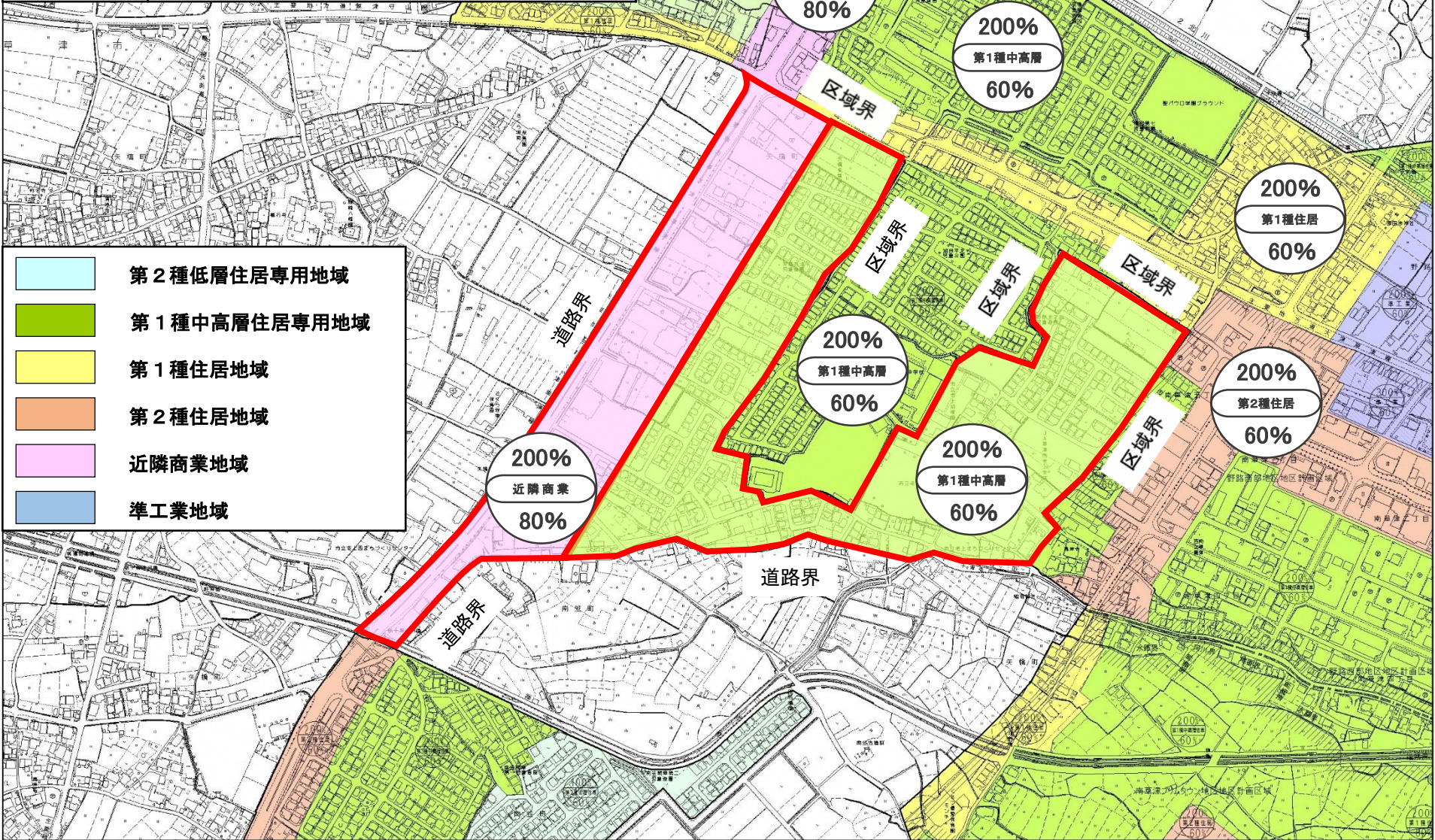
番号	4	地区名	矢橋地区
図面名	計画図(変更前)		




1:2,500



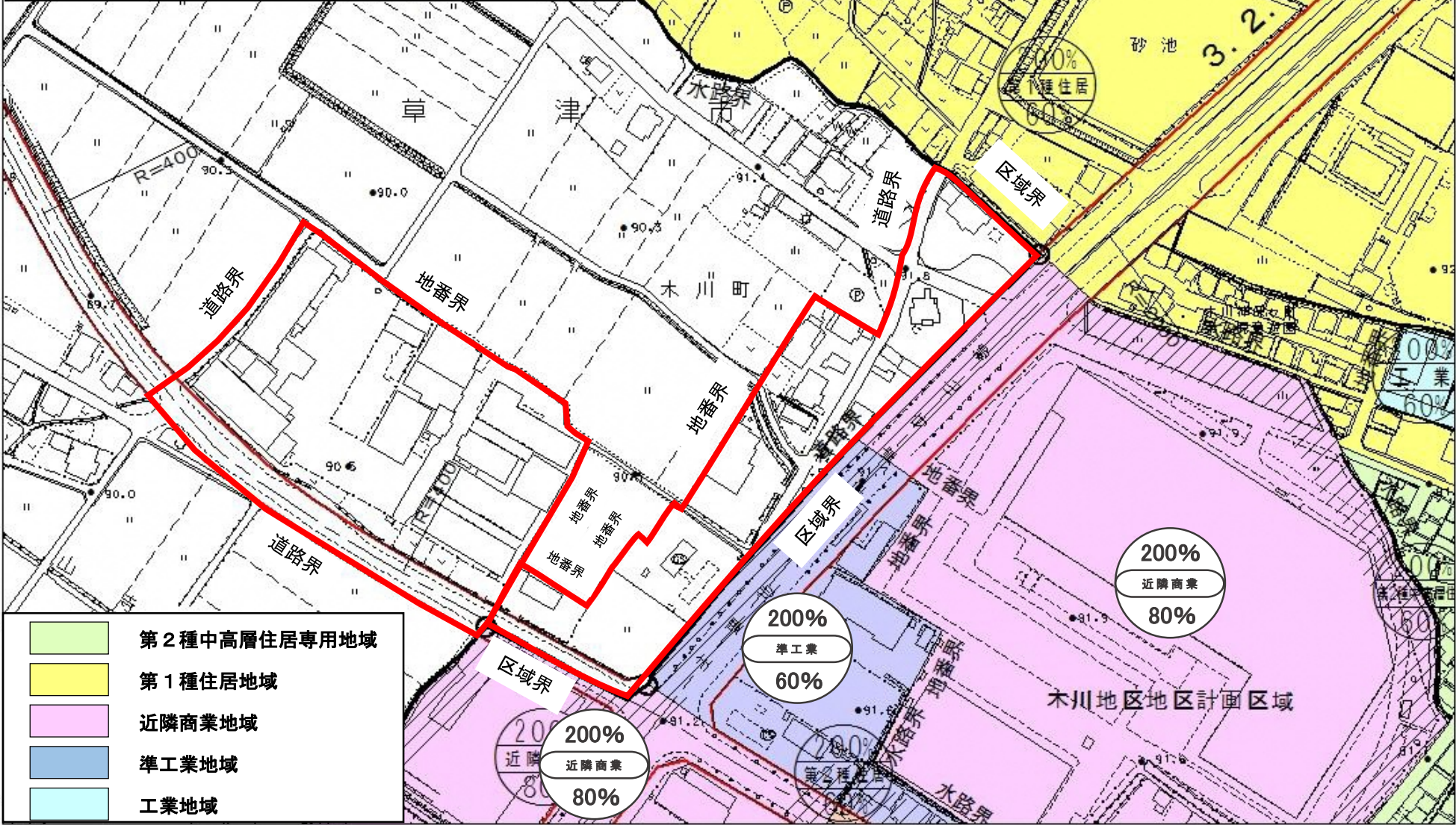
番号	4	地区名	矢橋地区
図面名	計画図(変更後)		



1:2,500




番号	5	地区名	木川地区
図面名	計画図(変更前)		

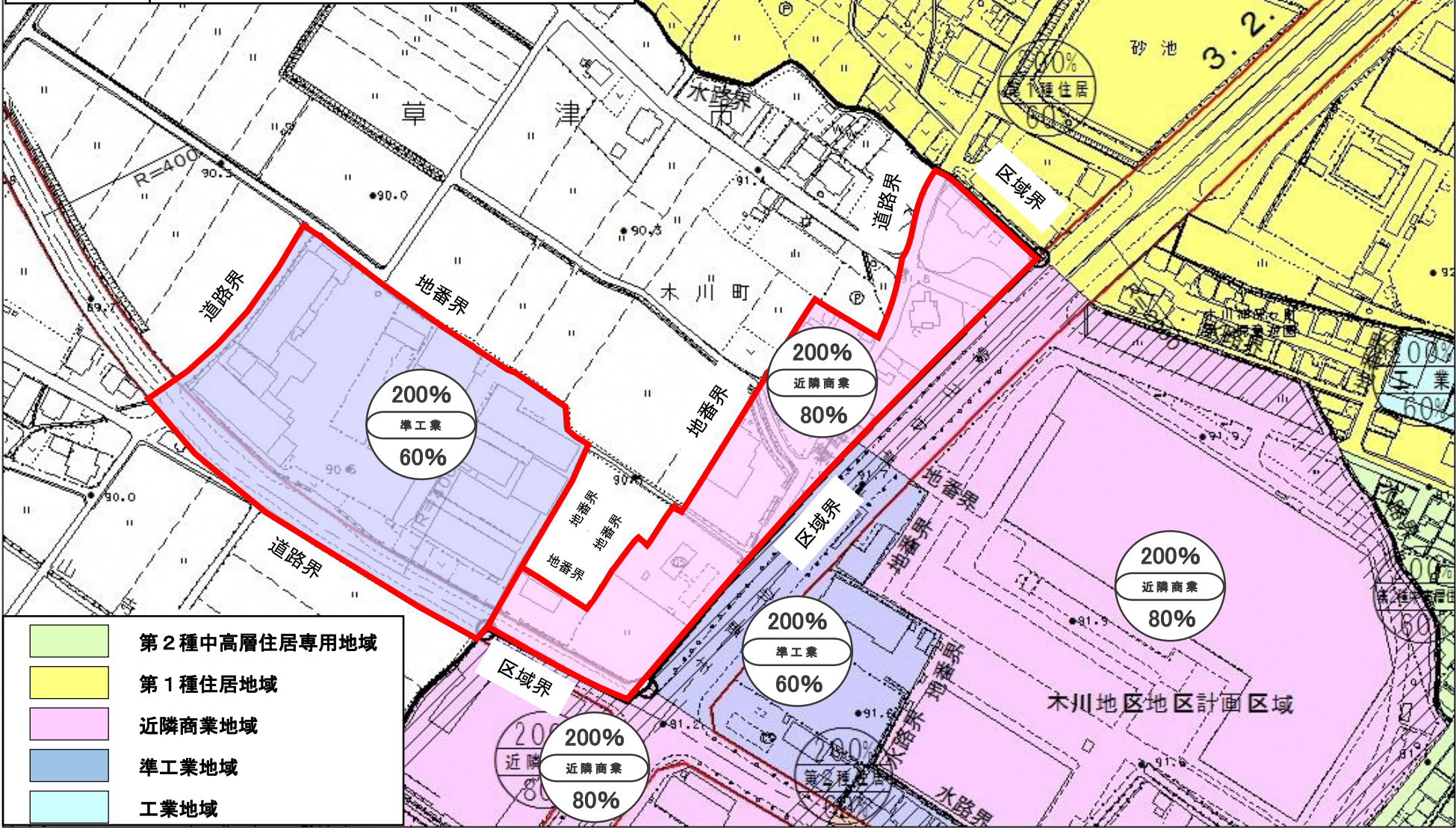


- 第2種中高層住居専用地域
- 第1種住居地域
- 近隣商業地域
- 準工業地域
- 工業地域


1:2,500



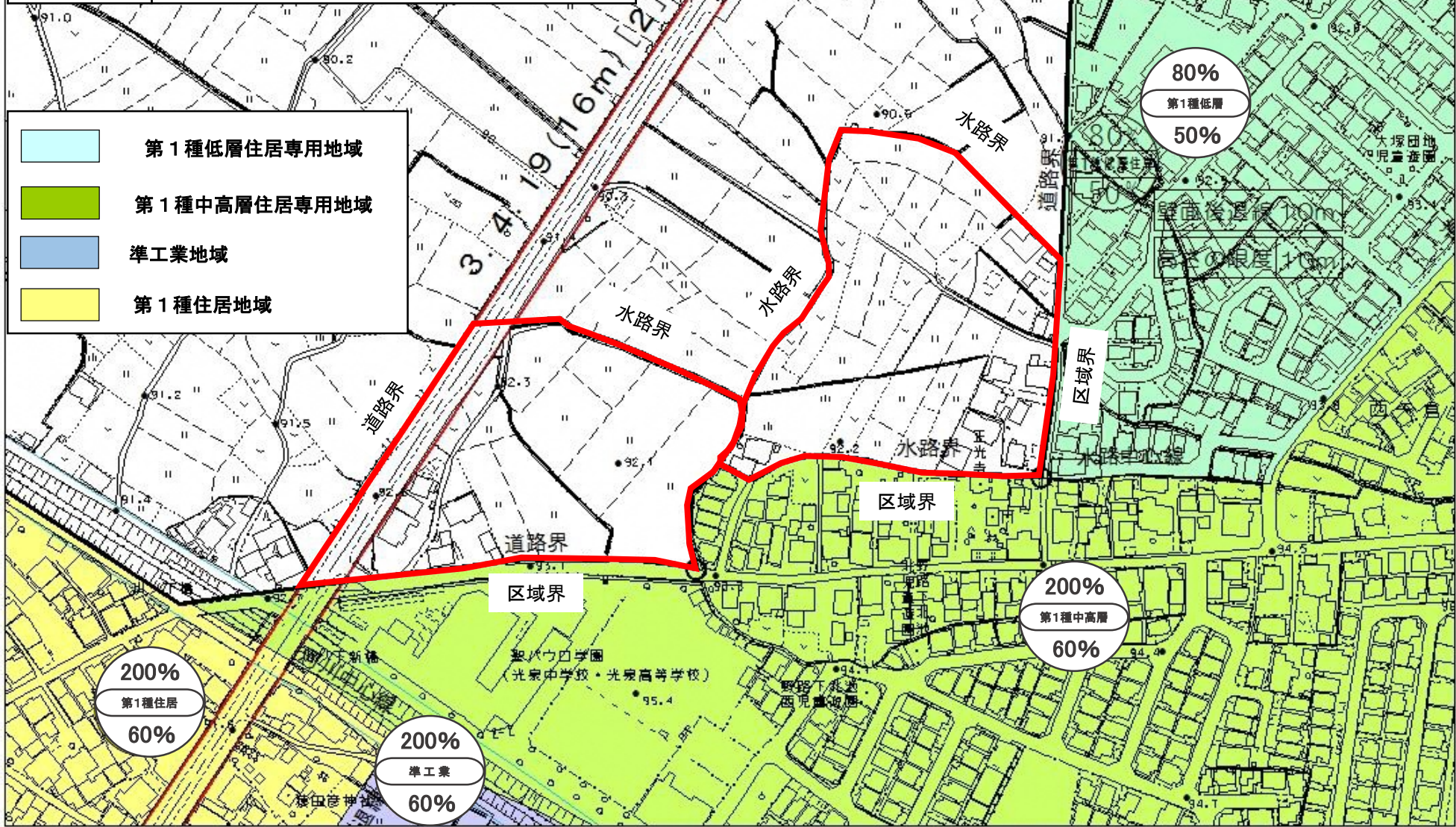
番号	5	地区名	木川地区
図面名	計画図(変更後)		




1:2,500



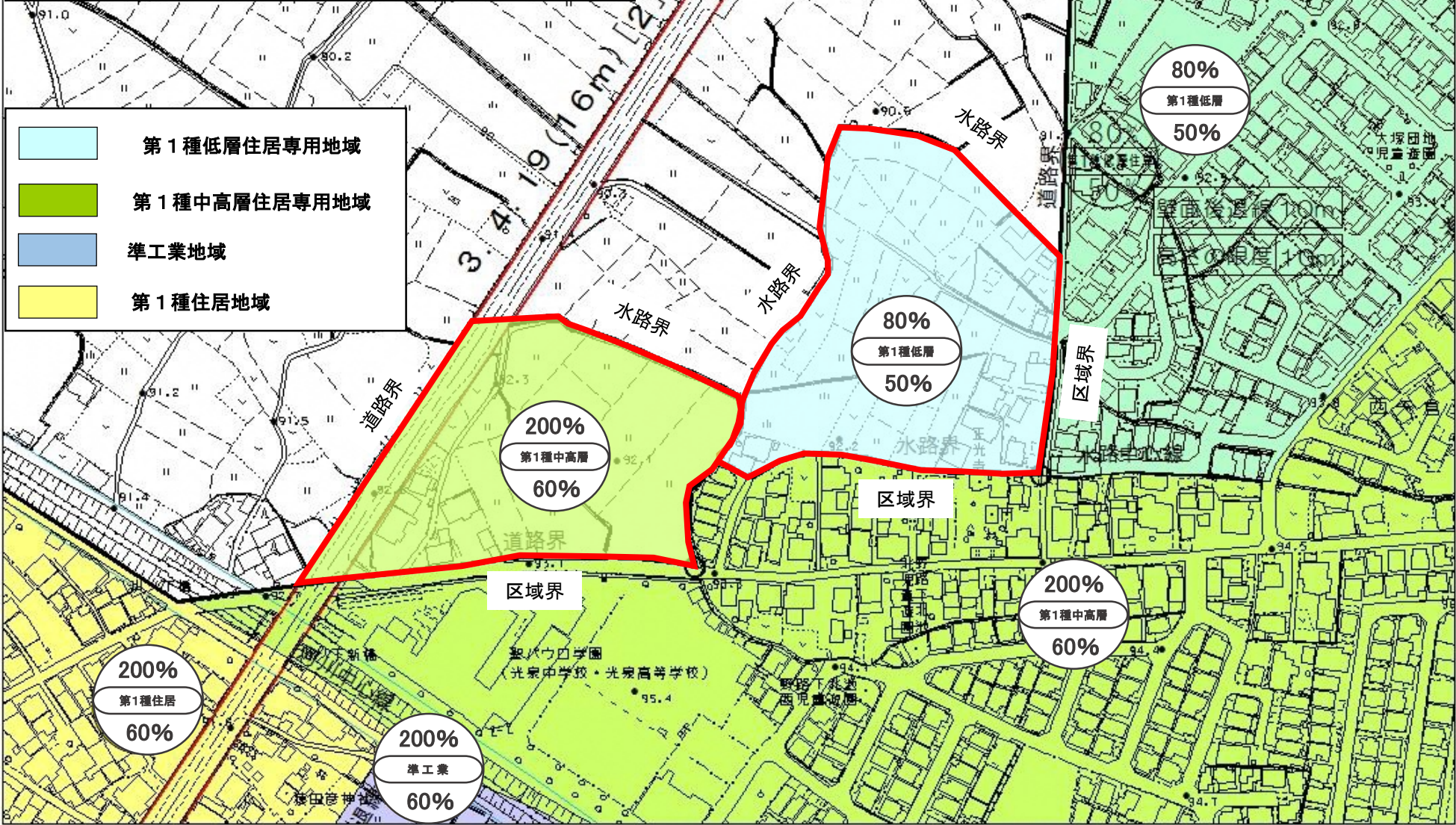
番 号	6	地区名	西矢倉地区
図 面 名	計画図 (変更前)		




1:2,500



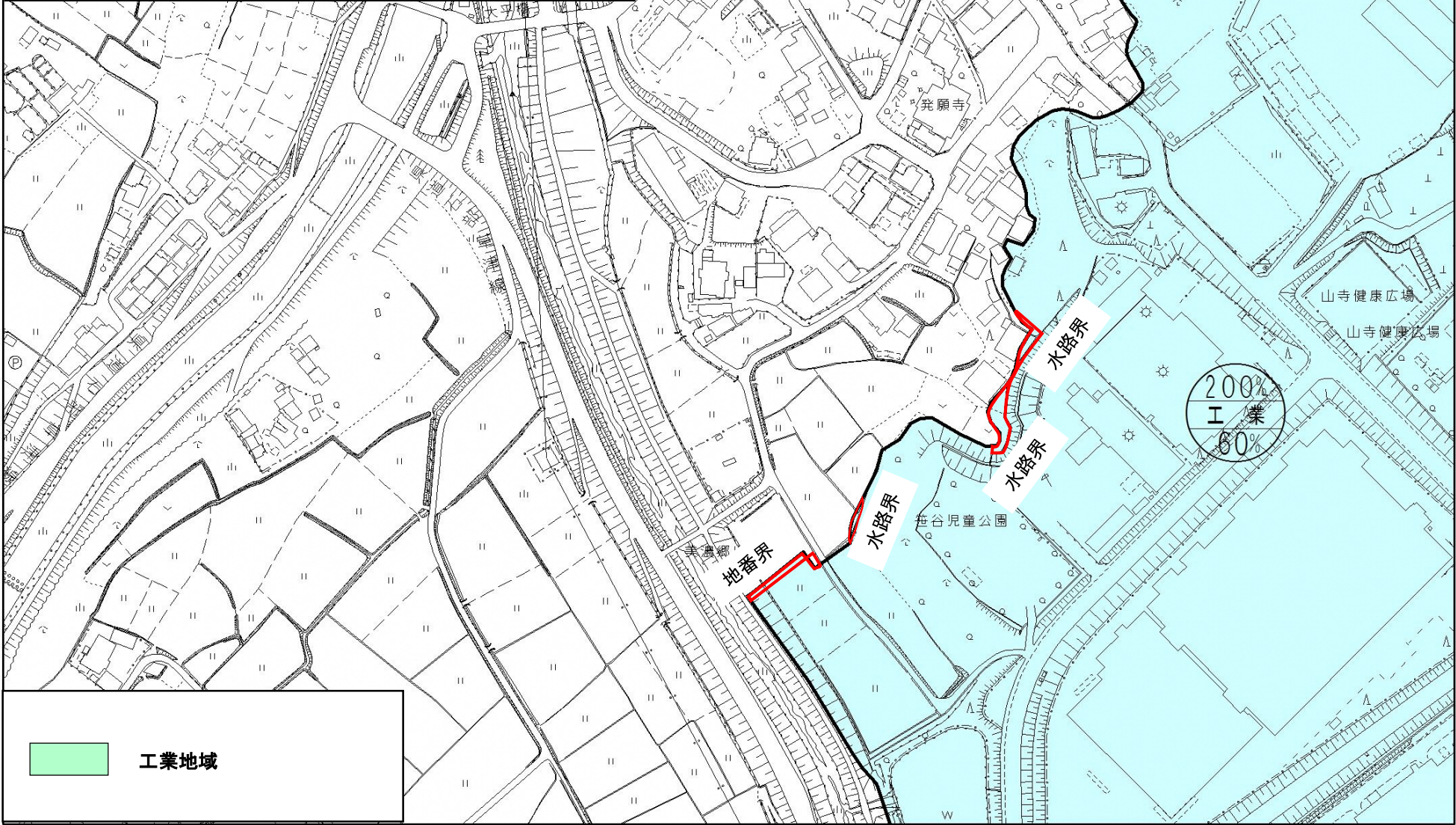
番号	6	地区名	西矢倉地区
図面名	計画図(変更後)		




1:2,500

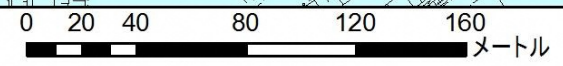


番号	7	地区名	山寺地区
図面名	計画図(変更前)		

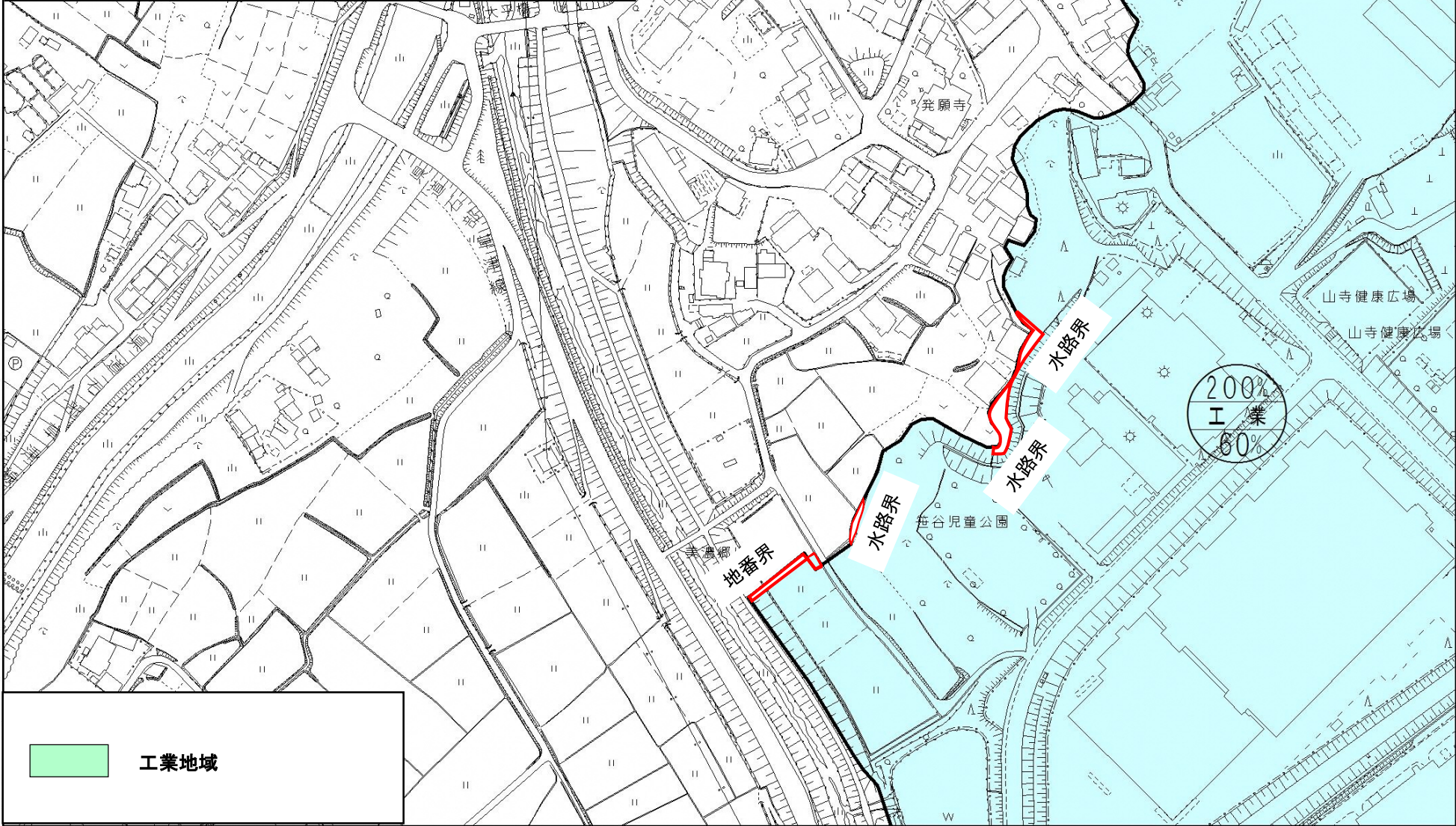


 工業地域

1:2,500



番号	7	地区名	山寺地区
図面名	計画図(変更後)		



 工業地域

1:2,500

