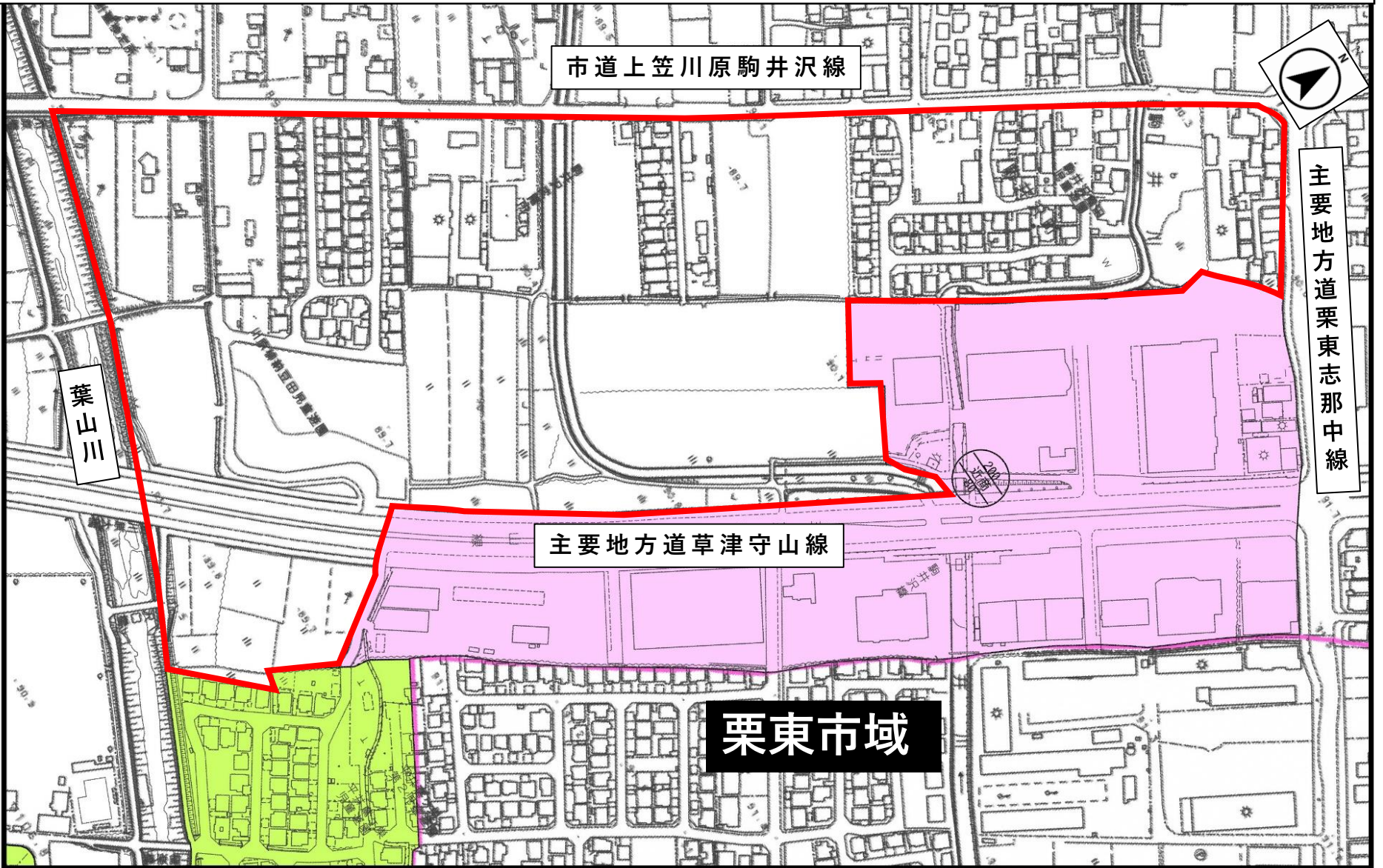


駒井沢町地区 編入区域図

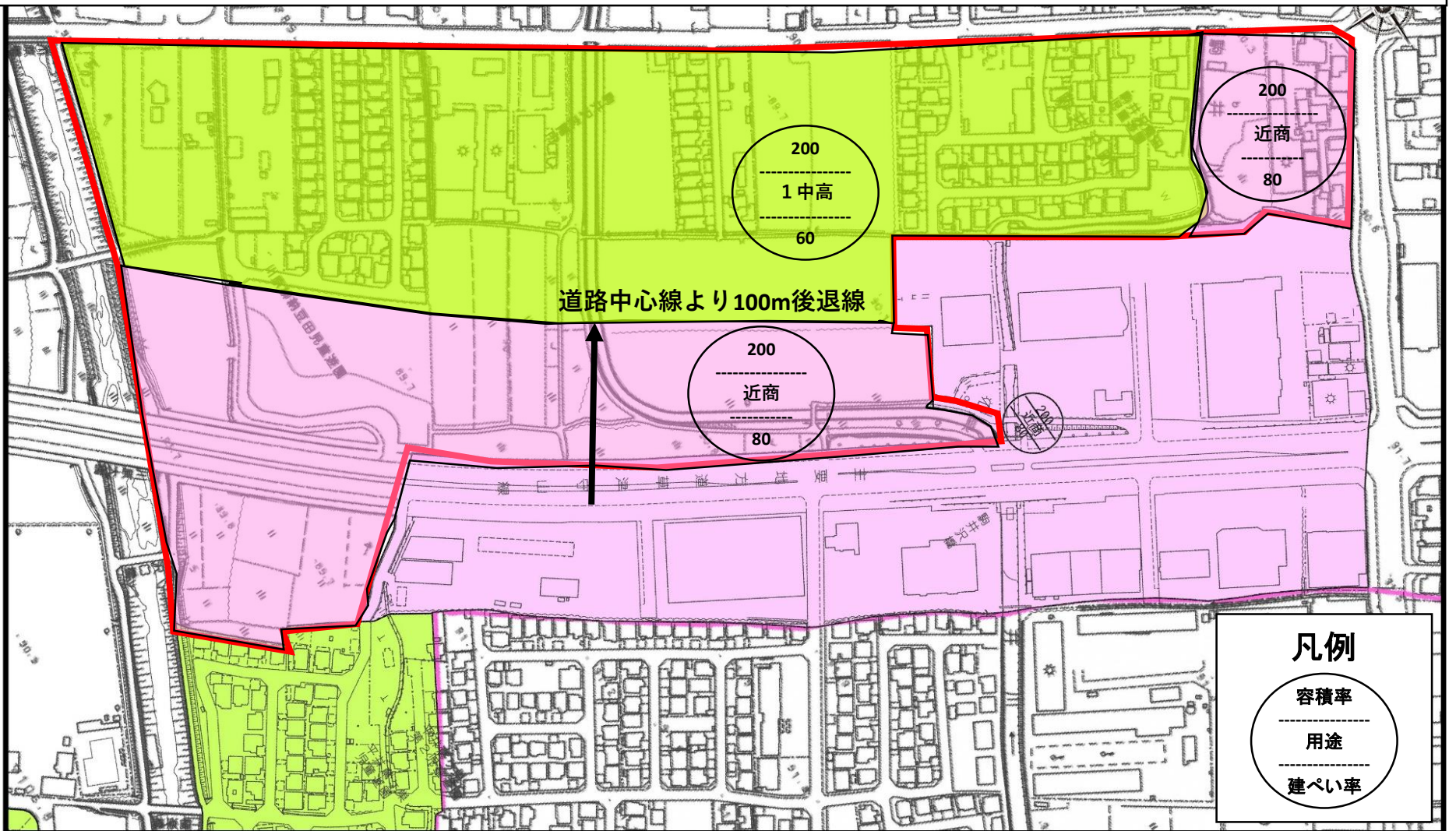


135.960542, 35.035248

1 / 3,000

135.965555, 35.041287

駒井沢町地区 用途地域変更内容

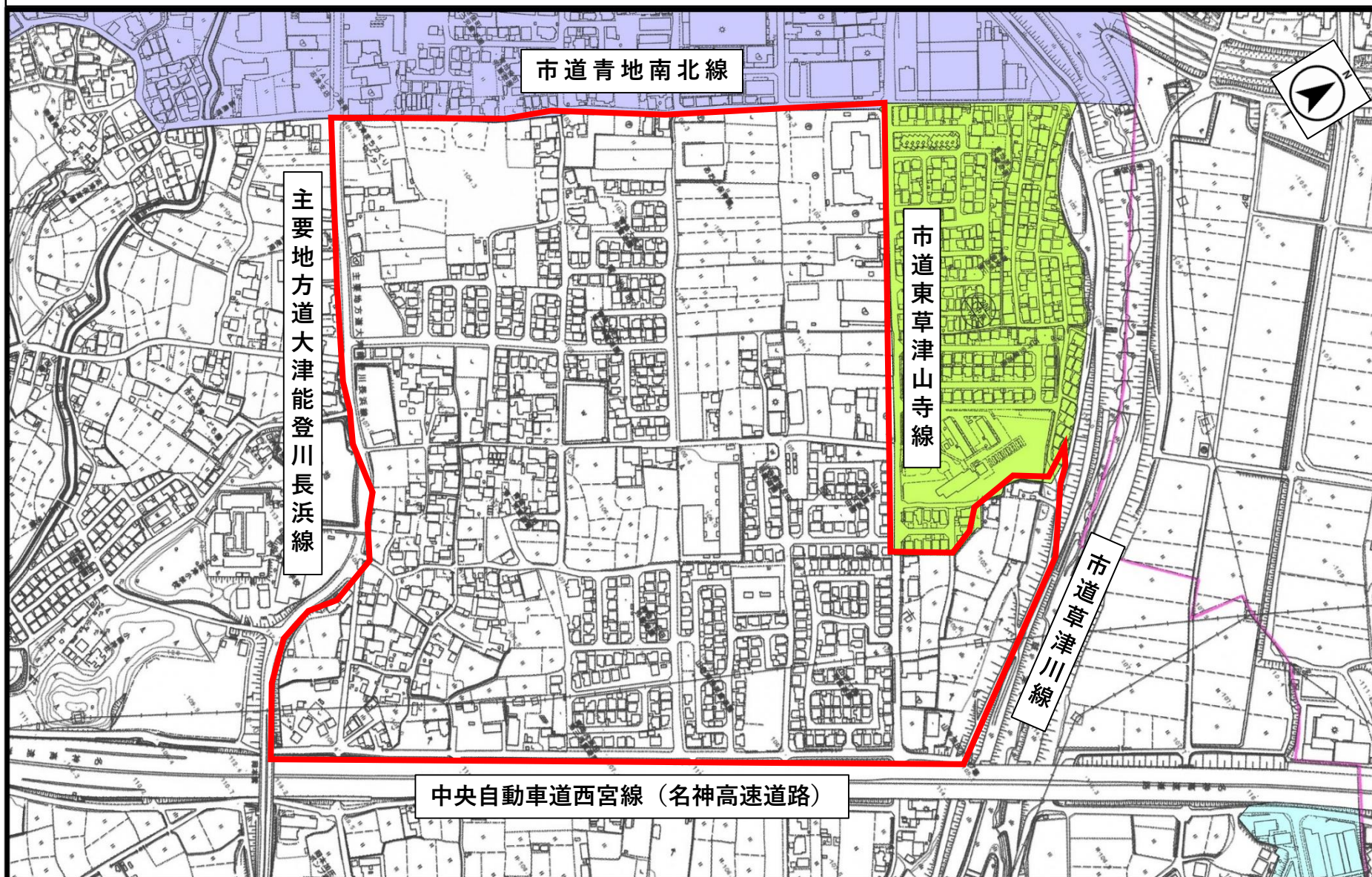


135.960542, 35.035248

1 / 3,000

135.965555, 35.041287

青地町地区 編入区域図

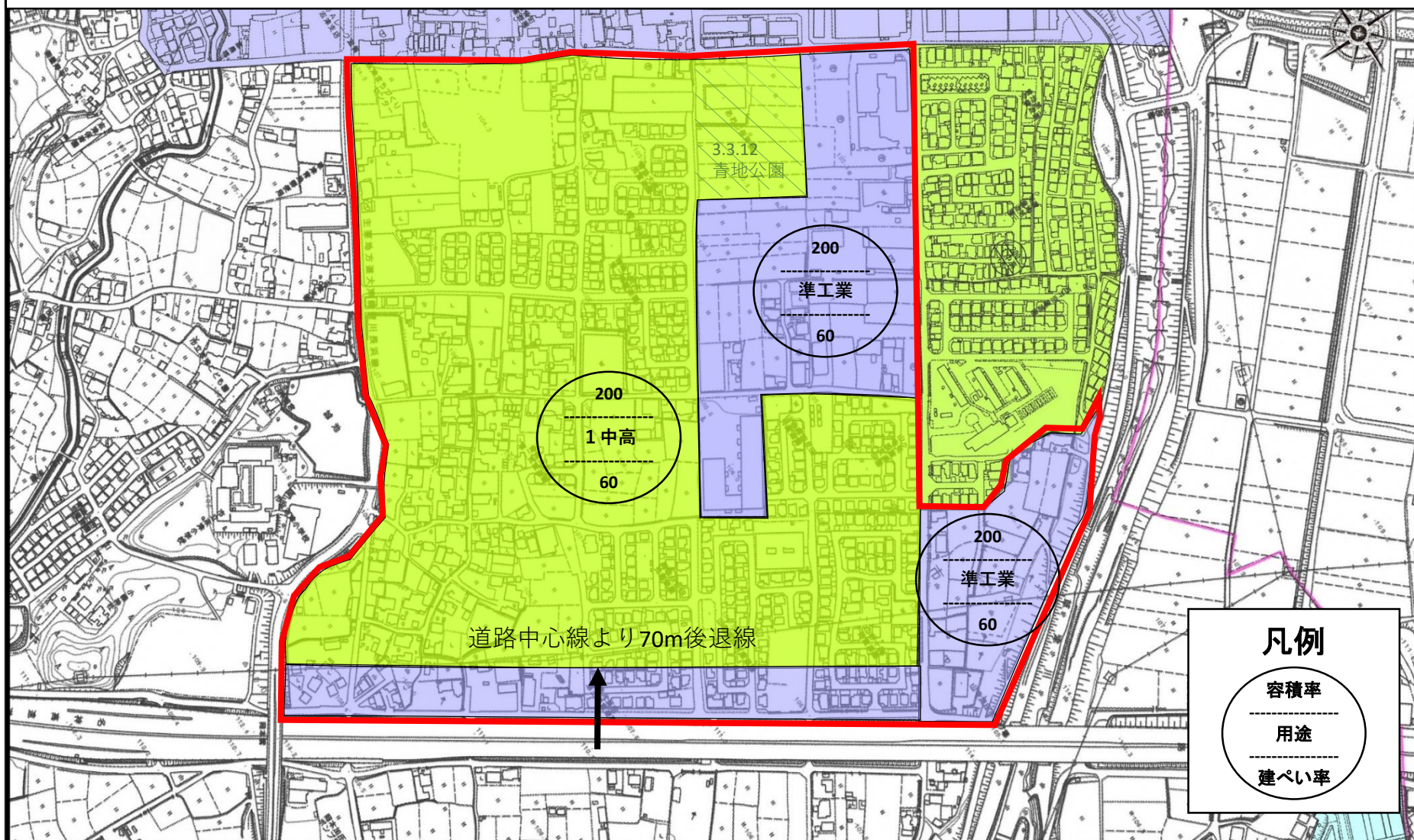


135.971066, 34.999320

1 / 5,000

135.987217, 34.999320

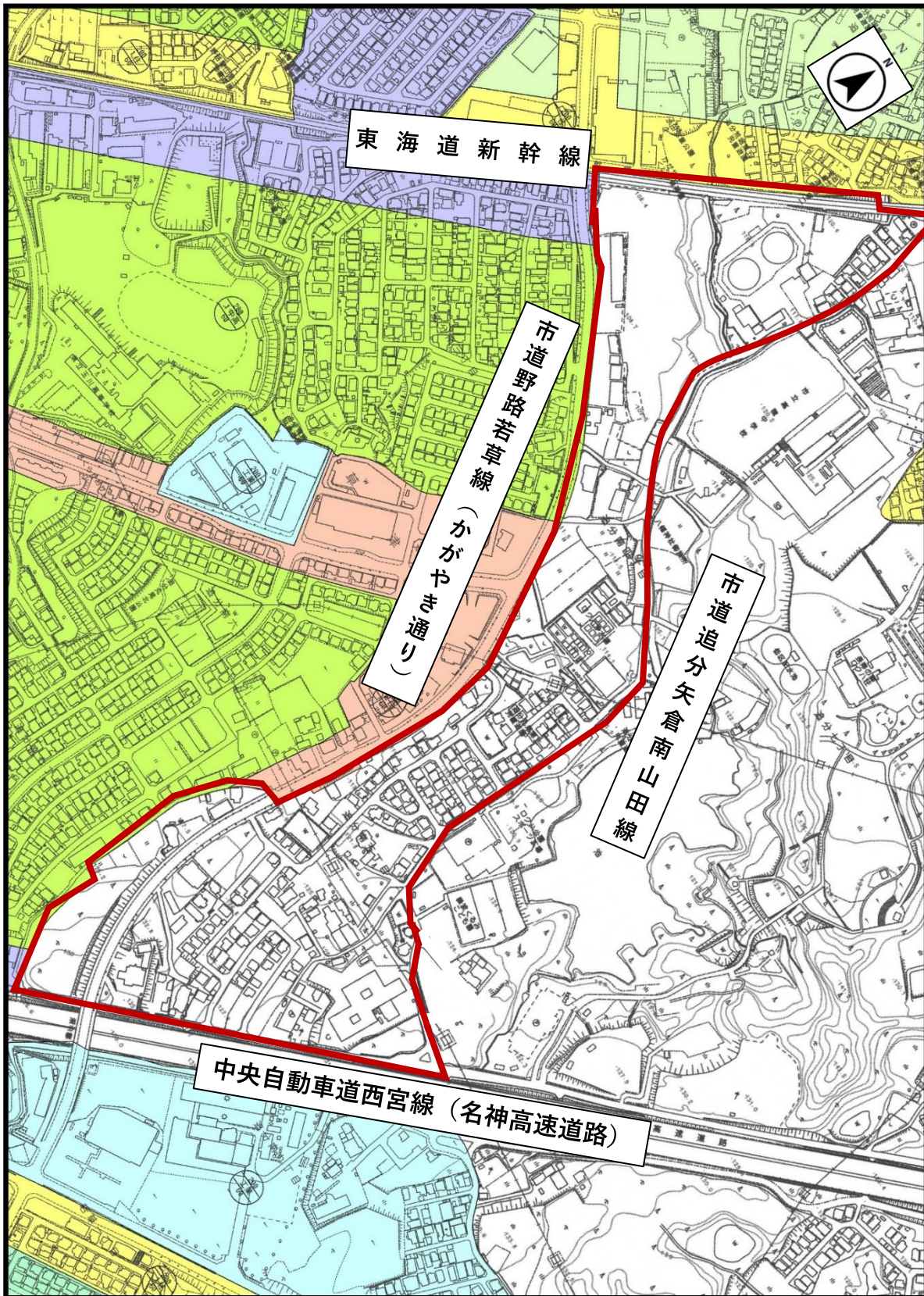
青地町地区 用途地域変更内容



135.971066, 34.999320

1 / 5,000

135.987217, 34.999320

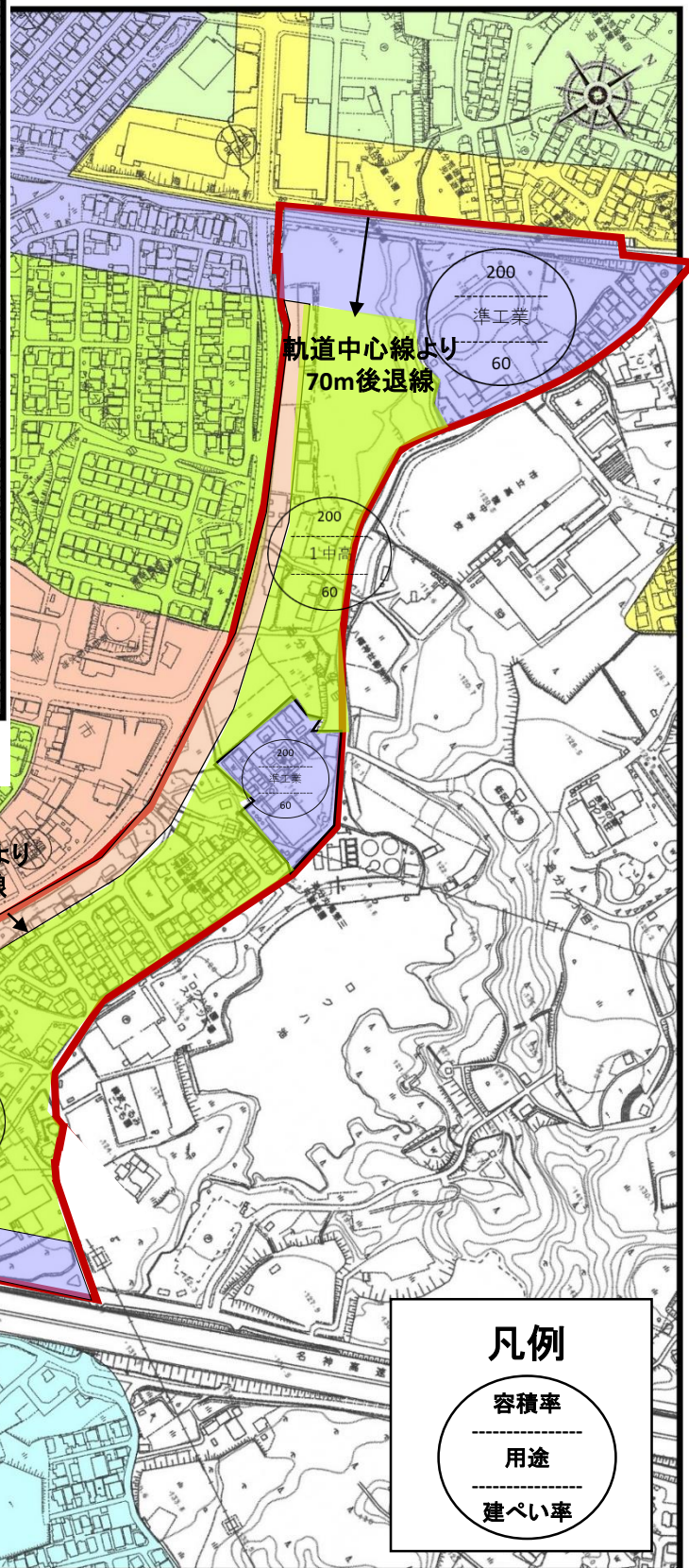


← 追分南地区
編入区域図

135. 956289, 34. 988343

1 / 5,000

135. 973738, 34. 988343



追分南地区
用途地域変更内容 →

凡例

○	容积率
—	用途
○	建ぺい率

135. 956289, 34. 988343

1 / 5,000

135. 973738, 34. 988343