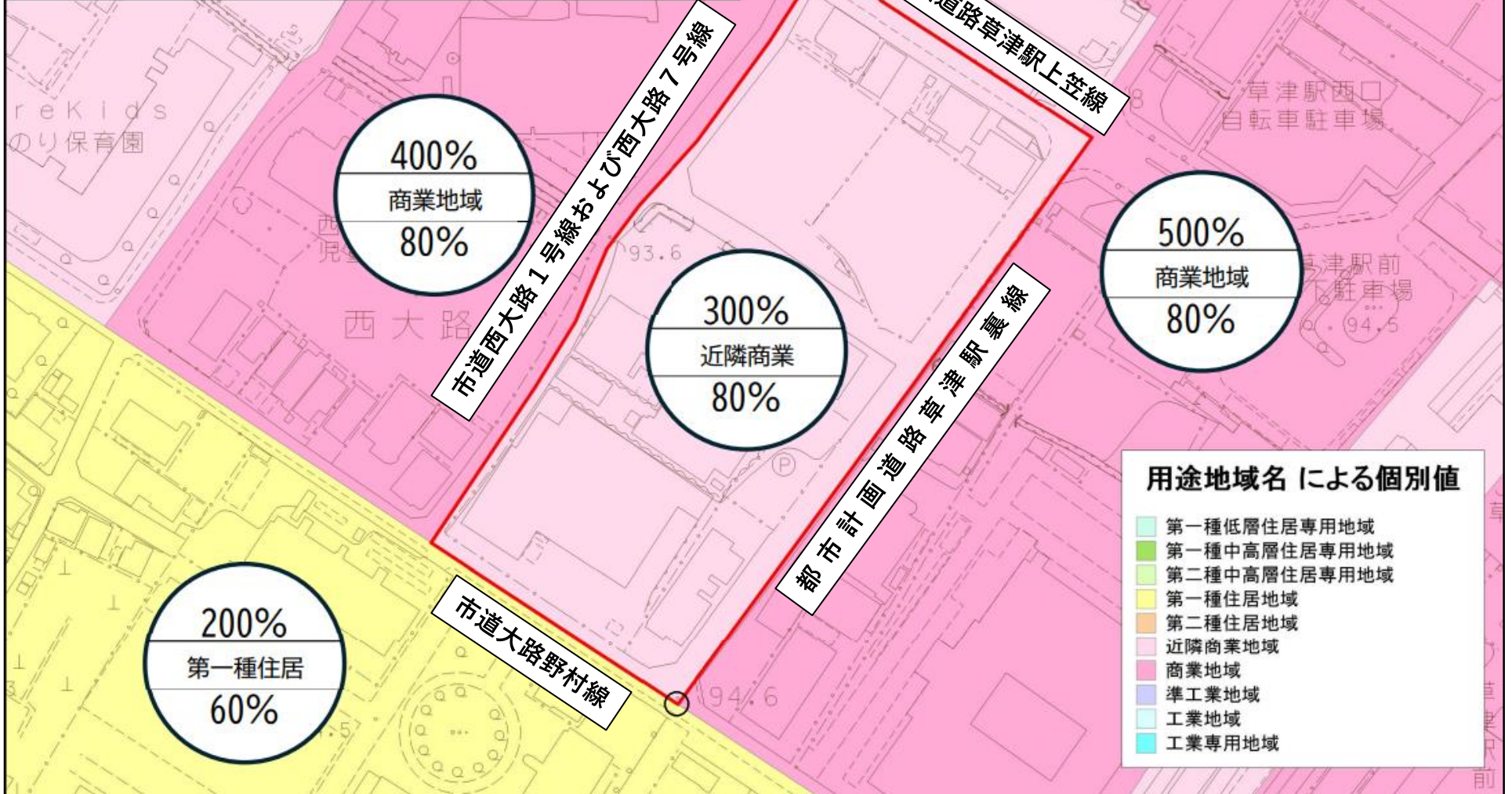
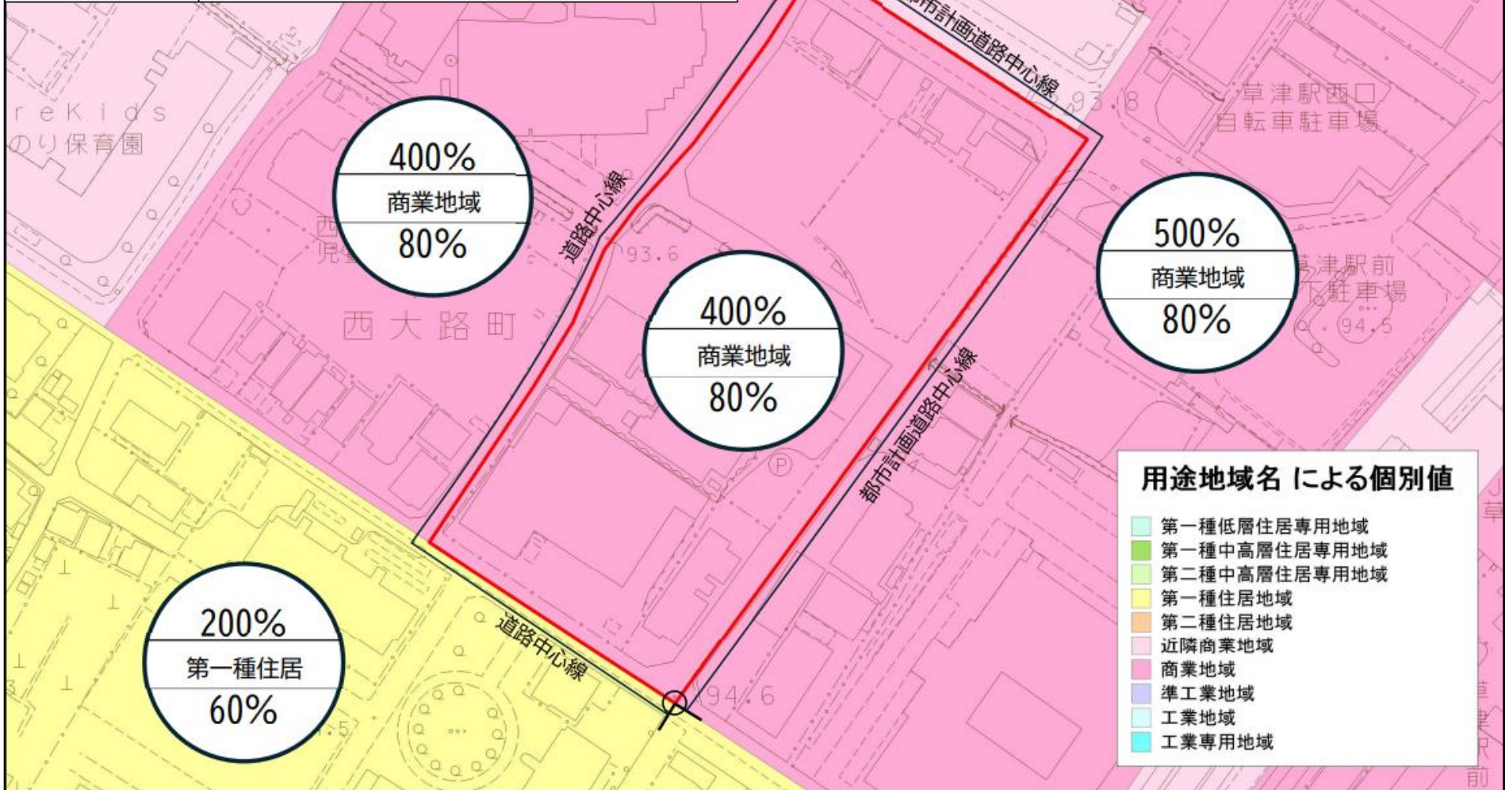


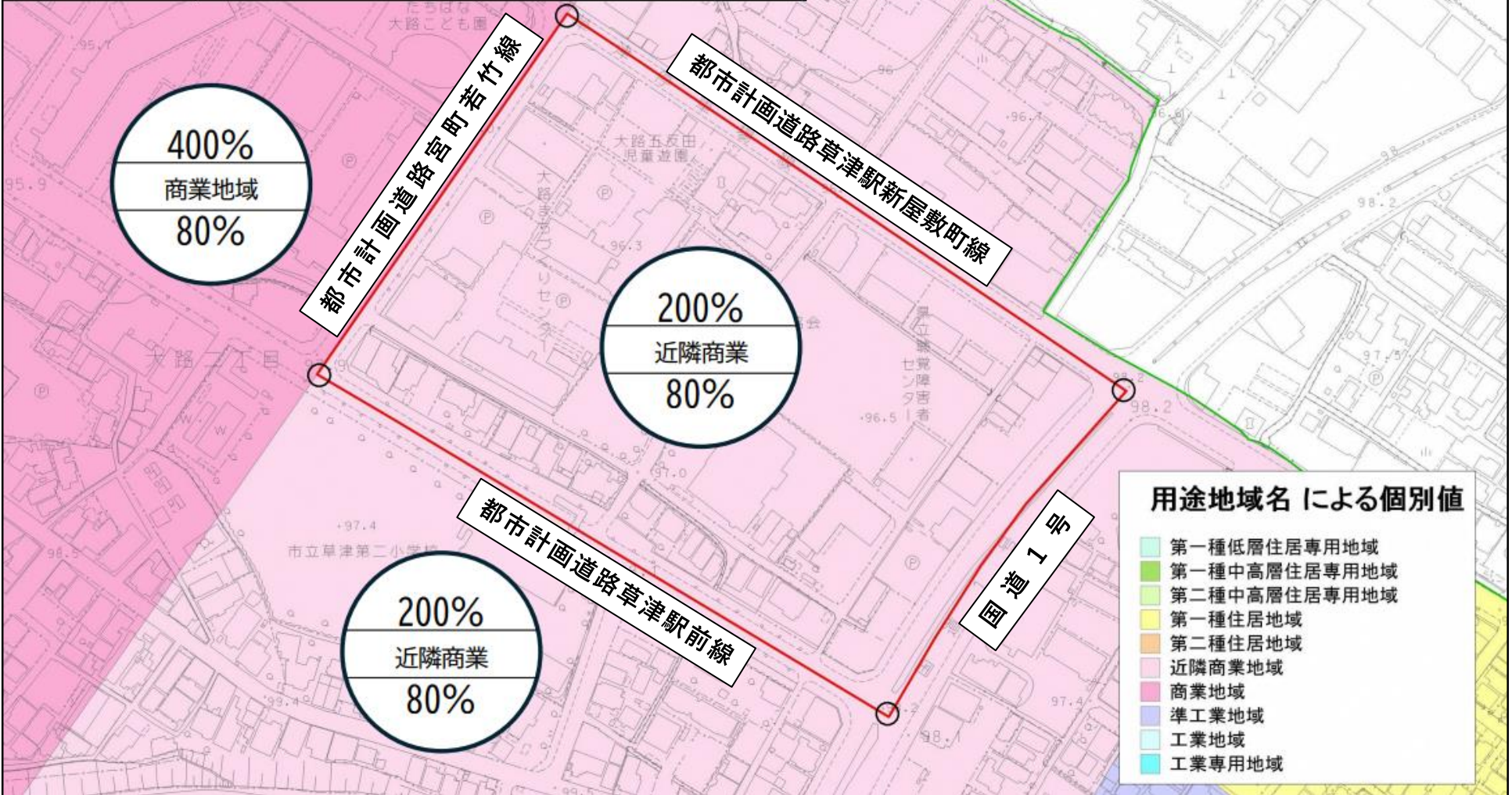
番号	1	地区名	草津駅西地区
図面名	計画図（変更前）		



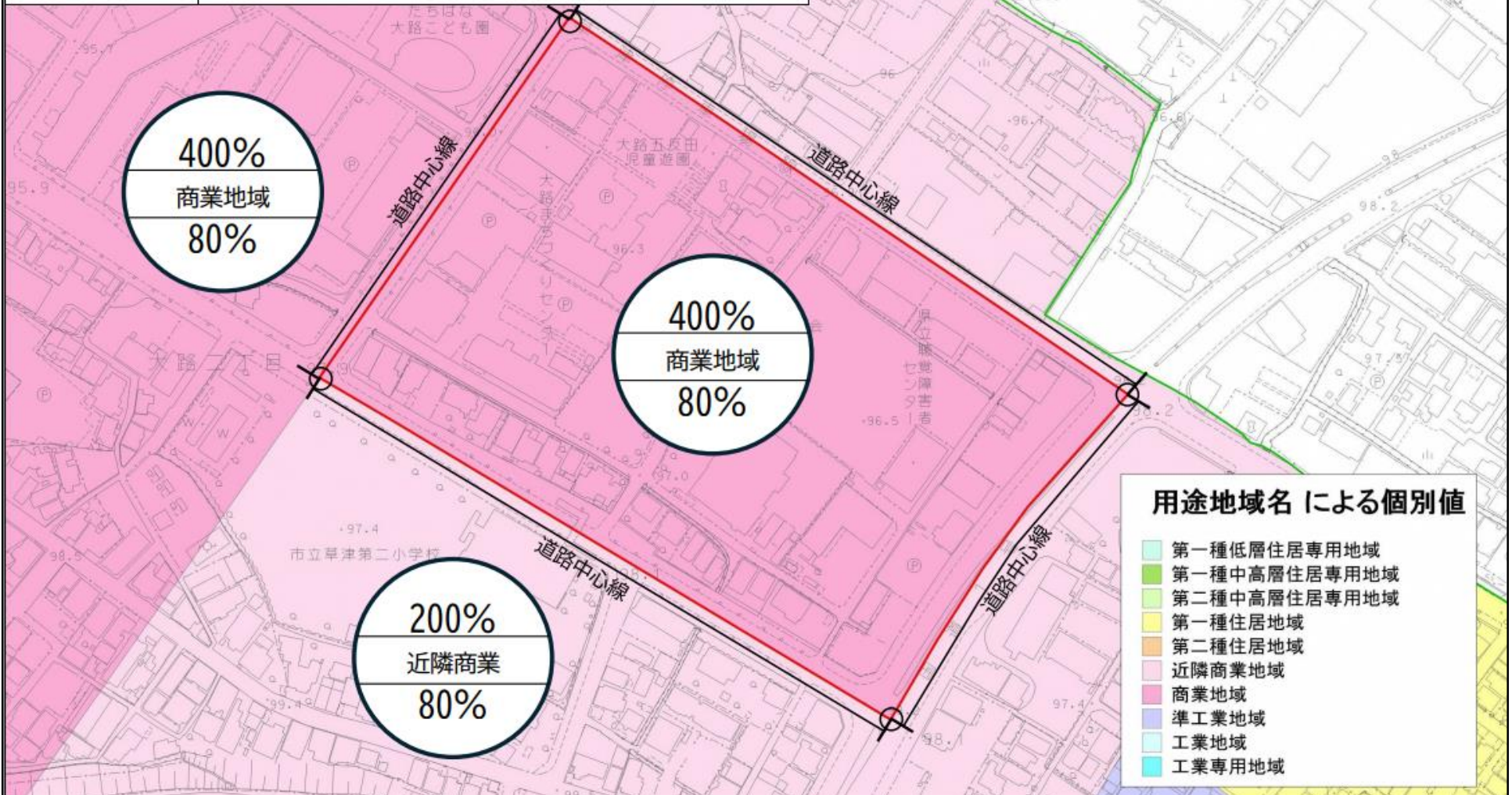
番号	1	地区名	草津駅西地区
図面名	計画図（変更後）		



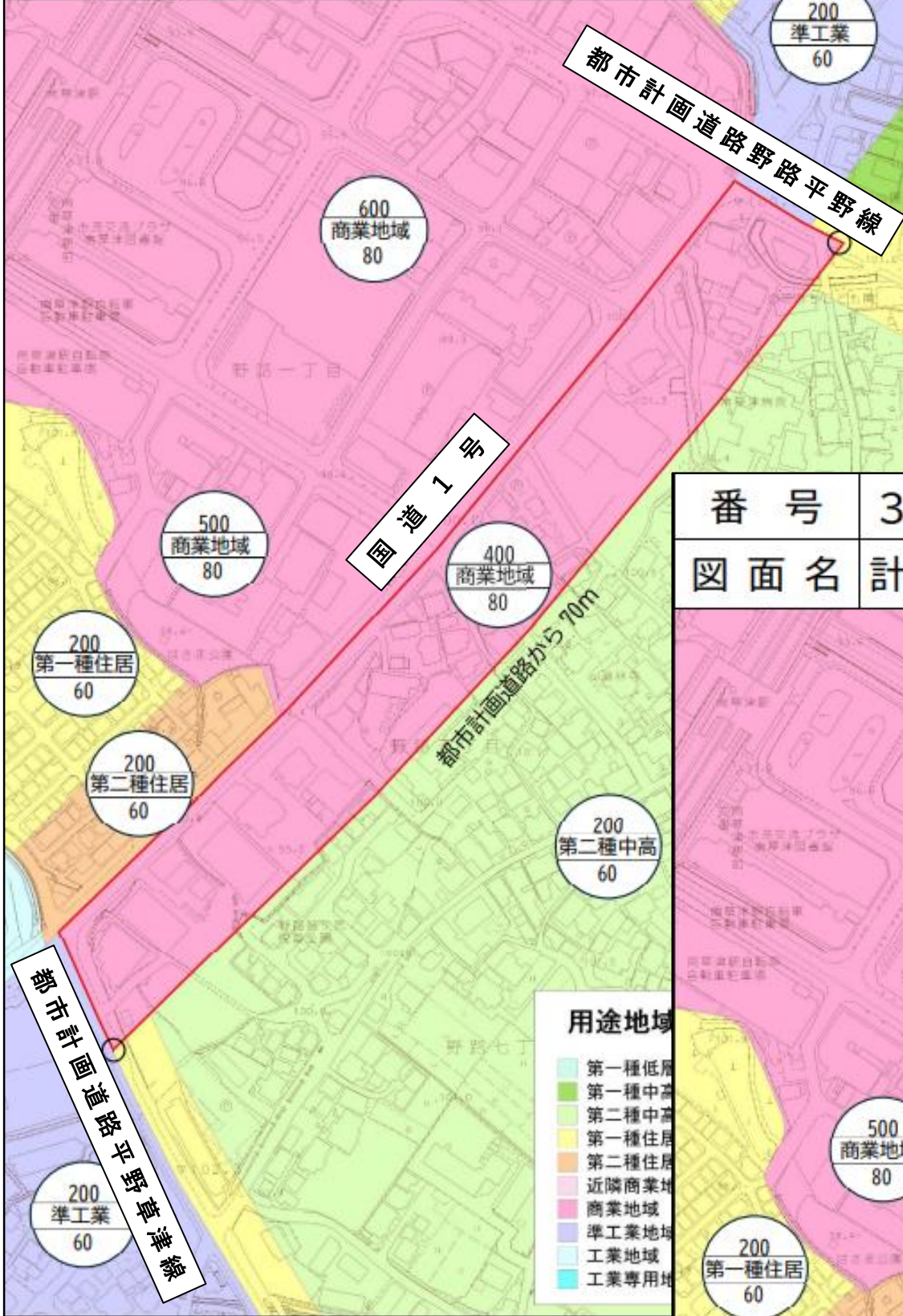
番号	2	地区名	警察署跡地周辺地区
図面名	計画図 (変更前)		



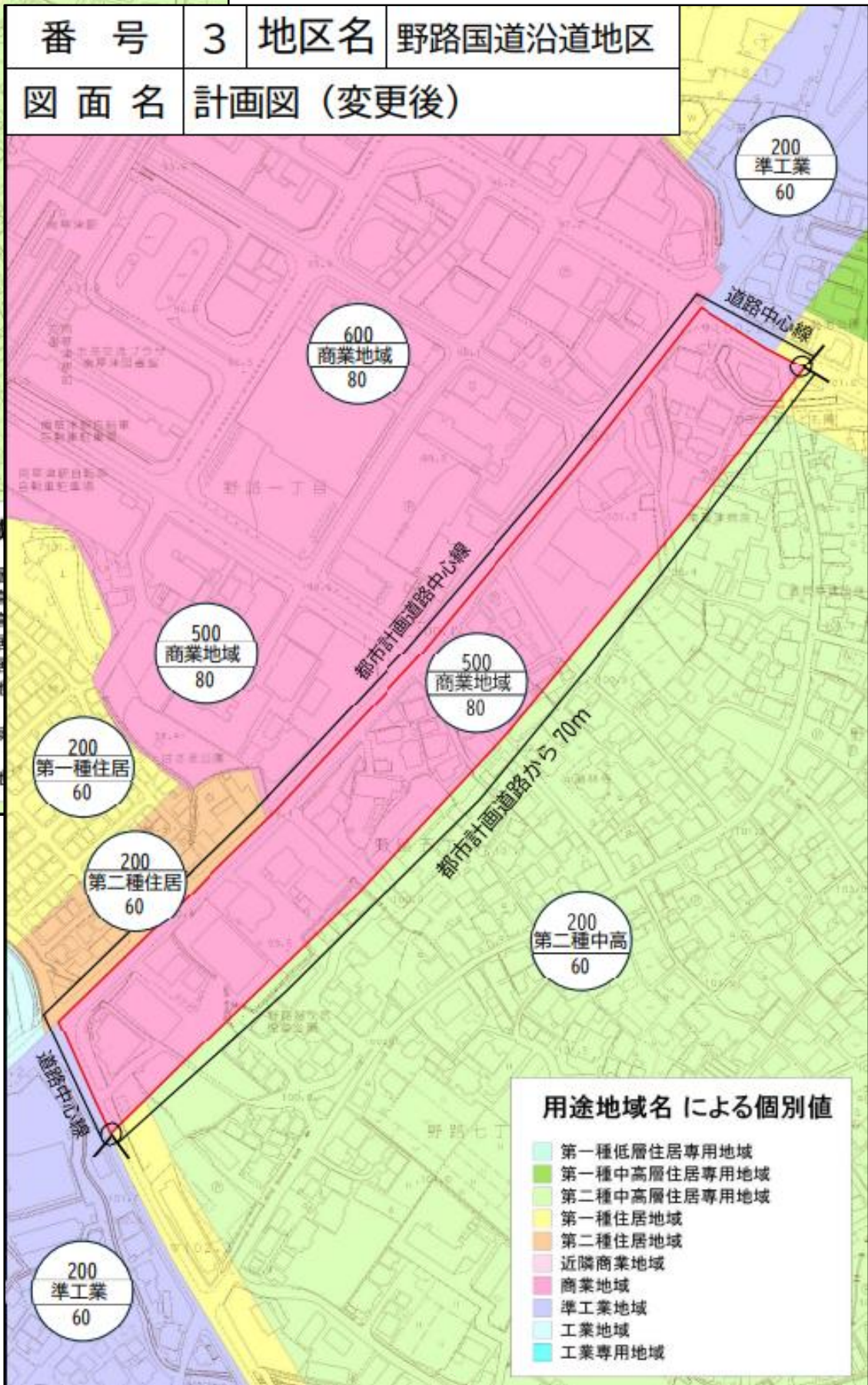
番号	2	地区名	警察署跡地周辺地区
図面名	計画図 (変更後)		



番号	3	地区名	野路国道沿道地区
図面名	計画図 (変更前)		

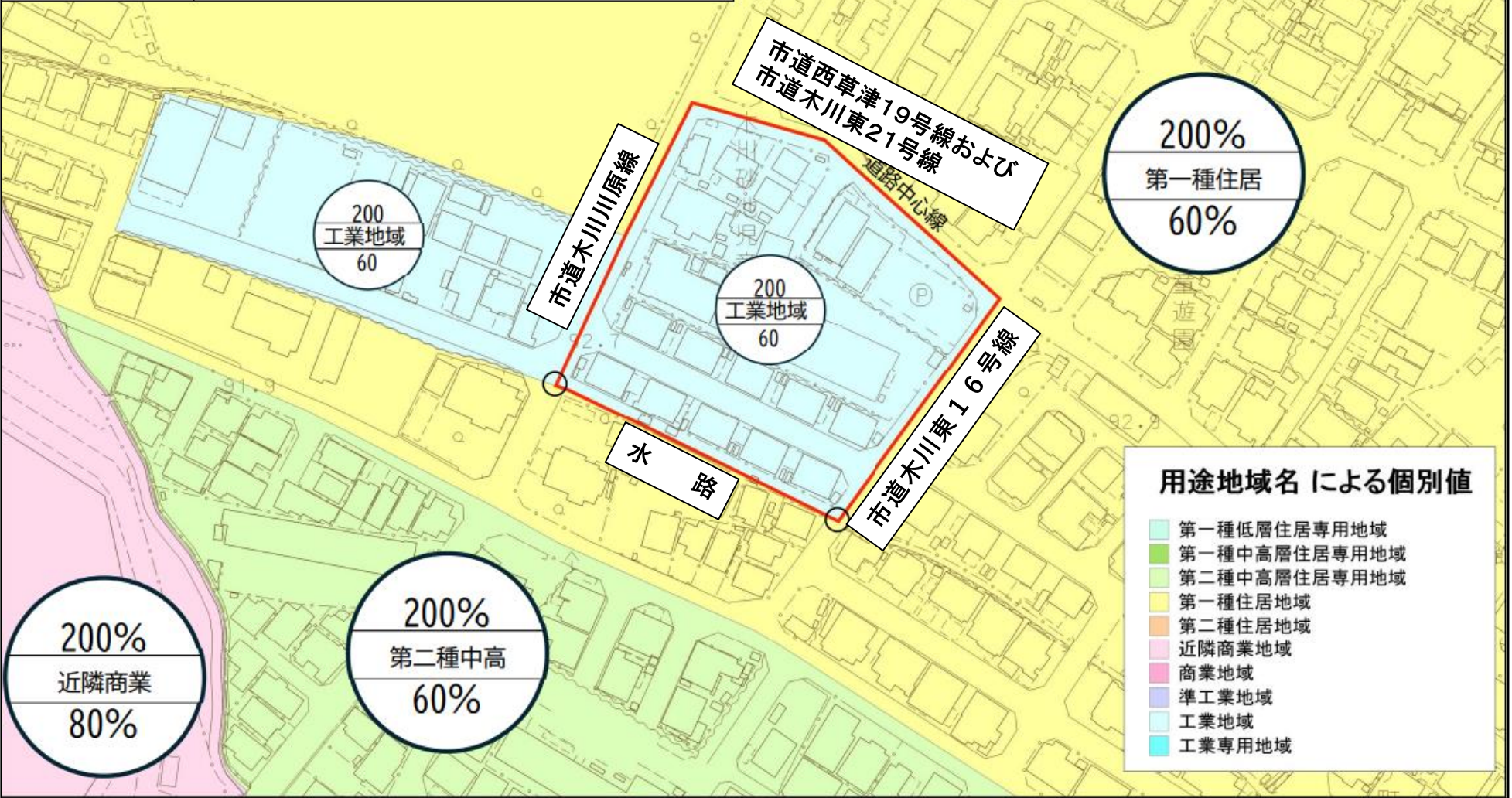


- 用途地域**
- 第一種低層
 - 第一種中高
 - 第二種中高
 - 第一種住居
 - 第二種住居
 - 近隣商業地
 - 商業地域
 - 準工業地域
 - 工業地域
 - 工業専用地



- 用途地域名 による個別値**
- 第一種低層住居専用地域
 - 第一種中高層住居専用地域
 - 第二種中高層住居専用地域
 - 第一種住居地域
 - 第二種住居地域
 - 近隣商業地域
 - 商業地域
 - 準工業地域
 - 工業地域
 - 工業専用地域

番号	4	地区名	木川地区
図面名	計画図 (変更前)		



番号	4	地区名	木川地区
図面名	計画図 (変更後)		

