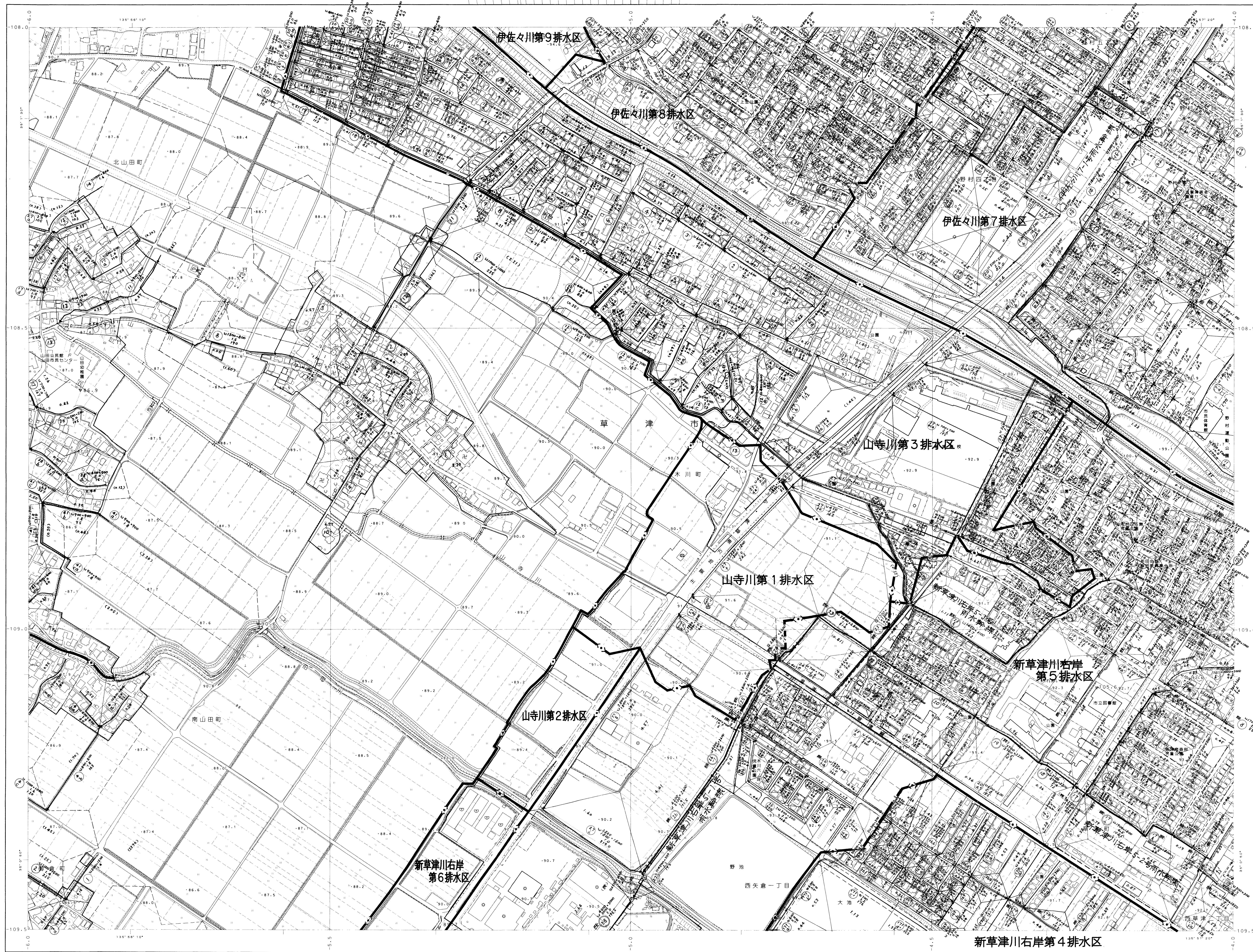


草津市全図 12

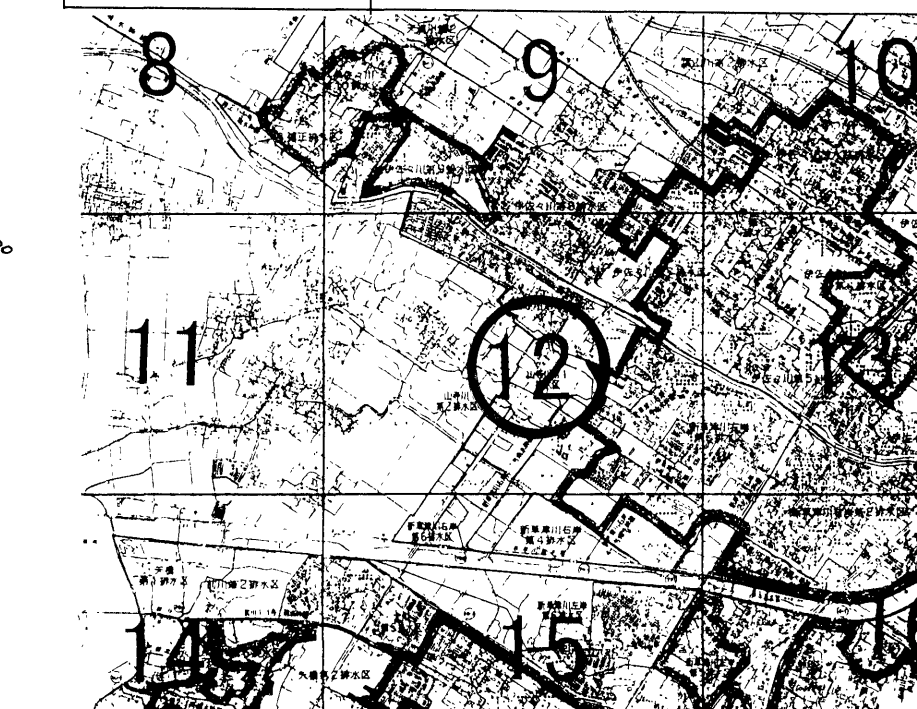
1:2,500



VI-ND 68-2


ND		NE	
1	48-2	3	4
2	48-3	48-4	49-3
5	58-1	58-2	59-1
8	58-3	58-4	59-2
11	68-1	68-2	69-1
14	68-3	68-4	69-3
18	78-1	78-2	79-1
21	78-3	78-4	79-3
24	88-1	88-2	89-1

凡 例	
記号	名称
— · — · —	行政区域界
— ◆ —	排水区域界
— — —	市街化区域界
— — —	事業認可区域界
— — —	幹線管渠
— — —	枝線管渠
— · — · —	溝
○ (管径) (L) (距離)	管番号
◇ 0.32	区画割及び面積 (ha)
□ 1000×1000	断面 (m)
□ 1.0	比尺 (倍)
□ 100.0	縦尺 (m)
□	矩形渠マンホール



1 平成10年6月撮影空中写真
 平成10年9月空化・ステレオプロッターA8
 平成10年10月現地調査

原 標 系 第11系
 等高線間隔 2m

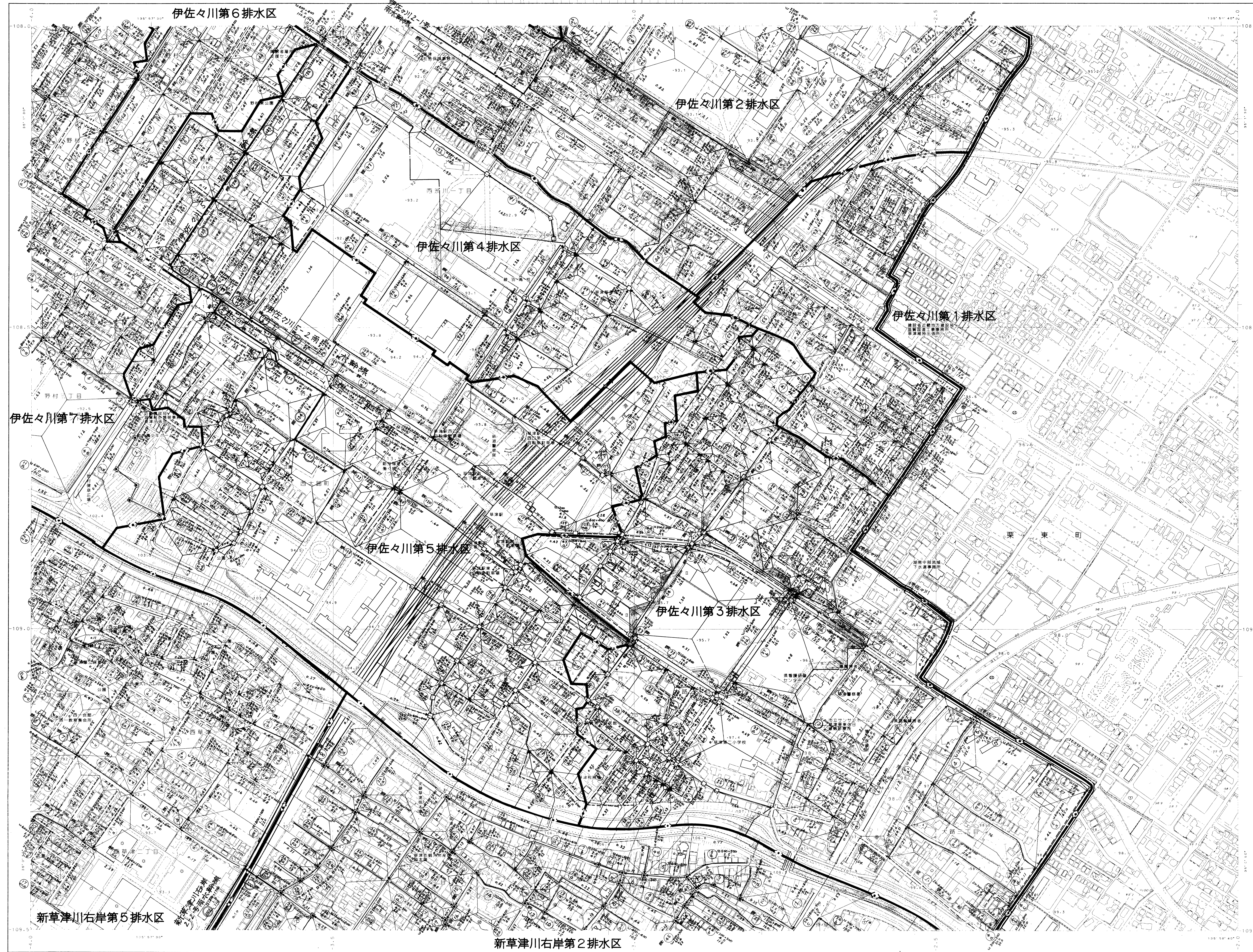


この測量成果は、建設省国土情報部長の承認及び監修を得て、平成11年3月調製
 同級測量の測量簿及び測量成果を使用して得たものである。
 (測量番号) 平10-近公第-61号

計画機関 草 津 市
 作業機関 アジア航測株式会社

草津市全図 13

1:2,500



VI-ND 69-1

	ND	NE
1	2	3
4	5	6
7	8	9
10	11	12
13	14	15
16	17	18
19	20	21
22	23	24
25	26	27

凡 例	
記号	名称
—	行政区境界
—	排水区域界
—	市街化区域界
—	事業認可区域界
—	幹線管渠
—	枝線管渠
—	測溝
○	管番号
◇	区画割及び面積 (ha)
□	矩形渠マンホール

