草　津　市　全　図　２１

NO.170

凡　例	
―――	行　政　区　域　界
	禁　止　地　域　１
	禁　止　地　域　２
	第　１　種　許　可　地　域
	第　２　種　許　可　地　域
	第　３　種　許　可　地　域
	モ　デ　ル　地　区

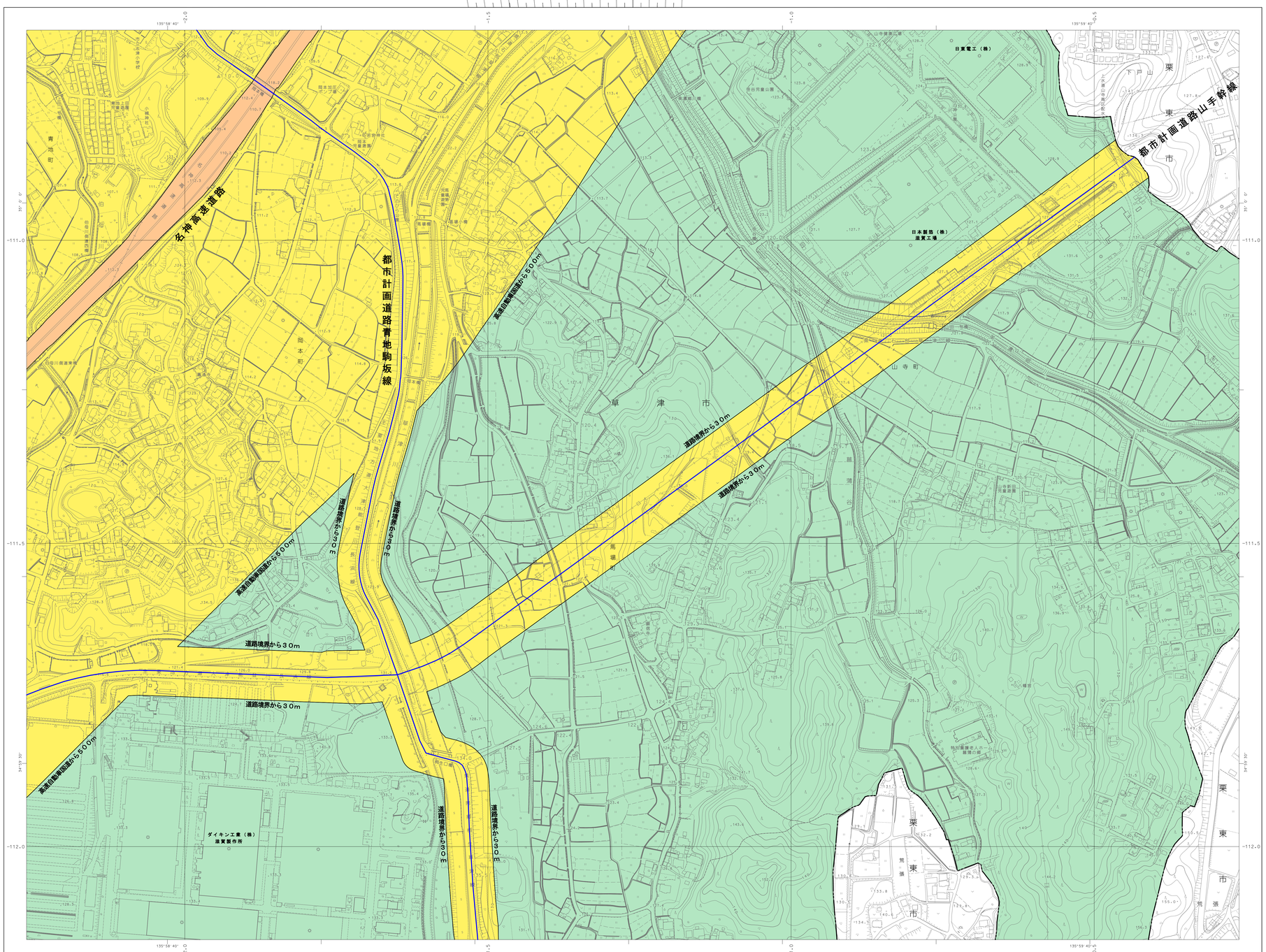

VI-ND 79-2

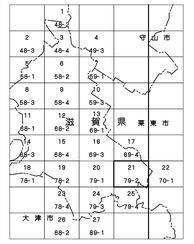

記号



平成１１年　３月　調整
平成１７年　３月　修正
平成２３年　３月　修正
平成２８年　４月　撮影
平成２９年　３月　修正

１．(1)平成10年 8月　撮影空中写真
　　平成10年10月　現地調査
　(2)平成16年10月　座標変換
　(3)平成16年10月　撮影空中写真
　　平成16年12月　現地調査
　(4)平成22年 4月　撮影空中写真
　　平成22年 9月　現地調査
　(5)平成26年 4月　撮影空中写真
　　平成26年 9月　現地調査
２．平成22年作成　栗東市全図データより編集

1：2，500

0　50　100　200　300　400　500m

「この測量成果は、建設省国土地理院長の承認及び助言を得て、
　同院所管の測量標及び測量成果を使用して得たものである。
　　〈承認番号〉平１０近公第　６１号」
「この測量成果は、国土地理院の助言をうけて得たものである。
　　〈助言番号〉平１５近公第１６２号」
「この測量成果は、国土地理院の助言をうけて得たものである。
　　〈助言番号〉平１６近公第１６７号」
「この測量成果は、国土地理院長の承認及び助言を得て、同院
　所管の測量標及び測量成果を使用して得たものである。
　　〈承認番号〉平２２近公第１０９号」
「この測量成果は、国土地理院長の承認を得て同院所管の測量
　成果を使用して得たものである。
　　〈承認番号〉平２８近公第２５７号」

計画機関　草　津　市
作業機関　アジア航測株式会社

座標系は平成１４年国土交通省告示第９号の規定
による第Ⅵ座標系
投影は横メルカトル図法
図郭に表示してある経緯度は十四メートル単位
方眼は０．５キロメートル間隔
図郭に表示してある経緯度目盛は１０秒単位
高さの基準は東京湾の平均海面
等高線の間隔は２メートル
「図郭上辺や印が真北の方向を示す時！が磁北を示す」
「平面直角座標値は、世界測地系に対応」