

面積計算書

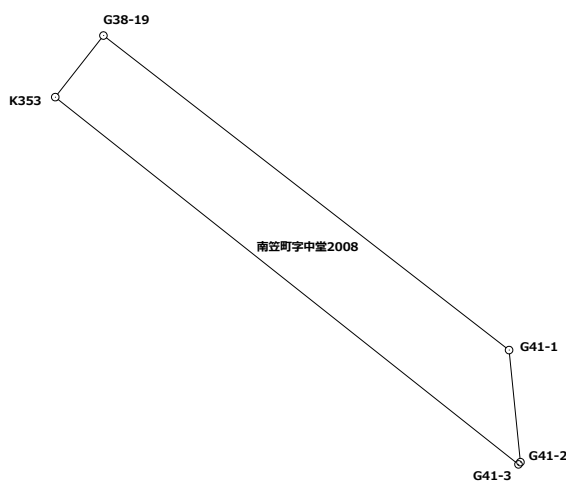
現場名: 南草津プリムタウン土地区画整理事業

地番No	地 番 名
119	南笠町字中堂2008

点番	点 名	X 座 標	Y 座 標	半径	半径回り	距 離	方 向 角	測 角
515	G38-19	-111018.861	-5621.632			18.808	127-47-35	269-46-59
513	G41-1	-111030.387	-5606.769			4.127	174-12-53	226-25-18
514	G41-2	-111034.493	-5606.353			0.109	221-17-05	227-04-12
651	G41-3	-111034.575	-5606.425			21.659	308-24-44	267-07-39
4208	K353	-111021.118	-5623.396			2.865	38-00-36	269-35-52
515	G38-19	-111018.861	-5621.632					

直角座標法面積

60.3263695



面積計算書

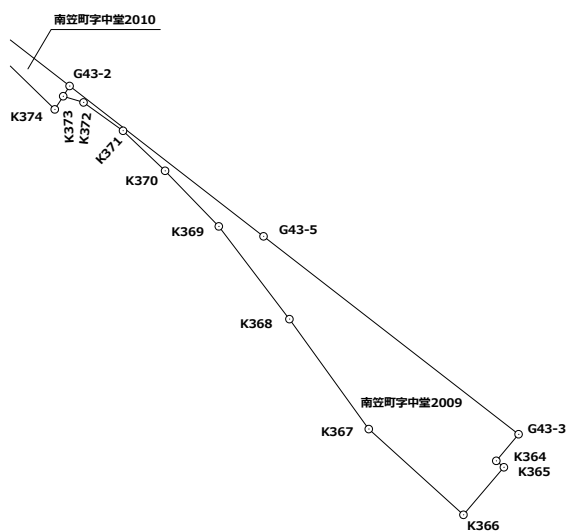
現場名: 南草津プリムタウン土地区画整理事業

地番No	地 番 名
120	南笠町字中堂2009

点番	点 名	X 座 標	Y 座 標	半径	半径回り	距 離	方 向 角	測 角
2058	G43-2	-111076.245	-5686.565			14.774	127-47-18	275-45-28
561	G43-5	-111085.298	-5674.889			19.436	127-49-01	180-01-43
653	G43-3	-111097.215	-5659.535			2.088	219-58-02	272-09-01
4219	K364	-111098.815	-5660.876			0.600	130-24-16	90-26-14
4220	K365	-111099.204	-5660.419			3.756	220-23-22	269-59-06
4221	K366	-111102.065	-5662.853			7.692	312-09-36	271-46-14
4222	K367	-111096.902	-5668.555			8.162	324-11-35	192-01-59
4223	K368	-111090.283	-5673.330			7.019	322-42-44	178-31-09
4224	K369	-111084.699	-5677.582			4.655	315-59-32	173-16-48
4225	K370	-111081.351	-5680.816			3.497	313-35-11	177-35-39
4226	K371	-111078.940	-5683.349			2.927	305-39-22	172-04-11
4227	K372	-111077.234	-5685.727			1.279	286-54-19	161-14-57
4228	K373	-111076.862	-5686.951			0.728	32-01-50	285-07-31
2058	G43-2	-111076.245	-5686.565					

直角座標法面積

95.0250365



面積計算書

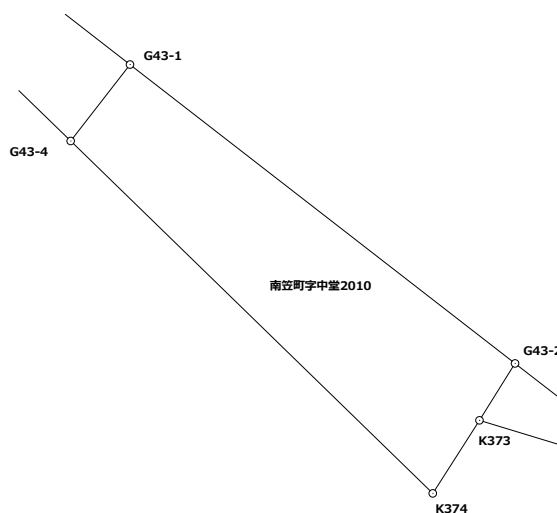
現場名: 南草津プリムタウン土地区画整理事業

地番No	地 番 名
121	南笠町字中堂2010

点番	点 名	X 座 標	Y 座 標	半径	半径回り	距 離	方 向 角	測 角
2061	G43-1	-111073.004	-5690.740			5.285	127-49-18	270-01-24
2058	G43-2	-111076.245	-5686.565			0.728	212-01-50	264-12-32
4228	K373	-111076.862	-5686.951			0.940	212-34-27	180-32-37
4229	K374	-111077.654	-5687.457			5.478	314-13-25	281-38-58
2318	G43-4	-111073.833	-5691.383			1.049	37-47-54	263-34-29
2061	G43-1	-111073.004	-5690.740					

直角座標法面積

7.2457970



面積計算書

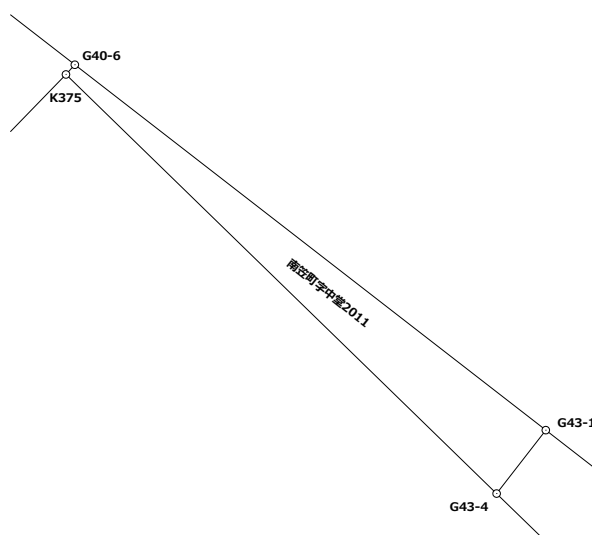
現場名: 南草津プリムタウン土地区画整理事業

地番No	地 番 名
122	南笠町字中堂2011

点番	点 名	X 座 標	Y 座 標	半 径	半 径 回 り	距 離	方 向 角	測 角
565	G40-6	-111068.226	-5696.897			7.793	127-48-45	265-24-16
2061	G43-1	-111073.004	-5690.740			1.049	217-47-54	269-59-09
2318	G43-4	-111073.833	-5691.383			7.857	314-13-35	276-25-41
4230	K375	-111068.353	-5697.013			0.172	42-24-29	268-10-54
565	G40-6	-111068.226	-5696.897					

直角座標法面積

4.7635485



面積計算書

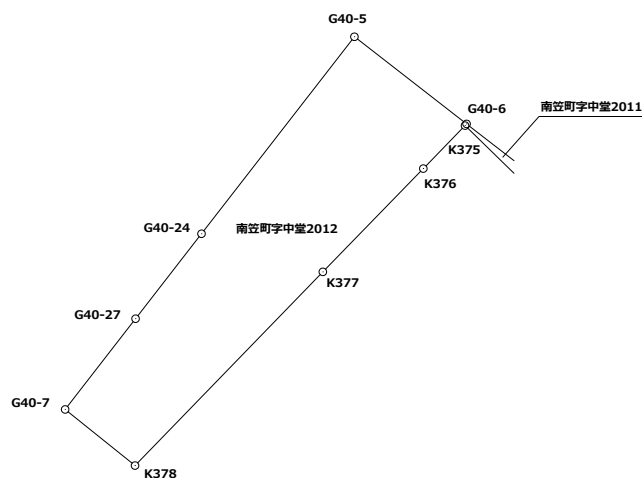
現場名: 南草津プリムタウン土地区画整理事業

地番No	地 番 名
123	南笠町字中堂2012

点番	点 名	X 座 標	Y 座 標	半径	半径回り	距 離	方 向 角	測 角
2062	G40-5	-111061.744	-5705.241			10.566	127-50-30	270-01-38
565	G40-6	-111068.226	-5696.897			0.172	222-24-29	274-33-59
4230	K375	-111068.353	-5697.013			4.457	224-08-11	181-43-42
4231	K376	-111071.552	-5700.117			10.719	224-11-42	180-03-31
4232	K377	-111079.237	-5707.589			20.075	224-06-50	179-55-08
4233	K378	-111093.650	-5721.563			6.669	308-47-29	264-40-39
2311	G40-7	-111089.472	-5726.761			8.547	37-48-50	269-01-21
2092	G40-27	-111082.720	-5721.521			7.999	37-49-11	180-00-21
2093	G40-24	-111076.401	-5716.616			18.553	37-48-52	179-59-41
2062	G40-5	-111061.744	-5705.241					

直角座標法面積

302.9755730



面積計算書

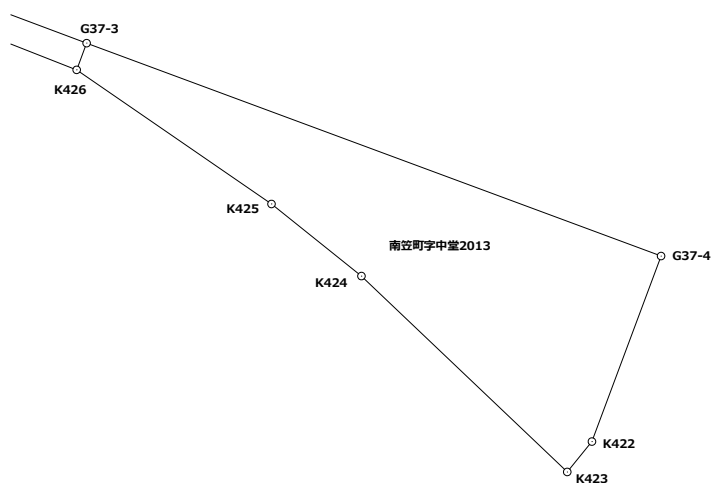
現場名: 南草津プリムタウン土地区画整理事業

地番No	地 番 名
124	南笠町字中堂2013

点番	点 名	X 座 標	Y 座 標	半径	半径回り	距 離	方 向 角	測 角
2467	G37-3	-110945.234	-5794.074			9.412	110-20-14	269-52-23
2466	G37-4	-110948.505	-5785.249			3.042	200-25-49	270-05-35
4277	K422	-110951.356	-5786.311			0.601	219-03-41	198-37-52
4278	K423	-110951.823	-5786.690			4.366	313-35-21	274-31-40
4279	K424	-110948.813	-5789.852			1.771	308-43-14	175-07-53
4280	K425	-110947.705	-5791.234			3.634	304-33-06	175-49-52
4281	K426	-110945.644	-5794.227			0.438	20-27-51	255-54-45
2467	G37-3	-110945.234	-5794.074					

直角座標法面積

17.4993395



面積計算書

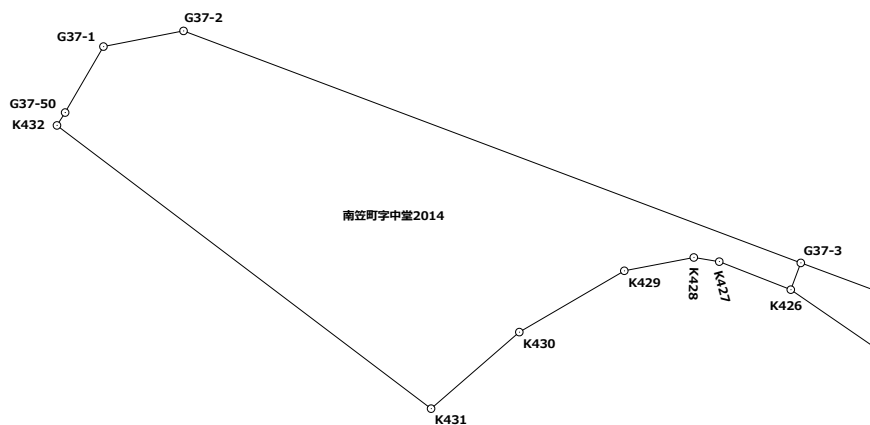
現場名：南草津プリムタウン土地区画整理事業

地番No	地 番 名
125	南笠町字中堂2014

点番	点 名	X 座 標	Y 座 標	半 径	半 径 回 り	距 離	方 向 角	測 角
742	G37-1	-110941.922	-5804.750			1.249	78-55-26	228-45-33
743	G37-2	-110941.682	-5803.524			10.096	110-36-00	211-40-34
2467	G37-3	-110945.234	-5794.074			0.438	200-27-51	269-51-51
4281	K426	-110945.644	-5794.227			1.176	291-23-39	270-55-48
4282	K427	-110945.215	-5795.322			0.395	279-19-10	167-55-31
4283	K428	-110945.151	-5795.712			1.083	259-08-47	159-49-37
4284	K429	-110945.355	-5796.776			1.861	239-42-05	160-33-18
4285	K430	-110946.294	-5798.383			1.789	229-03-29	169-21-24
4286	K431	-110947.466	-5799.734			7.185	307-07-53	258-04-24
4287	K432	-110943.129	-5805.462			0.233	32-23-45	265-15-52
741	G37-50	-110942.932	-5805.337			1.168	30-09-53	177-46-08
742	G37-1	-110941.922	-5804.750					

直角座標法面積

26.6961495



面積計算書

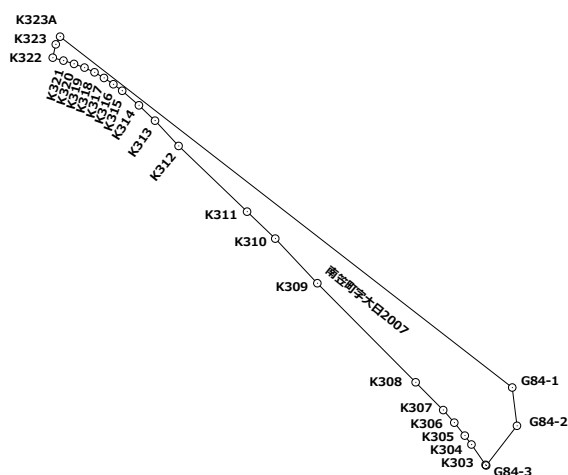
現場名: 南草津プリムタウン土地区画整理事業

地番No	地 番 名
126	南笠町字大日2007

点番	点 名	X 座 標	Y 座 標	半径	半径回り	距 離	方 向 角	測 角
3904	K323A	-111062.765	-5565.041			62.897	127-48-59	278-28-29
499	G84-1	-111101.329	-5515.354			4.236	172-56-07	225-07-08
500	G84-2	-111105.533	-5514.833			5.521	217-48-44	224-52-37
654	G84-3	-111109.895	-5518.218			0.100	314-11-35	276-22-51
4158	K303	-111109.825	-5518.290			2.716	325-18-13	191-06-38
4159	K304	-111107.592	-5519.836			1.220	323-14-00	177-55-47
4160	K305	-111106.615	-5520.566			1.836	320-55-33	177-41-33
4161	K306	-111105.190	-5521.723			1.842	318-43-14	177-47-41
4162	K307	-111103.806	-5522.938			4.300	315-13-00	176-29-46
4163	K308	-111100.754	-5525.967			15.337	315-13-38	180-00-38
4164	K309	-111089.866	-5536.769			6.741	316-40-38	181-27-00
4165	K310	-111084.962	-5541.394			4.286	313-41-44	177-01-06
4166	K311	-111082.001	-5544.493			10.431	313-50-19	180-08-35
4167	K312	-111074.776	-5552.017			3.801	316-58-59	183-08-40
4168	K313	-111071.997	-5554.610			2.442	313-39-22	176-40-23
4169	K314	-111070.311	-5556.377			2.440	311-01-45	177-22-23
4170	K315	-111068.709	-5558.218			1.203	306-16-46	175-15-01
4171	K316	-111067.997	-5559.188			1.242	303-58-18	177-41-32
4172	K317	-111067.303	-5560.218			1.209	300-47-06	176-48-48
4173	K318	-111066.684	-5561.257			1.218	295-10-34	174-23-28
4174	K319	-111066.166	-5562.359			1.222	289-33-44	174-23-10
4175	K320	-111065.757	-5563.510			1.218	287-05-45	177-32-01
4176	K321	-111065.399	-5564.674			1.215	285-27-58	178-22-13
4177	K322	-111065.075	-5565.845			1.501	12-39-26	267-11-28
4178	K323	-111063.610	-5565.516			0.969	29-20-30	196-41-04
3904	K323A	-111062.765	-5565.041					

直角座標法面積

230.0878505



面積計算書

現場名：南草津プリムタウン土地区画整理事業

地番No	地 番 名
127	南笠町字笠堂2001

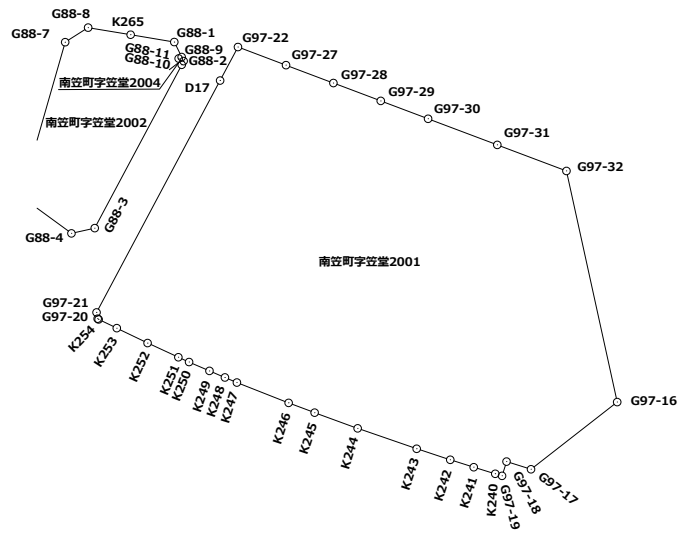
点番	点 名	X 座標	Y 座標	半径	半径回り	距 離	方向角	測 角
1926	G97-22	-111281.781	-5559.971			11.213	110-38-51	262-35-58
3760	G97-27	-111285.735	-5549.478			11.059	110-41-35	180-02-44
3761	G97-28	-111289.643	-5539.132			11.057	110-40-56	179-59-21
3762	G97-29	-111293.548	-5528.788			11.050	110-39-20	179-58-24
3763	G97-30	-111297.446	-5518.448			16.150	110-41-38	180-02-18
3764	G97-31	-111303.153	-5503.340			16.141	110-38-57	179-57-19
3729	G97-32	-111308.845	-5488.236			51.683	167-37-14	236-58-17
1313	G97-16	-111359.326	-5477.156			23.866	232-02-38	244-25-24
1310	G97-17	-111374.005	-5495.974			5.602	287-27-06	235-24-28
1311	G97-18	-111372.325	-5501.318			3.266	197-30-51	90-03-45
1312	G97-19	-111375.440	-5502.301			1.552	286-51-30	269-20-39
4095	K240	-111374.990	-5503.786			4.912	286-56-54	180-05-24
4096	K241	-111373.558	-5508.485			5.379	287-35-46	180-38-52
4097	K242	-111371.932	-5513.612			7.722	288-10-11	180-34-25
4098	K243	-111369.524	-5520.949			13.632	289-04-32	180-54-21
4099	K244	-111365.069	-5533.832			10.004	290-02-24	180-57-52
4100	K245	-111361.641	-5543.230			6.066	290-36-57	180-34-33
4101	K246	-111359.505	-5548.908			12.144	291-28-32	180-51-35
4102	K247	-111355.059	-5560.209			2.835	292-53-36	181-25-04
4103	K248	-111353.956	-5562.821			3.665	293-03-10	180-09-34
4104	K249	-111352.521	-5566.193			4.859	293-33-28	180-30-18
4105	K250	-111350.579	-5570.647			2.565	293-59-47	180-26-19
4106	K251	-111349.536	-5572.990			7.405	294-45-30	180-45-43
4107	K252	-111346.435	-5579.714			7.467	295-49-38	181-04-08
4108	K253	-111343.182	-5586.435			4.410	295-40-54	179-51-16
4109	K254	-111341.271	-5590.409			0.260	306-33-42	190-52-48
692	G97-20	-111341.116	-5590.618			1.389	350-07-50	223-34-08
473	G97-21	-111339.748	-5590.856			57.387	28-02-56	217-55-06
3866	D17	-111289.101	-5563.871			8.294	28-02-53	179-59-57
1926	G97-22	-111281.781	-5559.971					

直角座標法面積

6629.0658630

面積計算書

現場名：南草津プリムタウン土地区画整理事業



面積計算書

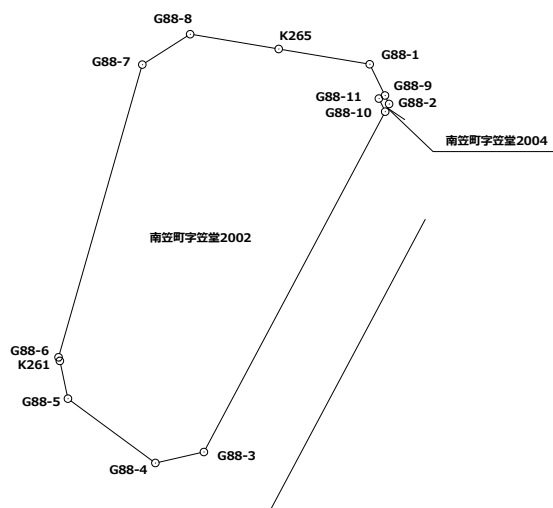
現場名: 南草津プリムタウン土地区画整理事業

地番No	地 番 名
128	南笠町字笠堂2002

点番	点 名	X 座 標	Y 座 標	半径	半径回り	距 離	方 向 角	測 角
4120	K265	-111279.091	-5583.411			9.667	99-31-15	180-01-32
478	G88-1	-111280.690	-5573.877			3.647	153-53-30	234-22-15
479	G88-9	-111283.965	-5572.272			0.719	243-17-32	269-24-02
485	G88-11	-111284.288	-5572.914			1.525	154-13-29	90-55-57
481	G88-10	-111285.661	-5572.251			40.416	208-02-28	233-48-59
474	G88-3	-111321.333	-5591.251			5.214	257-14-45	229-12-17
475	G88-4	-111322.484	-5596.336			11.378	306-21-41	229-06-56
660	G88-5	-111315.738	-5605.499			4.044	347-54-33	221-32-52
4116	K261	-111311.784	-5606.346			0.406	339-57-24	172-02-51
472	G88-6	-111311.403	-5606.485			31.907	15-58-07	216-00-43
476	G88-7	-111280.727	-5597.707			5.944	57-33-59	221-35-52
477	G88-8	-111277.539	-5592.690			9.408	99-29-43	221-55-44
4120	K265	-111279.091	-5583.411					

直角座標法面積

926.5346180



面積計算書

現場名: 南草津プリムタウン土地区画整理事業

地番No	地 番 名
129	南笠町字笠堂2004

点番	点 名	X 座 標	Y 座 標	半径	半径回り	距 離	方 向 角	測 角
479	G88-9	-111283.965	-5572.272			0.987	154-14-23	270-56-51
480	G88-2	-111284.854	-5571.843			0.904	206-49-12	232-34-49
481	G88-10	-111285.661	-5572.251			1.525	334-13-29	307-24-17
485	G88-11	-111284.288	-5572.914			0.719	63-17-32	269-04-03
479	G88-9	-111283.965	-5572.272					

直角座標法面積

0.9022650

