

面積計算書

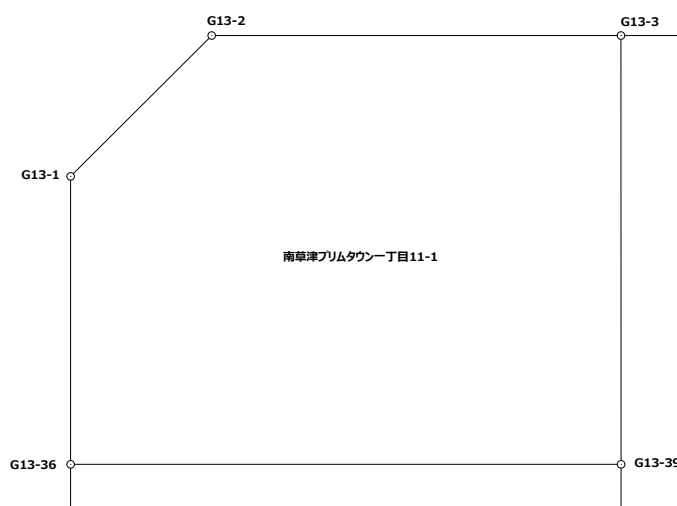
現場名: 南草津プリムタウン土地区画整理事業

地番No	地 番 名
253	南草津プリムタウン一丁目11-1

点番	点 名	X 座 標	Y 座 標	半径	半径回り	距 離	方 向 角	測 角
942	G13-1	-110777.483	-5581.728			5.640	45-02-35	225-02-35
943	G13-2	-110773.498	-5577.737			11.580	90-00-00	224-57-25
2739	G13-3	-110773.498	-5566.157			12.133	179-59-09	269-59-09
2793	G13-39	-110785.631	-5566.154			15.574	269-59-47	270-00-38
2785	G13-36	-110785.632	-5581.728			8.149	0-00-00	270-00-13
942	G13-1	-110777.483	-5581.728					

直角座標法面積

180.9968620



面積計算書

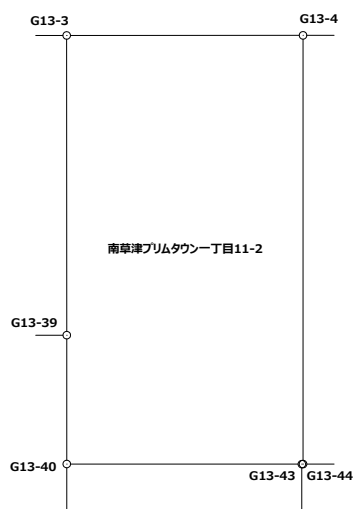
現場名: 南草津プリムタウン土地区画整理事業

地番No	地 番 名
254	南草津プリムタウン一丁目11-2

点番	点 名	X 座 標	Y 座 標	半 径	半 径 回 り	距 離	方 向 角	測 角
2739	G13-3	-110773.498	-5566.157			9.566	89-58-34	269-59-25
2740	G13-4	-110773.494	-5556.591			17.355	179-59-48	270-01-14
2796	G13-44	-110790.849	-5556.590			0.050	265-25-34	265-25-46
2795	G13-43	-110790.853	-5556.640			9.514	270-02-10	184-36-36
2784	G13-40	-110790.847	-5566.154			5.216	0-00-00	269-57-50
2793	G13-39	-110785.631	-5566.154			12.133	359-59-09	179-59-09
2739	G13-3	-110773.498	-5566.157					

直角座標法面積

165.9832360



面積計算書

現場名: 南草津プリムタウン土地区画整理事業

地番No	地 番 名
255	南草津プリムタウン一丁目11-3

点番	点 名	X 座 標	Y 座 標	半 径	半 径 回 り	距 離	方 向 角	測 角
2740	G13-4	-110773.494	-5556.591			2.738	90-00-00	270-00-12
2741	G13-5	-110773.494	-5553.853			17.352	180-00-12	270-00-12
2820	G13-45	-110790.846	-5553.854			2.736	269-56-14	269-56-02
2796	G13-44	-110790.849	-5556.590			17.355	359-59-48	270-03-34
2740	G13-4	-110773.494	-5556.591					

直角座標法面積

47.4965295



面積計算書

現場名: 南草津プリムタウン土地区画整理事業

地番No	地 番 名
256	南草津プリムタウン一丁目11-4

点番	点 名	X 座 標	Y 座 標	半径	半径回り	距 離	方 向 角	測 角
2741	G13-5	-110773.494	-5553.853			6.825	90-00-00	269-59-48
2742	G13-6	-110773.494	-5547.028			17.353	179-59-24	269-59-24
2780	G13-47	-110790.847	-5547.025			0.055	280-29-29	280-30-05
2779	G13-46	-110790.837	-5547.079			6.775	269-55-26	169-25-57
2820	G13-45	-110790.846	-5553.854			17.352	0-00-12	270-04-46
2741	G13-5	-110773.494	-5553.853					

直角座標法面積

118.4313990



面積計算書

現場名: 南草津プリムタウン土地区画整理事業

地番No	地 番 名
257	南草津プリムタウン一丁目11-5

点番	点 名	X 座 標	Y 座 標	半 径	半 径 回 り	距 離	方 向 角	測 角
2742	G13-6	-110773.494	-5547.028			9.571	90-00-00	270-00-36
2743	G13-7	-110773.494	-5537.457			15.996	179-59-21	269-59-21
2778	G13-49	-110789.490	-5537.454			1.360	179-47-22	179-48-01
2777	G13-48	-110790.850	-5537.449			9.576	270-01-05	270-13-43
2780	G13-47	-110790.847	-5547.025			17.353	359-59-24	269-58-19
2742	G13-6	-110773.494	-5547.028					

直角座標法面積

166.1053475



面積計算書

現場名: 南草津プリムタウン土地区画整理事業

地番No	地 番 名
258	南草津プリムタウン一丁目11-6

点番	点 名	X 座 標	Y 座 標	半径	半径回り	距 離	方 向 角	測 角
2743	G13-7	-110773.494	-5537.457			3.894	89-57-21	269-58-00
2744	G13-8	-110773.491	-5533.563			15.997	179-58-56	270-01-35
2821	G13-50	-110789.488	-5533.558			3.896	269-58-14	269-59-18
2778	G13-49	-110789.490	-5537.454			15.996	359-59-21	270-01-07
2743	G13-7	-110773.494	-5537.457					

直角座標法面積

62.3063775



面積計算書

現場名: 南草津プリムタウン土地区画整理事業

地番No	地 番 名
259	南草津プリムタウン一丁目11-7

点番	点 名	X 座 標	Y 座 標	半 径	半 径 回 り	距 離	方 向 角	測 角
2744	G13-8	-110773.491	-5533.563			6.491	90-00-00	270-01-04
2732	G13-9	-110773.491	-5527.072			15.994	179-59-34	269-59-34
2769	G13-51	-110789.485	-5527.070			6.488	269-58-25	269-58-51
2821	G13-50	-110789.488	-5533.558			15.997	359-58-56	270-00-31
2744	G13-8	-110773.491	-5533.563					

直角座標法面積

103.8028025



面積計算書


現場名: 南草津プリムタウン土地区画整理事業

地番No	地 番 名
260	南草津プリムタウン一丁目11-8

点番	点 名	X 座 標	Y 座 標	半径	半径回り	距 離	方 向 角	測 角
2732	G13-9	-110773.491	-5527.072			9.073	90-01-08	270-01-34
2733	G13-10	-110773.494	-5517.999			15.994	179-58-04	269-56-56
2823	G13-53	-110789.488	-5517.990			2.194	270-01-34	270-03-30
2822	G13-52	-110789.487	-5520.184			6.886	270-01-00	179-59-26
2769	G13-51	-110789.485	-5527.070			15.994	359-59-34	269-58-34
2732	G13-9	-110773.491	-5527.072					

直角座標法面積

145.1682755



面積計算書

現場名: 南草津プリムタウン土地区画整理事業

地番No	地 番 名
261	南草津プリムタウン一丁目11-9

点番	点 名	X 座 標	Y 座 標	半径	半径回り	距 離	方 向 角	測 角
2733	G13-10	-110773.494	-5517.999			1.315	89-54-46	269-56-42
2734	G13-11	-110773.492	-5516.684			15.998	179-58-17	270-03-31
2771	G13-55	-110789.490	-5516.676			0.240	270-28-39	270-30-22
2770	G13-54	-110789.488	-5516.916			1.074	270-00-00	179-31-21
2823	G13-53	-110789.488	-5517.990			15.994	359-58-04	269-58-04
2733	G13-10	-110773.494	-5517.999					

直角座標法面積

21.0256680



面積計算書


現場名：南草津プリムタウン土地区画整理事業

地番No	地 番 名
262	南草津プリムタウン丁目11-10

点番	点 名	X 座 標	Y 座 標	半 径	半 径 回 り	距 離	方 向 角	測 角
2734	G13-11	-110773.492	-5516.684			10.387	89-59-00	270-00-43
2735	G13-12	-110773.489	-5506.297			16.006	179-59-08	270-00-08
2772	G13-56	-110789.495	-5506.293			10.383	270-01-39	270-02-31
2771	G13-55	-110789.490	-5516.676			15.998	359-58-17	269-56-38
2734	G13-11	-110773.492	-5516.684					

直 角 座 標 法 面 積

166.1807640



面積計算書


現場名: 南草津プリムタウン土地区画整理事業

地番No	地 番 名
263	南草津プリムタウン一丁目11-11

点番	点 名	X 座 標	Y 座 標	半径	半径回り	距 離	方 向 角	測 角
2735	G13-12	-110773.489	-5506.297			10.390	89-59-20	270-00-12
2736	G13-13	-110773.487	-5495.907			16.000	179-58-04	269-58-44
2774	G13-59	-110789.487	-5495.898			2.634	269-57-23	269-59-19
2824	G13-58	-110789.489	-5498.532			7.680	269-57-46	180-00-23
2773	G13-57	-110789.494	-5506.212			0.081	269-17-34	179-19-48
2772	G13-56	-110789.495	-5506.293			16.006	359-59-08	270-41-34
2735	G13-12	-110773.489	-5506.297					

直角座標法面積

166.3074315



面積計算書


現場名: 南草津プリムタウン土地区画整理事業

地番No	地 番 名
264	南草津プリムタウン一丁目11-12

点番	点 名	X 座 標	Y 座 標	半 径	半 径 回 り	距 離	方 向 角	測 角
2736	G13-13	-110773.487	-5495.907			10.386	90-00-00	270-01-56
2670	G13-14	-110773.487	-5485.521			16.000	179-58-17	269-58-17
2776	G13-61	-110789.487	-5485.513			9.321	269-59-16	270-00-59
2775	G13-60	-110789.489	-5494.834			1.064	270-06-28	180-07-12
2774	G13-59	-110789.487	-5495.898			16.000	359-58-04	269-51-36
2736	G13-13	-110773.487	-5495.907					

直角座標法面積

166.1783850



面積計算書

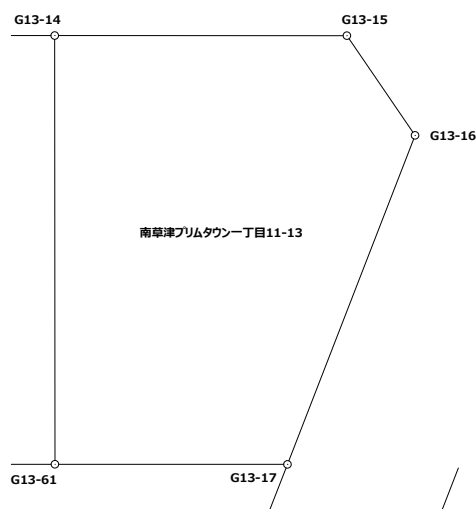
現場名: 南草津プリムタウン土地区画整理事業

地番No	地 番 名
265	南草津プリムタウン一丁目11-13

点番	点 名	X 座 標	Y 座 標	半径	半径回り	距 離	方 向 角	測 角
2670	G13-14	-110773.487	-5485.521			10.903	90-00-57	270-02-40
913	G13-15	-110773.490	-5474.618			4.508	145-39-28	235-38-31
912	G13-16	-110777.212	-5472.075			13.170	201-11-35	235-32-07
2660	G13-17	-110789.491	-5476.836			8.677	270-01-35	248-50-00
2776	G13-61	-110789.487	-5485.513			16.000	359-58-17	269-56-42
2670	G13-14	-110773.487	-5485.521					

直角座標法面積

181.1217320



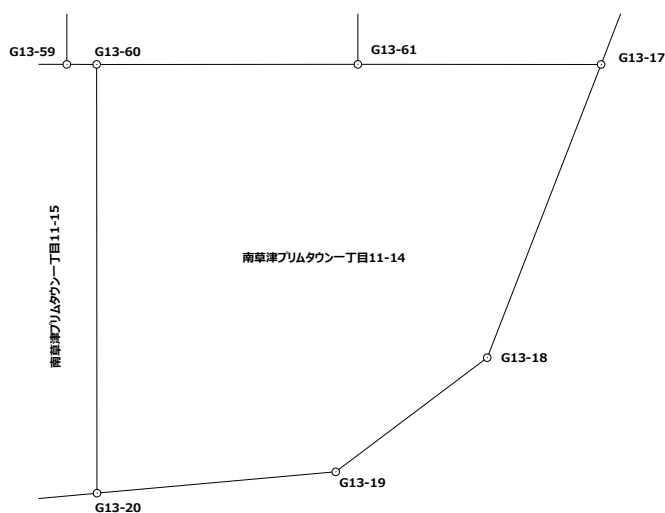
面積計算書

現場名: 南草津プリムタウン土地区画整理事業

地番No	地 番 名
266	南草津プリムタウン一丁目11-14

点番	点 名	X 座 標	Y 座 標	半径	半径回り	距 離	方 向 角	測 角
2660	G13-17	-110789.491	-5476.836			11.225	201-13-13	291-11-38
916	G13-18	-110799.955	-5480.899			6.767	233-00-23	211-47-10
917	G13-19	-110804.027	-5486.304			8.552	264-53-17	211-52-54
2674	G13-20	-110804.789	-5494.822			15.300	359-57-18	275-04-01
2775	G13-60	-110789.489	-5494.834			9.321	89-59-16	270-01-58
2776	G13-61	-110789.487	-5485.513			8.677	90-01-35	180-02-19
2660	G13-17	-110789.491	-5476.836					

直 角 座 標 法 面 積
216.0202150



面積計算書


現場名: 南草津プリムタウン土地区画整理事業

地番No	地 番 名
267	南草津プリムタウン丁目11-15

点番	点 名	X 座 標	Y 座 標	半 径	半 径 回 り	距 離	方 向 角	測 角
2674	G13-20	-110804.789	-5494.822			3.718	264-48-00	264-50-42
2758	G13-21	-110805.126	-5498.525			15.637	359-58-28	275-10-28
2824	G13-58	-110789.489	-5498.532			2.634	89-57-23	269-58-55
2774	G13-59	-110789.487	-5495.898			1.064	90-06-28	180-09-05
2775	G13-60	-110789.489	-5494.834			15.300	179-57-18	269-50-50
2674	G13-20	-110804.789	-5494.822					

直角座標法面積

57.2464830



面積計算書

現場名: 南草津プリムタウン土地区画整理事業

地番No	地 番 名
268	南草津プリムタウン一丁目11-16

点番	点 名	X 座 標	Y 座 標	半 径	半 径 回 り	距 離	方 向 角	測 角
2758	G13-21	-110805.126	-5498.525			7.706	264-51-19	264-52-51
2759	G13-22	-110805.817	-5506.200			16.323	359-57-28	275-06-09
2773	G13-57	-110789.494	-5506.212			7.680	89-57-46	270-00-18
2824	G13-58	-110789.489	-5498.532			15.637	179-58-28	270-00-42
2758	G13-21	-110805.126	-5498.525					

直角座標法面積

122.6897560



面積計算書

現場名: 南草津プリムタウン土地区画整理事業

地番No	地 番 名
269	南草津プリムタウン一丁目11-17

点番	点 名	X 座 標	Y 座 標	半径	半径回り	距 離	方 向 角	測 角
2759	G13-22	-110805.817	-5506.200			10.756	264-49-52	264-52-24
2760	G13-23	-110806.786	-5516.912			17.298	359-59-12	275-09-20
2770	G13-54	-110789.488	-5516.916			0.240	90-28-39	270-29-27
2771	G13-55	-110789.490	-5516.676			10.383	90-01-39	179-33-00
2772	G13-56	-110789.495	-5506.293			0.081	89-17-34	179-15-55
2773	G13-57	-110789.494	-5506.212			16.323	179-57-28	270-39-54
2759	G13-22	-110805.817	-5506.200					

直角座標法面積

179.9953080



面積計算書

現場名: 南草津プリムタウン土地区画整理事業

地番No	地 番 名
270	南草津プリムタウン一丁目11-18

点番	点 名	X 座 標	Y 座 標	半径	半径回り	距 離	方 向 角	測 角
2760	G13-23	-110806.786	-5516.912			3.277	264-53-16	264-54-04
2761	G13-24	-110807.078	-5520.176			17.591	359-58-26	275-05-10
2822	G13-52	-110789.487	-5520.184			2.194	90-01-34	270-03-08
2823	G13-53	-110789.488	-5517.990			1.074	90-00-00	179-58-26
2770	G13-54	-110789.488	-5516.916			17.298	179-59-12	269-59-12
2760	G13-23	-110806.786	-5516.912					

直角座標法面積

56.9740730



面積計算書

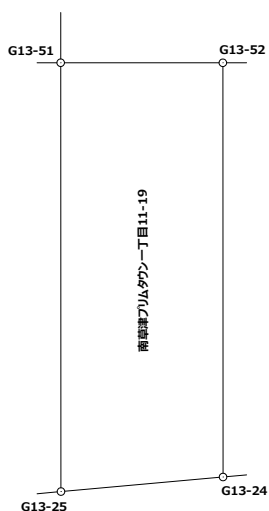
現場名: 南草津プリムタウン土地区画整理事業

地番No	地 番 名
271	南草津プリムタウン一丁目11-19

点番	点 名	X 座 標	Y 座 標	半 径	半 径 回 り	距 離	方 向 角	測 角
2761	G13-24	-110807.078	-5520.176			6.910	264-52-07	264-53-41
2762	G13-25	-110807.696	-5527.058			18.211	359-57-44	275-05-37
2769	G13-51	-110789.485	-5527.070			6.886	90-01-00	270-03-16
2822	G13-52	-110789.487	-5520.184			17.591	179-58-26	269-57-26
2761	G13-24	-110807.078	-5520.176					

直角座標法面積

123.2335640



面積計算書

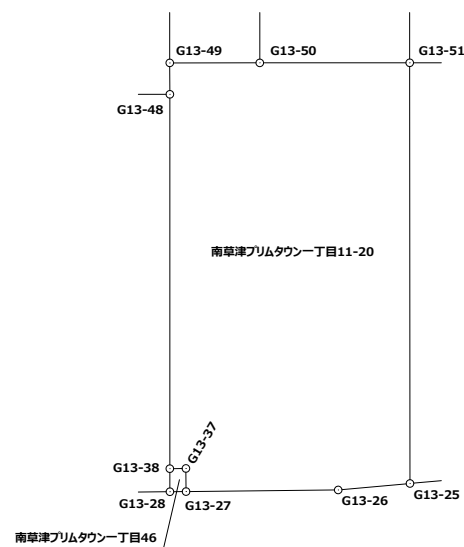
現場名: 南草津プリムタウン土地区画整理事業

地番No	地 番 名
272	南草津プリムタウン一丁目11-20

点番	点 名	X 座 標	Y 座 標	半 径	半 径 回 り	距 離	方 向 角	測 角
2762	G13-25	-110807.696	-5527.058			3.119	264-50-56	264-53-12
939	G13-26	-110807.976	-5530.164			6.585	269-23-27	184-32-31
2763	G13-27	-110808.046	-5536.749			1.000	359-39-22	270-15-55
2767	G13-37	-110807.046	-5536.755			0.696	269-20-29	89-41-07
2768	G13-38	-110807.054	-5537.451			16.204	0-00-25	270-39-56
2777	G13-48	-110790.850	-5537.449			1.360	359-47-22	179-46-57
2778	G13-49	-110789.490	-5537.454			3.896	89-58-14	270-10-52
2821	G13-50	-110789.488	-5533.558			6.488	89-58-25	180-00-11
2769	G13-51	-110789.485	-5527.070			18.211	179-57-44	269-59-19
2762	G13-25	-110807.696	-5527.058					

直角座標法面積

191.1754310



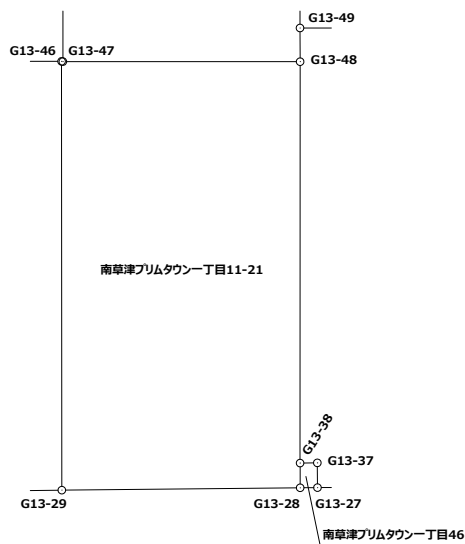
面積計算書

現場名：南草津プリムタウン土地区画整理事業

地番No	地 番 名
273	南草津プリムタウン一丁目11-21

点番	点 名	X 座 標	Y 座 標	半径	半径回り	距 離	方 向 角	測 角
2764	G13-28	-110808.052	-5537.447			9.621	269-25-42	269-39-29
2765	G13-29	-110808.148	-5547.068			17.311	359-57-49	270-32-07
2779	G13-46	-110790.837	-5547.079			0.055	100-29-29	280-31-40
2780	G13-47	-110790.847	-5547.025			9.576	90-01-05	169-31-36
2777	G13-48	-110790.850	-5537.449			16.204	180-00-25	269-59-20
2768	G13-38	-110807.054	-5537.451			0.998	179-46-13	179-45-48
2764	G13-28	-110808.052	-5537.447					

直 角 座 標 法 面 積
166.0215055



面積計算書

現場名: 南草津プリムタウン土地区画整理事業

地番No	地 番 名
274	南草津プリムタウン一丁目11-22

点番	点 名	X 座 標	Y 座 標	半径	半径回り	距 離	方 向 角	測 角
2765	G13-29	-110808.148	-5547.068			9.566	269-22-37	269-24-48
2766	G13-30	-110808.252	-5556.633			17.399	359-58-37	270-36-00
2795	G13-43	-110790.853	-5556.640			0.050	85-25-34	265-26-57
2796	G13-44	-110790.849	-5556.590			2.736	89-56-14	184-30-40
2820	G13-45	-110790.846	-5553.854			6.775	89-55-26	179-59-12
2779	G13-46	-110790.837	-5547.079			17.311	179-57-49	270-02-23
2765	G13-29	-110808.148	-5547.068					

直角座標法面積

165.9829775



面積計算書

現場名: 南草津プリムタウン土地区画整理事業

地番No	地 番 名
275	南草津プリムタウン一丁目11-23

点番	点 名	X 座 標	Y 座 標	半 径	半 径 回 り	距 離	方 向 角	測 角
2766	G13-30	-110808.252	-5556.633			9.511	269-25-40	269-27-03
2781	G13-31	-110808.347	-5566.144			12.053	359-58-17	270-32-37
2794	G13-42	-110796.294	-5566.150			3.223	359-57-52	179-59-35
2819	G13-41	-110793.071	-5566.152			2.224	359-56-55	179-59-03
2784	G13-40	-110790.847	-5566.154			9.514	90-02-10	270-05-15
2795	G13-43	-110790.853	-5556.640			17.399	179-58-37	269-56-27
2766	G13-30	-110808.252	-5556.633					

直角座標法面積

165.9799830



面積計算書

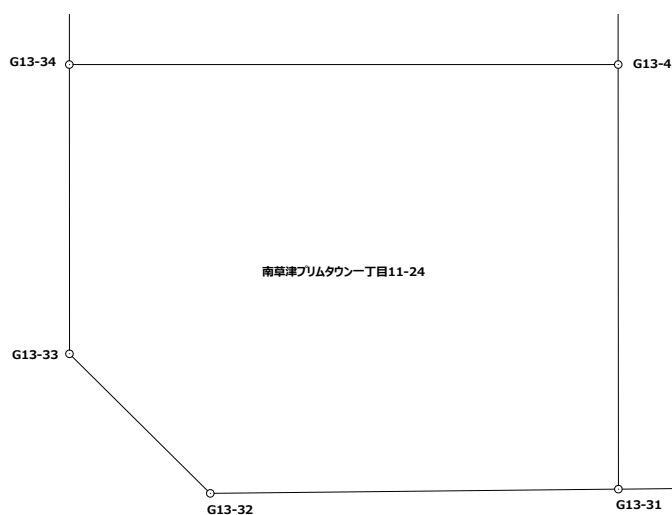
現場名: 南草津プリムタウン土地区画整理事業

地番No	地 番 名
276	南草津プリムタウン一丁目11-24

点番	点 名	X 座 標	Y 座 標	半 径	半 径 回 り	距 離	方 向 角	測 角
2781	G13-31	-110808.347	-5566.144			11.584	269-24-41	269-26-24
940	G13-32	-110808.466	-5577.727			5.627	314-45-19	225-20-38
941	G13-33	-110804.504	-5581.723			8.210	359-58-20	225-13-01
2782	G13-34	-110796.294	-5581.727			15.577	90-00-00	270-01-40
2794	G13-42	-110796.294	-5566.150			12.053	179-58-17	269-58-17
2781	G13-31	-110808.347	-5566.144					

直角座標法面積

181.0025845



面積計算書

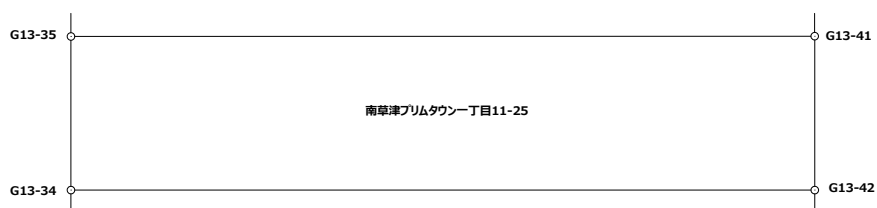
現場名: 南草津プリムタウン土地区画整理事業

地番No	地 番 名
277	南草津プリムタウン一丁目11-25

点番	点 名	X 座 標	Y 座 標	半径	半径回り	距 離	方 向 角	測 角
2782	G13-34	-110796.294	-5581.727			3.217	0-00-00	270-00-00
2783	G13-35	-110793.077	-5581.727			15.575	89-58-41	269-58-41
2819	G13-41	-110793.071	-5566.152			3.223	179-57-52	269-59-11
2794	G13-42	-110796.294	-5566.150			15.577	270-00-00	270-02-08
2782	G13-34	-110796.294	-5581.727					

直角座標法面積

50.1547230



面積計算書

現場名: 南草津プリムタウン土地区画整理事業

地番No	地 番 名
278	南草津プリムタウン一丁目11-26

点番	点 名	X 座 標	Y 座 標	半径	半径回り	距 離	方 向 角	測 角
2783	G13-35	-110793.077	-5581.727			7.445	359-59-32	270-00-51
2785	G13-36	-110785.632	-5581.728			15.574	89-59-47	270-00-15
2793	G13-39	-110785.631	-5566.154			5.216	180-00-00	270-00-13
2784	G13-40	-110790.847	-5566.154			2.224	179-56-55	179-56-55
2819	G13-41	-110793.071	-5566.152			15.575	269-58-41	270-01-46
2783	G13-35	-110793.077	-5581.727					

直角座標法面積

115.9080055



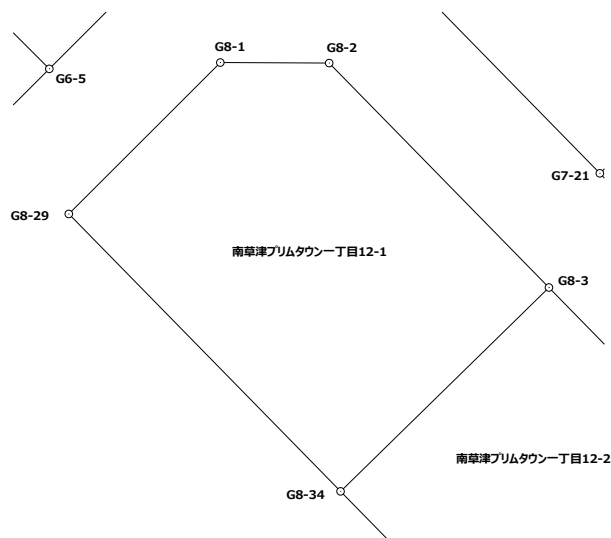
面積計算書

現場名：南草津プリムタウン土地区画整理事業

地番No	地 番 名
279	南草津プリムタウン一丁目12-1

点番	点 名	X 座 標	Y 座 標	半径	半径回り	距 離	方 向 角	測 角
710	G8-1	-110744.374	-5620.087			5.617	90-15-55	225-15-02
711	G8-2	-110744.400	-5614.470			16.205	135-36-54	225-20-59
2394	G8-3	-110755.981	-5603.135			15.038	225-37-40	270-00-46
2396	G8-34	-110766.497	-5613.884			20.033	315-35-40	269-58-00
709	G8-29	-110752.185	-5627.902			11.049	45-00-53	269-25-13
710	G8-1	-110744.374	-5620.087					

直 角 座 標 法 面 積
294.5647600



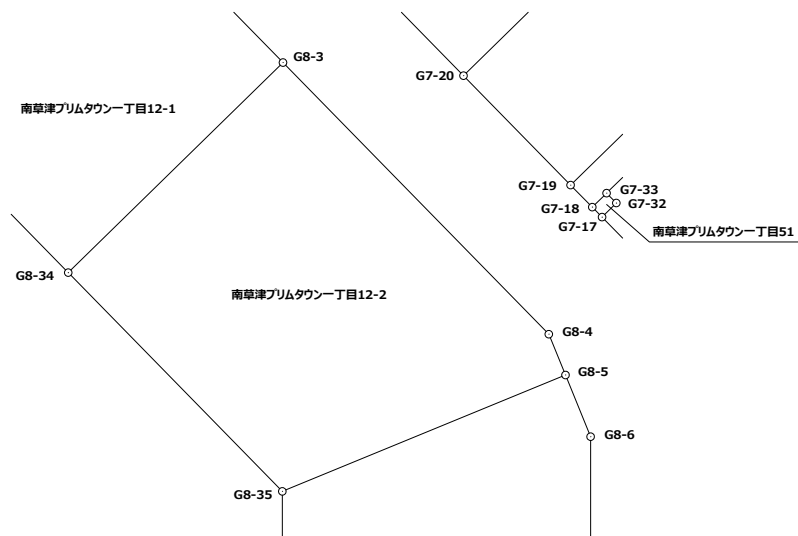
面積計算書

現場名：南草津プリムタウン土地区画整理事業

地番No	地 番 名
280	南草津プリムタウン一丁目12-2

点番	点 名	X 座 標	Y 座 標	半径	半径回り	距 離	方 向 角	測 角
2394	G8-3	-110755.981	-5603.135			19.025	135-37-34	269-59-54
712	G8-4	-110769.580	-5589.830			2.207	157-44-44	202-07-10
2395	G8-5	-110771.623	-5588.994			15.324	247-39-33	269-54-49
705	G8-35	-110777.448	-5603.168			15.322	315-37-17	247-57-44
2396	G8-34	-110766.497	-5613.884			15.038	45-37-40	270-00-23
2394	G8-3	-110755.981	-5603.135					

直 角 座 標 法 面 積
275.1480695



面積計算書

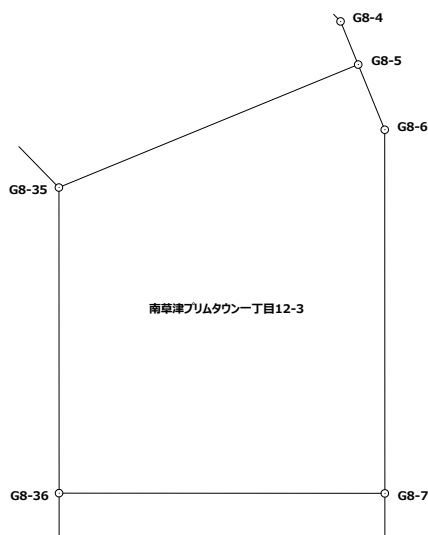
現場名: 南草津プリムタウン土地区画整理事業

地番No	地 番 名
281	南草津プリムタウン一丁目12-3

点番	点 名	X 座 標	Y 座 標	半径	半径回り	距 離	方 向 角	測 角
2395	G8-5	-110771.623	-5588.994			3.334	157-51-03	270-11-30
713	G8-6	-110774.711	-5587.737			17.223	179-59-00	202-07-57
2397	G8-7	-110791.934	-5587.732			15.428	270-02-00	270-03-00
2392	G8-36	-110791.925	-5603.160			14.477	359-58-06	269-56-06
705	G8-35	-110777.448	-5603.168			15.324	67-39-33	247-41-27
2395	G8-5	-110771.623	-5588.994					

直角座標法面積

270.1121095



面積計算書

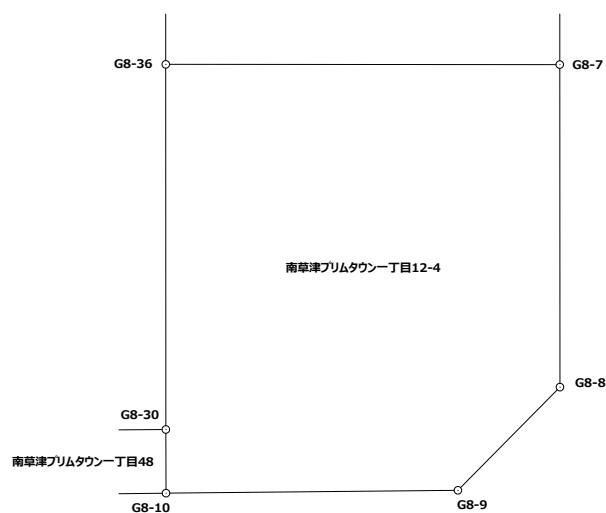
現場名: 南草津プリムタウン土地区画整理事業

地番No	地 番 名
282	南草津プリムタウン一丁目12-4

点番	点 名	X 座 標	Y 座 標	半 径	半 径 回 り	距 離	方 向 角	測 角
2397	G8-7	-110791.934	-5587.732			12.633	179-57-49	269-55-49
714	G8-8	-110804.567	-5587.724			5.684	224-40-20	224-42-31
715	G8-9	-110808.609	-5591.720			11.432	269-26-37	224-46-17
716	G8-10	-110808.720	-5603.151			2.494	359-50-21	270-23-44
3009	G8-30	-110806.226	-5603.158			14.301	359-59-31	180-09-10
2392	G8-36	-110791.925	-5603.160			15.428	90-02-00	270-02-29
2397	G8-7	-110791.934	-5587.732					

直角座標法面積

249.9456795



面積計算書

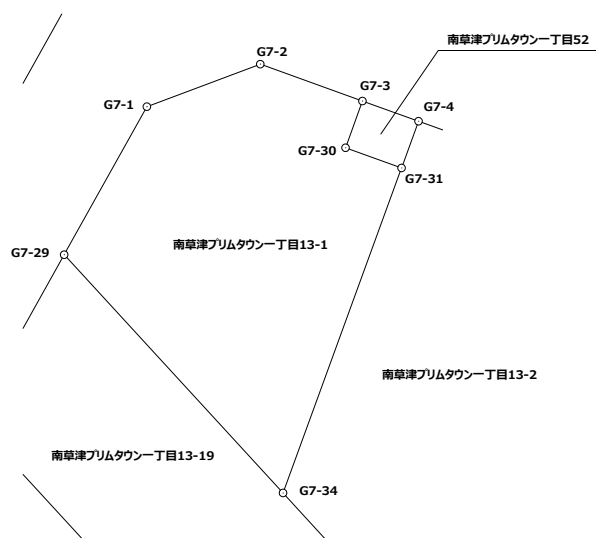
現場名: 南草津プリムタウン土地区画整理事業

地番No	地 番 名
283	南草津プリムタウン一丁目13-1

点番	点 名	X 座 標	Y 座 標	半 径	半 径 回 り	距 離	方 向 角	測 角
949	G7-1	-110686.771	-5605.902			6.092	69-27-10	220-16-22
950	G7-2	-110684.633	-5600.198			5.462	109-51-18	220-24-08
2803	G7-3	-110686.488	-5595.061			2.499	199-51-49	270-00-31
2808	G7-30	-110688.838	-5595.910			2.995	109-49-58	89-58-09
2809	G7-31	-110689.854	-5593.093			17.400	200-02-05	270-12-07
2806	G7-34	-110706.201	-5599.054			16.271	317-26-09	297-24-04
2802	G7-29	-110694.217	-5610.060			8.528	29-10-48	251-44-39
949	G7-1	-110686.771	-5605.902					

直角座標法面積

205.3378380



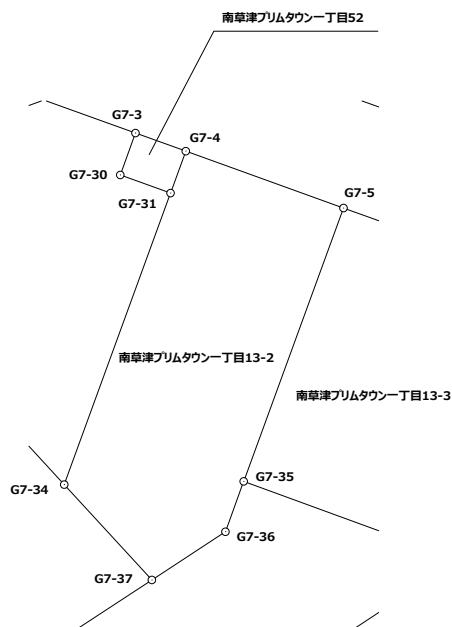
面積計算書

現場名：南草津プリムタウン土地区画整理事業

地番No	地 番 名
284	南草津プリムタウン一丁目13-2

点番	点 名	X 座 標	Y 座 標	半径	半径回り	距 離	方 向 角	測 角
2804	G7-4	-110687.503	-5592.239			9.400	109-49-50	269-52-01
2805	G7-5	-110690.692	-5583.396			16.319	200-03-18	270-13-28
2810	G7-35	-110706.021	-5588.992			3.003	199-55-10	179-51-52
2811	G7-36	-110708.844	-5590.015			4.934	236-45-04	216-49-54
2807	G7-37	-110711.549	-5594.141			7.262	317-25-39	260-40-35
2806	G7-34	-110706.201	-5599.054			17.400	20-02-05	242-36-26
2809	G7-31	-110689.854	-5593.093			2.501	19-57-49	179-55-44
2804	G7-4	-110687.503	-5592.239					

直 角 座 標 法 面 積
201.9174965



面積計算書

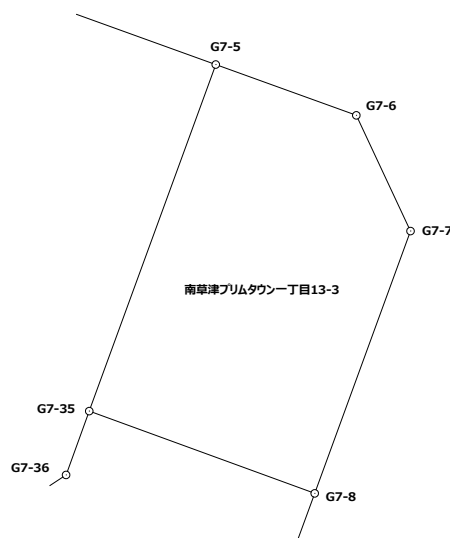
現場名: 南草津プリムタウン土地区画整理事業

地番No	地 番 名
285	南草津プリムタウン一丁目13-3

点番	点 名	X 座 標	Y 座 標	半 径	半 径 回 り	距 離	方 向 角	測 角
2805	G7-5	-110690.692	-5583.396			6.609	109-51-58	269-48-40
932	G7-6	-110692.938	-5577.180			5.652	154-55-03	225-03-05
931	G7-7	-110698.057	-5574.784			12.351	200-03-27	225-08-24
2727	G7-8	-110709.659	-5579.020			10.615	290-02-35	269-59-08
2810	G7-35	-110706.021	-5588.992			16.319	20-03-18	270-00-43
2805	G7-5	-110690.692	-5583.396					

直角座標法面積

165.3859440



面積計算書

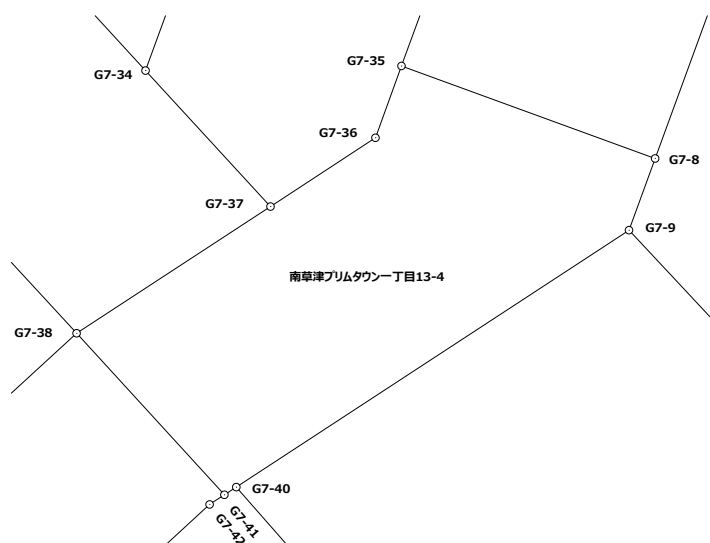
現場名: 南草津プリムタウン土地区画整理事業

地番No	地 番 名
286	南草津プリムタウン一丁目13-4

点番	点 名	X 座 標	Y 座 標	半 径	半 径 回 り	距 離	方 向 角	測 角
2727	G7-8	-110709.659	-5579.020			2.999	200-01-26	269-58-51
935	G7-9	-110712.477	-5580.047			18.451	236-48-00	216-46-34
3020	G7-40	-110722.580	-5595.486			0.556	237-15-09	180-27-09
3021	G7-41	-110722.881	-5595.954			8.607	317-32-34	260-17-25
2813	G7-38	-110716.531	-5601.764			9.107	56-50-00	279-17-26
2807	G7-37	-110711.549	-5594.141			4.934	56-45-04	179-55-04
2811	G7-36	-110708.844	-5590.015			3.003	19-55-10	143-10-06
2810	G7-35	-110706.021	-5588.992			10.615	110-02-35	270-07-25
2727	G7-8	-110709.659	-5579.020					

直角座標法面積

172.2374750



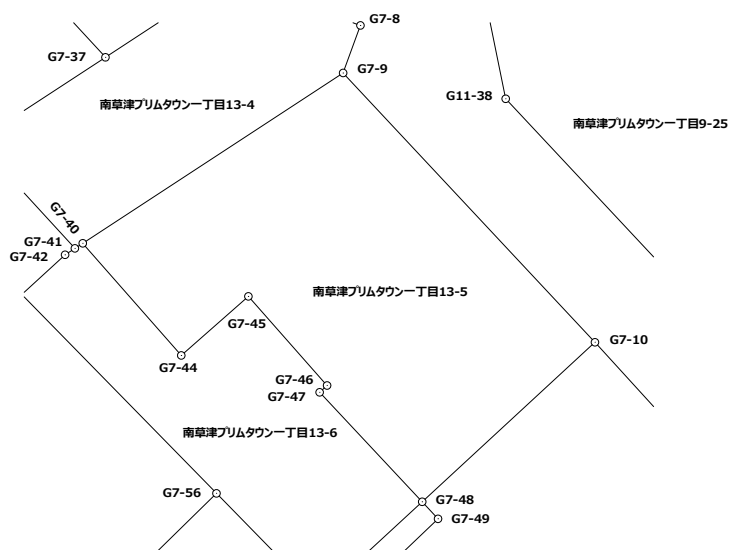
面積計算書

現場名：南草津プリムタウン土地区画整理事業

地番No	地 番 名
287	南草津プリムタウン一丁目13-5

点番	点 名	X 座 標	Y 座 標	半径	半径回り	距 離	方 向 角	測 角
935	G7-9	-110712.477	-5580.047			21.868	136-55-31	260-07-31
936	G7-10	-110728.451	-5565.112			13.944	227-17-04	270-21-33
3026	G7-48	-110737.910	-5575.357			8.895	316-52-20	269-35-16
3030	G7-47	-110731.418	-5581.438			0.598	47-22-19	270-29-59
3029	G7-46	-110731.013	-5580.998			7.050	318-32-53	91-10-34
3028	G7-45	-110725.729	-5585.665			5.302	228-38-50	90-05-57
3027	G7-44	-110729.232	-5589.645			8.852	318-42-51	270-04-01
3020	G7-40	-110722.580	-5595.486			18.451	56-48-00	278-05-09
935	G7-9	-110712.477	-5580.047					

直角座標法面積
353.8356280



面積計算書

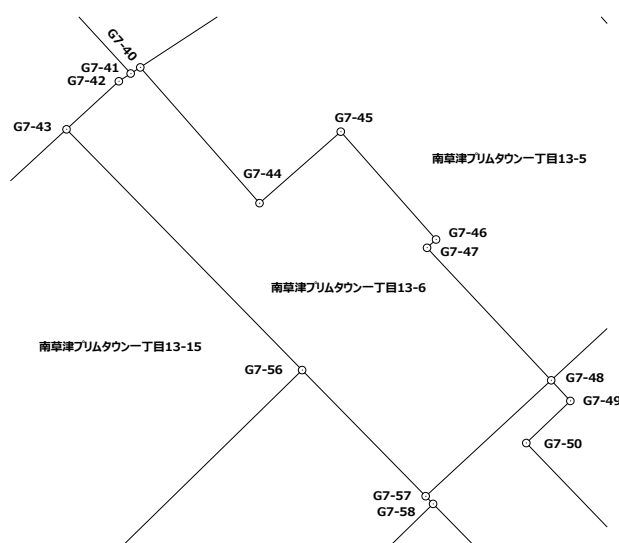
現場名: 南草津プリムタウン土地区画整理事業

地番No	地 番 名
288	南草津プリムタウン一丁目13-6

点番	点 名	X 座 標	Y 座 標	半 径	半 径 回 り	距 離	方 向 角	測 角
3026	G7-48	-110737.910	-5575.357			8.370	227-17-07	270-24-47
3004	G7-57	-110743.588	-5581.507			8.646	315-35-42	268-18-35
3005	G7-56	-110737.411	-5587.557			16.502	315-37-43	180-02-01
3023	G7-43	-110725.615	-5599.097			3.479	47-25-22	271-47-39
3022	G7-42	-110723.261	-5596.535			0.694	56-48-49	189-23-27
3021	G7-41	-110722.881	-5595.954			0.556	57-15-09	180-26-20
3020	G7-40	-110722.580	-5595.486			8.852	138-42-51	261-27-42
3027	G7-44	-110729.232	-5589.645			5.302	48-38-50	89-55-59
3028	G7-45	-110725.729	-5585.665			7.050	138-32-53	269-54-03
3029	G7-46	-110731.013	-5580.998			0.598	227-22-19	268-49-26
3030	G7-47	-110731.418	-5581.438			8.895	136-52-20	89-30-01
3026	G7-48	-110737.910	-5575.357					

直角座標法面積

182.4823070



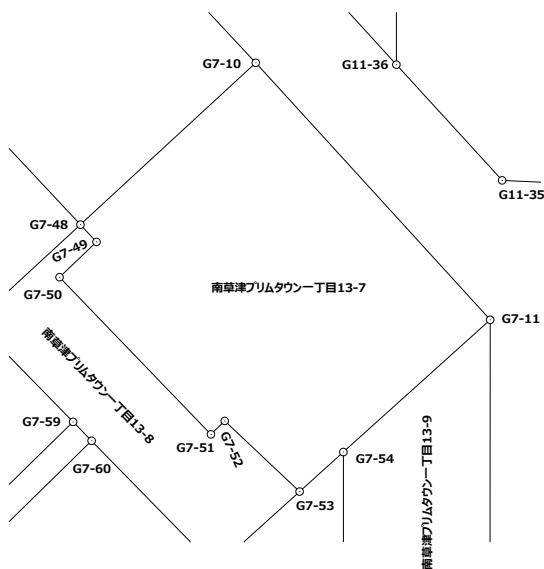
面積計算書

現場名：南草津プリムタウン土地区画整理事業

地番No	地 番 名
289	南草津プリムタウン一丁目13-7

点番	点 名	X 座 標	Y 座 標	半 径	半 径 回 り	距 離	方 向 角	測 角
936	G7-10	-110728.451	-5565.112			20.326	137-38-38	270-21-34
926	G7-11	-110743.471	-5551.418			11.544	227-58-52	270-20-14
2814	G7-54	-110751.198	-5559.994			3.448	227-54-55	179-56-03
3025	G7-53	-110753.509	-5562.553			6.014	313-20-34	265-25-39
3034	G7-52	-110749.381	-5566.927			1.124	225-43-14	92-22-40
3033	G7-51	-110750.166	-5567.732			12.750	316-04-27	270-21-13
3032	G7-50	-110740.983	-5576.577			2.985	46-18-11	270-13-44
3031	G7-49	-110738.921	-5574.419			1.379	317-08-42	90-50-31
3026	G7-48	-110737.910	-5575.357			13.944	47-17-04	270-08-22
936	G7-10	-110728.451	-5565.112					

直角座標法面積
325.5409950



面積計算書

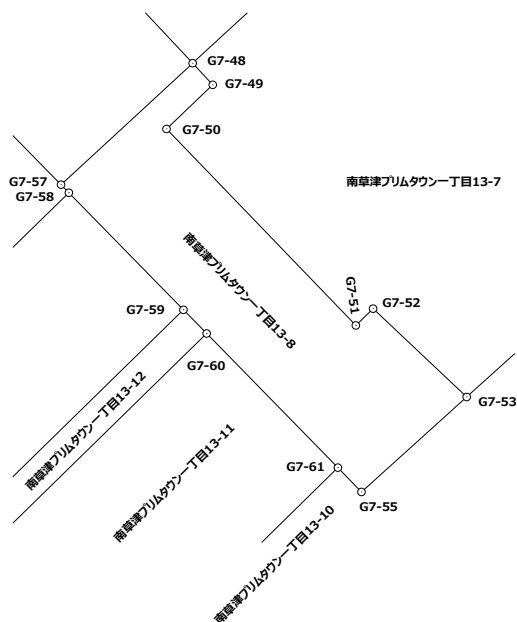
現場名: 南草津プリムタウン土地区画整理事業

地番No	地 番 名
290	南草津プリムタウン一丁目13-8

点番	点 名	X 座 標	Y 座 標	半径	半径回り	距 離	方 向 角	測 角
3026	G7-48	-110737.910	-5575.357			1.379	137-08-42	269-51-35
3031	G7-49	-110738.921	-5574.419			2.985	226-18-11	269-09-29
3032	G7-50	-110740.983	-5576.577			12.750	136-04-27	89-46-16
3033	G7-51	-110750.166	-5567.732			1.124	45-43-14	89-38-47
3034	G7-52	-110749.381	-5566.927			6.014	133-20-34	267-37-20
3025	G7-53	-110753.509	-5562.553			6.624	227-54-45	274-34-11
2815	G7-55	-110757.949	-5567.469			1.584	315-55-15	268-00-30
2787	G7-61	-110756.811	-5568.571			8.771	315-37-58	179-42-43
3001	G7-60	-110750.541	-5574.704			1.549	315-34-32	179-56-34
3002	G7-59	-110749.435	-5575.788			7.655	315-37-09	180-02-37
3003	G7-58	-110743.964	-5581.142			0.524	315-51-02	180-13-53
3004	G7-57	-110743.588	-5581.507			8.370	47-17-07	271-26-05
3026	G7-48	-110737.910	-5575.357					

直角座標法面積

117.9675640



面積計算書

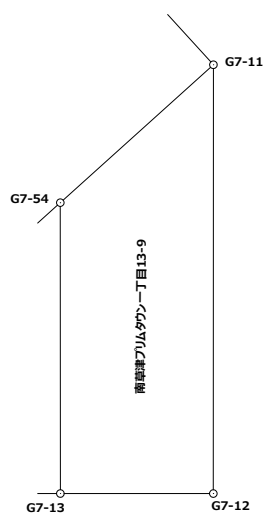
現場名: 南草津プリムタウン土地区画整理事業

地番No	地 番 名
291	南草津プリムタウン一丁目13-9

点番	点 名	X 座 標	Y 座 標	半 径	半 径 回 り	距 離	方 向 角	測 角
926	G7-11	-110743.471	-5551.418			24.023	180-00-52	312-02-00
938	G7-12	-110767.494	-5551.424			8.567	270-00-24	269-59-32
2738	G7-13	-110767.493	-5559.991			16.295	359-59-22	269-58-58
2814	G7-54	-110751.198	-5559.994			11.544	47-58-52	227-59-30
926	G7-11	-110743.471	-5551.418					

直角座標法面積

172.7870740



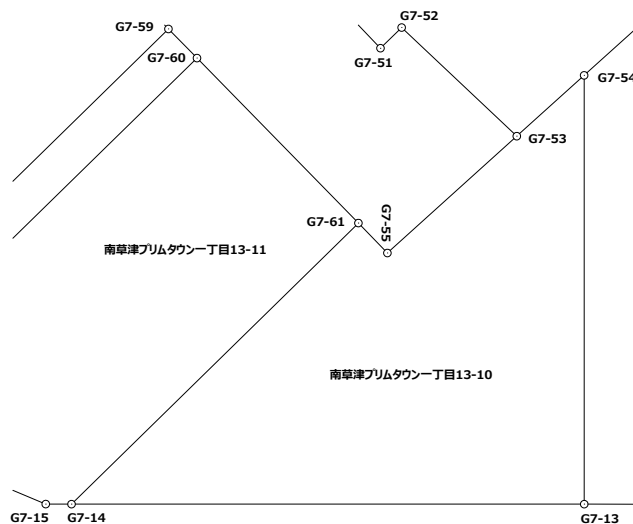
面積計算書

現場名：南草津プリムタウン土地区画整理事業

地番No	地 番 名
292	南草津プリムタウン一丁目13-10

点番	点 名	X 座 標	Y 座 標	半径	半径回り	距 離	方 向 角	測 角
2738	G7-13	-110767.493	-5559.991			19.480	270-00-11	270-00-49
2786	G7-14	-110767.492	-5579.471			15.261	45-34-53	315-34-42
2787	G7-61	-110756.811	-5568.571			1.584	135-55-15	270-20-22
2815	G7-55	-110757.949	-5567.469			6.624	47-54-45	91-59-30
3025	G7-53	-110753.509	-5562.553			3.448	47-54-55	180-00-10
2814	G7-54	-110751.198	-5559.994			16.295	179-59-22	312-04-27
2738	G7-13	-110767.493	-5559.991					

直 角 座 標 法 面 積
165.9553830



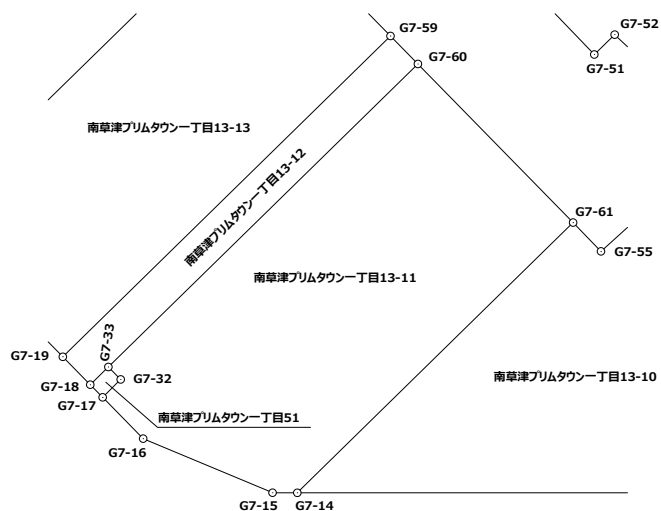
面積計算書

現場名：南草津プリムタウン土地区画整理事業

地番No	地 番 名
293	南草津プリムタウン一丁目13-11

点番	点 名	X 座 標	Y 座 標	半径	半径回り	距 離	方 向 角	測 角
2786	G7-14	-110767.492	-5579.471			0.979	270-07-01	224-32-08
944	G7-15	-110767.490	-5580.450			5.543	292-41-18	202-34-17
945	G7-16	-110765.352	-5585.564			2.287	315-34-01	202-52-43
2788	G7-17	-110763.719	-5587.165			1.005	45-16-56	269-42-55
2789	G7-32	-110763.012	-5586.451			0.693	315-21-03	90-04-07
3024	G7-33	-110762.519	-5586.938			17.121	45-36-21	270-15-18
3001	G7-60	-110750.541	-5574.704			8.771	135-37-58	270-01-37
2787	G7-61	-110756.811	-5568.571			15.261	225-34-53	269-56-55
2786	G7-14	-110767.492	-5579.471					

直角座標法面積
151.0642720



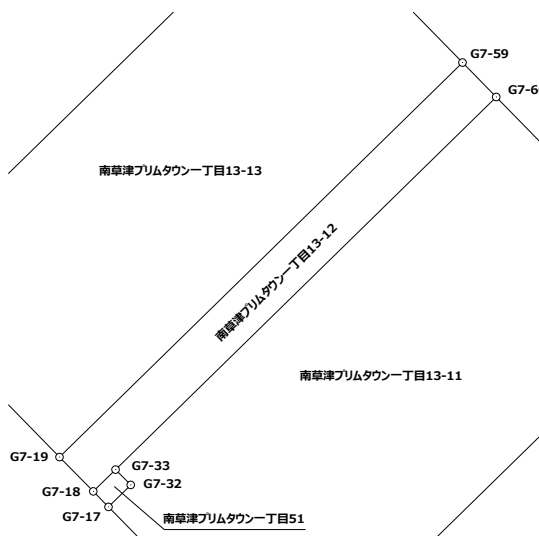
面積計算書

現場名: 南草津プリムタウン土地区画整理事業

地番No	地 番 名
294	南草津プリムタウン一丁目13-12

点番	点 名	X 座 標	Y 座 標	半径	半径回り	距 離	方 向 角	測 角
2790	G7-18	-110763.219	-5587.654			1.547	315-28-17	269-49-26
2791	G7-19	-110762.116	-5588.739			18.126	45-36-13	270-07-56
3002	G7-59	-110749.435	-5575.788			1.549	135-34-32	269-58-19
3001	G7-60	-110750.541	-5574.704			17.121	225-36-21	270-01-49
3024	G7-33	-110762.519	-5586.938			1.001	225-38-51	180-02-30
2790	G7-18	-110763.219	-5587.654					

直 角 座 標 法 面 積
28.0609690



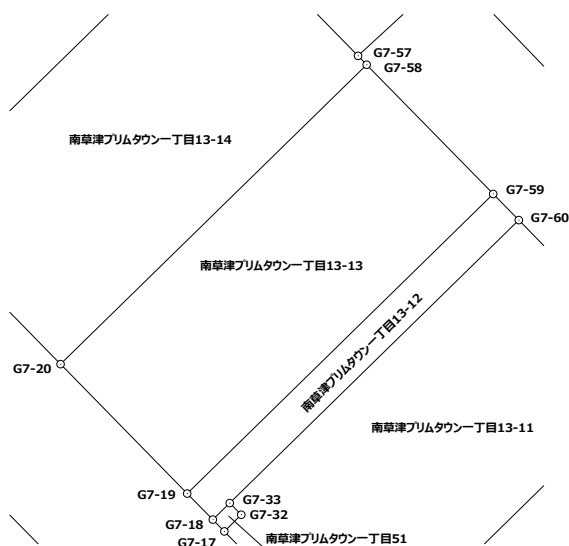
面積計算書

現場名: 南草津プリムタウン土地区画整理事業

地番No	地 番 名
295	南草津プリムタウン一丁目13-13

点番	点 名	X 座 標	Y 座 標	半径	半径回り	距 離	方 向 角	測 角
2791	G7-19	-110762.116	-5588.739			7.664	315-37-26	270-01-13
2792	G7-20	-110756.638	-5594.099			18.125	45-37-57	270-00-31
3003	G7-58	-110743.964	-5581.142			7.655	135-37-09	269-59-12
3002	G7-59	-110749.435	-5575.788			18.126	225-36-13	269-59-04
2791	G7-19	-110762.116	-5588.739					

直 角 座 標 法 面 積
138.8300405



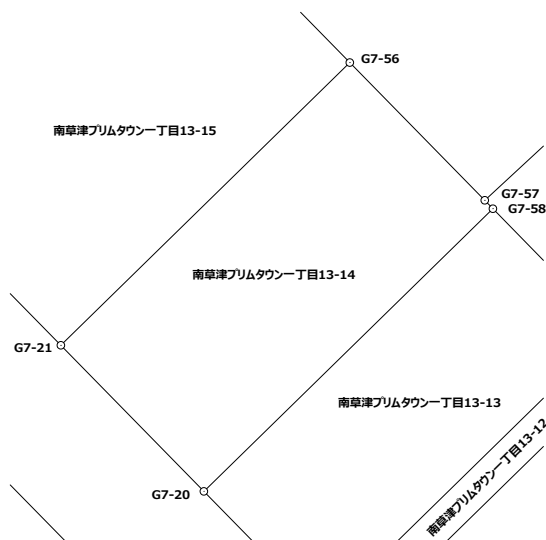
面積計算書

現場名: 南草津プリムタウン土地区画整理事業

地番No	地 番 名
296	南草津プリムタウン一丁目13-14

点番	点 名	X 座 標	Y 座 標	半径	半径回り	距 離	方 向 角	測 角
2792	G7-20	-110756.638	-5594.099			9.165	315-36-36	269-58-39
2797	G7-21	-110750.089	-5600.510			18.125	45-36-53	270-00-17
3005	G7-56	-110737.411	-5587.557			8.646	135-35-42	269-58-49
3004	G7-57	-110743.588	-5581.507			0.524	135-51-02	180-15-20
3003	G7-58	-110743.964	-5581.142			18.125	225-37-57	269-46-55
2792	G7-20	-110756.638	-5594.099					

直 角 座 標 法 面 積
166.1694905



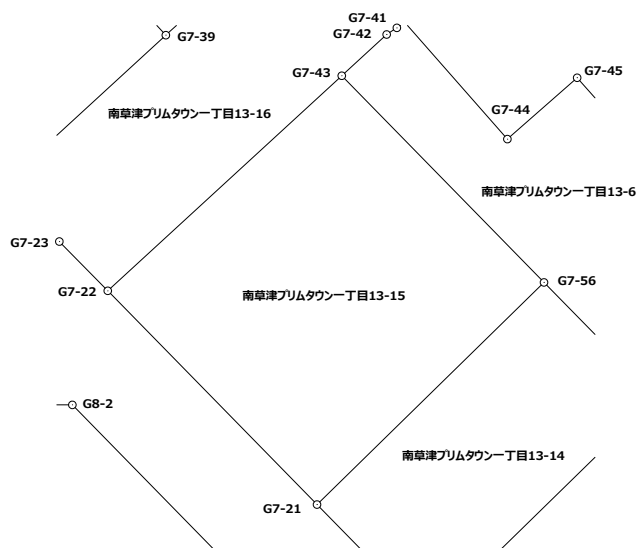
面積計算書

現場名：南草津プリムタウン土地区画整理事業

地番No	地 番 名
297	南草津プリムタウン一丁目13-15

点番	点 名	X 座 標	Y 座 標	半 径	半 径 回 り	距 離	方 向 角	測 角
2797	G7-21	-110750.089	-5600.510			17.071	315-36-44	269-59-51
2798	G7-22	-110737.890	-5612.451			18.138	47-24-39	271-47-55
3023	G7-43	-110725.615	-5599.097			16.502	135-37-43	268-13-04
3005	G7-56	-110737.411	-5587.557			18.125	225-36-53	269-59-10
2797	G7-21	-110750.089	-5600.510					

直 角 座 標 法 面 積
304.2894645



面積計算書

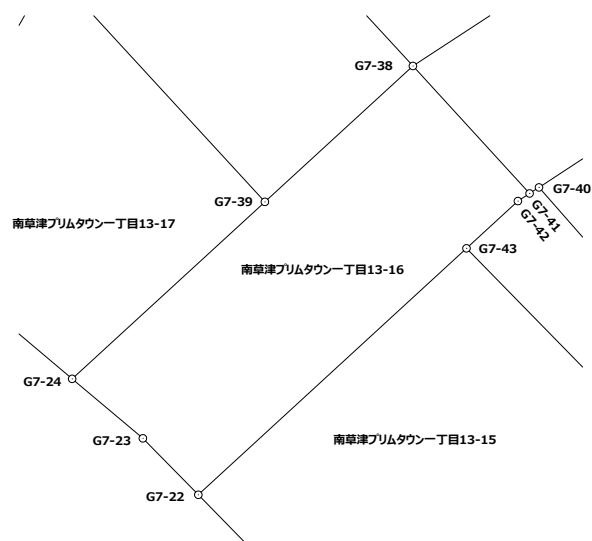
現場名: 南草津プリムタウン土地区画整理事業

地番No	地 番 名
298	南草津プリムタウン一丁目13-16

点番	点 名	X 座 標	Y 座 標	半径	半径回り	距 離	方 向 角	測 角
2798	G7-22	-110737.890	-5612.451			3.941	315-31-28	268-06-49
946	G7-23	-110735.078	-5615.212			4.603	310-04-24	174-32-56
2799	G7-24	-110732.115	-5618.734			13.032	47-26-06	277-21-42
2812	G7-39	-110723.300	-5609.136			10.008	47-26-30	180-00-24
2813	G7-38	-110716.531	-5601.764			8.607	137-32-34	270-06-04
3021	G7-41	-110722.881	-5595.954			0.694	236-48-49	279-16-15
3022	G7-42	-110723.261	-5596.535			3.479	227-25-22	170-36-33
3023	G7-43	-110725.615	-5599.097			18.138	227-24-39	179-59-17
2798	G7-22	-110737.890	-5612.451					

直角座標法面積

191.8509780



面積計算書

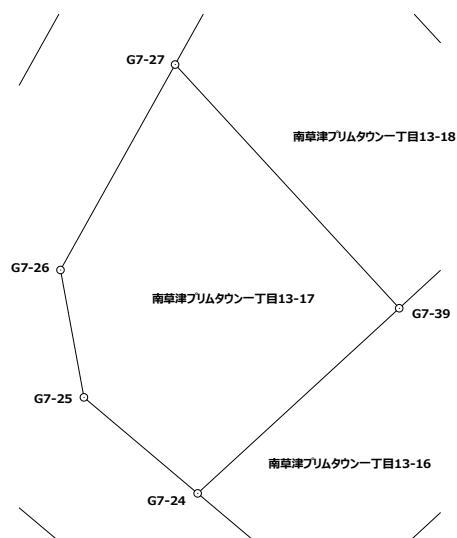
現場名: 南草津プリムタウン土地区画整理事業

地番No	地 番 名
299	南草津プリムタウン一丁目13-17

点番	点 名	X 座 標	Y 座 標	半径	半径回り	距 離	方 向 角	測 角
2799	G7-24	-110732.115	-5618.734			7.087	310-10-30	262-44-24
947	G7-25	-110727.543	-5624.149			6.166	349-35-32	219-25-02
948	G7-26	-110721.478	-5625.263			11.202	29-08-55	219-33-23
2800	G7-27	-110711.695	-5619.807			15.765	137-24-03	288-15-08
2812	G7-39	-110723.300	-5609.136			13.032	227-26-06	270-02-03
2799	G7-24	-110732.115	-5618.734					

直角座標法面積

177.5535505



面積計算書

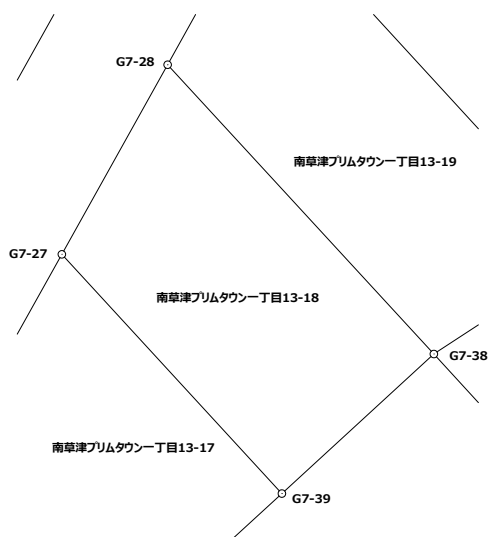
現場名: 南草津プリムタウン土地区画整理事業

地番No	地 番 名
300	南草津プリムタウン一丁目13-18

点番	点 名	X 座 標	Y 座 標	半 径	半 径 回 り	距 離	方 向 角	測 角
2800	G7-27	-110711.695	-5619.807			10.530	29-09-18	251-45-15
2801	G7-28	-110702.499	-5614.677			19.069	137-22-41	288-13-23
2813	G7-38	-110716.531	-5601.764			10.008	227-26-30	270-03-49
2812	G7-39	-110723.300	-5609.136			15.765	317-24-03	269-57-33
2800	G7-27	-110711.695	-5619.807					

直角座標法面積

174.2580835



面積計算書

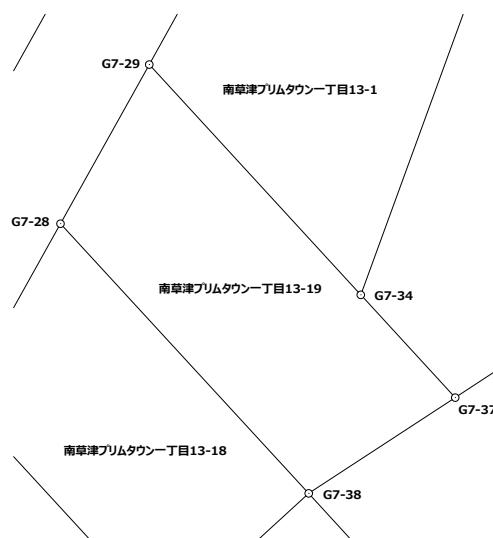
現場名: 南草津プリムタウン土地区画整理事業

地番No	地 番 名
301	南草津プリムタウン丁目13-19

点番	点 名	X 座 標	Y 座 標	半 径	半 径 回 り	距 離	方 向 角	測 角
2801	G7-28	-110702.499	-5614.677			9.482	29-08-19	251-45-38
2802	G7-29	-110694.217	-5610.060			16.271	137-26-09	288-17-50
2806	G7-34	-110706.201	-5599.054			7.262	137-25-39	179-59-30
2807	G7-37	-110711.549	-5594.141			9.107	236-50-00	279-24-21
2813	G7-38	-110716.531	-5601.764			19.069	317-22-41	260-32-41
2801	G7-28	-110702.499	-5614.677					

直角座標法面積

191.5721000



面積計算書

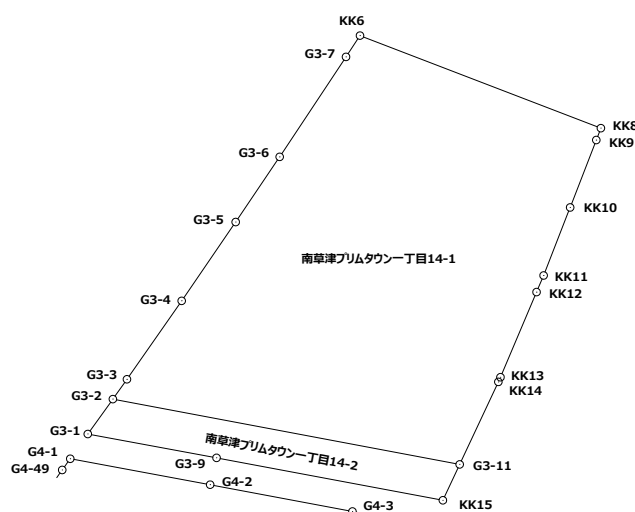
現場名: 南草津プリムタウン土地区画整理事業

地番No	地 番 名
302	南草津プリムタウン一丁目14-1

点番	点 名	X 座 標	Y 座 標	半 径	半 径 回 り	距 離	方 向 角	測 角
3900	KK6	-110621.294	-5612.705			21.576	111-01-11	257-43-58
3893	KK8	-110629.033	-5592.565			1.065	201-11-31	270-10-20
3892	KK9	-110630.026	-5592.950			6.047	201-11-02	179-59-31
3891	KK10	-110635.664	-5595.135			6.106	201-18-42	180-07-40
3887	KK11	-110641.352	-5597.354			1.509	203-00-51	181-42-09
3888	KK12	-110642.741	-5597.944			7.732	202-57-37	179-56-46
3889	KK13	-110649.860	-5600.960			0.428	204-17-20	181-19-43
3890	KK14	-110650.250	-5601.136			7.620	205-06-44	180-49-24
3769	G3-11	-110657.150	-5604.370			29.506	280-39-51	255-33-07
3616	G3-2	-110651.690	-5633.366			2.033	35-24-36	294-44-45
1203	G3-3	-110650.033	-5632.188			7.998	34-53-53	179-29-17
1204	G3-4	-110643.473	-5627.612			7.989	34-25-20	179-31-27
1206	G3-5	-110636.883	-5623.096			6.574	34-00-42	179-35-22
1207	G3-6	-110631.434	-5619.419			10.033	33-33-25	179-32-43
1208	G3-7	-110623.073	-5613.873			2.128	33-17-13	179-43-48
3900	KK6	-110621.294	-5612.705					

直角座標法面積

828.7196210



面積計算書

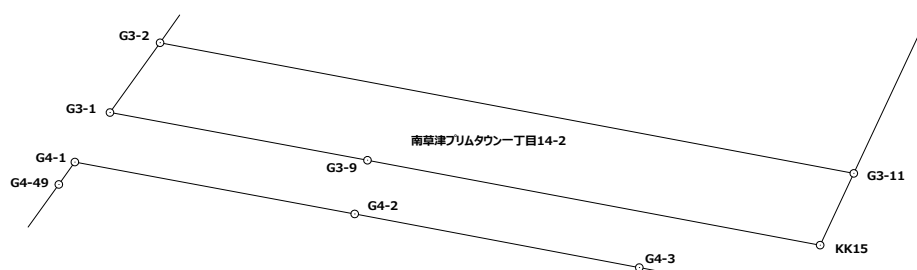
現場名: 南草津プリムタウン土地区画整理事業

地番No	地 番 名
303	南草津プリムタウン一丁目14-2

点番	点 名	X 座 標	Y 座 標	半 径	半 径 回 り	距 離	方 向 角	測 角
3616	G3-2	-110651.690	-5633.366			29.506	100-39-51	244-58-08
3769	G3-11	-110657.150	-5604.370			3.314	205-06-13	284-26-22
3886	KK15	-110660.151	-5605.776			19.251	280-37-35	255-31-22
1202	G3-9	-110656.601	-5624.697			10.947	280-30-00	179-52-25
1205	G3-1	-110654.606	-5635.461			3.591	35-41-43	295-11-43
3616	G3-2	-110651.690	-5633.366					

直角座標法面積

96.2035930



面積計算書

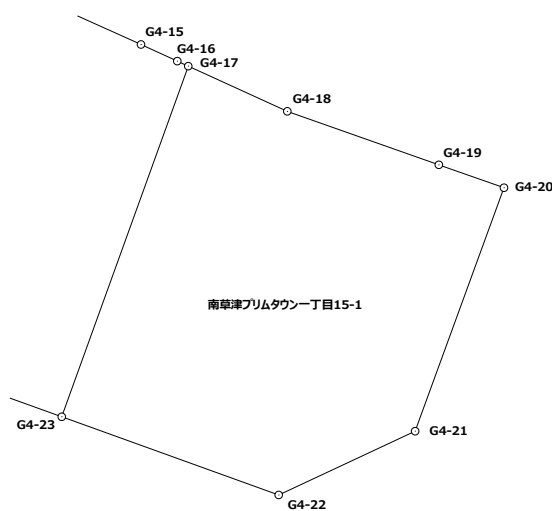
現場名: 南草津プリムタウン土地区画整理事業

地番No	地 番 名
304	南草津プリムタウン一丁目15-1

点番	点 名	X 座 標	Y 座 標	半 径	半 径 回 り	距 離	方 向 角	測 角
1241	G4-20	-110675.724	-5566.654			9.757	200-02-36	270-40-27
1140	G4-21	-110684.890	-5569.998			5.669	244-56-25	224-53-49
1141	G4-22	-110687.291	-5575.133			8.681	289-49-53	224-53-28
3331	G4-23	-110684.346	-5583.299			14.030	19-50-10	270-00-17
3619	G4-17	-110671.148	-5578.538			4.098	114-31-34	274-41-24
1239	G4-18	-110672.849	-5574.810			6.049	109-26-18	174-54-44
1240	G4-19	-110674.862	-5569.106			2.599	109-22-09	179-55-51
1241	G4-20	-110675.724	-5566.654					

直角座標法面積

166.9611135



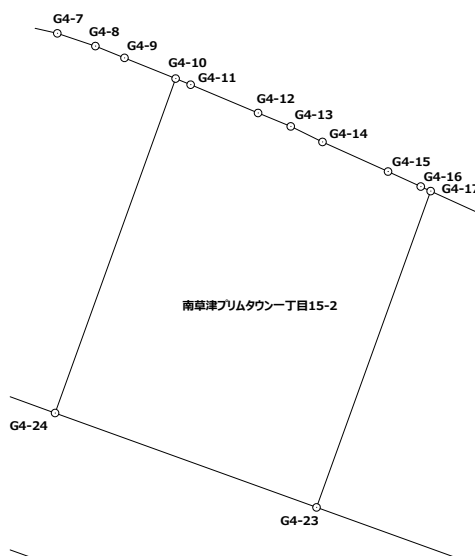
面積計算書

現場名: 南草津プリムタウン土地区画整理事業

地番No	地 番 名
305	南草津プリムタウン一丁目15-2

点番	点 名	X 座 標	Y 座 標	半 径	半 径 回 り	距 離	方 向 角	測 角
3331	G4-23	-110684.346	-5583.299			11.597	289-51-02	270-00-52
3321	G4-24	-110680.408	-5594.207			14.834	19-49-04	269-58-02
3618	G4-10	-110666.453	-5589.178			0.676	112-09-48	272-20-44
1233	G4-11	-110666.708	-5588.552			3.052	112-46-02	180-36-14
1234	G4-12	-110667.889	-5585.738			1.474	112-20-09	179-34-07
1235	G4-13	-110668.449	-5584.375			1.474	116-04-42	183-44-33
1236	G4-14	-110669.097	-5583.051			3.000	114-18-35	178-13-53
1237	G4-15	-110670.332	-5580.317			1.503	114-37-14	180-18-39
1238	G4-16	-110670.958	-5578.951			0.455	114-42-17	180-05-03
3619	G4-17	-110671.148	-5578.538			14.030	199-50-10	265-07-53
3331	G4-23	-110684.346	-5583.299					

直 角 座 標 法 面 積
167.9672255



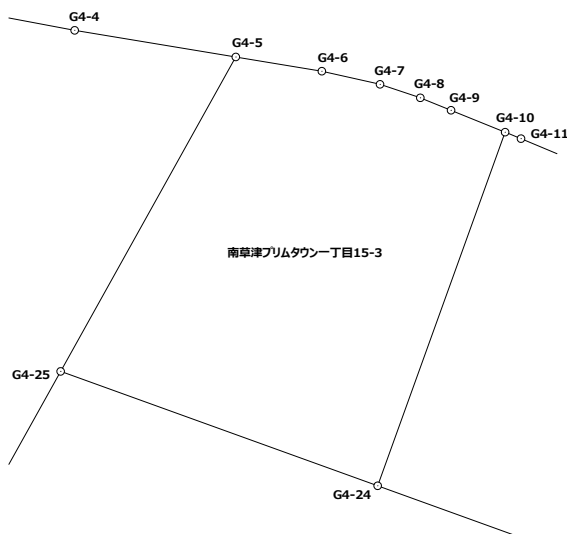
面積計算書

現場名: 南草津プリムタウン土地区画整理事業

地番No	地 番 名
306	南草津プリムタウン一丁目15-3

点番	点 名	X 座 標	Y 座 標	半径	半径回り	距 離	方 向 角	測 角
3321	G4-24	-110680.408	-5594.207			13.299	289-50-28	270-01-24
1139	G4-25	-110675.894	-5606.717			14.204	29-07-06	279-16-38
3617	G4-5	-110663.485	-5599.805			3.441	99-23-58	250-16-52
1210	G4-6	-110664.047	-5596.410			2.354	102-42-49	183-18-51
1211	G4-7	-110664.565	-5594.114			1.676	108-30-38	185-47-49
1231	G4-8	-110665.097	-5592.525			1.309	112-04-40	183-34-02
1232	G4-9	-110665.589	-5591.312			2.302	112-02-30	179-57-50
3618	G4-10	-110666.453	-5589.178			14.834	199-49-04	267-46-34
3321	G4-24	-110680.408	-5594.207					

直 角 座 標 法 面 積
177.9586925



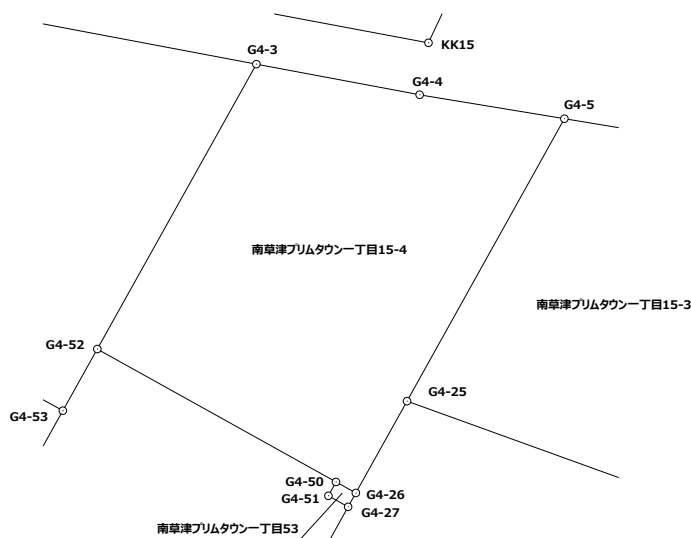
面積計算書

現場名：南草津プリムタウン土地区画整理事業

地番No	地 番 名
307	南草津プリムタウン丁目15-4

点番	点 名	X 座 標	Y 座 標	半径	半径回り	距 離	方 向 角	測 角
1139	G4-25	-110675.894	-5606.717			4.619	209-08-25	180-01-19
3322	G4-26	-110679.928	-5608.966			0.997	299-01-56	269-53-31
3325	G4-50	-110679.444	-5609.838			12.000	299-07-34	180-05-38
3326	G4-52	-110673.603	-5620.321			14.332	29-10-22	270-02-48
3541	G4-3	-110661.089	-5613.335			7.297	100-37-18	251-26-56
1209	G4-4	-110662.434	-5606.163			6.444	99-23-11	178-45-53
3617	G4-5	-110663.485	-5599.805			14.204	209-07-06	289-43-55
1139	G4-25	-110675.894	-5606.717					

直 角 座 標 法 面 積
214.8685705



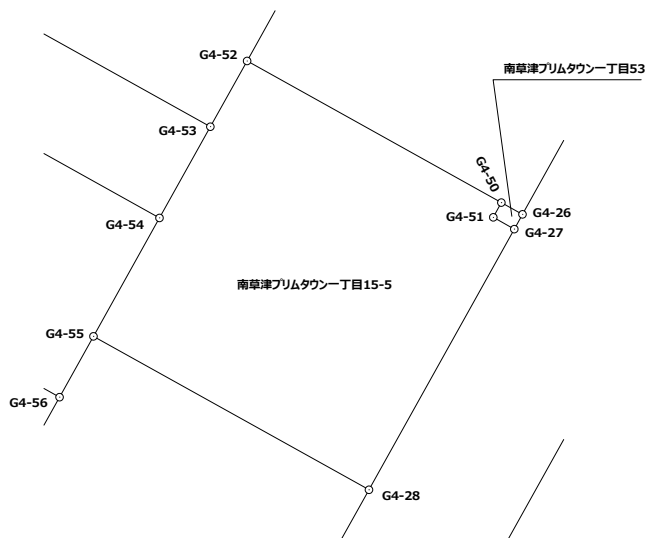
面積計算書

現場名: 南草津プリムタウン土地区画整理事業

地番No	地 番 名
308	南草津プリムタウン一丁目15-5

点番	点 名	X 座 標	Y 座 標	半径	半径回り	距 離	方 向 角	測 角
3323	G4-27	-110680.538	-5609.305			12.305	209-08-23	269-45-36
3324	G4-28	-110691.286	-5615.297			13.002	299-07-05	269-58-42
3328	G4-55	-110684.959	-5626.656			5.591	29-08-46	270-01-41
3768	G4-54	-110680.076	-5623.933			4.307	29-08-10	179-59-24
3327	G4-53	-110676.314	-5621.836			3.106	29-11-53	180-03-43
3326	G4-52	-110673.603	-5620.321			12.000	119-07-34	269-55-41
3325	G4-50	-110679.444	-5609.838			0.692	208-40-36	269-33-02
3329	G4-51	-110680.051	-5610.170			0.993	119-22-47	90-42-11
3323	G4-27	-110680.538	-5609.305					

直角座標法面積
168.3615635



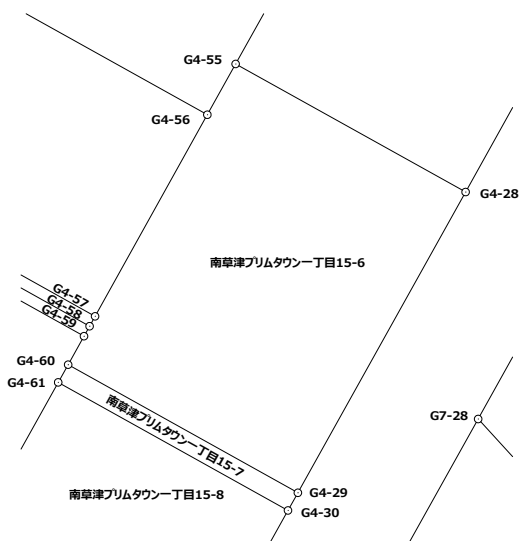
面積計算書

現場名：南草津プリムタウン土地区画整理事業

地番No	地 番 名
309	南草津プリムタウン一丁目15-6

点番	点 名	X 座 標	Y 座 標	半径	半径回り	距 離	方 向 角	測 角
3324	G4-28	-110691.286	-5615.297			17.011	209-08-46	270-01-41
3316	G4-29	-110706.143	-5623.582			12.992	299-08-51	270-00-05
3338	G4-60	-110699.815	-5634.929			1.610	29-05-46	269-56-55
3337	G4-59	-110698.408	-5634.146			0.565	29-14-30	180-08-44
3336	G4-58	-110697.915	-5633.870			0.560	29-05-04	179-50-34
3335	G4-57	-110697.426	-5633.598			11.399	29-06-30	180-01-26
3330	G4-56	-110687.467	-5628.053			2.871	29-07-07	180-00-37
3328	G4-55	-110684.959	-5626.656			13.002	119-07-05	269-59-58
3324	G4-28	-110691.286	-5615.297					

直 角 座 標 法 面 積
221.0502100



面積計算書

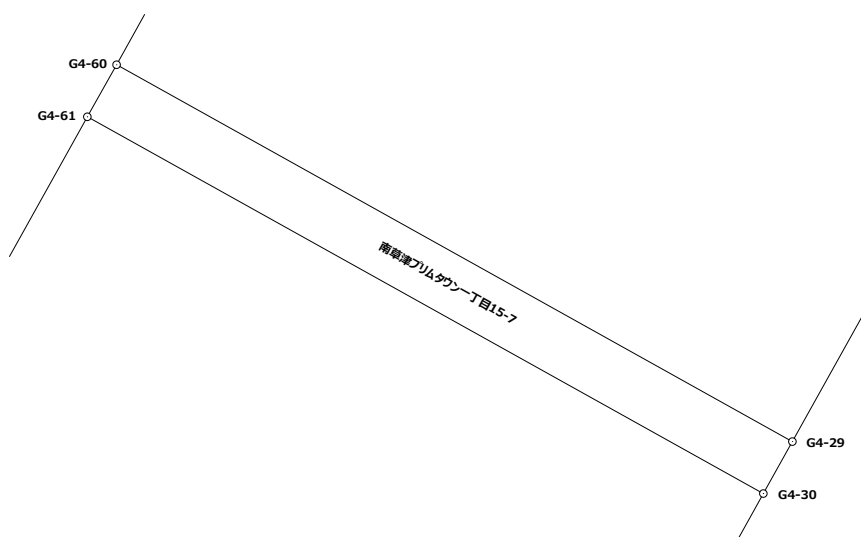
現場名: 南草津プリムタウン土地区画整理事業

地番No	地 番 名
310	南草津プリムタウン一丁目15-7

点番	点 名	X 座 標	Y 座 標	半 径	半 径 回 り	距 離	方 向 角	測 角
3316	G4-29	-110706.143	-5623.582			1.000	209-12-17	270-03-26
3317	G4-30	-110707.016	-5624.070			12.994	299-08-14	269-55-57
3339	G4-61	-110700.689	-5635.420			1.002	29-19-36	270-11-22
3338	G4-60	-110699.815	-5634.929			12.992	119-08-51	269-49-15
3316	G4-29	-110706.143	-5623.582					

直角座標法面積

13.0102260



面積計算書

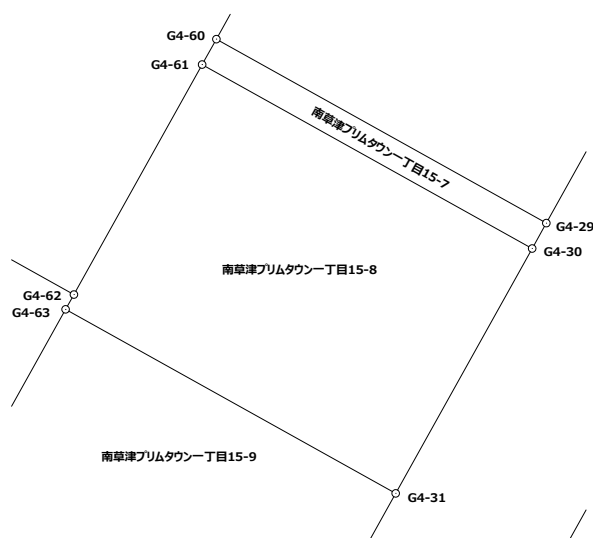
現場名: 南草津プリムタウン土地区画整理事業

地番No	地 番 名
311	南草津プリムタウン一丁目15-8

点番	点 名	X 座 標	Y 座 標	半径	半径回り	距 離	方 向 角	測 角
3317	G4-30	-110707.016	-5624.070			9.641	209-07-40	269-59-26
3318	G4-31	-110715.438	-5628.763			12.997	299-08-26	270-00-46
3320	G4-63	-110709.109	-5640.115			0.584	29-24-59	270-16-33
3340	G4-62	-110708.600	-5639.828			9.056	29-07-35	179-42-36
3339	G4-61	-110700.689	-5635.420			12.994	119-08-14	270-00-39
3317	G4-30	-110707.016	-5624.070					

直角座標法面積

125.2770105



面積計算書

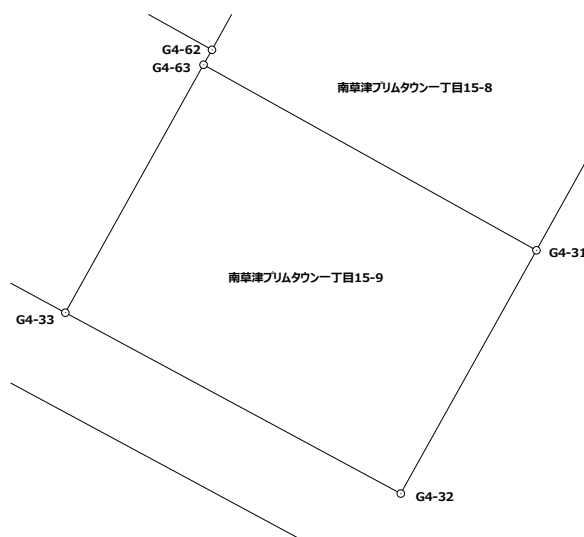
現場名：南草津プリムタウン土地区画整理事業

地番No	地 番 名
312	南草津プリムタウン一丁目15-9

点番	点 名	X 座 標	Y 座 標	半径	半径回り	距 離	方 向 角	測 角
3318	G4-31	-110715.438	-5628.763			9.500	209-08-20	269-59-54
1138	G4-32	-110723.736	-5633.389			12.999	298-20-15	269-11-55
3319	G4-33	-110717.566	-5644.830			9.683	29-08-27	270-48-12
3320	G4-63	-110709.109	-5640.115			12.997	119-08-26	269-59-59
3318	G4-31	-110715.438	-5628.763					

直角座標法面積

124.6624685



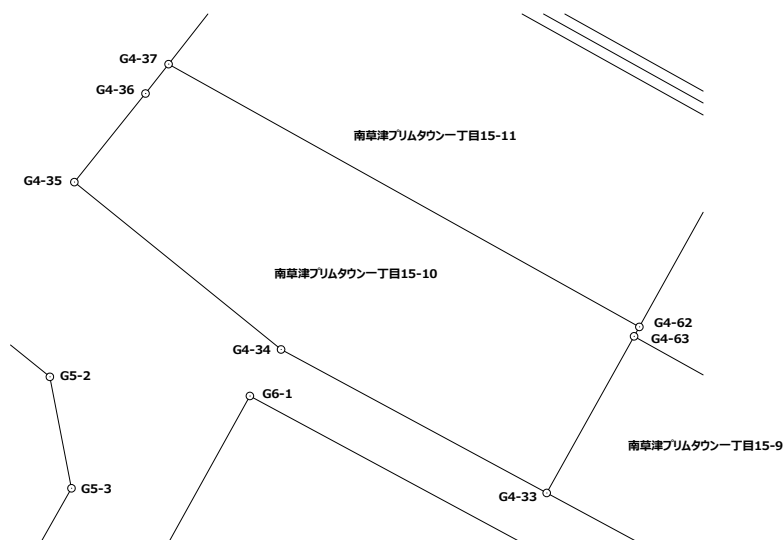
面積計算書

現場名：南草津プリムタウン土地区画整理事業

地番No	地 番 名
313	南草津プリムタウン一丁目15-10

点番	点 名	X 座 標	Y 座 標	半径	半径回り	距 離	方 向 角	測 角
3319	G4-33	-110717.566	-5644.830			16.300	298-22-52	269-14-25
1287	G4-34	-110709.818	-5659.171			14.357	308-59-54	190-37-02
1286	G4-35	-110700.783	-5670.329			6.135	38-45-11	269-45-17
1199	G4-36	-110695.999	-5666.489			2.016	38-08-57	179-23-46
3542	G4-37	-110694.414	-5665.244			29.107	119-10-05	261-01-08
3340	G4-62	-110708.600	-5639.828			0.584	209-24-59	270-14-54
3320	G4-63	-110709.109	-5640.115			9.683	209-08-27	179-43-28
3319	G4-33	-110717.566	-5644.830					

直 角 座 標 法 面 積
294.7720605



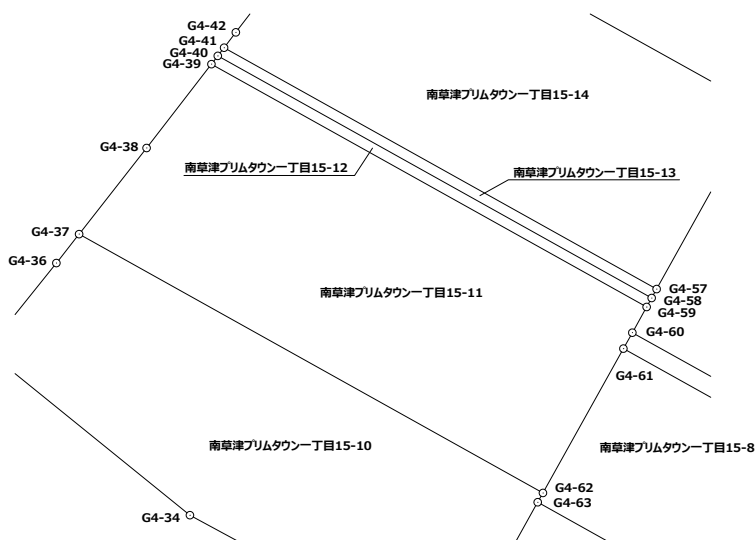
面積計算書

現場名：南草津プリムタウン土地区画整理事業

地番No	地 番 名
314	南草津プリムタウン一丁目15-11

点番	点 名	X 座 標	Y 座 標	半径	半径回り	距 離	方 向 角	測 角
3542	G4-37	-110694.414	-5665.244			5.997	38-04-19	278-54-14
1200	G4-38	-110689.693	-5661.546			5.808	37-43-34	179-39-15
3543	G4-39	-110685.099	-5657.992			27.309	119-10-01	261-26-27
3337	G4-59	-110698.408	-5634.146			1.610	209-05-46	269-55-45
3338	G4-60	-110699.815	-5634.929			1.002	209-19-36	180-13-50
3339	G4-61	-110700.689	-5635.420			9.056	209-07-35	179-47-59
3340	G4-62	-110708.600	-5639.828			29.107	299-10-05	270-02-30
3542	G4-37	-110694.414	-5665.244					

直 角 座 標 法 面 積
329.0297165



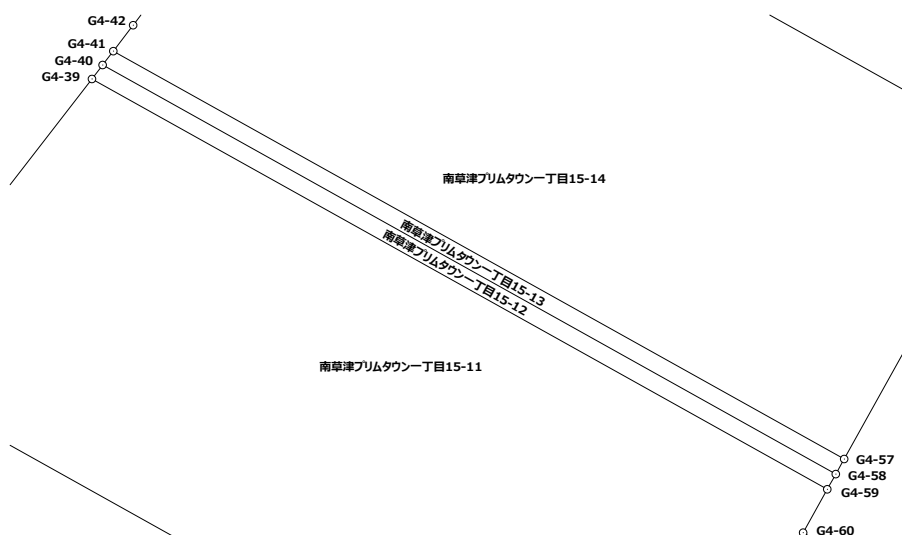
面積計算書

現場名：南草津プリムタウン土地区画整理事業

地番No	地 番 名
315	南草津プリムタウン一丁目15-12

点番	点 名	X 座 標	Y 座 標	半径	半径回り	距 離	方 向 角	測 角
3543	G4-39	-110685.099	-5657.992			0.570	37-22-21	278-12-20
3544	G4-40	-110684.646	-5657.646			27.228	119-09-55	261-47-34
3336	G4-58	-110697.915	-5633.870			0.565	209-14-30	270-04-35
3337	G4-59	-110698.408	-5634.146			27.309	299-10-01	269-55-31
3543	G4-39	-110685.099	-5657.992					

直 角 座 標 法 面 積
15.3954820



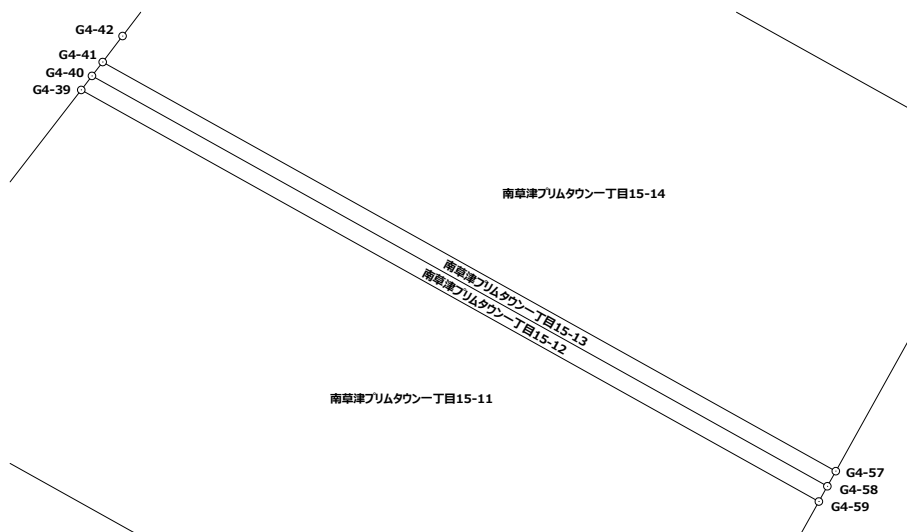
面積計算書

現場名：南草津プリムタウン土地区画整理事業

地番No	地 番 名
316	南草津プリムタウン一丁目15-13

点番	点 名	X 座 標	Y 座 標	半径	半径回り	距 離	方 向 角	測 角
3544	G4-40	-110684.646	-5657.646			0.567	37-41-52	278-31-57
3545	G4-41	-110684.197	-5657.299			27.143	119-10-07	261-28-15
3335	G4-57	-110697.426	-5633.598			0.560	209-05-04	269-54-57
3336	G4-58	-110697.915	-5633.870			27.228	299-09-55	270-04-51
3544	G4-40	-110684.646	-5657.646					

直 角 座 標 法 面 積
15.2339220



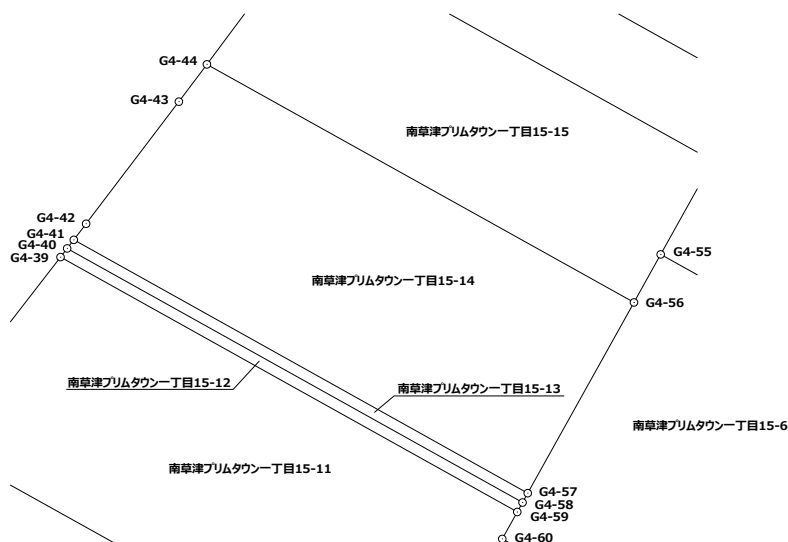
面積計算書

現場名：南草津プリムタウン土地区画整理事業

地番No	地 番 名
317	南草津プリムタウン丁目15-14

点番	点 名	X 座 標	Y 座 標	半径	半径回り	距 離	方 向 角	測 角
3545	G4-41	-110684.197	-5657.299			1.059	37-24-01	278-13-54
1201	G4-42	-110683.356	-5656.656			8.007	37-13-29	179-49-28
1190	G4-43	-110676.980	-5651.812			2.436	36-56-26	179-42-57
3538	G4-44	-110675.033	-5650.348			25.528	119-08-55	262-12-29
3330	G4-56	-110687.467	-5628.053			11.399	209-06-30	269-57-35
3335	G4-57	-110697.426	-5633.598			27.143	299-10-07	270-03-37
3545	G4-41	-110684.197	-5657.299					

直 角 座 標 法 面 積
299.9948565



面積計算書

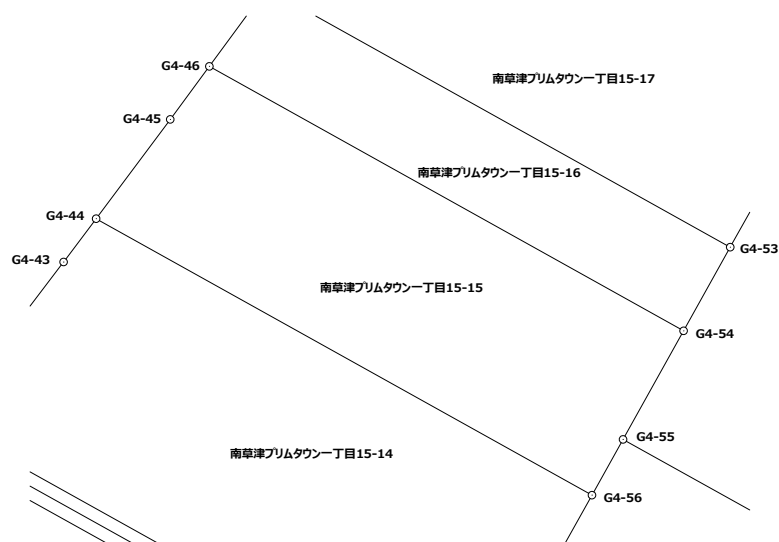
現場名: 南草津プリムタウン土地区画整理事業

地番No	地 番 名
318	南草津プリムタウン一丁目15-15

点番	点 名	X 座 標	Y 座 標	半径	半径回り	距 離	方 向 角	測 角
3538	G4-44	-110675.033	-5650.348			5.571	36-43-56	277-35-01
1191	G4-45	-110670.568	-5647.016			2.964	36-23-54	179-39-58
3539	G4-46	-110668.182	-5645.257			24.417	119-09-06	262-45-12
3768	G4-54	-110680.076	-5623.933			5.591	209-08-46	269-59-40
3328	G4-55	-110684.959	-5626.656			2.871	209-07-07	179-58-21
3330	G4-56	-110687.467	-5628.053			25.528	299-08-55	270-01-48
3538	G4-44	-110675.033	-5650.348					

直角座標法面積

211.2747765



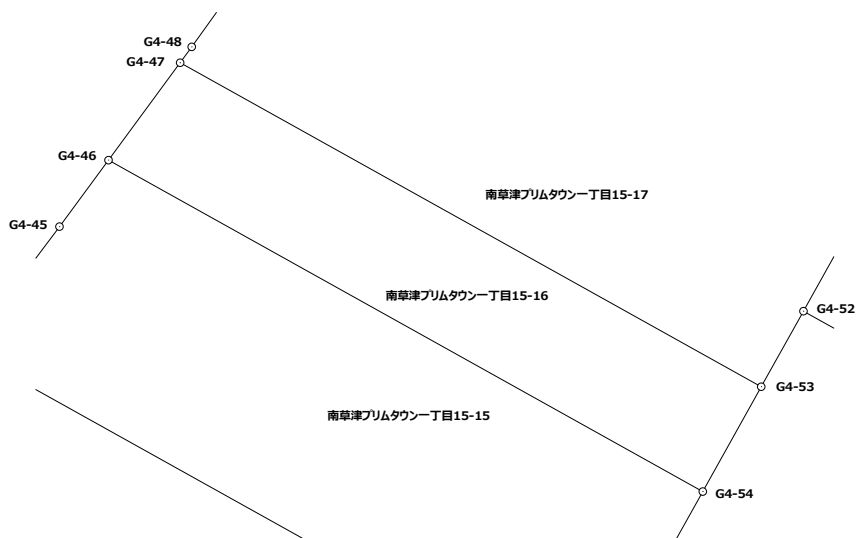
面積計算書

現場名：南草津プリムタウン土地区画整理事業

地番No	地 番 名
319	南草津プリムタウン一丁目15-16

点番	点 名	X 座 標	Y 座 標	半径	半径回り	距 離	方 向 角	測 角
3539	G4-46	-110668.182	-5645.257			4.338	36-19-42	277-10-36
3540	G4-47	-110664.687	-5642.687			23.874	119-08-42	262-49-00
3327	G4-53	-110676.314	-5621.836			4.307	209-08-10	269-59-28
3768	G4-54	-110680.076	-5623.933			24.417	299-09-06	270-00-56
3539	G4-46	-110668.182	-5645.257					

直 角 座 標 法 面 積
103.9591205



面積計算書

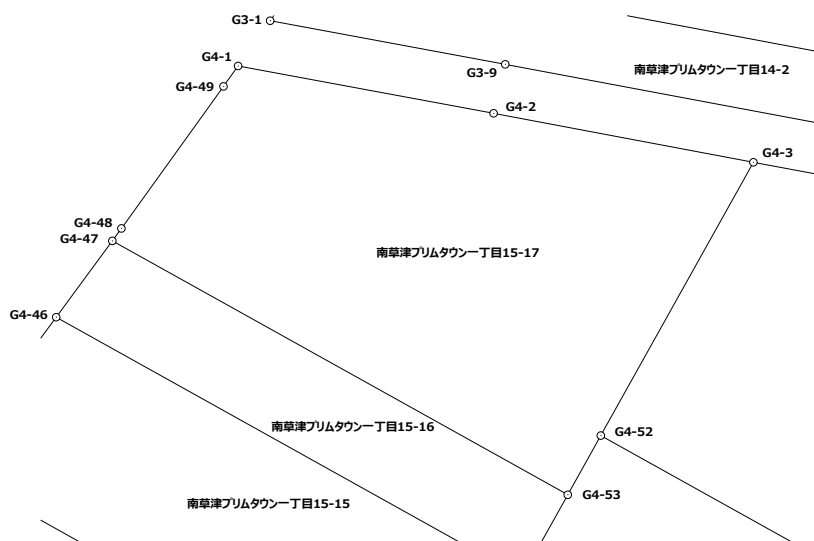
現場名: 南草津プリムタウン土地区画整理事業

地番No	地 番 名
320	南草津プリムタウン丁目15-17

点番	点 名	X 座 標	Y 座 標	半径	半径回り	距 離	方 向 角	測 角
3540	G4-47	-110664.687	-5642.687			0.706	36-07-22	276-58-40
1192	G4-48	-110664.117	-5642.271			8.009	35-41-47	179-34-25
1193	G4-49	-110657.613	-5637.598			1.151	35-35-44	179-53-57
1194	G4-1	-110656.677	-5636.928			11.896	100-30-19	244-54-35
1195	G4-2	-110658.846	-5625.231			12.106	100-40-40	180-10-21
3541	G4-3	-110661.089	-5613.335			14.332	209-10-22	288-29-42
3326	G4-52	-110673.603	-5620.321			3.106	209-11-53	180-01-31
3327	G4-53	-110676.314	-5621.836			23.874	299-08-42	269-56-49
3540	G4-47	-110664.687	-5642.687					

直角座標法面積

315.5370365



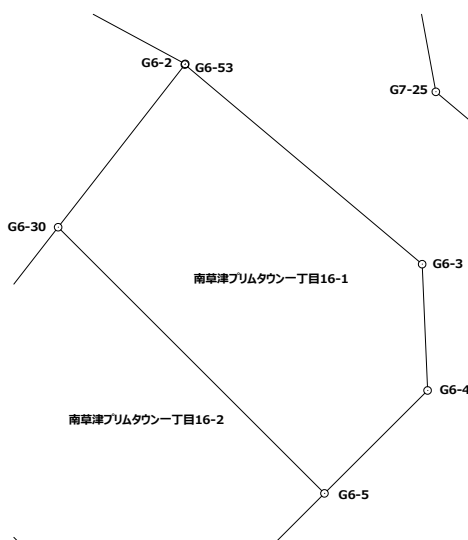
面積計算書

現場名: 南草津プリムタウン土地区画整理事業

地番No	地 番 名
321	南草津プリムタウン一丁目16-1

点番	点 名	X 座 標	Y 座 標	半径	半径回り	距 離	方 向 角	測 角
1135	G6-53	-110726.378	-5634.871			13.249	130-04-15	272-09-46
1136	G6-3	-110734.907	-5624.732			5.400	177-32-16	227-28-01
1137	G6-4	-110740.302	-5624.500			6.225	225-03-54	227-31-38
3332	G6-5	-110744.699	-5628.907			16.085	314-59-15	269-55-21
3334	G6-30	-110733.328	-5640.283			8.809	37-54-29	262-55-14
1135	G6-53	-110726.378	-5634.871					

直 角 座 標 法 面 積
150.1442920



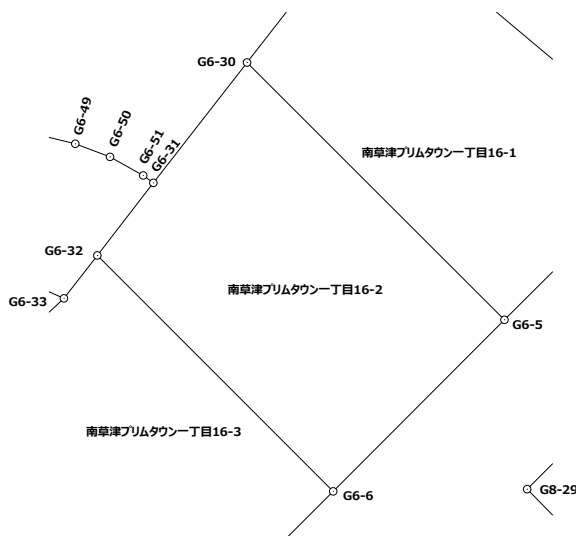
面積計算書

現場名: 南草津プリムタウン土地区画整理事業

地番No	地 番 名
322	南草津プリムタウン一丁目16-2

点番	点 名	X 座 標	Y 座 標	半径	半径回り	距 離	方 向 角	測 角
3332	G6-5	-110744.699	-5628.907			10.713	224-56-22	269-57-07
3333	G6-6	-110752.282	-5636.474			14.745	315-00-49	270-04-27
3342	G6-32	-110741.853	-5646.898			4.052	37-40-13	262-39-24
3341	G6-31	-110738.646	-5644.422			6.739	37-53-37	180-13-24
3334	G6-30	-110733.328	-5640.283			16.085	134-59-15	277-05-38
3332	G6-5	-110744.699	-5628.907					

直 角 座 標 法 面 積
165.1337025



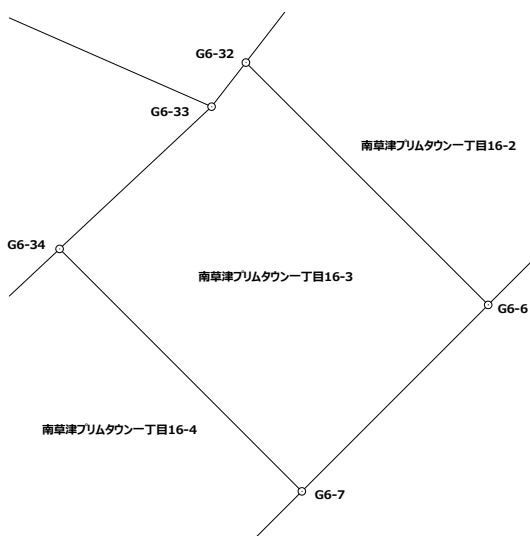
面積計算書

現場名：南草津プリムタウン土地区画整理事業

地番No	地 番 名
323	南草津プリムタウン丁目16-3

点番	点 名	X 座 標	Y 座 標	半径	半径回り	距 離	方 向 角	測 角
3333	G6-6	-110752.282	-5636.474			11.343	224-58-04	269-57-15
3345	G6-7	-110760.307	-5644.490			14.749	315-01-19	270-03-15
3344	G6-34	-110749.874	-5654.915			8.960	46-53-26	271-52-07
3343	G6-33	-110743.751	-5648.374			2.404	37-52-15	170-58-49
3342	G6-32	-110741.853	-5646.898			14.745	135-00-49	277-08-34
3333	G6-6	-110752.282	-5636.474					

直 角 座 標 法 面 積
165.5672400



面積計算書

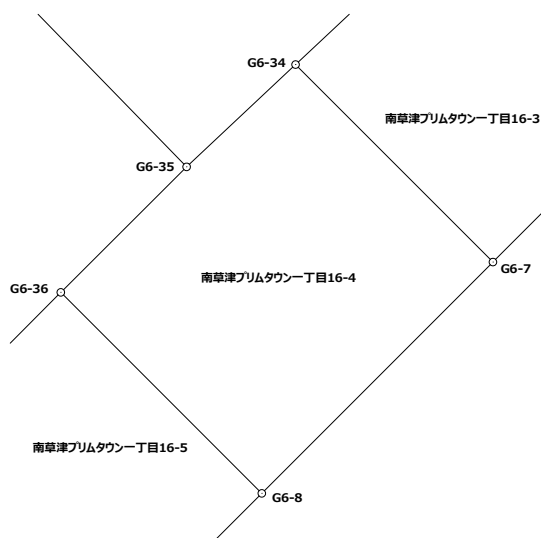
現場名: 南草津プリムタウン土地区画整理事業

地番No	地 番 名
324	南草津プリムタウン一丁目16-4

点番	点 名	X 座 標	Y 座 標	半 径	半 径 回 り	距 離	方 向 角	測 角
3345	G6-7	-110760.307	-5644.490			17.271	224-58-27	269-57-08
3350	G6-8	-110772.525	-5656.697			15.015	315-00-19	270-01-52
3349	G6-36	-110761.907	-5667.313			9.386	45-04-09	270-03-50
3348	G6-35	-110755.278	-5660.668			7.893	46-47-30	181-43-21
3344	G6-34	-110749.874	-5654.915			14.749	135-01-19	268-13-49
3345	G6-7	-110760.307	-5644.490					

直角座標法面積

258.1698150



面積計算書

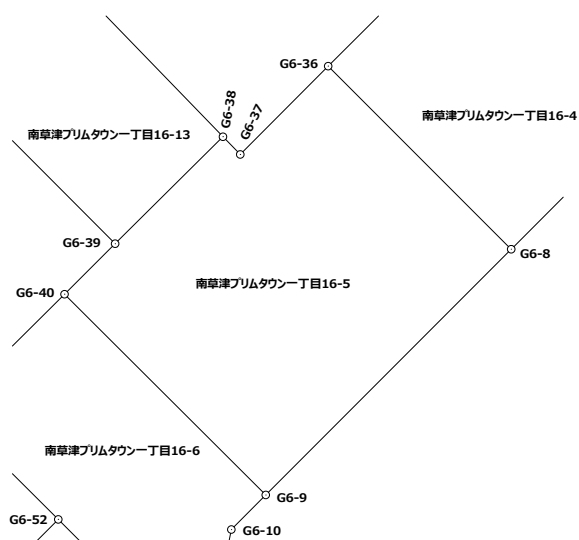
現場名: 南草津プリムタウン土地区画整理事業

地番No	地 番 名
325	南草津プリムタウン丁目16-5

点番	点 名	X 座 標	Y 座 標	半径	半径回り	距 離	方 向 角	測 角
3350	G6-8	-110772.525	-5656.697			20.145	224-57-42	269-57-23
3346	G6-9	-110786.779	-5670.932			16.486	314-56-19	269-58-37
3351	G6-40	-110775.134	-5682.602			4.147	45-04-06	270-07-47
3361	G6-39	-110772.205	-5679.666			8.808	45-13-15	180-09-09
3360	G6-38	-110766.001	-5673.414			1.436	135-40-38	270-27-23
3359	G6-37	-110767.028	-5672.411			7.226	44-52-16	89-11-38
3349	G6-36	-110761.907	-5667.313			15.015	135-00-19	270-08-03
3350	G6-8	-110772.525	-5656.697					

直角座標法面積

321.3485525



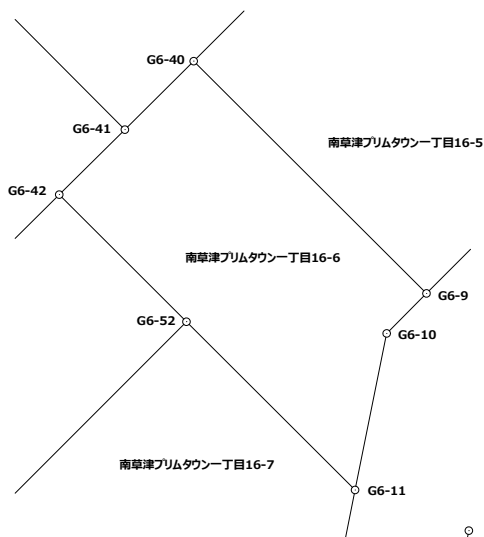
面積計算書

現場名：南草津プリムタウン土地区画整理事業

地番No	地 番 名
326	南草津プリムタウン一丁目16-6

点番	点 名	X 座 標	Y 座 標	半 径	半 径 回 り	距 離	方 向 角	測 角
3346	G6-9	-110786.779	-5670.932			2.829	224-52-16	269-55-57
1142	G6-10	-110788.784	-5672.928			8.007	191-24-34	146-32-18
3347	G6-11	-110796.633	-5674.512			11.942	314-56-32	303-31-58
3352	G6-52	-110788.197	-5682.965			9.015	314-59-11	180-02-39
3353	G6-42	-110781.824	-5689.341			4.629	45-17-20	270-18-09
3358	G6-41	-110778.567	-5686.051			4.866	45-08-00	179-50-40
3351	G6-40	-110775.134	-5682.602			16.486	134-56-19	269-48-19
3346	G6-9	-110786.779	-5670.932					

直 角 座 標 法 面 積
171.6101565



面積計算書

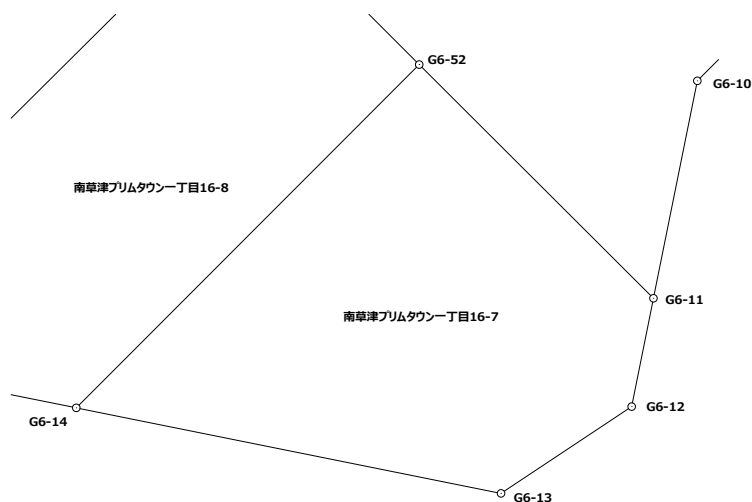
現場名: 南草津プリムタウン土地区画整理事業

地番No	地 番 名
327	南草津プリムタウン一丁目16-7

点番	点 名	X 座 標	Y 座 標	半 径	半 径 回 り	距 離	方 向 角	測 角
3347	G6-11	-110796.633	-5674.512			3.987	191-21-18	236-24-46
1143	G6-12	-110800.542	-5675.297			5.660	236-24-19	225-03-01
1144	G6-13	-110803.674	-5680.012			15.636	281-23-13	224-58-54
3354	G6-14	-110800.587	-5695.340			17.512	44-57-55	303-34-42
3352	G6-52	-110788.197	-5682.965			11.942	134-56-32	269-58-37
3347	G6-11	-110796.633	-5674.512					

直角座標法面積

175.0017165



面積計算書

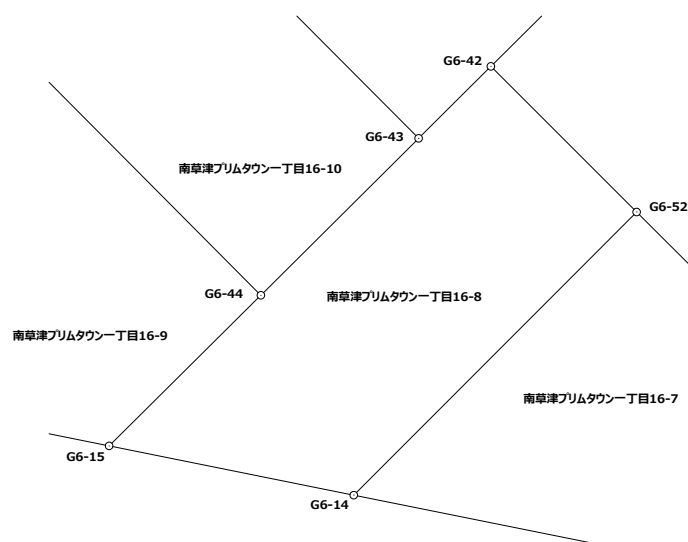
現場名: 南草津プリムタウン土地区画整理事業

地番No	地 番 名
328	南草津プリムタウン一丁目16-8

点番	点 名	X 座 標	Y 座 標	半 径	半 径 回 り	距 離	方 向 角	測 角
3354	G6-14	-110800.587	-5695.340			10.917	281-23-25	236-25-30
3355	G6-15	-110798.431	-5706.042			9.354	45-12-44	303-49-19
3356	G6-44	-110791.841	-5699.403			9.735	45-07-59	179-55-15
3357	G6-43	-110784.973	-5692.503			4.463	45-07-05	179-59-06
3353	G6-42	-110781.824	-5689.341			9.015	134-59-11	269-52-06
3352	G6-52	-110788.197	-5682.965			17.512	224-57-55	269-58-44
3354	G6-14	-110800.587	-5695.340					

直角座標法面積

185.6971090



面積計算書

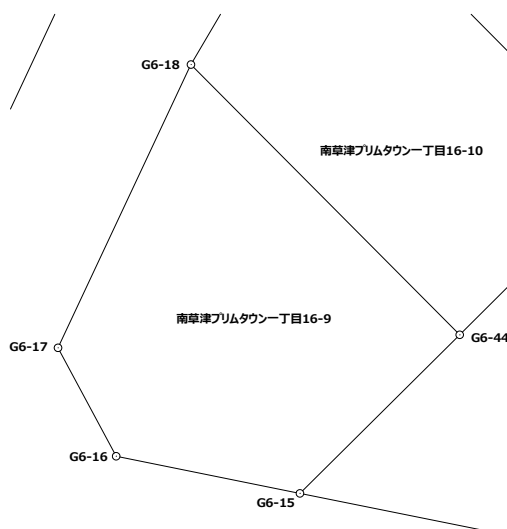
現場名: 南草津プリムタウン土地区画整理事業

地番No	地 番 名
329	南草津プリムタウン一丁目16-9

点番	点 名	X 座 標	Y 座 標	半 径	半 径 回 り	距 離	方 向 角	測 角
3355	G6-15	-110798.431	-5706.042			7.790	281-25-26	236-12-42
1290	G6-16	-110796.888	-5713.678			5.113	331-48-03	230-22-37
1291	G6-17	-110792.382	-5716.094			13.004	25-08-18	233-20-15
1292	G6-18	-110780.610	-5710.570			15.838	135-09-49	290-01-31
3356	G6-44	-110791.841	-5699.403			9.354	225-12-44	270-02-55
3355	G6-15	-110798.431	-5706.042					

直角座標法面積

165.2899435



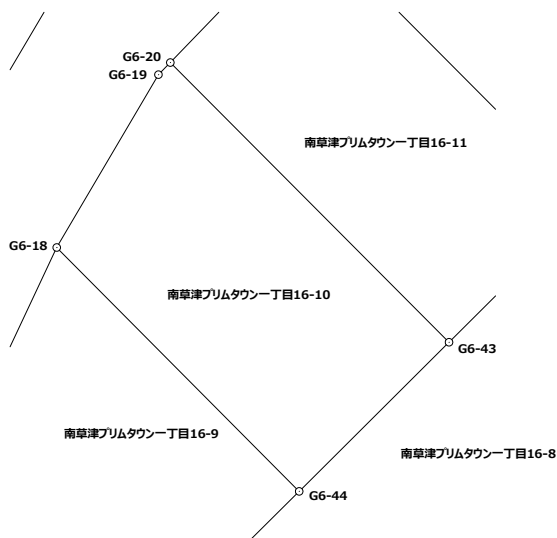
面積計算書

現場名：南草津プリムタウン土地区画整理事業

地番No	地 番 名
330	南草津プリムタウン丁目16-10

点番	点 名	X 座 標	Y 座 標	半径	半径回り	距 離	方 向 角	測 角
1292	G6-18	-110780.610	-5710.570			9.239	30-28-13	255-18-24
1295	G6-19	-110772.647	-5705.885			0.781	44-28-52	194-00-39
3772	G6-20	-110772.090	-5705.338			18.185	135-06-25	270-37-33
3357	G6-43	-110784.973	-5692.503			9.735	225-07-59	270-01-34
3356	G6-44	-110791.841	-5699.403			15.838	315-09-49	270-01-50
1292	G6-18	-110780.610	-5710.570					

直 角 座 標 法 面 積
166.3465640



面積計算書

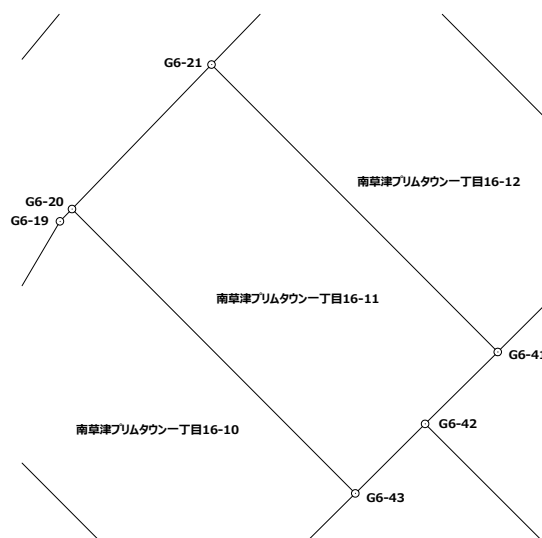
現場名: 南草津プリムタウン土地区画整理事業

地番No	地 番 名
331	南草津プリムタウン一丁目16-11

点番	点 名	X 座 標	Y 座 標	半径	半径回り	距 離	方 向 角	測 角
3772	G6-20	-110772.090	-5705.338			9.100	43-59-38	268-53-13
3773	G6-21	-110765.543	-5699.017			18.378	135-07-40	271-08-02
3358	G6-41	-110778.567	-5686.051			4.629	225-17-20	270-09-40
3353	G6-42	-110781.824	-5689.341			4.463	225-07-05	179-49-45
3357	G6-43	-110784.973	-5692.503			18.185	315-06-25	269-59-20
3772	G6-20	-110772.090	-5705.338					

直角座標法面積

166.2468280



面積計算書

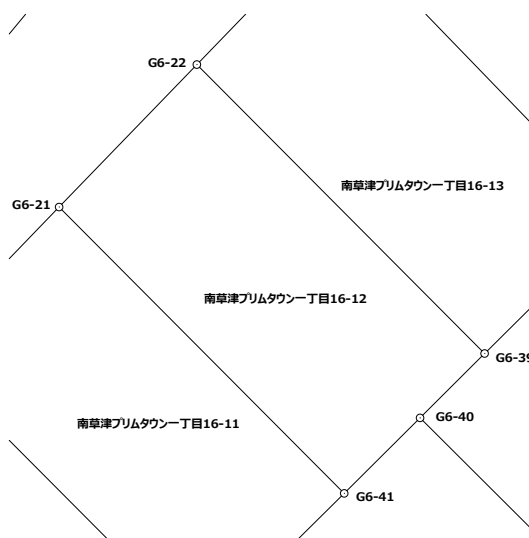
現場名: 南草津プリムタウン土地区画整理事業

地番No	地 番 名
332	南草津プリムタウン一丁目16-12

点番	点 名	X 座 標	Y 座 標	半 径	半 径 回 り	距 離	方 向 角	測 角
3773	G6-21	-110765.543	-5699.017			9.013	44-01-28	268-53-48
3774	G6-22	-110759.062	-5692.753			18.547	135-07-20	271-05-52
3361	G6-39	-110772.205	-5679.666			4.147	225-04-06	269-56-46
3351	G6-40	-110775.134	-5682.602			4.866	225-08-00	180-03-54
3358	G6-41	-110778.567	-5686.051			18.378	315-07-40	269-59-40
3773	G6-21	-110765.543	-5699.017					

直角座標法面積

166.4076820



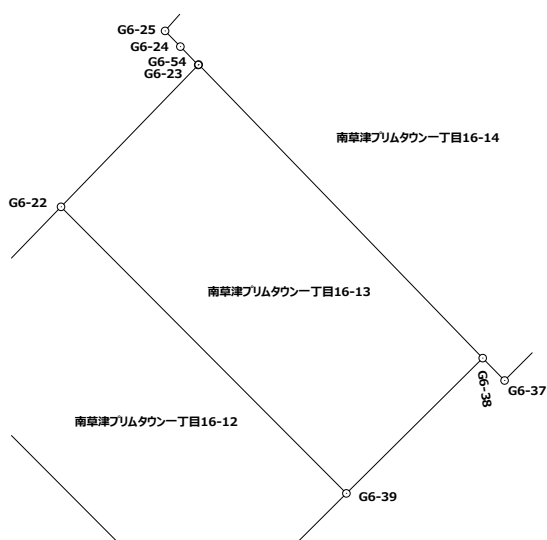
面積計算書

現場名：南草津プリムタウン土地区画整理事業

地番No	地 番 名
333	南草津プリムタウン一丁目16-13

点番	点 名	X 座 標	Y 座 標	半径	半径回り	距 離	方 向 角	測 角
3774	G6-22	-110759.062	-5692.753			9.049	44-01-59	268-54-39
1296	G6-23	-110752.556	-5686.463			0.030	48-59-27	184-57-28
3775	G6-54	-110752.536	-5686.440			18.735	135-56-58	266-57-31
3360	G6-38	-110766.001	-5673.414			8.808	225-13-15	269-16-17
3361	G6-39	-110772.205	-5679.666			18.547	315-07-20	269-54-05
3774	G6-22	-110759.062	-5692.753					

直 角 座 標 法 面 積
166.6989215



面積計算書

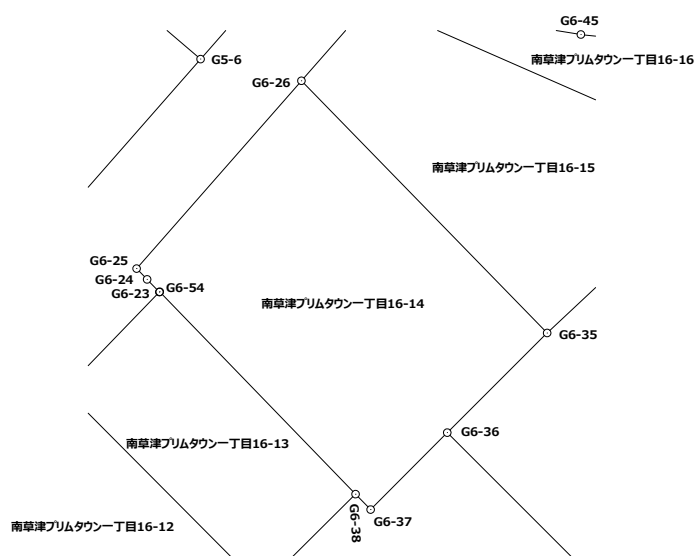
現場名: 南草津プリムタウン土地区画整理事業

地番No	地 番 名
334	南草津プリムタウン一丁目16-14

点番	点 名	X 座 標	Y 座 標	半 径	半 径 回 り	距 離	方 向 角	測 角
1296	G6-23	-110752.556	-5686.463			1.174	315-53-50	266-54-23
1297	G6-24	-110751.713	-5687.280			1.004	315-48-25	179-54-35
1298	G6-25	-110750.993	-5687.980			16.625	41-16-08	265-27-43
3779	G6-26	-110738.497	-5677.014			23.426	135-45-08	274-29-00
3348	G6-35	-110755.278	-5660.668			9.386	225-04-09	269-19-01
3349	G6-36	-110761.907	-5667.313			7.226	224-52-16	179-48-07
3359	G6-37	-110767.028	-5672.411			1.436	315-40-38	270-48-22
3360	G6-38	-110766.001	-5673.414			18.735	315-56-58	180-16-20
3775	G6-54	-110752.536	-5686.440			0.030	228-59-27	93-02-29
1296	G6-23	-110752.556	-5686.463					

直角座標法面積

379.4008015



面積計算書

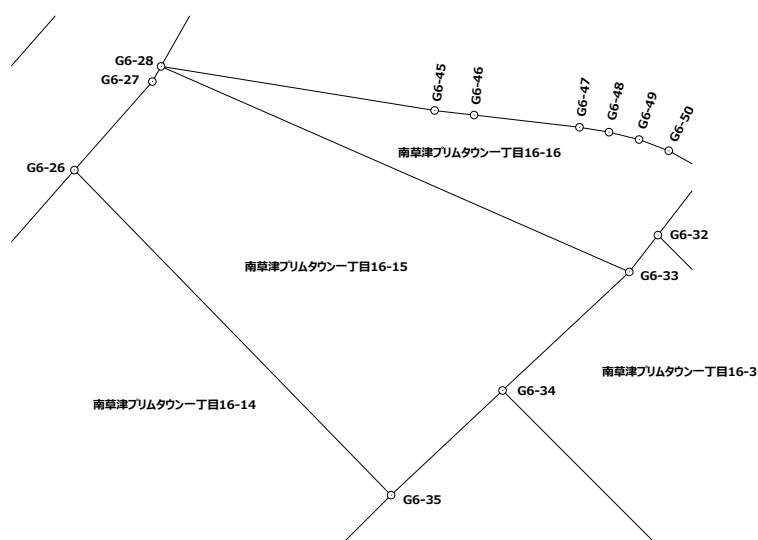
現場名: 南草津プリムタウン土地区画整理事業

地番No	地 番 名
335	南草津プリムタウン一丁目16-15

点番	点 名	X 座 標	Y 座 標	半径	半径回り	距 離	方 向 角	測 角
3779	G6-26	-110738.497	-5677.014			6.088	41-21-02	265-35-54
1305	G6-27	-110733.927	-5672.992			0.905	29-40-55	168-19-53
3780	G6-28	-110733.141	-5672.544			26.396	113-42-01	264-01-06
3343	G6-33	-110743.751	-5648.374			8.960	226-53-26	293-11-25
3344	G6-34	-110749.874	-5654.915			7.893	226-47-30	179-54-04
3348	G6-35	-110755.278	-5660.668			23.426	315-45-08	268-57-38
3779	G6-26	-110738.497	-5677.014					

直角座標法面積

285.1856495



面積計算書

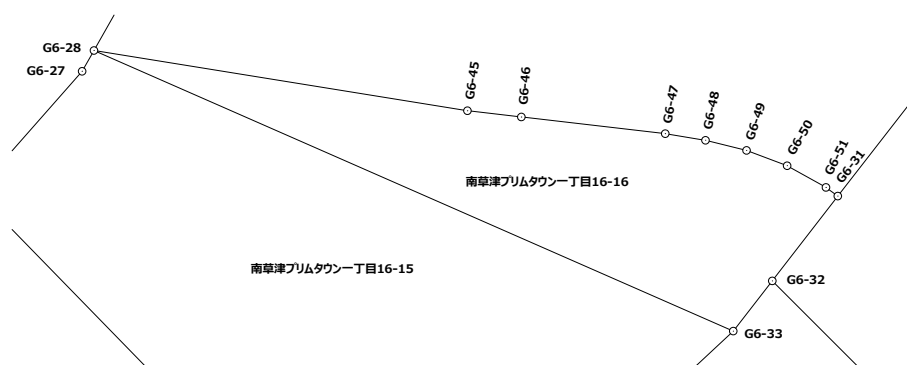
現場名: 南草津プリムタウン土地区画整理事業

地番No	地 番 名
336	南草津プリムタウン一丁目16-16

点番	点 名	X 座 標	Y 座 標	半 径	半 径 回 り	距 離	方 向 角	測 角
3780	G6-28	-110733.141	-5672.544			14.303	99-09-53	345-27-52
3783	G6-45	-110735.419	-5658.424			2.052	96-36-20	177-26-27
3784	G6-46	-110735.655	-5656.386			5.477	96-36-54	180-00-34
3785	G6-47	-110736.286	-5650.945			1.543	99-21-53	182-44-59
3786	G6-48	-110736.537	-5649.423			1.597	103-50-10	184-28-17
3787	G6-49	-110736.919	-5647.872			1.641	110-39-59	186-49-49
3788	G6-50	-110737.498	-5646.337			1.682	119-13-00	188-33-01
3789	G6-51	-110738.319	-5644.869			0.554	126-11-14	186-58-14
3341	G6-31	-110738.646	-5644.422			4.052	217-40-13	271-28-59
3342	G6-32	-110741.853	-5646.898			2.404	217-52-15	180-12-02
3343	G6-33	-110743.751	-5648.374			26.396	293-42-01	255-49-46
3780	G6-28	-110733.141	-5672.544					

直角座標法面積

97.5500035



面積計算書

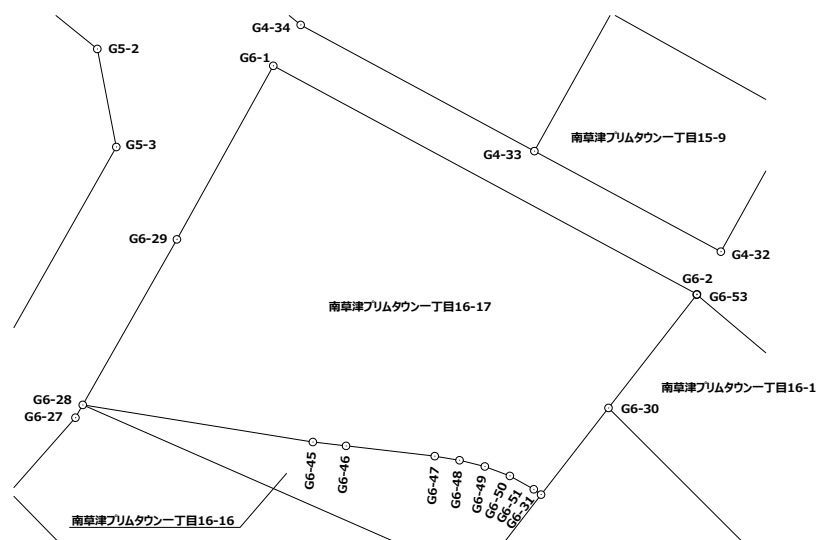
現場名: 南草津プリムタウン土地区画整理事業

地番No	地 番 名
337	南草津プリムタウン一丁目16-17

点番	点 名	X 座 標	Y 座 標	半径	半径回り	距 離	方 向 角	測 角
3780	G6-28	-110733.141	-5672.544			11.687	29-37-30	290-27-37
1306	G6-29	-110722.982	-5666.767			12.184	29-02-12	179-24-42
1304	G6-1	-110712.329	-5660.853			29.540	118-20-12	269-18-00
1134	G6-2	-110726.350	-5634.853			0.033	212-44-07	274-23-55
1135	G6-53	-110726.378	-5634.871			8.809	217-54-29	185-10-22
3334	G6-30	-110733.328	-5640.283			6.739	217-53-37	179-59-08
3341	G6-31	-110738.646	-5644.422			0.554	306-11-14	268-17-37
3789	G6-51	-110738.319	-5644.869			1.682	299-13-00	173-01-46
3788	G6-50	-110737.498	-5646.337			1.641	290-39-59	171-26-59
3787	G6-49	-110736.919	-5647.872			1.597	283-50-10	173-10-11
3786	G6-48	-110736.537	-5649.423			1.543	279-21-53	175-31-43
3785	G6-47	-110736.286	-5650.945			5.477	276-36-54	177-15-01
3784	G6-46	-110735.655	-5656.386			2.052	276-36-20	179-59-26
3783	G6-45	-110735.419	-5658.424			14.303	279-09-53	182-33-33
3780	G6-28	-110733.141	-5672.544					

直角座標法面積

536.1595990



面積計算書

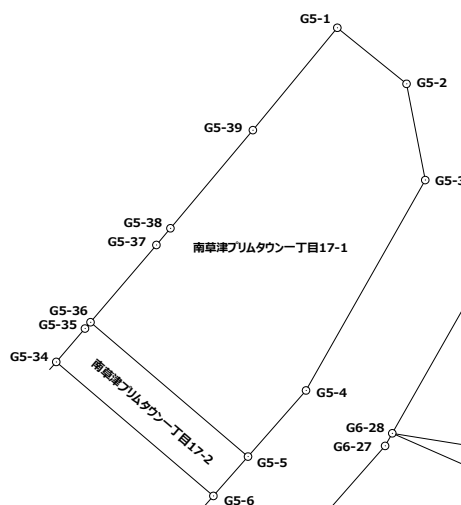
現場名: 南草津プリムタウン土地区画整理事業

地番No	地 番 名
338	南草津プリムタウン一丁目17-1

点番	点 名	X 座 標	Y 座 標	半 径	半 径 回 り	距 離	方 向 角	測 角
1301	G5-1	-110707.792	-5675.978			5.568	129-00-02	269-29-03
1302	G5-2	-110711.296	-5671.651			6.128	169-01-19	220-01-17
1303	G5-3	-110717.312	-5670.484			15.113	209-32-07	220-30-48
1307	G5-4	-110730.461	-5677.934			5.499	221-15-16	191-43-09
3781	G5-5	-110734.595	-5681.560			12.938	310-28-02	269-12-46
3626	G5-36	-110726.198	-5691.403			6.347	40-27-48	269-59-46
1196	G5-37	-110721.369	-5687.284			1.362	40-01-35	179-33-47
1197	G5-38	-110720.326	-5686.408			8.011	40-01-21	179-59-46
1198	G5-39	-110714.191	-5681.256			8.295	39-30-59	179-29-38
1301	G5-1	-110707.792	-5675.978					

直角座標法面積

273.9484710



面積計算書

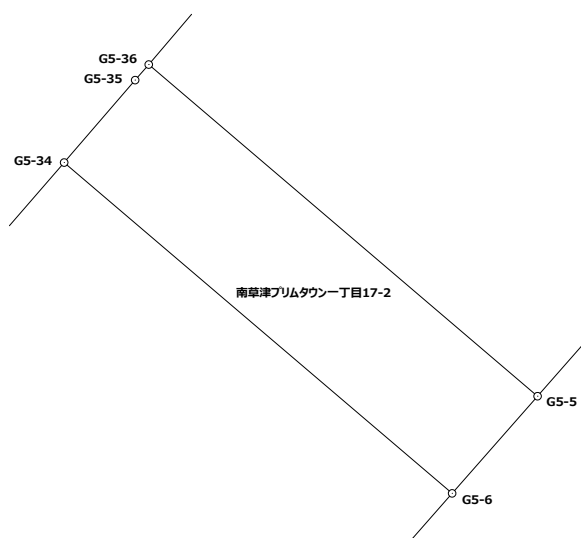
現場名: 南草津プリムタウン土地区画整理事業

地番No	地 番 名
339	南草津プリムタウン一丁目17-2

点番	点 名	X 座 標	Y 座 標	半径	半径回り	距 離	方 向 角	測 角
3781	G5-5	-110734.595	-5681.560			3.276	221-19-27	270-51-25
3782	G5-6	-110737.055	-5683.723			12.908	310-27-35	269-08-08
3625	G5-34	-110728.679	-5693.544			2.754	40-43-48	270-16-13
1254	G5-35	-110726.592	-5691.747			0.523	41-07-27	180-23-39
3626	G5-36	-110726.198	-5691.403			12.938	130-28-02	269-20-35
3781	G5-5	-110734.595	-5681.560					

直角座標法面積

42.3426590



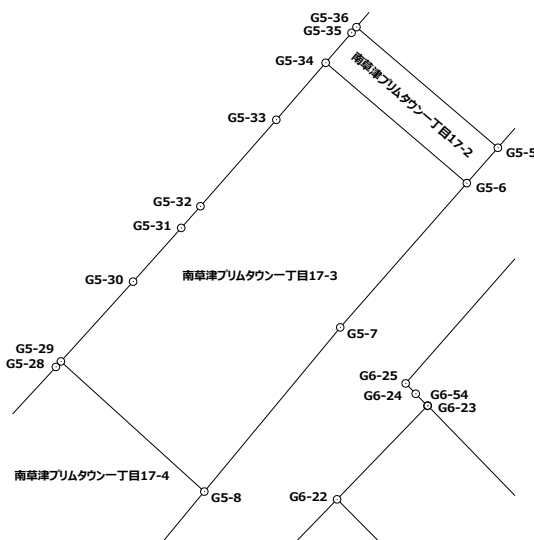
面積計算書

現場名：南草津プリムタウン土地区画整理事業

地番No	地 番 名
340	南草津プリムタウン一丁目17-3

点番	点 名	X 座 標	Y 座 標	半径	半径回り	距 離	方 向 角	測 角
3782	G5-6	-110737.055	-5683.723			13.358	221-15-50	270-48-15
1308	G5-7	-110747.096	-5692.533			14.833	219-37-00	178-21-10
3776	G5-8	-110758.522	-5701.991			13.475	312-13-58	272-36-58
3624	G5-29	-110749.465	-5711.968			7.490	42-07-35	269-53-37
1250	G5-30	-110743.910	-5706.944			5.017	41-49-58	179-42-23
1251	G5-31	-110740.172	-5703.598			2.012	41-35-45	179-45-47
1252	G5-32	-110738.667	-5702.262			8.007	41-16-24	179-40-39
1253	G5-33	-110732.649	-5696.980			5.250	40-52-33	179-36-09
3625	G5-34	-110728.679	-5693.544			12.908	130-27-35	269-35-02
3782	G5-6	-110737.055	-5683.723					

直角座標法面積
364.4603215



面積計算書

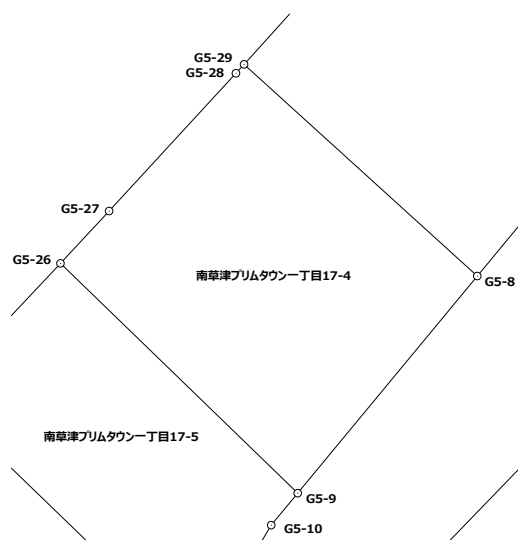
現場名：南草津プリムタウン土地区画整理事業

地番No	地 番 名
341	南草津プリムタウン一丁目17-4

点番	点 名	X 座 標	Y 座 標	半 径	半 径 回 り	距 離	方 向 角	測 角
3776	G5-8	-110758.522	-5701.991			12.055	219-35-16	267-21-18
3777	G5-9	-110767.812	-5709.673			14.130	314-05-28	274-30-12
3623	G5-26	-110757.980	-5719.822			3.057	42-54-19	268-48-51
1248	G5-27	-110755.741	-5717.741			8.012	42-37-40	179-43-21
1249	G5-28	-110749.846	-5712.315			0.515	42-19-34	179-41-54
3624	G5-29	-110749.465	-5711.968			13.475	132-13-58	269-54-24
3776	G5-8	-110758.522	-5701.991					

直角座標法面積

162.8725585



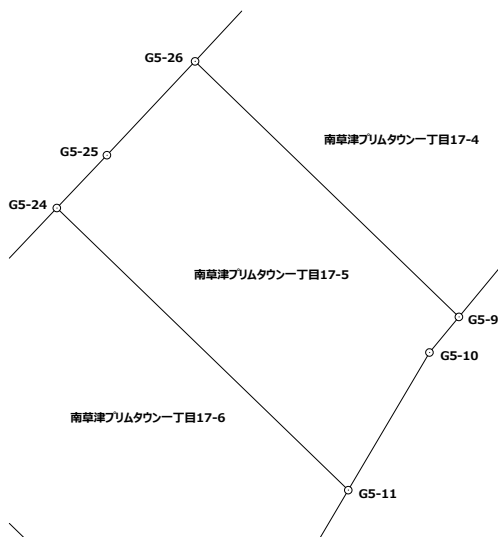
面積計算書

現場名: 南草津プリムタウン土地区画整理事業

地番No	地 番 名
342	南草津プリムタウン一丁目17-5

点番	点 名	X 座 標	Y 座 標	半径	半径回り	距 離	方 向 角	測 角
3777	G5-9	-110767.812	-5709.673			1.776	219-37-56	265-32-28
1299	G5-10	-110769.180	-5710.806			6.149	210-31-22	170-53-26
3778	G5-11	-110774.477	-5713.929			15.605	314-04-33	283-33-11
3622	G5-24	-110763.622	-5725.140			2.800	43-28-51	269-24-18
1247	G5-25	-110761.590	-5723.213			4.953	43-12-30	179-43-39
3623	G5-26	-110757.980	-5719.822			14.130	134-05-28	270-52-58
3777	G5-9	-110767.812	-5709.673					

直 角 座 標 法 面 積
114.3361170



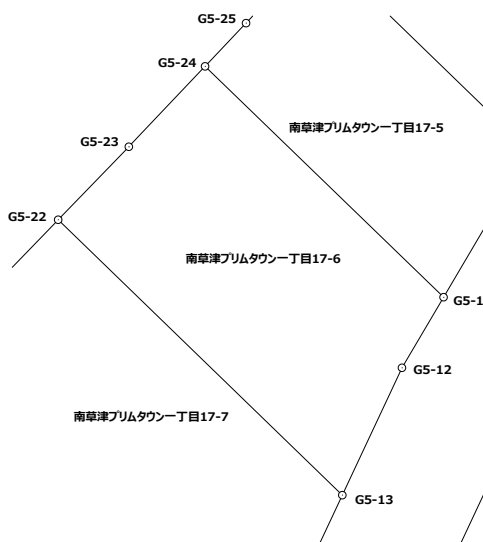
面積計算書

現場名: 南草津プリムタウン土地区画整理事業

地番No	地 番 名
343	南草津プリムタウン一丁目17-6

点番	点 名	X 座 標	Y 座 標	半 径	半 径 回 り	距 離	方 向 角	測 角
3778	G5-11	-110774.477	-5713.929			3.852	210-31-11	256-26-38
1300	G5-12	-110777.795	-5715.885			6.612	205-05-04	174-33-53
3770	G5-13	-110783.783	-5718.688			18.605	314-06-41	289-01-37
3621	G5-22	-110770.833	-5732.046			4.775	44-04-00	269-57-19
1246	G5-23	-110767.402	-5728.725			5.210	43-29-00	179-25-00
3622	G5-24	-110763.622	-5725.140			15.605	134-04-33	270-35-33
3778	G5-11	-110774.477	-5713.929					

直 角 座 標 法 面 積
169.5401650



面積計算書

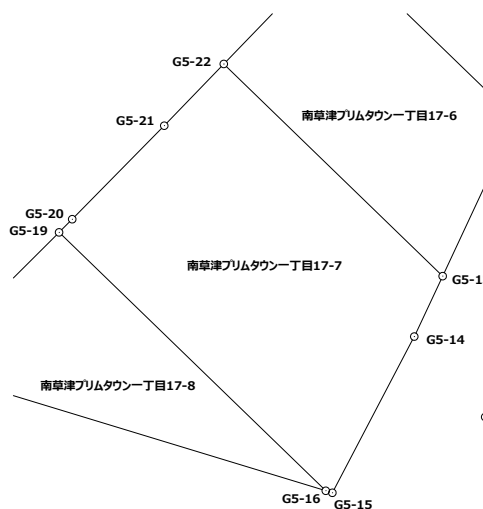
現場名: 南草津プリムタウン土地区画整理事業

地番No	地 番 名
344	南草津プリムタウン一丁目17-7

点番	点 名	X 座 標	Y 座 標	半径	半径回り	距 離	方 向 角	測 角
3770	G5-13	-110783.783	-5718.688			4.076	205-09-47	251-03-06
1293	G5-14	-110787.472	-5720.421			10.765	207-39-53	182-30-06
1294	G5-15	-110797.006	-5725.419			0.420	287-00-45	259-20-52
3771	G5-16	-110796.883	-5725.821			22.663	314-05-50	207-05-05
3620	G5-19	-110781.112	-5742.097			1.135	45-02-09	270-56-19
1244	G5-20	-110780.310	-5741.294			8.008	44-32-04	179-29-55
1245	G5-21	-110774.602	-5735.678			5.234	43-56-22	179-24-18
3621	G5-22	-110770.833	-5732.046			18.605	134-06-41	270-10-19
3770	G5-13	-110783.783	-5718.688					

直角座標法面積

300.3039255



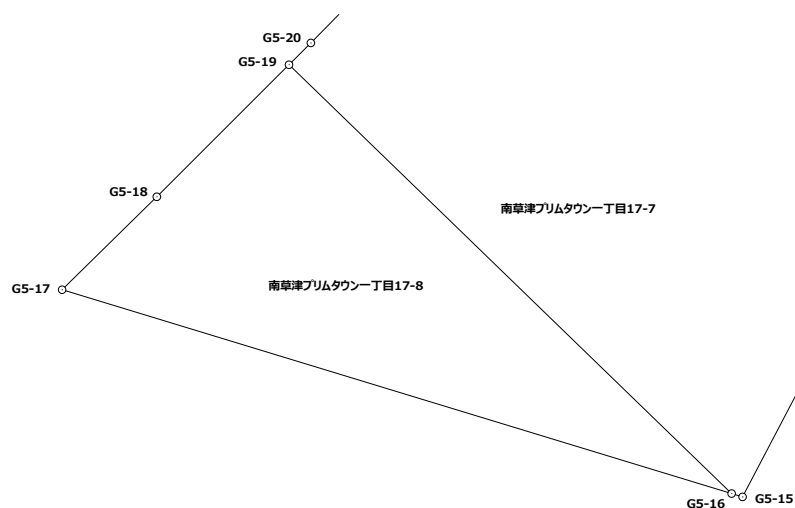
面積計算書

現場名: 南草津プリムタウン土地区画整理事業

地番No	地 番 名
345	南草津プリムタウン一丁目17-8

点番	点 名	X 座 標	Y 座 標	半径	半径回り	距 離	方 向 角	測 角
3771	G5-16	-110796.883	-5725.821			25.736	286-56-02	332-50-12
1242	G5-17	-110789.387	-5750.441			4.880	45-31-23	298-35-21
1243	G5-18	-110785.968	-5746.959			6.872	45-02-07	179-30-44
3620	G5-19	-110781.112	-5742.097			22.663	134-05-50	269-03-43
3771	G5-16	-110796.883	-5725.821					

直 角 座 標 法 面 積
132.9958550



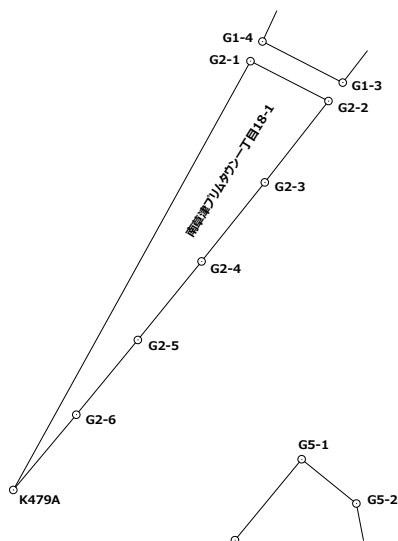
面積計算書

現場名: 南草津プリムタウン土地区画整理事業

地番No	地 番 名
346	南草津プリムタウン一丁目18-1

点番	点 名	X 座 標	Y 座 標	半径	半径回り	距 離	方 向 角	測 角
1281	G2-2	-110679.462	-5673.860			8.171	218-02-28	280-57-29
1282	G2-3	-110685.897	-5678.895			8.003	218-38-19	180-35-51
1283	G2-4	-110692.148	-5683.892			7.999	219-03-49	180-25-30
1284	G2-5	-110698.359	-5688.933			7.657	219-28-03	180-24-14
1285	G2-6	-110704.270	-5693.800			7.763	219-55-53	180-27-50
3824	K479A	-110710.223	-5698.783			38.755	28-56-45	349-00-52
1289	G2-1	-110676.309	-5680.026			6.925	117-04-59	268-08-14
1281	G2-2	-110679.462	-5673.860					

直 角 座 標 法 面 積
139.1842345



面積計算書

現場名: 南草津プリムタウン土地区画整理事業

地番No	地 番 名
347	南草津プリムタウン一丁目19-1

点番	点 名	X 座 標	Y 座 標	半 径	半 径 回 り	距 離	方 向 角	測 角
3828	K483A	-110661.138	-5659.937			7.167	216-44-25	281-57-26
1278	G1-1	-110666.881	-5664.224			8.008	217-10-44	180-26-19
1279	G1-2	-110673.261	-5669.063			5.996	217-43-00	180-32-16
1280	G1-3	-110678.004	-5672.731			7.135	297-06-26	259-23-26
1288	G1-4	-110674.753	-5679.082			20.387	25-05-49	267-59-23
3827	K482A	-110656.291	-5670.435			11.563	114-46-59	269-41-10
3828	K483A	-110661.138	-5659.937					

直角座標法面積

193.0286040

