

面積計算書

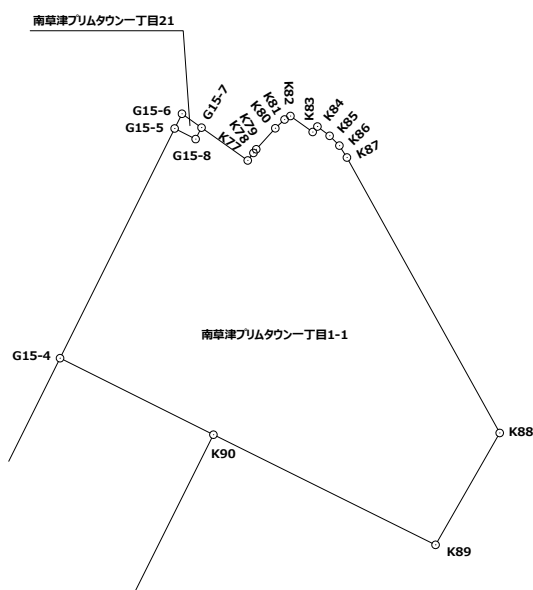
現場名: 南草津プリムタウン土地区画整理事業

地番No	地 番 名
130	南草津プリムタウン一丁目1-1

点番	点 名	X 座 標	Y 座 標	半 径	半 径 回 り	距 離	方 向 角	測 角
2588	G15-4	-110653.859	-5360.098			10.851	26-30-30	269-59-47
2602	G15-5	-110644.149	-5355.255			0.995	116-41-38	270-11-08
2589	G15-8	-110644.596	-5354.366			0.544	27-07-50	90-26-12
2601	G15-7	-110644.112	-5354.118			2.397	125-23-15	278-15-25
3960	K77	-110645.500	-5352.164			0.400	37-16-17	91-53-02
3961	K78	-110645.182	-5351.922			0.194	37-02-49	179-46-32
3962	K79	-110645.027	-5351.805			1.199	42-13-43	185-10-54
3963	K80	-110644.139	-5350.999			0.538	46-34-50	184-21-07
3964	K81	-110643.769	-5350.608			0.289	59-10-20	192-35-30
3965	K82	-110643.621	-5350.360			1.158	125-39-10	246-28-50
3966	K83	-110644.296	-5349.419			0.306	40-53-10	95-14-00
3967	K84	-110644.065	-5349.219			0.649	127-17-38	266-24-28
3968	K85	-110644.458	-5348.703			0.585	135-00-00	187-42-22
3969	K86	-110644.872	-5348.289			0.595	147-41-55	192-41-55
3970	K87	-110645.375	-5347.971			13.315	150-59-32	183-17-37
3971	K88	-110657.020	-5341.514			5.451	209-50-01	238-50-29
3972	K89	-110661.749	-5344.226			10.480	296-22-36	266-32-35
3973	K90	-110657.093	-5353.615			7.245	296-30-43	180-08-07
2588	G15-4	-110653.859	-5360.098					

直角座標法面積

186.6123570



面積計算書

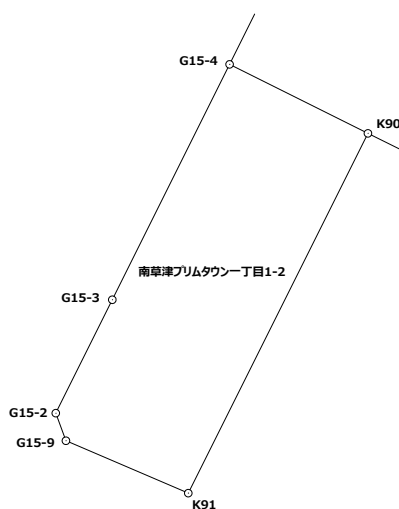
現場名：南草津プリムタウン土地区画整理事業

地番No	地 番 名
131	南草津プリムタウン一丁目1-2

点番	点 名	X 座 標	Y 座 標	半径	半径回り	距 離	方 向 角	測 角
1314	G15-9	-110671.497	-5367.766			1.377	339-48-51	226-36-43
865	G15-2	-110670.205	-5368.241			5.938	26-28-59	226-40-08
866	G15-3	-110664.890	-5365.593			12.324	26-28-47	179-59-48
2588	G15-4	-110653.859	-5360.098			7.245	116-30-43	270-01-56
3973	K90	-110657.093	-5353.615			18.846	206-32-02	270-01-19
3974	K91	-110673.954	-5362.034			6.236	293-12-08	266-40-06
1314	G15-9	-110671.497	-5367.766					

直角座標法面積

137.3795720



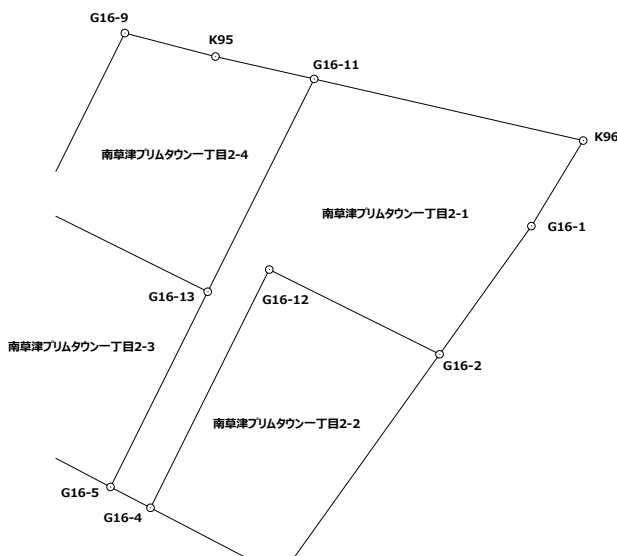
面積計算書

現場名：南草津プリムタウン土地区画整理事業

地番No	地 番 名
132	南草津プリムタウン丁目2-1

点番	点 名	X 座 標	Y 座 標	半径	半径回り	距 離	方 向 角	測 角
3978	K96	-110707.832	-5352.933			6.651	211-12-59	288-18-56
868	G16-1	-110713.520	-5356.380			10.489	215-36-25	184-23-26
2564	G16-2	-110722.048	-5362.487			12.649	296-26-37	260-50-12
2567	G16-12	-110716.415	-5373.813			17.703	206-30-00	90-03-23
2565	G16-4	-110732.258	-5381.712			2.999	297-31-51	271-01-51
2566	G16-5	-110730.872	-5384.371			14.506	26-27-58	268-56-07
2568	G16-13	-110717.886	-5377.906			15.824	26-34-00	180-06-02
2563	G16-11	-110703.733	-5370.829			18.359	102-54-03	256-20-03
3978	K96	-110707.832	-5352.933					

直角座標法面積
301.7956910



面積計算書

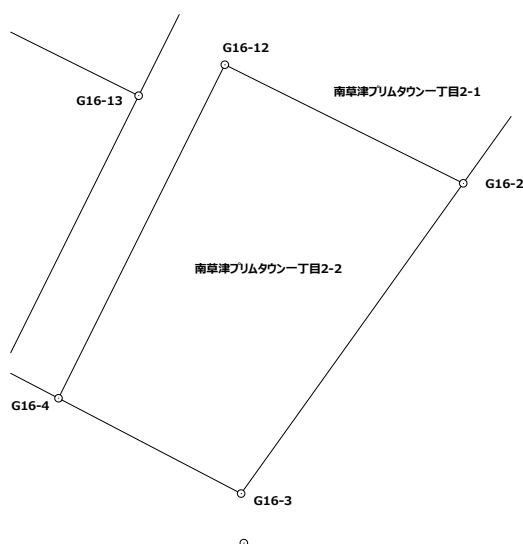
現場名：南草津プリムタウン土地区画整理事業

地番No	地 番 名
133	南草津プリムタウン丁目2-2

点番	点 名	X 座 標	Y 座 標	半 径	半 径 回 り	距 離	方 向 角	測 角
2564	G16-2	-110722.048	-5362.487			18.126	215-35-41	279-09-04
869	G16-3	-110736.787	-5373.037			9.786	297-34-05	261-58-24
2565	G16-4	-110732.258	-5381.712			17.703	26-30-00	268-55-55
2567	G16-12	-110716.415	-5373.813			12.649	116-26-37	269-56-37
2564	G16-2	-110722.048	-5362.487					

直角座標法面積

199.7873300



面積計算書

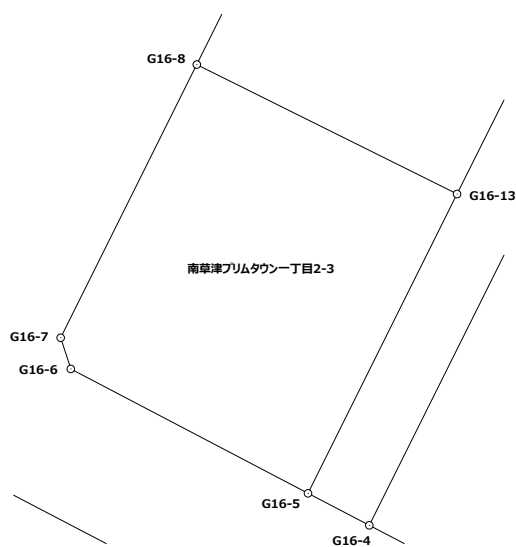
現場名: 南草津プリムタウン土地区画整理事業

地番No	地 番 名
134	南草津プリムタウン一丁目2-3

点番	点 名	X 座 標	Y 座 標	半径	半径回り	距 離	方 向 角	測 角
2566	G16-5	-110730.872	-5384.371			11.619	297-41-00	271-13-02
870	G16-6	-110725.474	-5394.660			1.421	342-00-40	224-19-40
871	G16-7	-110724.122	-5395.099			13.242	26-28-41	224-28-01
2561	G16-8	-110712.269	-5389.195			12.609	116-27-12	269-58-31
2568	G16-13	-110717.886	-5377.906			14.506	206-27-58	270-00-46
2566	G16-5	-110730.872	-5384.371					

直角座標法面積

180.7324245



面積計算書

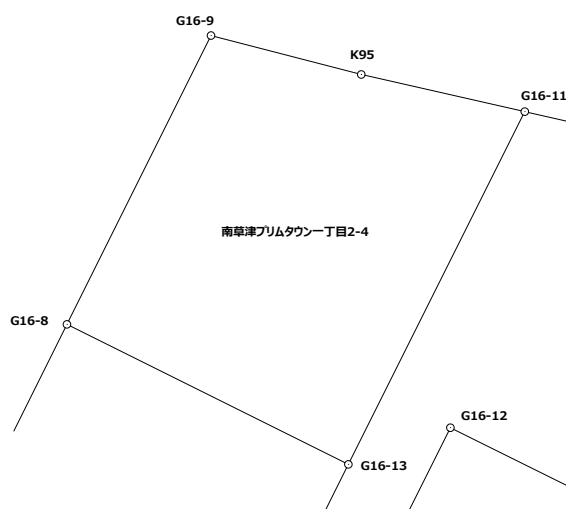
現場名: 南草津プリムタウン土地区画整理事業

地番No	地 番 名
135	南草津プリムタウン一丁目2-4

点番	点 名	X 座 標	Y 座 標	半 径	半 径 回 り	距 離	方 向 角	測 角
2561	G16-8	-110712.269	-5389.195			12.949	26-30-20	270-03-08
2562	G16-9	-110700.681	-5383.416			6.226	104-31-46	258-01-26
3977	K95	-110702.243	-5377.389			6.727	102-47-48	178-16-02
2563	G16-11	-110703.733	-5370.829			15.824	206-34-00	283-46-12
2568	G16-13	-110717.886	-5377.906			12.609	296-27-12	269-53-12
2561	G16-8	-110712.269	-5389.195					

直角座標法面積

180.8769500



面積計算書

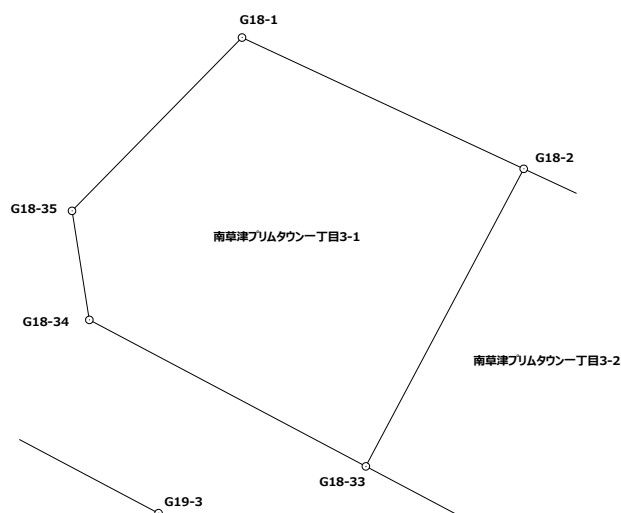
現場名: 南草津プリムタウン土地区画整理事業

地番No	地 番 名
136	南草津プリムタウン一丁目3-1

点番	点 名	X 座 標	Y 座 標	半径	半径回り	距 離	方 向 角	測 角
849	G18-1	-110739.140	-5372.909			13.489	114-59-17	250-32-44
2540	G18-2	-110744.838	-5360.683			14.621	207-56-46	272-57-29
2560	G18-33	-110757.754	-5367.535			13.581	297-55-12	269-58-26
863	G18-34	-110751.395	-5379.535			4.791	350-58-13	233-03-01
864	G18-35	-110746.663	-5380.287			10.537	44-26-33	233-28-20
849	G18-1	-110739.140	-5372.909					

直角座標法面積

213.3592190



面積計算書

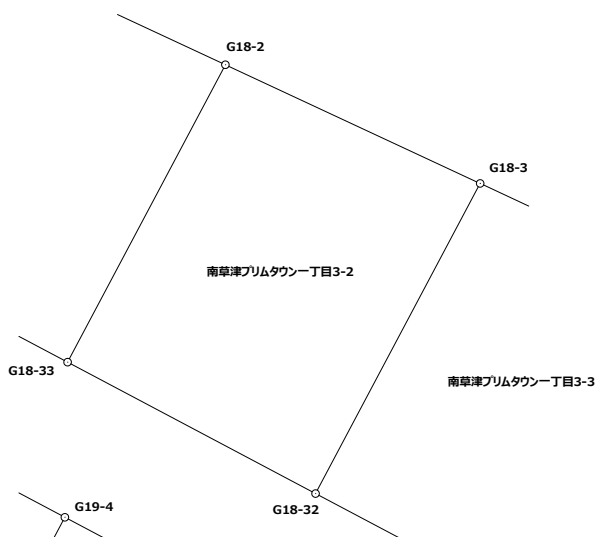
現場名: 南草津プリムタウン土地区画整理事業

地番No	地 番 名
137	南草津プリムタウン一丁目3-2

点番	点 名	X 座 標	Y 座 標	半径	半径回り	距 離	方 向 角	測 角
2540	G18-2	-110744.838	-5360.683			12.203	114-59-17	267-02-31
2541	G18-3	-110749.993	-5349.622			15.246	207-57-18	272-58-01
2559	G18-32	-110763.460	-5356.769			12.185	297-55-25	269-58-07
2560	G18-33	-110757.754	-5367.535			14.621	27-56-46	270-01-21
2540	G18-2	-110744.838	-5360.683					

直角座標法面積

181.9762200



面積計算書

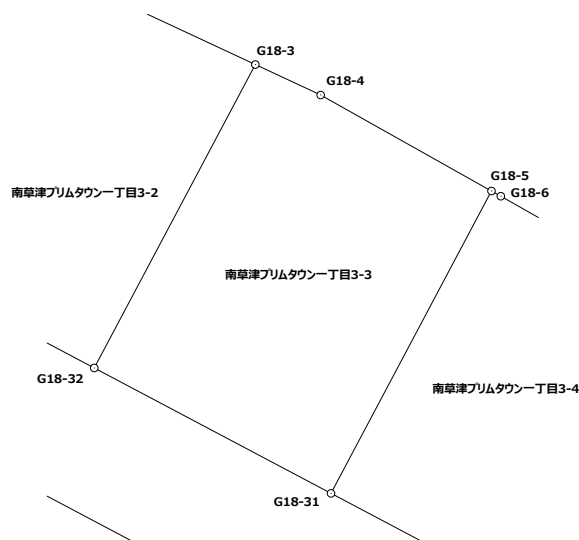
現場名：南草津プリムタウン土地区画整理事業

地番No	地 番 名
138	南草津プリムタウン一丁目3-3

点番	点 名	X 座 標	Y 座 標	半 径	半 径 回 り	距 離	方 向 角	測 角
2541	G18-3	-110749.993	-5349.622			3.199	115-00-10	267-02-52
850	G18-4	-110751.345	-5346.723			8.695	119-20-43	184-20-33
2542	G18-5	-110755.606	-5339.144			15.190	207-56-48	268-36-05
2558	G18-31	-110769.025	-5346.263			11.889	297-54-36	269-57-48
2559	G18-32	-110763.460	-5356.769			15.246	27-57-18	270-02-42
2541	G18-3	-110749.993	-5349.622					

直角座標法面積

181.9632085



面積計算書

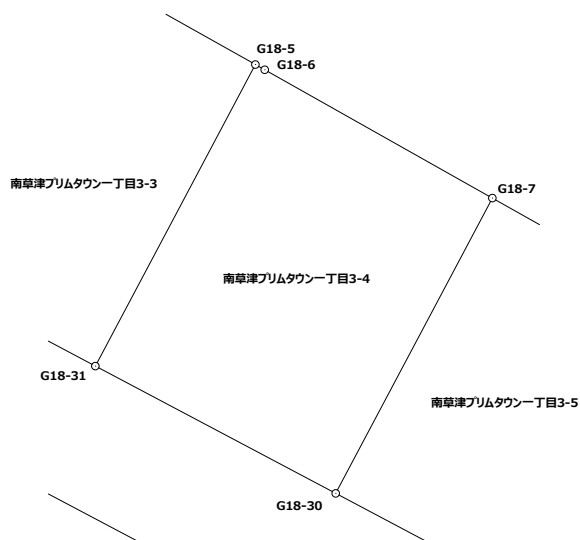
現場名: 南草津プリムタウン土地区画整理事業

地番No	地 番 名
139	南草津プリムタウン一丁目3-4

点番	点 名	X 座 標	Y 座 標	半 径	半 径 回 り	距 離	方 向 角	測 角
2542	G18-5	-110755.606	-5339.144			0.476	119-08-53	271-12-05
851	G18-6	-110755.838	-5338.728			11.626	119-24-33	180-15-40
2543	G18-7	-110761.547	-5328.600			14.875	207-56-29	268-31-56
2557	G18-30	-110774.688	-5335.570			12.100	297-54-20	269-57-51
2558	G18-31	-110769.025	-5346.263			15.190	27-56-48	270-02-28
2542	G18-5	-110755.606	-5339.144					

直角座標法面積

181.8984930



面積計算書

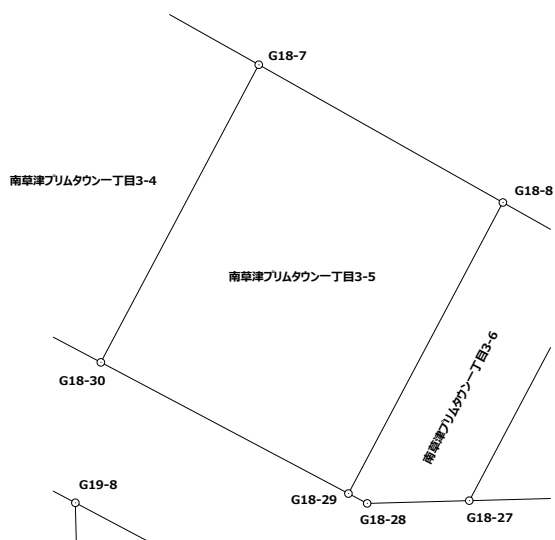
現場名: 南草津プリムタウン土地区画整理事業

地番No	地 番 名
140	南草津プリムタウン一丁目3-5

点番	点 名	X 座 標	Y 座 標	半径	半径回り	距 離	方 向 角	測 角
2556	G18-29	-110780.481	-5324.640			12.370	297-55-26	269-58-40
2557	G18-30	-110774.688	-5335.570			14.875	27-56-29	270-01-03
2543	G18-7	-110761.547	-5328.600			12.376	119-26-09	271-29-40
2544	G18-8	-110767.629	-5317.822			14.549	207-56-46	268-30-37
2556	G18-29	-110780.481	-5324.640					

直角座標法面積

181.9971360



面積計算書

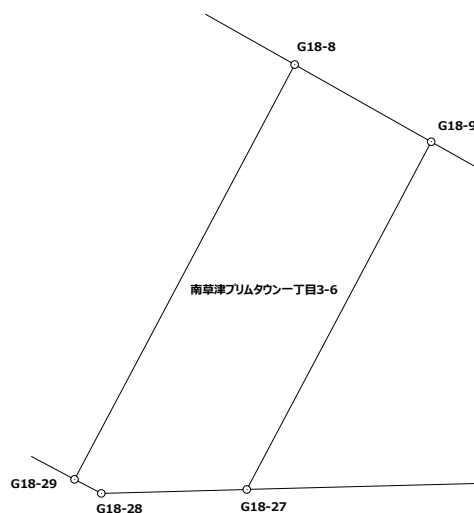
現場名: 南草津プリムタウン土地区画整理事業

地番No	地 番 名
141	南草津プリムタウン一丁目3-6

点番	点 名	X 座 標	Y 座 標	半径	半径回り	距 離	方 向 角	測 角
2555	G18-27	-110780.795	-5319.305			4.509	268-28-29	240-32-45
862	G18-28	-110780.915	-5323.812			0.935	297-39-41	209-11-12
2556	G18-29	-110780.481	-5324.640			14.549	27-56-46	270-17-05
2544	G18-8	-110767.629	-5317.822			4.858	119-28-59	271-32-13
2545	G18-9	-110770.020	-5313.593			12.195	207-55-44	268-26-45
2555	G18-27	-110780.795	-5319.305					

直角座標法面積

65.9932685



面積計算書

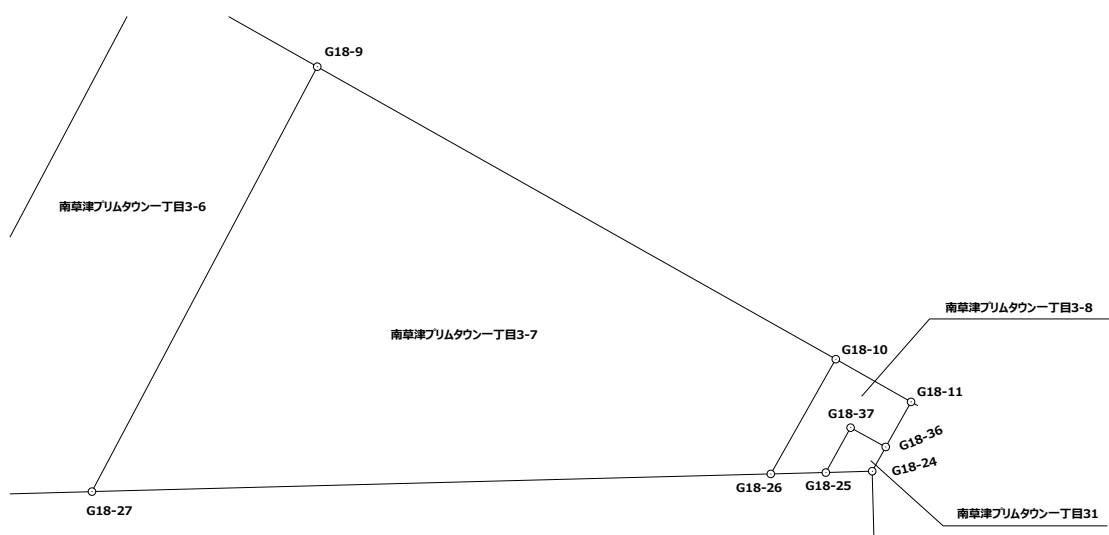
現場名: 南草津プリムタウン土地区画整理事業

地番No	地番名
142	南草津プリムタウン丁目3-7

点番	点名	X座標	Y座標	半径	半径回り	距離	方向角	測角
2551	G18-26	-110780.347	-5302.094			17.217	268-30-32	238-58-36
2555	G18-27	-110780.795	-5319.305			12.195	27-55-44	299-25-12
2545	G18-9	-110770.020	-5313.593			15.095	119-26-00	271-30-16
2546	G18-10	-110777.438	-5300.446			3.343	209-31-56	270-05-56
2551	G18-26	-110780.347	-5302.094					

直角座標法面積

116.6795180



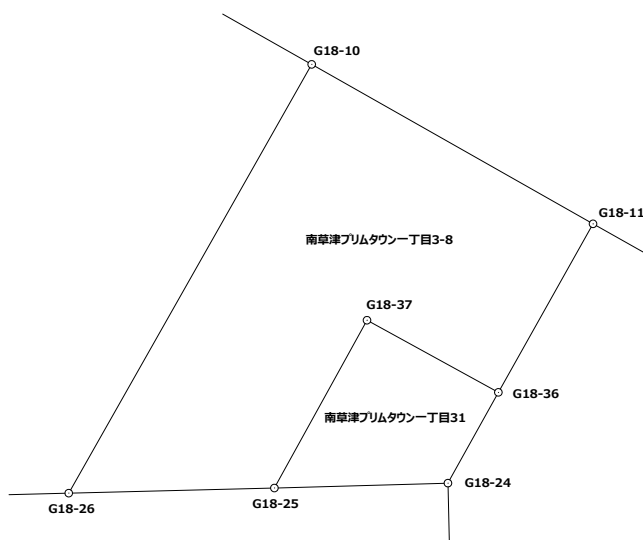
面積計算書

現場名: 南草津プリムタウン土地区画整理事業

地番No	地 番 名
143	南草津プリムタウン一丁目3-8

点番	点 名	X 座 標	Y 座 標	半径	半径回り	距 離	方 向 角	測 角
2550	G18-25	-110780.312	-5300.699			1.395	268-33-46	239-40-15
2551	G18-26	-110780.347	-5302.094			3.343	29-31-56	300-58-10
2546	G18-10	-110777.438	-5300.446			2.193	119-33-25	270-01-29
2547	G18-11	-110778.520	-5298.538			1.311	209-19-19	269-45-54
2552	G18-36	-110779.663	-5299.180			1.016	298-45-32	269-26-13
2553	G18-37	-110779.174	-5300.071			1.300	208-53-31	90-07-59
2550	G18-25	-110780.312	-5300.699					

直 角 座 標 法 面 積
4.8781110



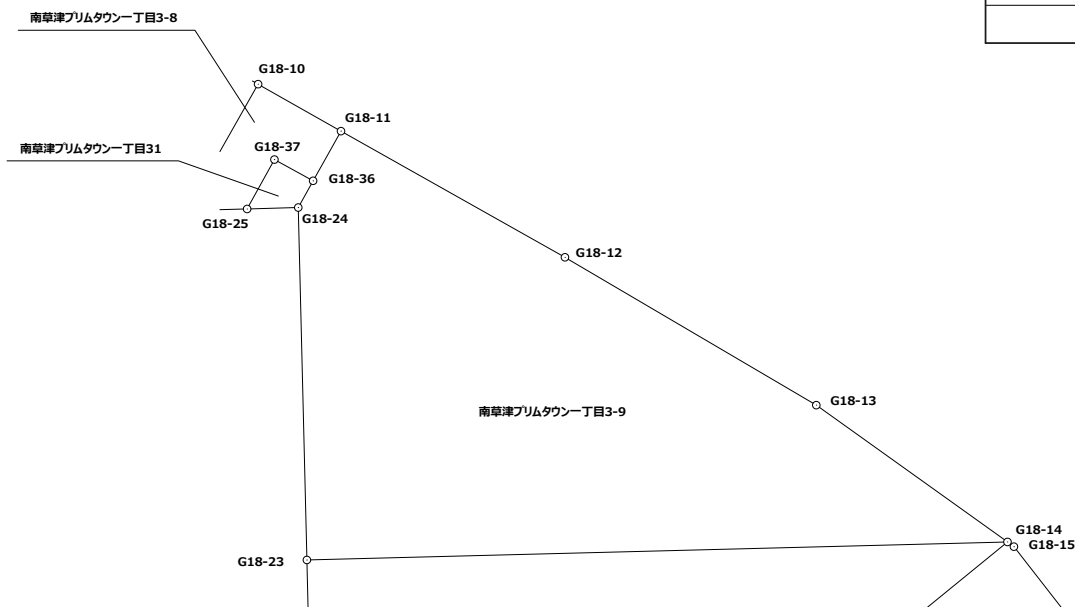
面積計算書

現場名: 南草津プリムタウン土地区画整理事業

地番No	地 番 名
144	南草津プリムタウン一丁目3-9

点番	点 名	X 座 標	Y 座 標	半径	半径回り	距 離	方 向 角	測 角
2549	G18-23	-110788.395	-5299.323			8.118	358-35-44	270-04-09
856	G18-24	-110780.279	-5299.522			0.705	29-02-20	210-26-36
2552	G18-36	-110779.663	-5299.180			1.311	29-19-19	180-16-59
2547	G18-11	-110778.520	-5298.538			5.919	119-23-35	270-04-16
852	G18-12	-110781.425	-5293.381			6.714	120-28-19	181-04-44
853	G18-13	-110784.830	-5287.594			5.413	125-35-13	185-06-54
2554	G18-14	-110787.980	-5283.192			16.136	268-31-35	322-56-22
2549	G18-23	-110788.395	-5299.323					

直 角 座 標 法 面 積
87.3769655



面積計算書

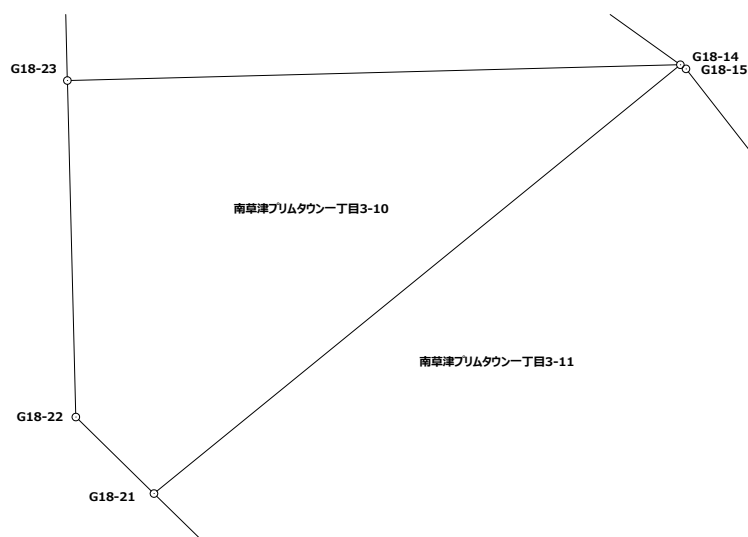
現場名: 南草津プリムタウン土地区画整理事業

地番No	地 番 名
145	南草津プリムタウン一丁目3-10

点番	点 名	X 座 標	Y 座 標	半径	半径回り	距 離	方 向 角	測 角
2548	G18-21	-110799.266	-5297.044			2.878	314-24-32	263-34-50
855	G18-22	-110797.252	-5299.100			8.860	358-33-28	224-08-56
2549	G18-23	-110788.395	-5299.323			16.136	88-31-35	269-58-07
2554	G18-14	-110787.980	-5283.192			17.868	230-49-42	322-18-07
2548	G18-21	-110799.266	-5297.044					

直角座標法面積

97.0333780



面積計算書

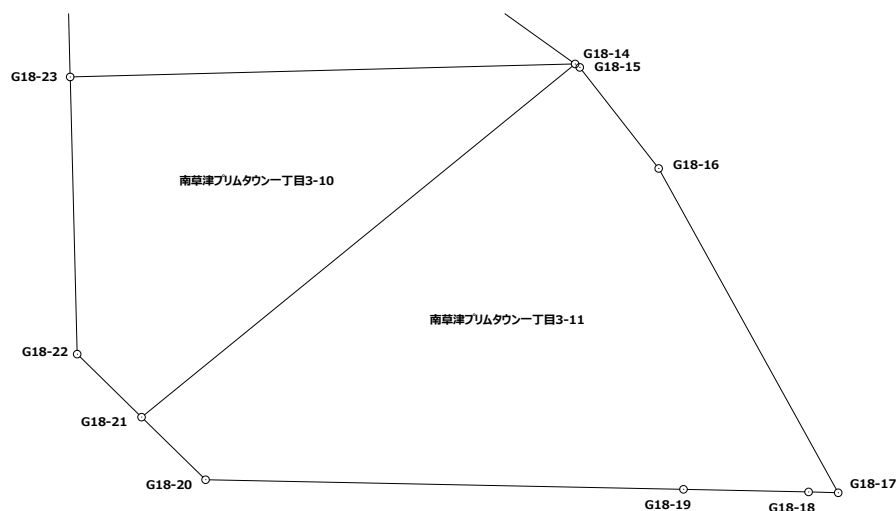
現場名: 南草津プリムタウン土地区画整理事業

地番No	地 番 名
146	南草津プリムタウン一丁目3-11

点番	点 名	X 座 標	Y 座 標	半径	半径回り	距 離	方 向 角	測 角
859	G18-17	-110801.682	-5274.787			0.946	271-38-05	300-35-59
860	G18-18	-110801.655	-5275.733			3.998	271-12-14	179-34-09
861	G18-19	-110801.571	-5279.730			15.271	271-08-53	179-56-39
854	G18-20	-110801.265	-5294.998			2.860	314-20-03	223-11-10
2548	G18-21	-110799.266	-5297.044			17.868	50-49-42	276-29-39
2554	G18-14	-110787.980	-5283.192			0.184	126-22-16	255-32-34
857	G18-15	-110788.089	-5283.044			4.097	142-01-41	195-39-25
858	G18-16	-110791.319	-5280.523			11.845	151-02-06	189-00-25
859	G18-17	-110801.682	-5274.787					

直角座標法面積

166.3532450



面積計算書

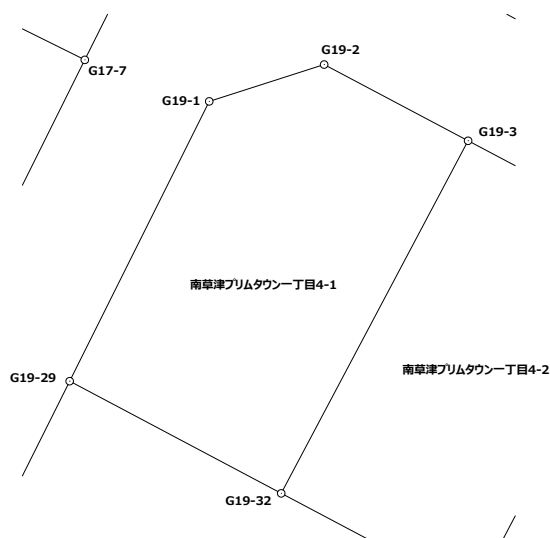
現場名: 南草津プリムタウン土地区画整理事業

地番No	地 番 名
147	南草津プリムタウン一丁目4-1

点番	点 名	X 座 標	Y 座 標	半 径	半 径 回 り	距 離	方 向 角	測 角
724	G19-1	-110757.964	-5388.500			5.579	72-13-39	225-43-15
723	G19-2	-110756.261	-5383.187			7.530	117-54-09	225-40-30
2425	G19-3	-110759.785	-5376.532			18.452	207-54-59	270-00-50
2428	G19-32	-110776.090	-5385.171			11.072	297-56-07	270-01-08
2426	G19-29	-110770.903	-5394.953			14.459	26-30-24	268-34-17
724	G19-1	-110757.964	-5388.500					

直角座標法面積

200.4836725



面積計算書

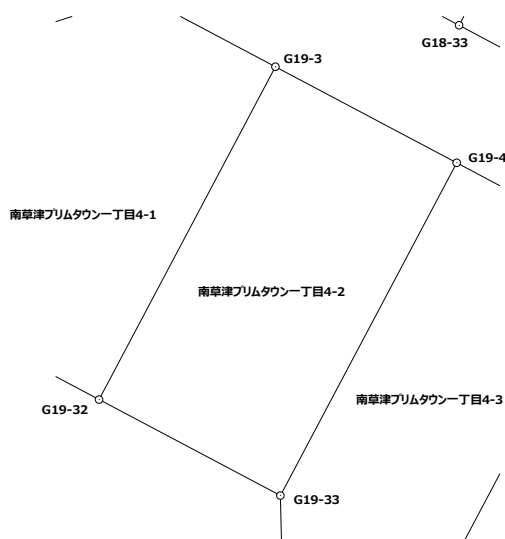
現場名: 南草津プリムタウン土地区画整理事業

地番No	地 番 名
148	南草津プリムタウン丁目4-2

点番	点 名	X 座 標	Y 座 標	半 径	半 径 回 り	距 離	方 向 角	測 角
2425	G19-3	-110759.785	-5376.532			10.049	117-55-27	270-00-28
2417	G19-4	-110764.491	-5367.653			18.449	207-54-30	269-59-03
2427	G19-33	-110780.794	-5376.288			10.052	297-54-13	269-59-43
2428	G19-32	-110776.090	-5385.171			18.452	27-54-59	270-00-46
2425	G19-3	-110759.785	-5376.532					

直角座標法面積

185.4329090



面積計算書

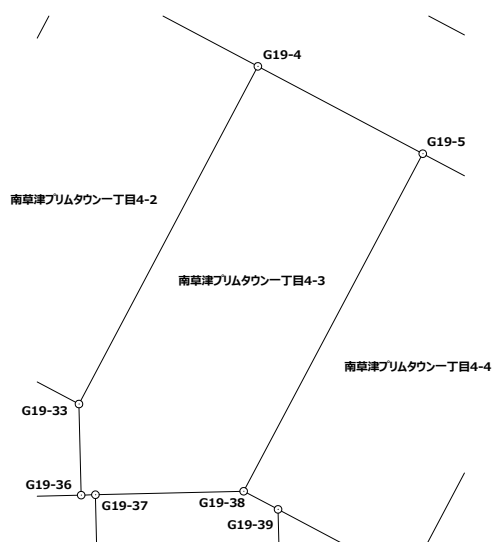
現場名: 南草津プリムタウン土地区画整理事業

地番No	地 番 名
149	南草津プリムタウン一丁目4-3

点番	点 名	X 座 標	Y 座 標	半 径	半 径 回 り	距 離	方 向 角	測 角
2417	G19-4	-110764.491	-5367.653			9.008	117-54-49	270-00-19
2418	G19-5	-110768.708	-5359.693			18.449	207-56-35	270-01-46
2421	G19-38	-110785.006	-5368.338			7.157	268-39-47	240-43-12
3019	G19-37	-110785.173	-5375.493			0.689	268-15-15	179-35-28
2439	G19-36	-110785.194	-5376.182			4.401	358-37-12	270-21-57
2427	G19-33	-110780.794	-5376.288			18.449	27-54-30	209-17-18
2417	G19-4	-110764.491	-5367.653					

直角座標法面積

183.3329255



面積計算書

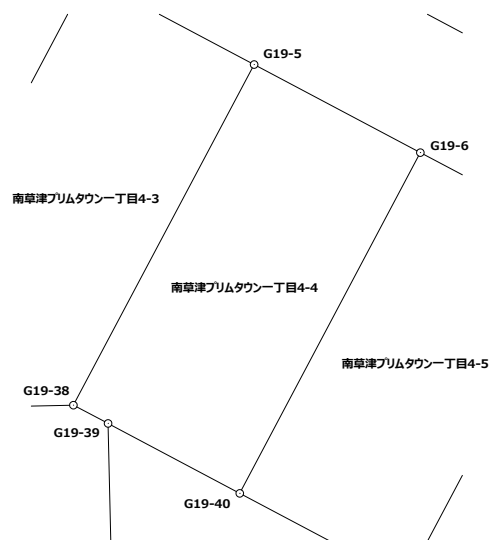
現場名: 南草津プリムタウン土地区画整理事業

地番No	地 番 名
150	南草津プリムタウン一丁目4-4

点番	点 名	X 座 標	Y 座 標	半径	半径回り	距 離	方 向 角	測 角
2418	G19-5	-110768.708	-5359.693			8.999	117-55-45	269-59-10
2419	G19-6	-110772.923	-5351.742			18.449	207-55-05	269-59-20
2424	G19-40	-110789.225	-5360.380			7.132	297-58-12	270-03-07
2435	G19-39	-110785.880	-5366.679			1.875	297-46-53	179-48-41
2421	G19-38	-110785.006	-5368.338			18.449	27-56-35	270-09-42
2418	G19-5	-110768.708	-5359.693					

直角座標法面積

166.0775410



面積計算書

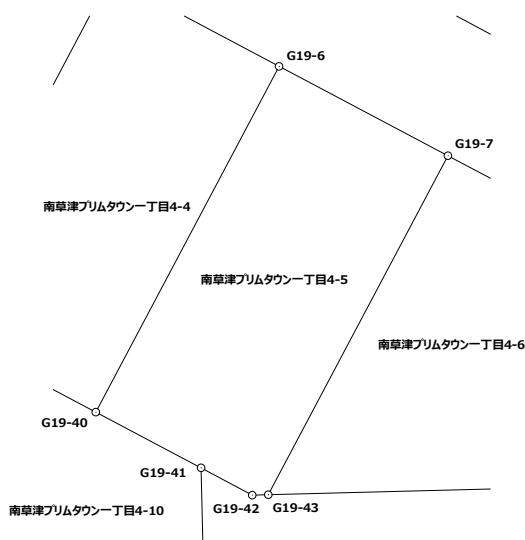
現場名: 南草津プリムタウン土地区画整理事業

地番No	地 番 名
151	南草津プリムタウン一丁目4-5

点番	点 名	X 座 標	Y 座 標	半 径	半 径 回 り	距 離	方 向 角	測 角
2419	G19-6	-110772.923	-5351.742			9.006	117-53-28	269-58-23
2420	G19-7	-110777.136	-5343.782			18.087	207-55-10	270-01-42
2423	G19-43	-110793.118	-5352.251			0.755	268-24-24	240-29-14
2422	G19-42	-110793.139	-5353.006			2.736	298-06-38	209-42-14
2436	G19-41	-110791.850	-5355.419			5.613	297-53-04	179-46-26
2424	G19-40	-110789.225	-5360.380			18.449	27-55-05	270-02-01
2419	G19-6	-110772.923	-5351.742					

直角座標法面積

166.0463145



面積計算書

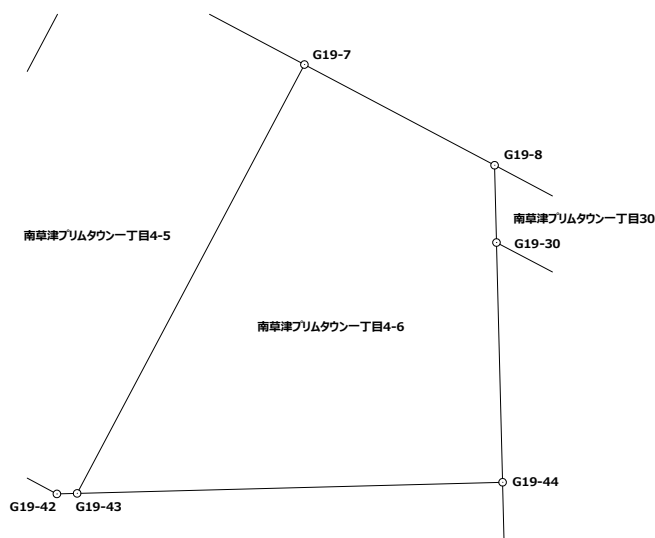
現場名: 南草津プリムタウン土地区画整理事業

地番No	地 番 名
152	南草津プリムタウン一丁目4-6

点番	点 名	X 座 標	Y 座 標	半 径	半 径 回 り	距 離	方 向 角	測 角
2420	G19-7	-110777.136	-5343.782			8.019	117-54-14	269-59-04
2411	G19-8	-110780.889	-5336.695			2.881	178-36-28	240-42-14
2415	G19-30	-110783.769	-5336.625			8.939	178-32-18	179-55-50
2416	G19-44	-110792.705	-5336.397			15.859	268-30-28	269-58-10
2423	G19-43	-110793.118	-5352.251			18.087	27-55-10	299-24-42
2420	G19-7	-110777.136	-5343.782					

直角座標法面積

166.2357045

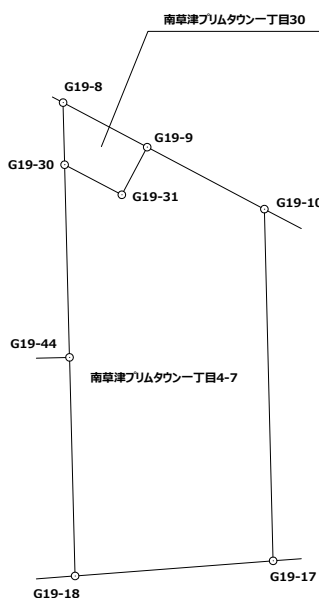


面積計算書

現場名: 南草津プリムタウン土地区画整理事業

地番No	地 番 名
153	南草津プリムタウン一丁目4-7

点番	点 名	X 座 標	Y 座 標	半 径	半 径 回 り	距 離	方 向 角	測 角
2412	G19-9	-110782.955	-5332.796			6.149	117-52-40	269-51-28
2413	G19-10	-110785.830	-5327.361			16.316	178-34-27	240-41-47
2409	G19-17	-110802.141	-5326.955			9.210	265-37-43	267-03-16
2410	G19-18	-110802.843	-5336.138			10.141	358-32-12	272-54-29
2416	G19-44	-110792.705	-5336.397			8.939	358-32-18	180-00-06
2415	G19-30	-110783.769	-5336.625			2.998	117-42-38	299-10-20
2414	G19-31	-110785.163	-5333.971			2.501	28-01-12	90-18-34
2412	G19-9	-110782.955	-5332.796					



直 角 座 標 法 面 積
166.8520985

面積計算書

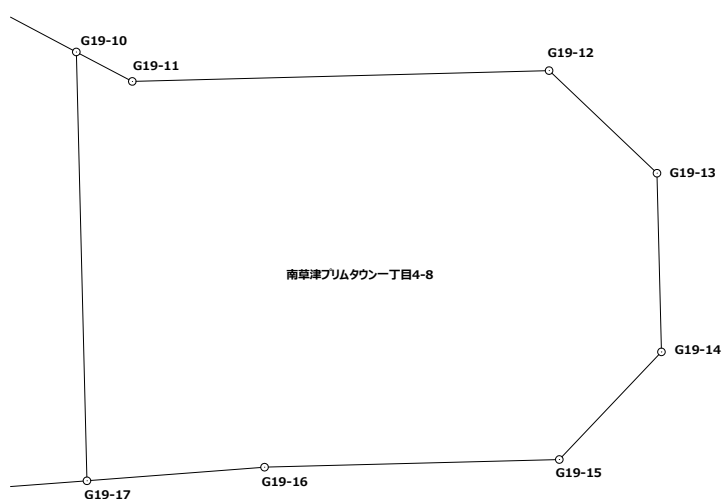
現場名: 南草津プリムタウン土地区画整理事業

地番No	地 番 名
154	南草津プリムタウン一丁目4-8

点番	点 名	X 座 標	Y 座 標	半径	半径回り	距 離	方 向 角	測 角
2413	G19-10	-110785.830	-5327.361			2.407	117-45-27	299-11-00
721	G19-11	-110786.951	-5325.231			15.856	88-30-40	150-45-13
722	G19-12	-110786.539	-5309.380			5.664	133-33-43	225-03-03
717	G19-13	-110790.442	-5305.276			6.799	178-34-33	225-00-50
718	G19-14	-110797.239	-5305.107			5.643	223-30-24	224-55-51
719	G19-15	-110801.332	-5308.992			11.214	268-30-28	225-00-04
720	G19-16	-110801.624	-5320.202			6.773	265-37-19	177-06-51
2409	G19-17	-110802.141	-5326.955			16.316	358-34-27	272-57-08
2413	G19-10	-110785.830	-5327.361					

直角座標法面積

311.4323665



面積計算書

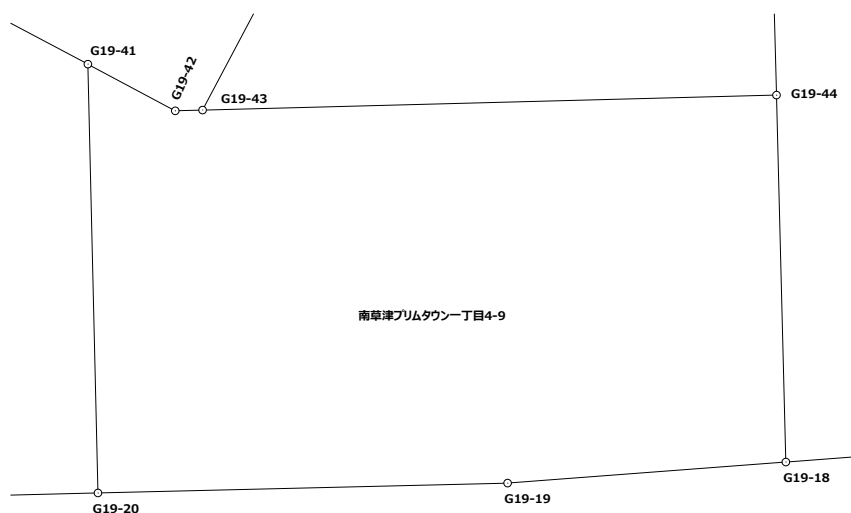
現場名: 南草津プリムタウン土地区画整理事業

地番No	地 番 名
155	南草津プリムタウン一丁目4-9

点番	点 名	X 座 標	Y 座 標	半径	半径回り	距 離	方 向 角	測 角
2410	G19-18	-110802.843	-5336.138			7.708	265-40-11	267-07-59
726	G19-19	-110803.425	-5343.824			11.320	268-37-05	182-56-54
2431	G19-20	-110803.698	-5355.141			11.851	358-39-21	270-02-16
2436	G19-41	-110791.850	-5355.419			2.736	118-06-38	299-27-17
2422	G19-42	-110793.139	-5353.006			0.755	88-24-24	150-17-46
2423	G19-43	-110793.118	-5352.251			15.859	88-30-28	180-06-04
2416	G19-44	-110792.705	-5336.397			10.141	178-32-12	270-01-44
2410	G19-18	-110802.843	-5336.138					

直角座標法面積

200.0309585



面積計算書

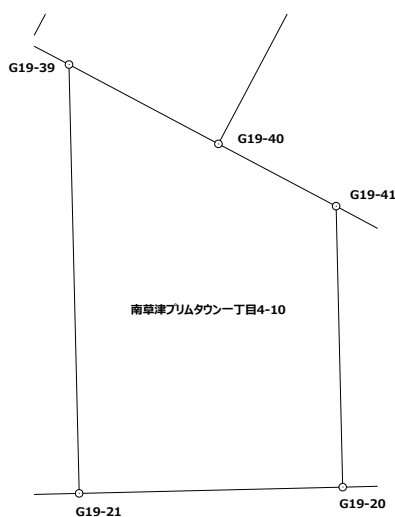
現場名: 南草津プリムタウン土地区画整理事業

地番No	地 番 名
156	南草津プリムタウン一丁目4-10

点番	点 名	X 座 標	Y 座 標	半 径	半 径 回 り	距 離	方 向 角	測 角
2431	G19-20	-110803.698	-5355.141			11.114	268-38-39	269-59-18
2432	G19-21	-110803.961	-5366.252			18.086	358-38-50	270-00-11
2435	G19-39	-110785.880	-5366.679			7.132	117-58-12	299-19-22
2424	G19-40	-110789.225	-5360.380			5.613	117-53-04	179-54-52
2436	G19-41	-110791.850	-5355.419			11.851	178-39-21	240-46-17
2431	G19-20	-110803.698	-5355.141					

直角座標法面積

166.3497210



面積計算書

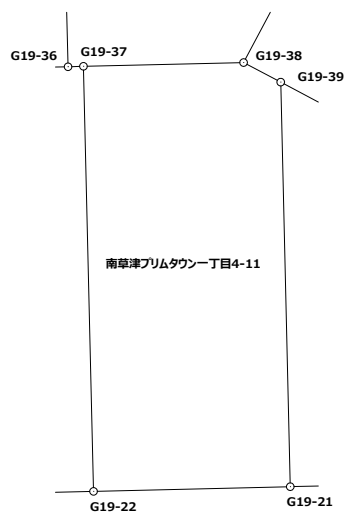
現場名: 南草津プリムタウン土地区画整理事業

地番No	地 番 名
157	南草津プリムタウン一丁目4-11

点番	点 名	X 座 標	Y 座 標	半 径	半 径 回 り	距 離	方 向 角	測 角
2432	G19-21	-110803.961	-5366.252			8.792	268-38-17	269-59-27
2433	G19-22	-110804.170	-5375.042			19.002	358-38-24	270-00-07
3019	G19-37	-110785.173	-5375.493			7.157	88-39-47	270-01-23
2421	G19-38	-110785.006	-5368.338			1.875	117-46-53	209-07-06
2435	G19-39	-110785.880	-5366.679			18.086	178-38-50	240-51-57
2432	G19-21	-110803.961	-5366.252					

直角座標法面積

166.3362285



面積計算書

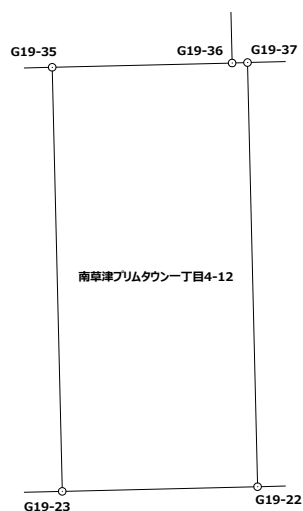
現場名: 南草津プリムタウン土地区画整理事業

地番No	地 番 名
158	南草津プリムタウン一丁目4-12

点番	点 名	X 座 標	Y 座 標	半 径	半 径 回 り	距 離	方 向 角	測 角
2433	G19-22	-110804.170	-5375.042			8.748	268-37-52	269-59-28
2434	G19-23	-110804.379	-5383.788			18.998	358-38-23	270-00-31
2438	G19-35	-110785.386	-5384.239			8.059	88-38-06	269-59-43
2439	G19-36	-110785.194	-5376.182			0.689	88-15-15	179-37-09
3019	G19-37	-110785.173	-5375.493			19.002	178-38-24	270-23-09
2433	G19-22	-110804.170	-5375.042					

直角座標法面積

166.2069765



面積計算書


現場名: 南草津プリムタウン土地区画整理事業

地番No	地 番 名
159	南草津プリムタウン一丁目4-13

点番	点 名	X 座 標	Y 座 標	半径	半径回り	距 離	方 向 角	測 角
2434	G19-23	-110804.379	-5383.788			10.545	268-36-13	269-57-50
2437	G19-24	-110804.636	-5394.330			19.001	358-37-08	270-00-55
2430	G19-34	-110785.641	-5394.788			10.552	88-36-55	269-59-47
2438	G19-35	-110785.386	-5384.239			18.998	178-38-23	270-01-28
2434	G19-23	-110804.379	-5383.788					

直角座標法面積

200.4175790



面積計算書

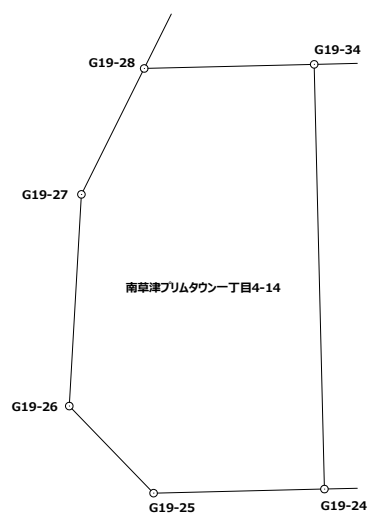
現場名: 南草津プリムタウン土地区画整理事業

地番No	地 番 名
160	南草津プリムタウン一丁目4-14

点番	点 名	X 座 標	Y 座 標	半 径	半 径 回 り	距 離	方 向 角	測 角
2437	G19-24	-110804.636	-5394.330			7.643	268-37-41	270-00-33
727	G19-25	-110804.819	-5401.971			5.420	315-57-25	227-19-44
728	G19-26	-110800.923	-5405.739			9.482	3-16-37	227-19-12
725	G19-27	-110791.457	-5405.197			6.293	26-30-00	203-13-23
2429	G19-28	-110785.825	-5402.389			7.603	88-36-48	242-06-48
2430	G19-34	-110785.641	-5394.788			19.001	178-37-08	270-00-20
2437	G19-24	-110804.636	-5394.330					

直角座標法面積

191.5718815



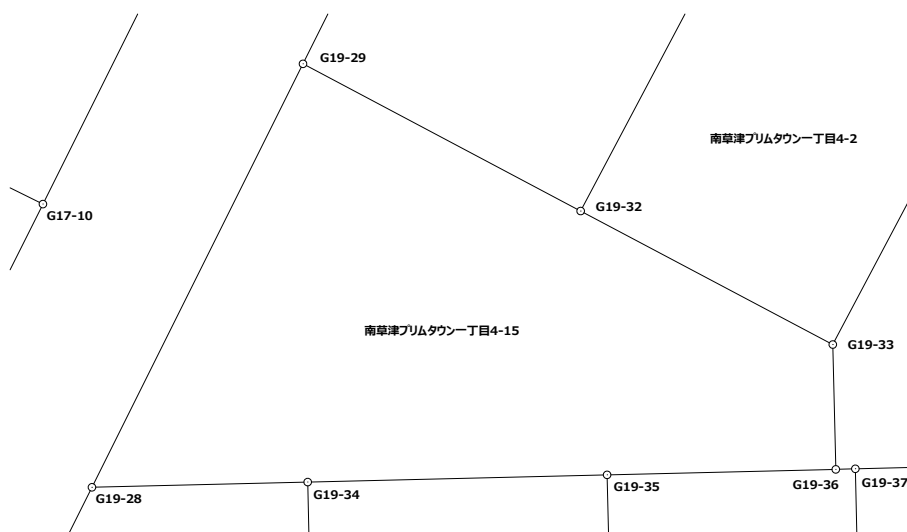
面積計算書

現場名: 南草津プリムタウン土地区画整理事業

地番No	地 番 名
161	南草津プリムタウン一丁目4-15

点番	点 名	X 座 標	Y 座 標	半径	半径回り	距 離	方 向 角	測 角
2429	G19-28	-110785.825	-5402.389			16.672	26-29-18	297-52-30
2426	G19-29	-110770.903	-5394.953			11.072	117-56-07	271-26-49
2428	G19-32	-110776.090	-5385.171			10.052	117-54-13	179-58-06
2427	G19-33	-110780.794	-5376.288			4.401	178-37-12	240-42-59
2439	G19-36	-110785.194	-5376.182			8.059	268-38-06	270-00-54
2438	G19-35	-110785.386	-5384.239			10.552	268-36-55	179-58-49
2430	G19-34	-110785.641	-5394.788			7.603	268-36-48	179-59-53
2429	G19-28	-110785.825	-5402.389					

直 角 座 標 法 面 積
233.6648575



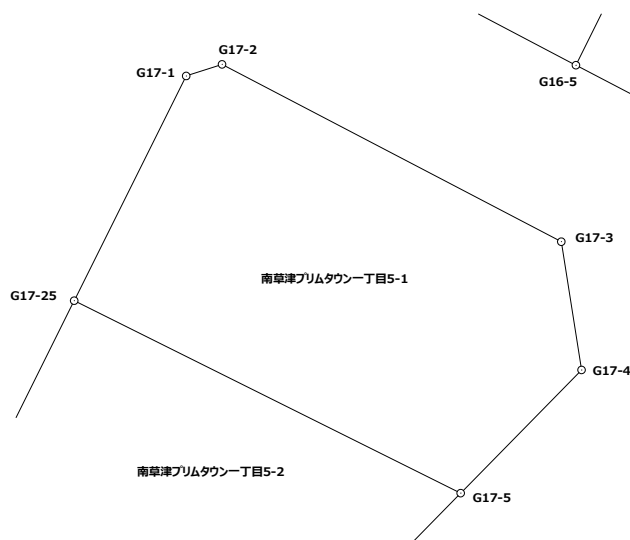
面積計算書

現場名: 南草津プリムタウン土地区画整理事業

地番No	地 番 名
162	南草津プリムタウン一丁目5-1

点番	点 名	X 座 標	Y 座 標	半径	半径回り	距 離	方 向 角	測 角
892	G17-1	-110731.267	-5398.668			1.381	72-02-14	225-32-40
893	G17-2	-110730.841	-5397.354			14.045	117-35-58	225-33-44
894	G17-3	-110737.348	-5384.907			4.765	171-01-48	233-25-50
732	G17-4	-110742.055	-5384.164			6.333	224-26-59	233-25-11
2405	G17-5	-110746.576	-5388.599			15.841	296-28-46	252-01-47
2629	G17-25	-110739.513	-5402.778			9.214	26-29-34	270-00-48
892	G17-1	-110731.267	-5398.668					

直 角 座 標 法 面 積
166.7368960



面積計算書

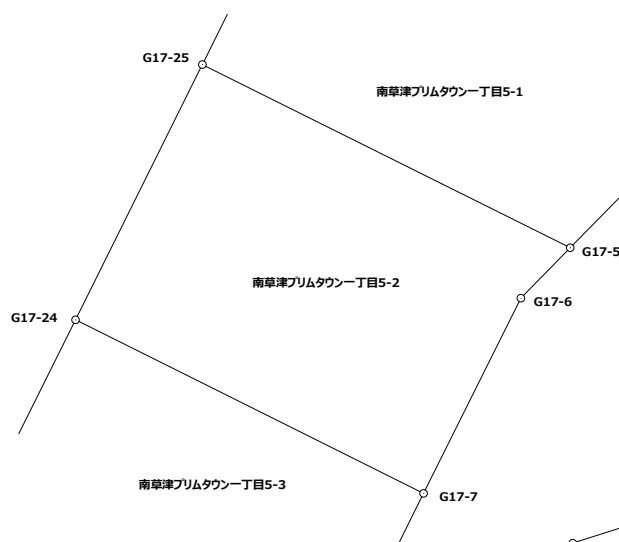
現場名: 南草津プリムタウン土地区画整理事業

地番No	地 番 名
163	南草津プリムタウン一丁目5-2

点番	点 名	X 座 標	Y 座 標	半径	半径回り	距 離	方 向 角	測 角
2405	G17-5	-110746.576	-5388.599			2.720	224-23-22	287-54-36
733	G17-6	-110748.520	-5390.502			8.408	206-29-20	162-05-58
2406	G17-7	-110756.045	-5394.252			14.992	296-30-25	270-01-05
2628	G17-24	-110749.354	-5407.668			10.989	26-25-22	269-54-57
2629	G17-25	-110739.513	-5402.778			15.841	116-28-46	270-03-24
2405	G17-5	-110746.576	-5388.599					

直角座標法面積

165.9519305



面積計算書

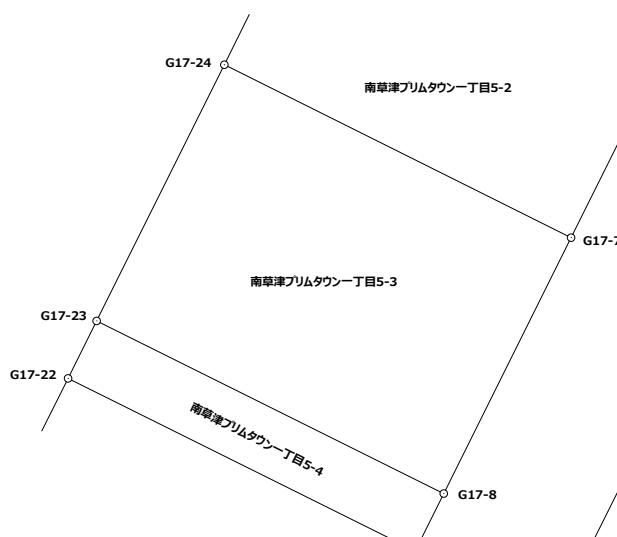
現場名: 南草津プリムタウン土地区画整理事業

地番No	地 番 名
164	南草津プリムタウン一丁目5-3

点番	点 名	X 座 標	Y 座 標	半径	半径回り	距 離	方 向 角	測 角
2406	G17-7	-110756.045	-5394.252			11.060	206-27-14	269-56-49
2407	G17-8	-110765.947	-5399.179			14.999	296-26-50	269-59-36
2627	G17-23	-110759.267	-5412.608			11.076	26-29-19	270-02-29
2628	G17-24	-110749.354	-5407.668			14.992	116-30-25	270-01-06
2406	G17-7	-110756.045	-5394.252					

直角座標法面積

165.9663330



面積計算書

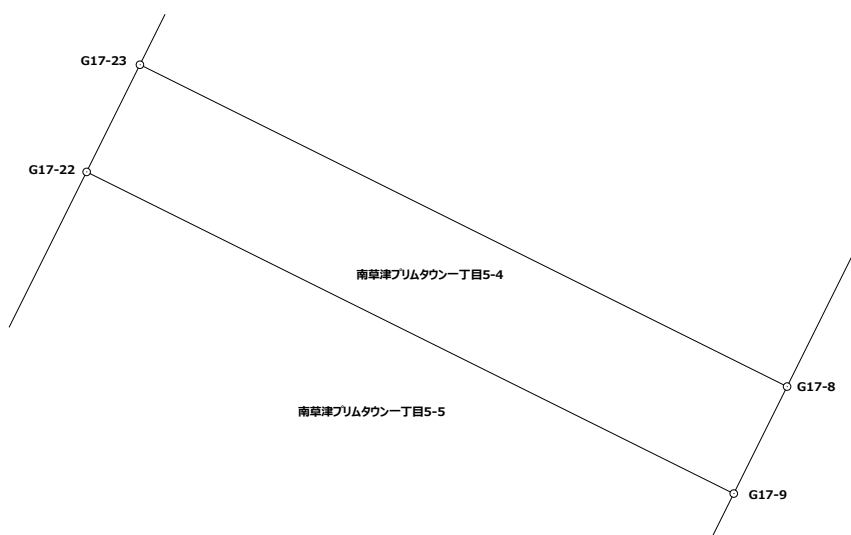
現場名: 南草津プリムタウン土地区画整理事業

地番No	地 番 名
165	南草津プリムタウン一丁目5-4

点番	点 名	X 座 標	Y 座 標	半径	半径回り	距 離	方 向 角	測 角
2407	G17-8	-110765.947	-5399.179			2.481	206-30-11	270-03-21
2408	G17-9	-110768.167	-5400.286			14.996	296-26-07	269-55-56
2626	G17-22	-110761.491	-5413.714			2.484	26-26-29	270-00-22
2627	G17-23	-110759.267	-5412.608			14.999	116-26-50	270-00-21
2407	G17-8	-110765.947	-5399.179					

直角座標法面積

37.2273340



面積計算書

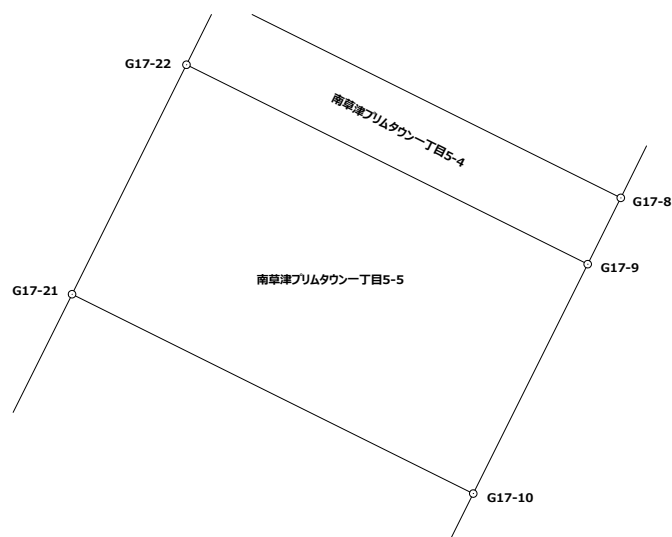
現場名: 南草津プリムタウン土地区画整理事業

地番No	地 番 名
166	南草津プリムタウン一丁目5-5

点番	点 名	X 座 標	Y 座 標	半径	半径回り	距 離	方 向 角	測 角
2408	G17-9	-110768.167	-5400.286			8.580	206-30-41	270-04-34
2399	G17-10	-110775.845	-5404.116			14.995	296-25-30	269-54-49
2625	G17-21	-110769.172	-5417.544			8.583	26-30-08	270-04-38
2626	G17-22	-110761.491	-5413.714			14.996	116-26-07	269-55-59
2408	G17-9	-110768.167	-5400.286					

直角座標法面積

128.6836610



面積計算書

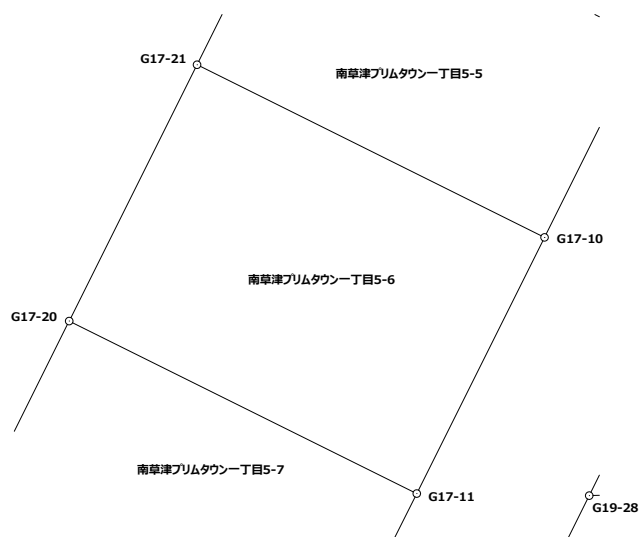
現場名: 南草津プリムタウン土地区画整理事業

地番No	地 番 名
167	南草津プリムタウン丁目5-6

点番	点 名	X 座 標	Y 座 標	半 径	半 径 回 り	距 離	方 向 角	測 角
2399	G17-10	-110775.845	-5404.116			11.063	206-30-34	270-05-04
2404	G17-11	-110785.745	-5409.054			14.994	296-24-04	269-53-30
2624	G17-20	-110779.078	-5422.484			11.069	26-30-18	270-06-14
2625	G17-21	-110769.172	-5417.544			14.995	116-25-30	269-55-12
2399	G17-10	-110775.845	-5404.116					

直角座標法面積

165.9305170



面積計算書

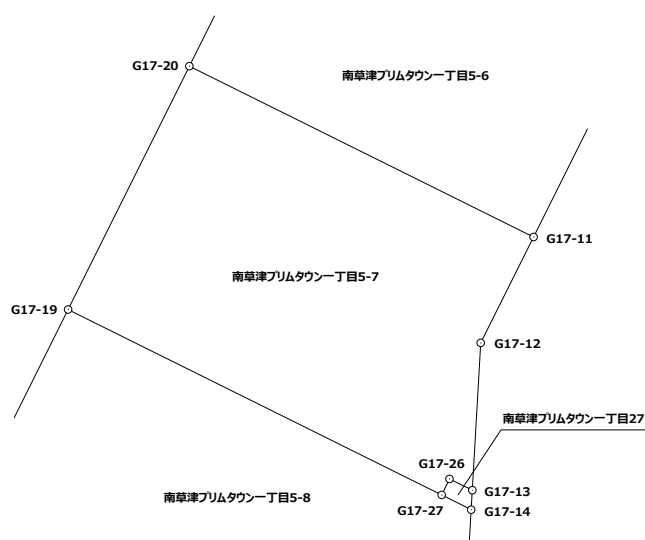
現場名: 南草津プリムタウン土地区画整理事業

地番No	地 番 名
168	南草津プリムタウン一丁目5-7

点番	点 名	X 座 標	Y 座 標	半径	半径回り	距 離	方 向 角	測 角
2404	G17-11	-110785.745	-5409.054			4.618	206-32-54	270-08-50
729	G17-12	-110789.876	-5411.118			5.757	183-15-22	156-42-28
2400	G17-13	-110795.624	-5411.445			0.994	296-16-53	293-01-31
2401	G17-26	-110795.184	-5412.336			0.696	205-54-08	89-37-15
2402	G17-27	-110795.810	-5412.640			16.271	296-24-16	270-30-08
2634	G17-19	-110788.574	-5427.214			10.609	26-28-41	270-04-25
2624	G17-20	-110779.078	-5422.484			14.994	116-24-04	269-55-23
2404	G17-11	-110785.745	-5409.054					

直角座標法面積

165.9289570



面積計算書

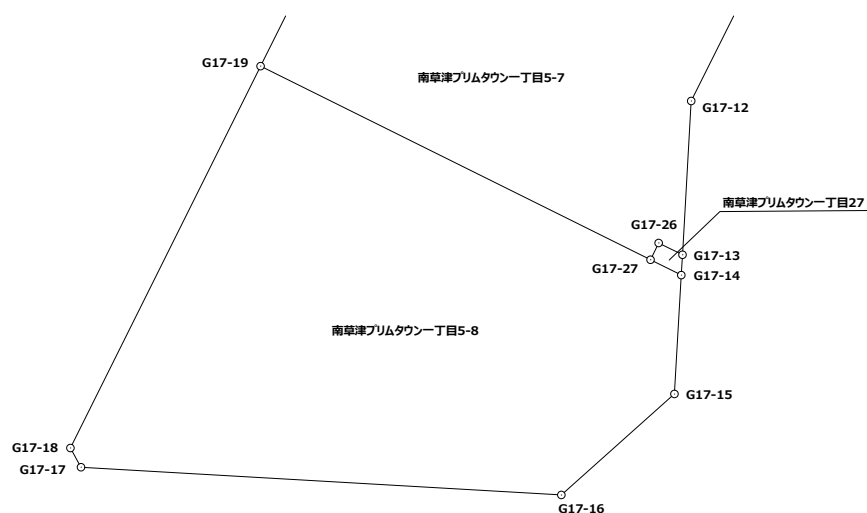
現場名: 南草津プリムタウン土地区画整理事業

地番No	地 番 名
169	南草津プリムタウン一丁目5-8

点番	点 名	X 座 標	Y 座 標	半径	半径回り	距 離	方 向 角	測 角
2403	G17-14	-110796.385	-5411.489			4.449	183-17-54	246-45-12
730	G17-15	-110800.827	-5411.745			5.669	228-13-56	224-56-02
731	G17-16	-110804.603	-5415.973			17.982	273-18-22	225-04-26
899	G17-17	-110803.566	-5433.925			0.820	331-13-00	237-54-38
900	G17-18	-110802.847	-5434.320			15.944	26-28-01	235-15-01
2634	G17-19	-110788.574	-5427.214			16.271	116-24-16	269-56-15
2402	G17-27	-110795.810	-5412.640			1.287	116-32-42	180-08-26
2403	G17-14	-110796.385	-5411.489					

直角座標法面積

234.4804240



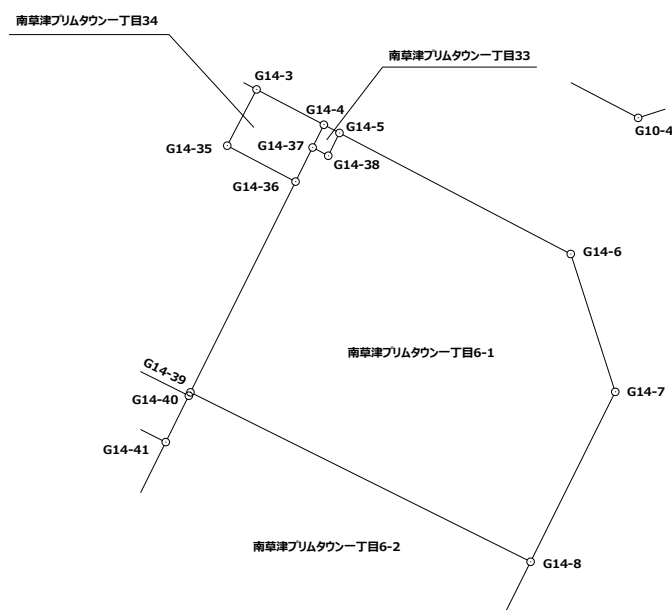
面積計算書

現場名：南草津プリムタウン土地区画整理事業

地番No	地 番 名
170	南草津プリムタウン一丁目6-1

点番	点 名	X 座 標	Y 座 標	半径	半径回り	距 離	方 向 角	測 角
2617	G14-5	-110719.123	-5419.766			10.305	117-37-46	271-23-48
895	G14-6	-110723.902	-5410.636			5.720	162-06-01	224-28-15
896	G14-7	-110729.345	-5408.878			7.496	206-28-34	224-22-33
2618	G14-8	-110736.055	-5412.220			15.003	296-28-53	270-00-19
2638	G14-39	-110729.365	-5425.649			9.298	26-29-46	270-00-53
2637	G14-36	-110721.044	-5421.501			1.507	26-33-54	180-04-08
2636	G14-37	-110719.696	-5420.827			0.699	117-48-43	271-14-49
2635	G14-38	-110720.022	-5420.209			1.002	26-13-58	88-25-15
2617	G14-5	-110719.123	-5419.766					

直角座標法面積
166.1116265



面積計算書

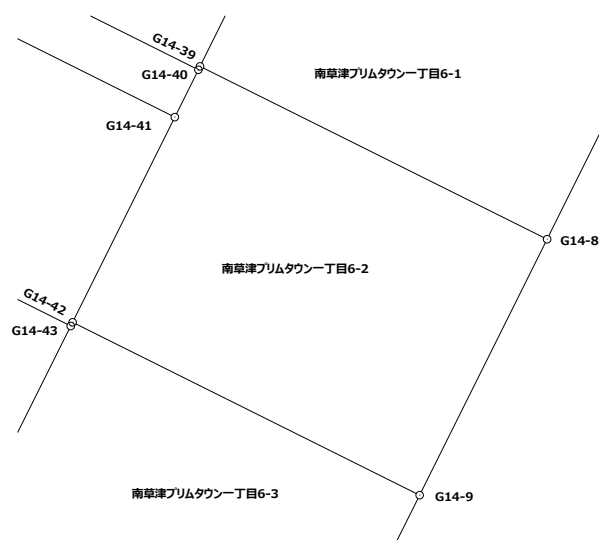
現場名: 南草津プリムタウン土地区画整理事業

地番No	地 番 名
171	南草津プリムタウン一丁目6-2

点番	点 名	X 座 標	Y 座 標	半径	半径回り	距 離	方 向 角	測 角
2618	G14-8	-110736.055	-5412.220			11.065	206-28-37	269-59-44
2619	G14-9	-110745.959	-5417.153			15.001	296-29-05	270-00-28
2640	G14-42	-110739.269	-5430.580			8.870	26-28-42	269-59-37
2825	G14-41	-110731.329	-5426.625			2.047	26-29-24	180-00-42
2639	G14-40	-110729.497	-5425.712			0.146	25-30-50	179-01-26
2638	G14-39	-110729.365	-5425.649			15.003	116-28-53	270-58-03
2618	G14-8	-110736.055	-5412.220					

直角座標法面積

165.9743520



面積計算書

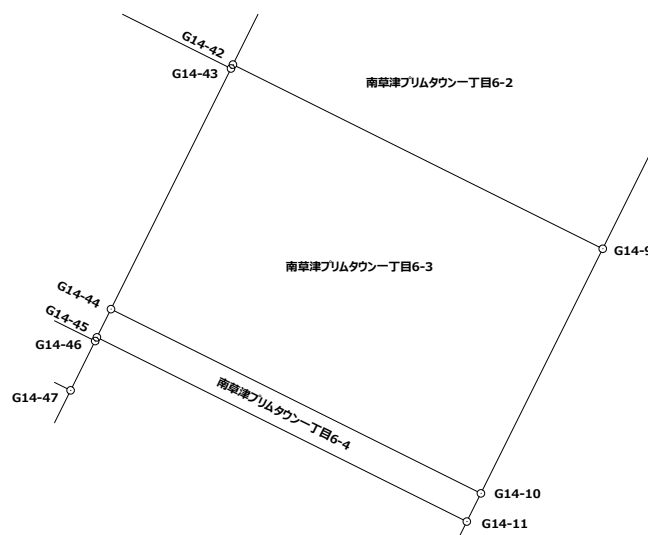
現場名: 南草津プリムタウン土地区画整理事業

地番No	地 番 名
172	南草津プリムタウン一丁目6-3

点番	点 名	X 座 標	Y 座 標	半径	半径回り	距 離	方 向 角	測 角
2619	G14-9	-110745.959	-5417.153			9.922	206-28-20	269-59-15
2630	G14-10	-110754.841	-5421.576			15.006	296-28-35	270-00-15
2826	G14-44	-110748.151	-5435.008			9.764	26-29-39	270-01-04
2641	G14-43	-110739.412	-5430.652			0.160	26-43-30	180-13-51
2640	G14-42	-110739.269	-5430.580			15.001	116-29-05	269-45-35
2619	G14-9	-110745.959	-5417.153					

直角座標法面積

148.8905640



面積計算書

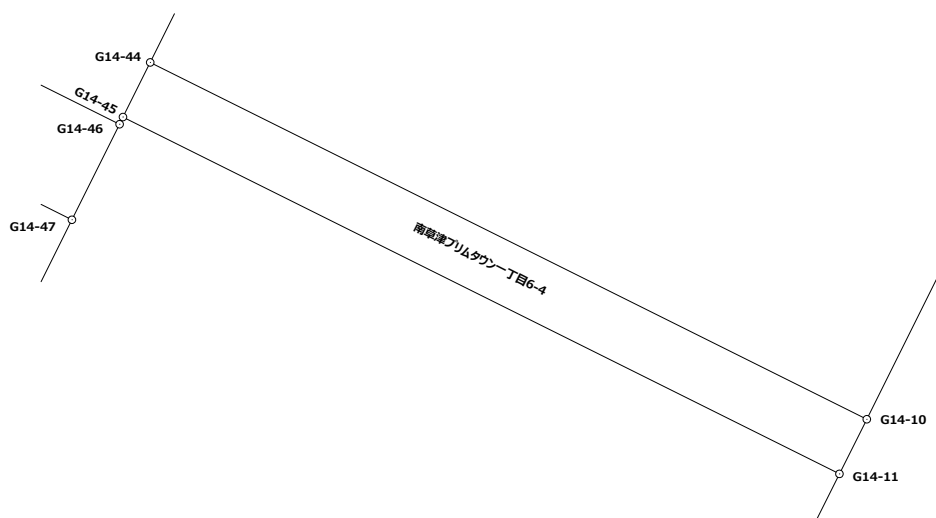
現場名: 南草津プリムタウン土地区画整理事業

地番No	地 番 名
173	南草津プリムタウン一丁目6-4

点番	点 名	X 座 標	Y 座 標	半径	半径回り	距 離	方 向 角	測 角
2630	G14-10	-110754.841	-5421.576			1.145	206-36-35	270-08-00
2620	G14-11	-110755.865	-5422.089			15.004	296-28-47	269-52-12
2656	G14-45	-110749.175	-5435.519			1.144	26-31-13	270-02-26
2826	G14-44	-110748.151	-5435.008			15.006	116-28-35	269-57-22
2630	G14-10	-110754.841	-5421.576					

直角座標法面積

17.1786240



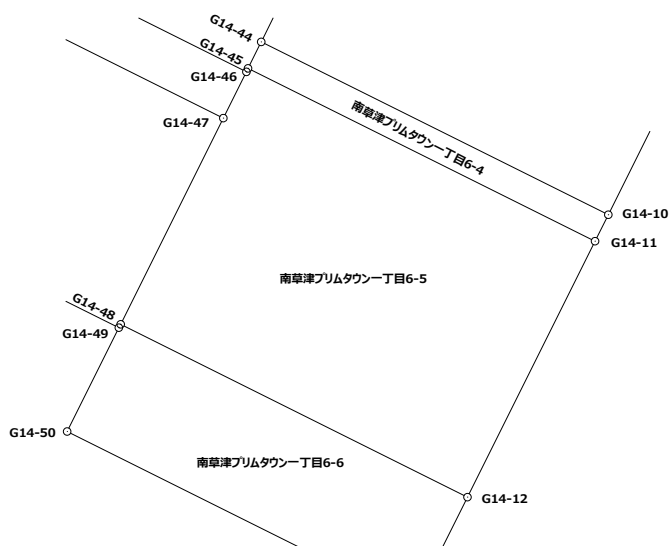
面積計算書

現場名：南草津プリムタウン土地区画整理事業

地番No	地 番 名
174	南草津プリムタウン一丁目6-5

点番	点 名	X 座 標	Y 座 標	半径	半径回り	距 離	方 向 角	測 角
2620	G14-11	-110755.865	-5422.089			11.070	206-29-11	270-00-24
2621	G14-12	-110765.773	-5427.026			14.996	296-29-54	270-00-43
2658	G14-48	-110759.082	-5440.447			8.915	26-27-31	269-57-37
2827	G14-47	-110751.101	-5436.475			2.001	26-30-04	180-02-33
2657	G14-46	-110749.310	-5435.582			0.149	25-01-01	178-30-57
2656	G14-45	-110749.175	-5435.519			15.004	116-28-47	271-27-46
2620	G14-11	-110755.865	-5422.089					

直 角 座 標 法 面 積
166.0000535



面積計算書

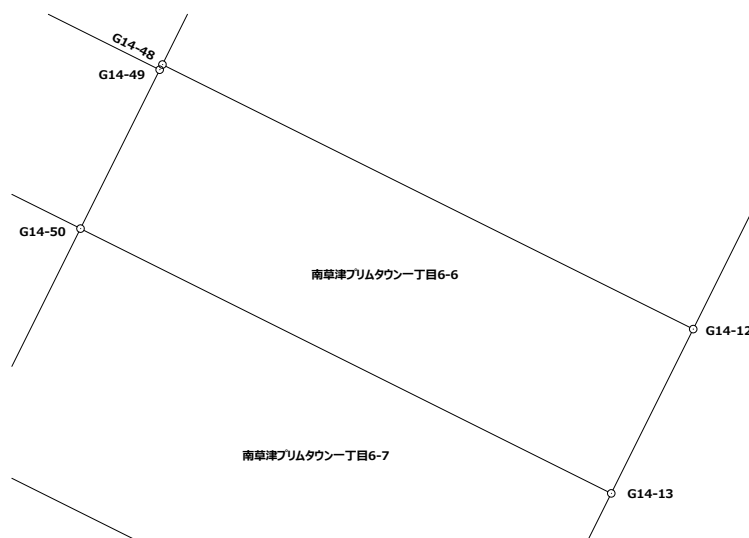
現場名: 南草津プリムタウン土地区画整理事業

地番No	地 番 名
175	南草津プリムタウン一丁目6-6

点番	点 名	X 座 標	Y 座 標	半径	半径回り	距 離	方 向 角	測 角
2621	G14-12	-110765.773	-5427.026			4.642	206-30-35	270-00-41
2622	G14-13	-110769.927	-5429.098			14.999	296-30-56	270-00-21
2828	G14-50	-110763.231	-5442.519			4.489	26-28-25	269-57-29
2659	G14-49	-110759.213	-5440.518			0.149	28-27-25	181-59-00
2658	G14-48	-110759.082	-5440.447			14.996	116-29-54	268-02-29
2621	G14-12	-110765.773	-5427.026					

直角座標法面積

69.5977870



面積計算書

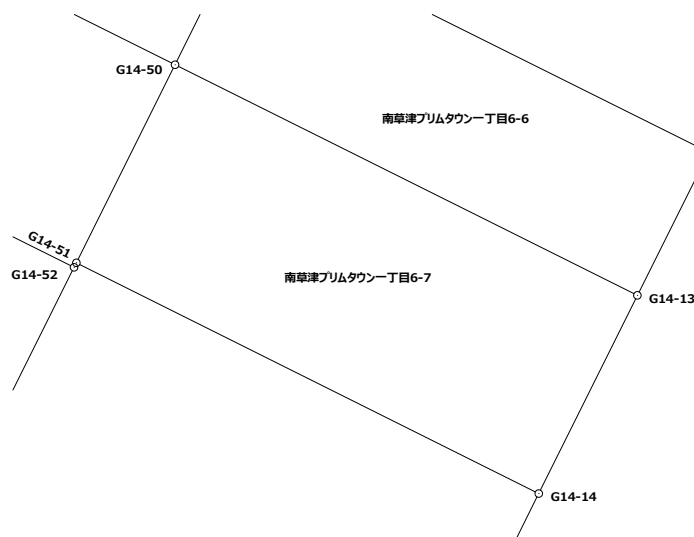
現場名: 南草津プリムタウン土地区画整理事業

地番No	地 番 名
176	南草津プリムタウン一丁目6-7

点番	点 名	X 座 標	Y 座 標	半径	半径回り	距 離	方 向 角	測 角
2622	G14-13	-110769.927	-5429.098			6.427	206-27-12	269-56-16
2623	G14-14	-110775.681	-5431.961			15.002	296-31-20	270-04-08
2671	G14-51	-110768.982	-5445.384			6.425	26-28-53	269-57-33
2828	G14-50	-110763.231	-5442.519			14.999	116-30-56	270-02-03
2622	G14-13	-110769.927	-5429.098					

直角座標法面積

96.3916950



面積計算書

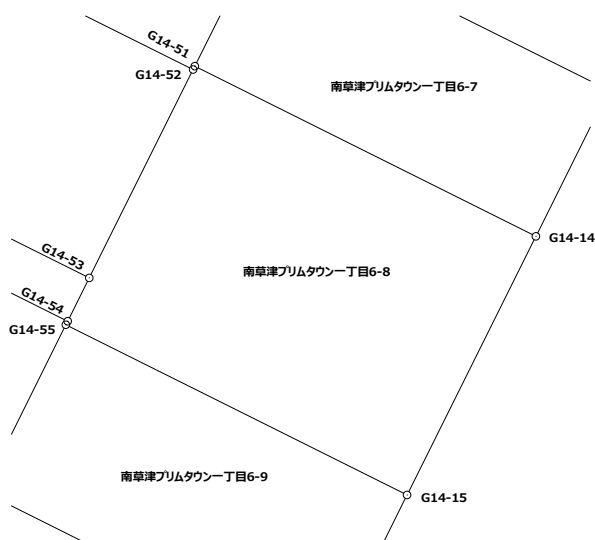
現場名: 南草津プリムタウン土地区画整理事業

地番No	地 番 名
177	南草津プリムタウン一丁目6-8

点番	点 名	X 座 標	Y 座 標	半 径	半 径 回 り	距 離	方 向 角	測 角
2623	G14-14	-110775.681	-5431.961			11.372	206-28-54	269-57-34
2631	G14-15	-110785.860	-5437.032			15.007	296-31-02	270-02-08
2666	G14-55	-110779.160	-5450.460			0.156	27-52-41	271-21-39
2665	G14-54	-110779.022	-5450.387			1.906	26-29-04	178-36-23
2829	G14-53	-110777.316	-5449.537			9.164	26-28-42	179-59-38
2672	G14-52	-110769.113	-5445.451			0.147	27-05-15	180-36-33
2671	G14-51	-110768.982	-5445.384			15.002	116-31-20	269-26-05
2623	G14-14	-110775.681	-5431.961					

直角座標法面積

170.6278385



面積計算書

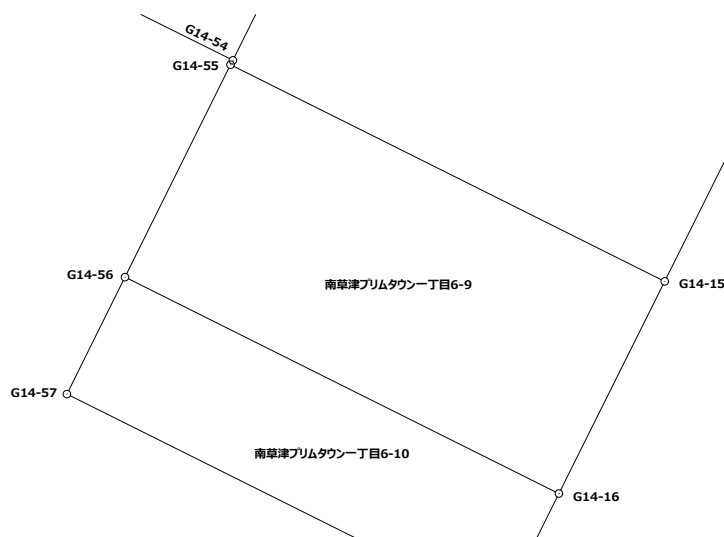
現場名: 南草津プリムタウン土地区画整理事業

地番No	地 番 名
178	南草津プリムタウン一丁目6-9

点番	点 名	X 座 標	Y 座 標	半径	半径回り	距 離	方 向 角	測 角
2631	G14-15	-110785.860	-5437.032			7.333	206-29-55	269-58-53
2632	G14-16	-110792.423	-5440.304			14.996	296-30-43	270-00-48
3011	G14-56	-110785.729	-5453.723			7.335	26-24-53	269-54-10
2666	G14-55	-110779.160	-5450.460			15.007	116-31-02	270-06-09
2631	G14-15	-110785.860	-5437.032					

直角座標法面積

110.0211485



面積計算書

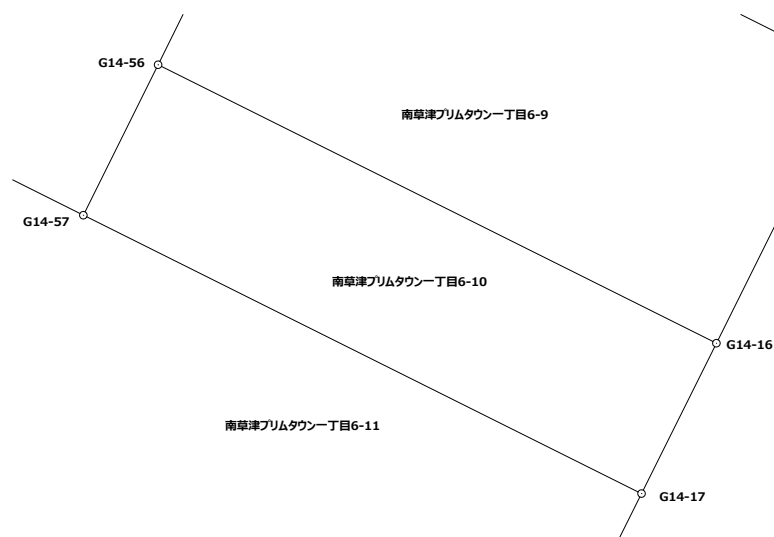
現場名: 南草津プリムタウン土地区画整理事業

地番No	地 番 名
179	南草津プリムタウン一丁目6-10

点番	点 名	X 座 標	Y 座 標	半径	半径回り	距 離	方 向 角	測 角
2632	G14-16	-110792.423	-5440.304			4.037	206-27-49	269-57-06
2633	G14-17	-110796.037	-5442.103			14.992	296-30-25	270-02-36
3010	G14-57	-110789.346	-5455.519			4.038	26-24-23	269-53-58
3011	G14-56	-110785.729	-5453.723			14.996	116-30-43	270-06-20
2632	G14-16	-110792.423	-5440.304					

直角座標法面積

60.5407400



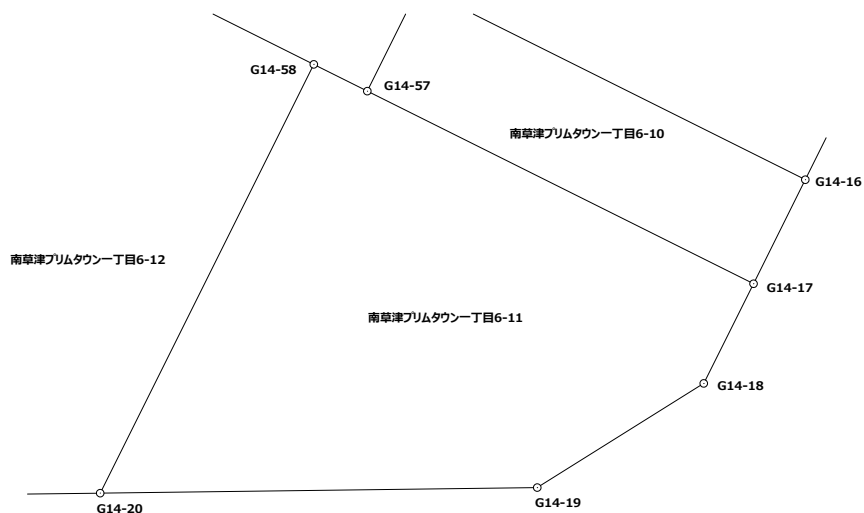
面積計算書

現場名: 南草津プリムタウン土地区画整理事業

地番No	地 番 名
180	南草津プリムタウン一丁目6-11

点番	点 名	X 座 標	Y 座 標	半径	半径回り	距 離	方 向 角	測 角
2633	G14-17	-110796.037	-5442.103			3.872	206-31-31	270-01-06
897	G14-18	-110799.501	-5443.832			6.823	237-57-58	211-26-27
898	G14-19	-110803.120	-5449.616			15.183	269-16-04	211-18-06
2675	G14-20	-110803.314	-5464.798			16.644	26-28-16	297-12-12
2673	G14-58	-110788.415	-5457.379			2.080	116-35-23	270-07-07
3010	G14-57	-110789.346	-5455.519			14.992	116-30-25	179-55-02
2633	G14-17	-110796.037	-5442.103					

直 角 座 標 法 面 積
201.9774075



面積計算書

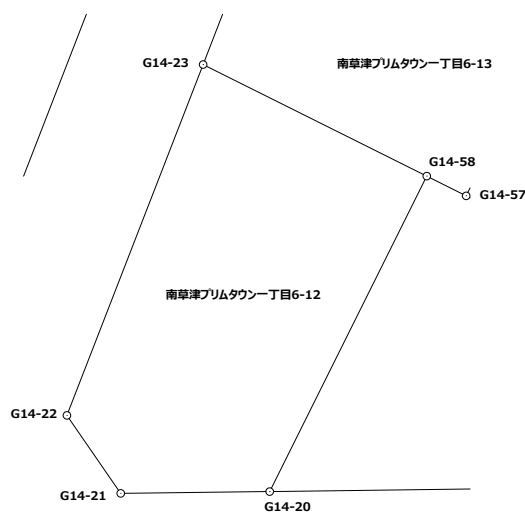
現場名: 南草津プリムタウン土地区画整理事業

地番No	地 番 名
181	南草津プリムタウン一丁目6-12

点番	点 名	X 座 標	Y 座 標	半径	半径回り	距 離	方 向 角	測 角
2675	G14-20	-110803.314	-5464.798			7.035	269-18-57	242-50-41
918	G14-21	-110803.398	-5471.832			4.473	325-24-02	236-05-05
919	G14-22	-110799.716	-5474.372			17.775	21-12-38	235-48-36
2661	G14-23	-110783.145	-5467.941			11.804	116-31-02	275-18-24
2673	G14-58	-110788.415	-5457.379			16.644	206-28-16	269-57-14
2675	G14-20	-110803.314	-5464.798					

直角座標法面積

202.1817040



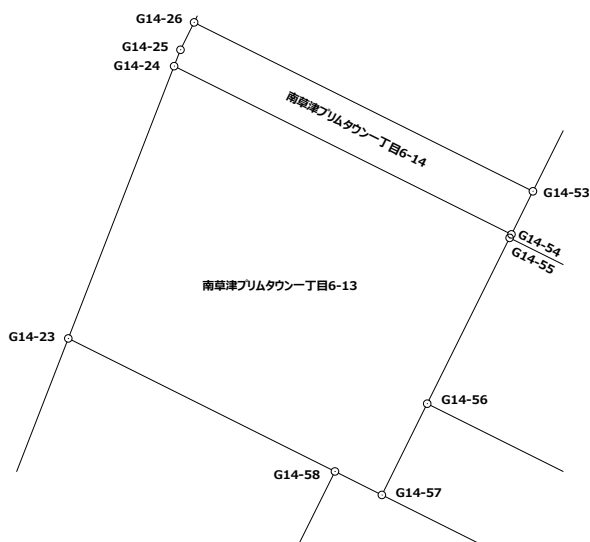
面積計算書

現場名：南草津プリムタウン土地区画整理事業

地番No	地 番 名
182	南草津プリムタウン一丁目6-13

点番	点 名	X 座 標	Y 座 標	半径	半径回り	距 離	方 向 角	測 角
2661	G14-23	-110783.145	-5467.941			11.573	21-14-13	264-43-11
2662	G14-24	-110772.358	-5463.749			14.932	116-30-24	275-16-11
2665	G14-54	-110779.022	-5450.387			0.156	207-52-41	271-22-17
2666	G14-55	-110779.160	-5450.460			7.335	206-24-53	178-32-12
3011	G14-56	-110785.729	-5453.723			4.038	206-24-23	179-59-30
3010	G14-57	-110789.346	-5455.519			2.080	296-35-23	270-11-00
2673	G14-58	-110788.415	-5457.379			11.804	296-31-02	179-55-39
2661	G14-23	-110783.145	-5467.941					

直 角 座 標 法 面 積
166.0294185



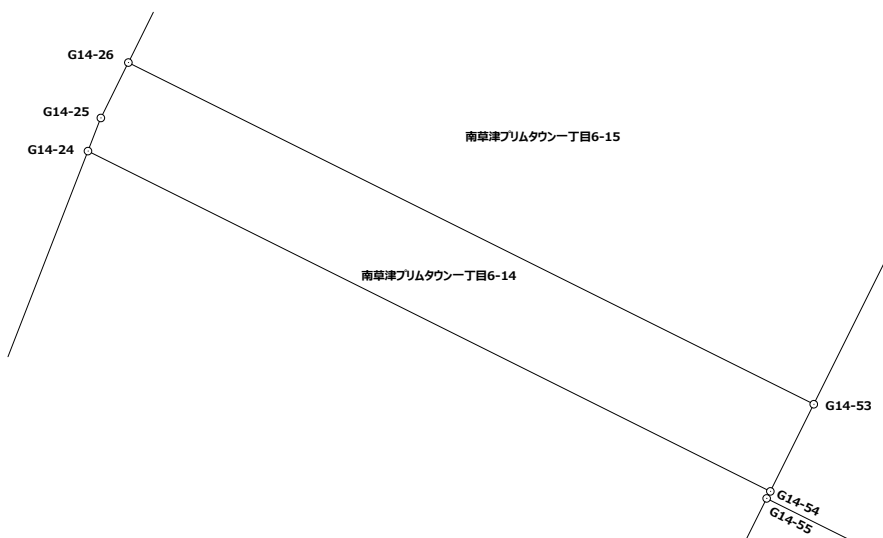
面積計算書

現場名: 南草津プリムタウン土地区画整理事業

地番No	地 番 名
183	南草津プリムタウン一丁目6-14

点番	点 名	X 座 標	Y 座 標	半径	半径回り	距 離	方 向 角	測 角
2662	G14-24	-110772.358	-5463.749			0.696	21-13-14	264-42-50
911	G14-25	-110771.709	-5463.497			1.212	26-25-01	185-11-47
2663	G14-26	-110770.624	-5462.958			14.997	116-30-07	270-05-06
2829	G14-53	-110777.316	-5449.537			1.906	206-29-04	269-58-57
2665	G14-54	-110779.022	-5450.387			14.932	296-30-24	270-01-20
2662	G14-24	-110772.358	-5463.749					

直 角 座 標 法 面 積
28.5508745



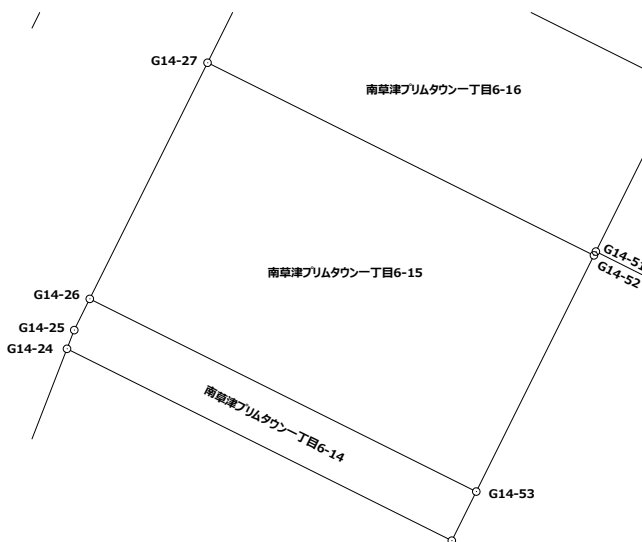
面積計算書

現場名：南草津プリムタウン土地区画整理事業

地番No	地 番 名
184	南草津プリムタウン一丁目6-15

点番	点 名	X 座 標	Y 座 標	半径	半径回り	距 離	方 向 角	測 角
2663	G14-26	-110770.624	-5462.958			9.164	26-30-03	269-59-56
2664	G14-27	-110762.423	-5458.869			14.993	116-30-00	269-59-57
2672	G14-52	-110769.113	-5445.451			9.164	206-28-42	269-58-42
2829	G14-53	-110777.316	-5449.537			14.997	296-30-07	270-01-25
2663	G14-26	-110770.624	-5462.958					

直 角 座 標 法 面 積
137.4162015



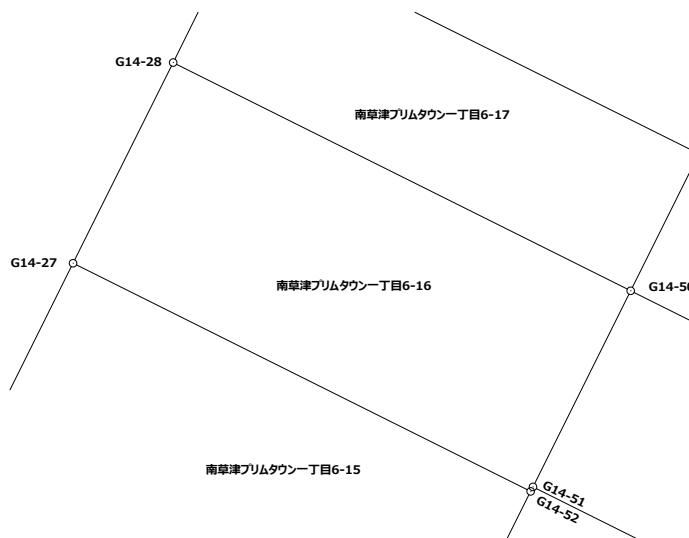
面積計算書

現場名: 南草津プリムタウン土地区画整理事業

地番No	地 番 名
185	南草津プリムタウン丁目6-16

点番	点 名	X 座 標	Y 座 標	半径	半径回り	距 離	方 向 角	測 角
2664	G14-27	-110762.423	-5458.869			6.576	26-30-24	270-00-24
2651	G14-28	-110756.538	-5455.934			14.992	116-30-56	270-00-32
2828	G14-50	-110763.231	-5442.519			6.425	206-28-53	269-57-57
2671	G14-51	-110768.982	-5445.384			0.147	207-05-15	180-36-22
2672	G14-52	-110769.113	-5445.451			14.993	296-30-00	269-24-45
2664	G14-27	-110762.423	-5458.869					

直 角 座 標 法 面 積
98.5704940



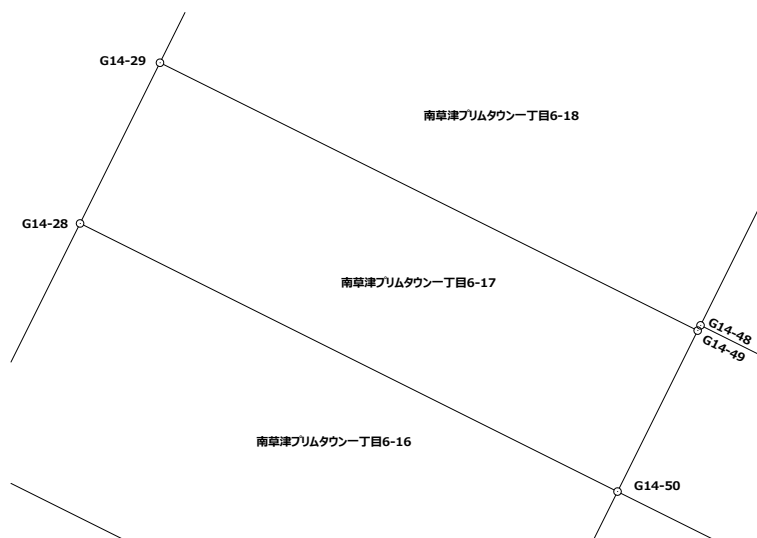
面積計算書

現場名: 南草津プリムタウン土地区画整理事業

地番No	地 番 名
186	南草津プリムタウン一丁目6-17

点番	点 名	X 座 標	Y 座 標	半径	半径回り	距 離	方 向 角	測 角
2651	G14-28	-110756.538	-5455.934			4.481	26-26-21	269-55-25
2652	G14-29	-110752.526	-5453.939			14.995	116-29-05	270-02-44
2659	G14-49	-110759.213	-5440.518			4.489	206-28-25	269-59-20
2828	G14-50	-110763.231	-5442.519			14.992	296-30-56	270-02-31
2651	G14-28	-110756.538	-5455.934					

直 角 座 標 法 面 積
67.2398900



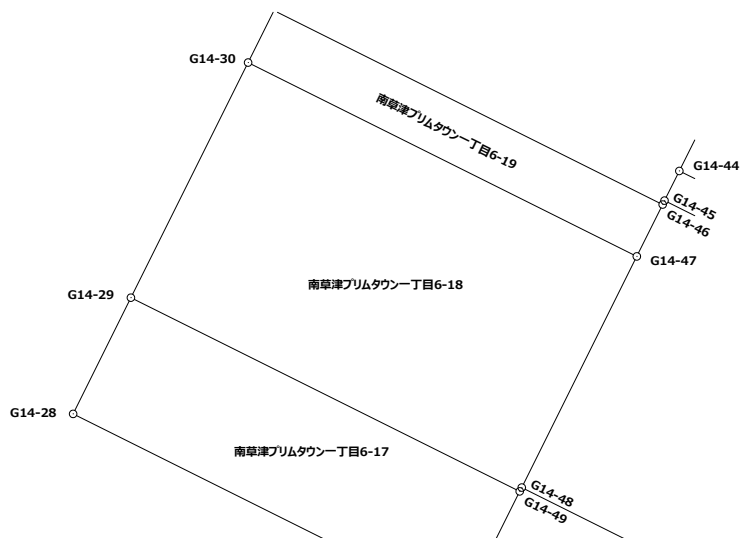
面積計算書

現場名：南草津プリムタウン土地区画整理事業

地番No	地 番 名
187	南草津プリムタウン丁目6-18

点番	点 名	X 座 標	Y 座 標	半径	半径回り	距 離	方 向 角	測 角
2652	G14-29	-110752.526	-5453.939			9.070	26-29-09	270-00-04
2653	G14-30	-110744.408	-5449.894			14.996	116-30-31	270-01-22
2827	G14-47	-110751.101	-5436.475			8.915	206-27-31	269-57-00
2658	G14-48	-110759.082	-5440.447			0.149	208-27-25	181-59-54
2659	G14-49	-110759.213	-5440.518			14.995	296-29-05	268-01-40
2652	G14-29	-110752.526	-5453.939					

直 角 座 標 法 面 積
135.9808195



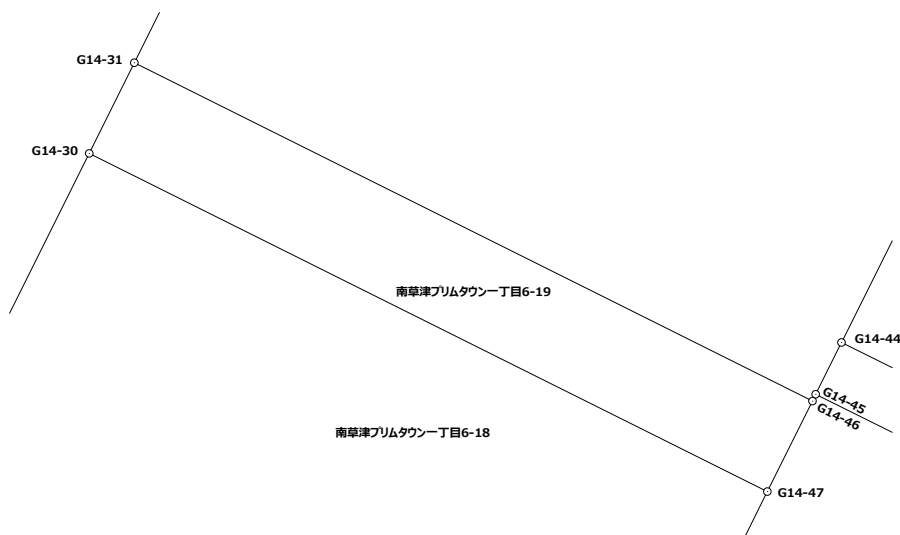
面積計算書

現場名：南草津プリムタウン土地区画整理事業

地番No	地 番 名
188	南草津プリムタウン一丁目6-19

点番	点 名	X 座 標	Y 座 標	半径	半径回り	距 離	方 向 角	測 角
2653	G14-30	-110744.408	-5449.894			2.004	26-26-14	269-55-43
2654	G14-31	-110742.614	-5449.002			14.998	116-31-02	270-04-48
2657	G14-46	-110749.310	-5435.582			2.001	206-30-04	269-59-02
2827	G14-47	-110751.101	-5436.475			14.996	296-30-31	270-00-27
2653	G14-30	-110744.408	-5449.894					

直 角 座 標 法 面 積
30.0292950



面積計算書

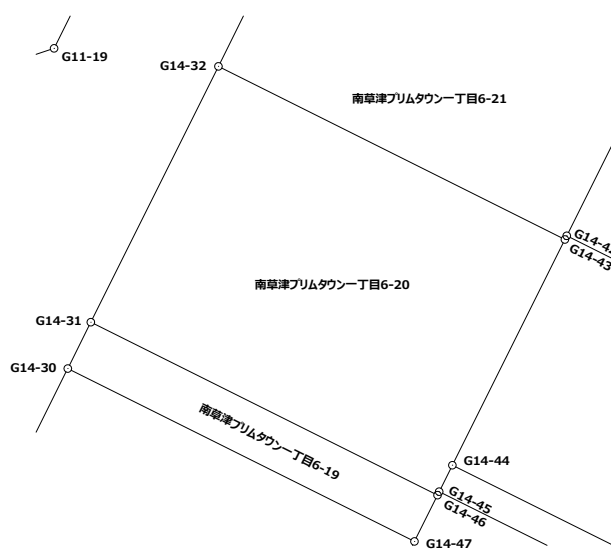
現場名: 南草津プリムタウン土地区画整理事業

地番No	地 番 名
189	南草津プリムタウン一丁目6-20

点番	点 名	X 座 標	Y 座 標	半径	半径回り	距 離	方 向 角	測 角
2654	G14-31	-110742.614	-5449.002			11.068	26-30-09	269-59-07
2655	G14-32	-110732.709	-5444.063			14.993	116-33-23	270-03-14
2641	G14-43	-110739.412	-5430.652			9.764	206-29-39	269-56-16
2826	G14-44	-110748.151	-5435.008			1.144	206-31-13	180-01-34
2656	G14-45	-110749.175	-5435.519			0.149	205-01-01	178-29-48
2657	G14-46	-110749.310	-5435.582			14.998	296-31-02	271-30-01
2654	G14-31	-110742.614	-5449.002					

直角座標法面積

165.8738105



面積計算書

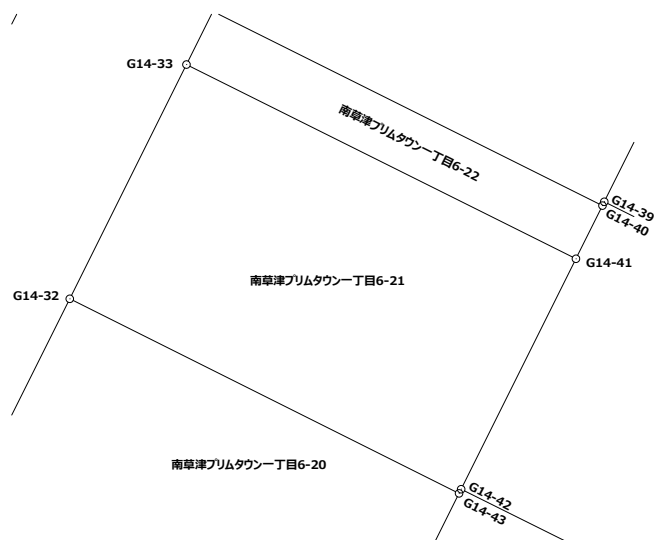
現場名: 南草津プリムタウン土地区画整理事業

地番No	地 番 名
190	南草津プリムタウン一丁目6-21

点番	点 名	X 座 標	Y 座 標	半 径	半 径 回 り	距 離	方 向 角	測 角
2655	G14-32	-110732.709	-5444.063			9.018	26-28-27	269-55-04
2643	G14-33	-110724.637	-5440.043			14.994	116-30-25	270-01-58
2825	G14-41	-110731.329	-5426.625			8.870	206-28-42	269-58-17
2640	G14-42	-110739.269	-5430.580			0.160	206-43-30	180-14-48
2641	G14-43	-110739.412	-5430.652			14.993	296-33-23	269-49-53
2655	G14-32	-110732.709	-5444.063					

直角座標法面積

135.3060725



面積計算書

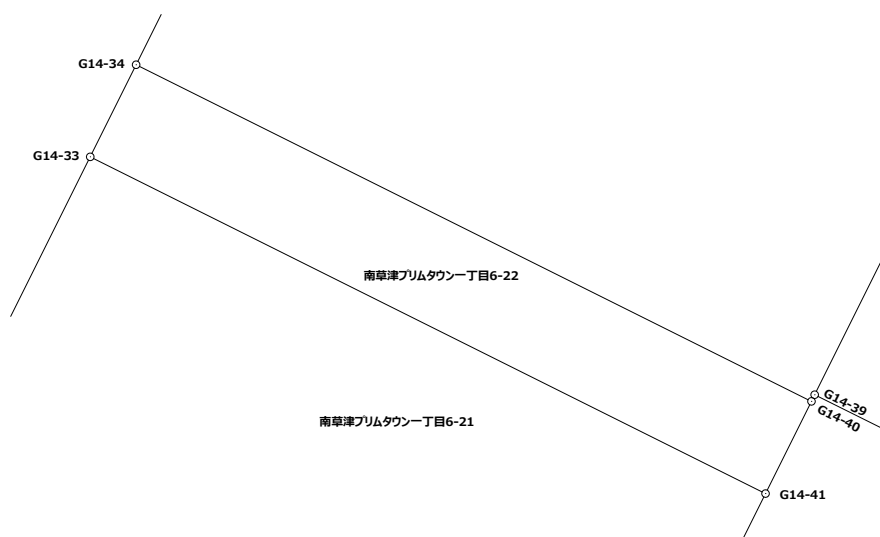
現場名: 南草津プリムタウン土地区画整理事業

地番No	地 番 名
191	南草津プリムタウン一丁目6-22

点番	点 名	X 座 標	Y 座 標	半 径	半 径 回 り	距 離	方 向 角	測 角
2643	G14-33	-110724.637	-5440.043			2.044	26-27-53	269-57-28
2642	G14-34	-110722.807	-5439.132			14.995	116-29-48	270-01-55
2639	G14-40	-110729.497	-5425.712			2.047	206-29-24	269-59-36
2825	G14-41	-110731.329	-5426.625			14.994	296-30-25	270-01-01
2643	G14-33	-110724.637	-5440.043					

直角座標法面積

30.6723810



面積計算書

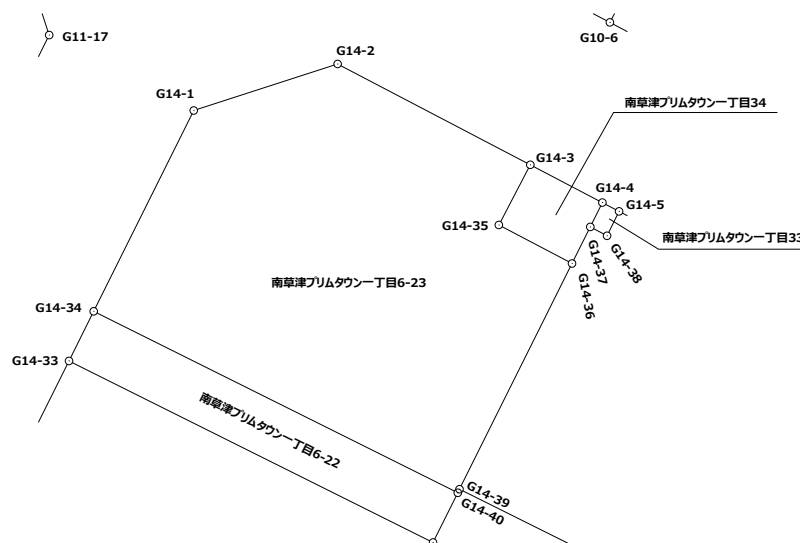
現場名：南草津プリムタウン土地区画整理事業

地番No	地 番 名
192	南草津プリムタウン丁目6-23

点番	点 名	X 座 標	Y 座 標	半径	半径回り	距 離	方 向 角	測 角
2642	G14-34	-110722.807	-5439.132			8.270	26-28-31	269-58-43
901	G14-1	-110715.404	-5435.445			5.575	72-04-19	225-35-48
902	G14-2	-110713.688	-5430.141			8.016	117-37-35	225-33-16
2615	G14-3	-110717.405	-5423.039			2.503	207-34-42	269-57-07
2648	G14-35	-110719.624	-5424.198			3.048	117-46-02	90-11-20
2637	G14-36	-110721.044	-5421.501			9.298	206-29-46	268-43-44
2638	G14-39	-110729.365	-5425.649			0.146	205-30-50	179-01-04
2639	G14-40	-110729.497	-5425.712			14.995	296-29-48	270-58-58
2642	G14-34	-110722.807	-5439.132					

直角座標法面積

165.9745610



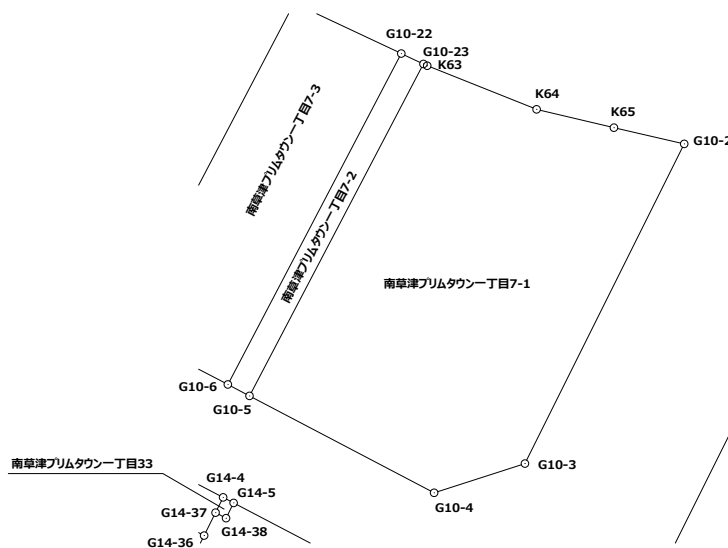
面積計算書

現場名：南草津プリムタウン土地区画整理事業

地番No	地 番 名
193	南草津プリムタウン一丁目7-1

点番	点 名	X 座 標	Y 座 標	半径	半径回り	距 離	方 向 角	測 角
2569	G10-2	-110698.005	-5393.265			21.007	206-29-00	283-30-29
873	G10-3	-110716.808	-5402.633			5.612	252-09-45	225-40-45
874	G10-4	-110718.527	-5407.975			12.261	297-41-52	225-32-07
2570	G10-5	-110712.828	-5418.831			22.041	27-39-03	269-57-11
2607	G10-23	-110693.304	-5408.602			0.244	115-12-04	267-33-01
3949	K63	-110693.408	-5408.381			6.925	111-43-51	176-31-47
3950	K64	-110695.972	-5401.948			4.674	103-21-41	171-37-50
3951	K65	-110697.052	-5397.401			4.244	102-58-31	179-36-50
2569	G10-2	-110698.005	-5393.265					

直角座標法面積
364.3063170



面積計算書

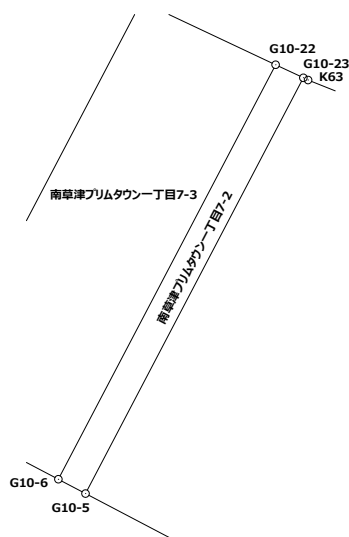
現場名: 南草津プリムタウン土地区画整理事業

地番No	地 番 名
194	南草津プリムタウン一丁目7-2

点番	点 名	X 座 標	Y 座 標	半 径	半 径 回 り	距 離	方 向 角	測 角
2570	G10-5	-110712.828	-5418.831			1.441	297-50-44	270-11-41
2571	G10-6	-110712.155	-5420.105			21.975	27-39-24	269-48-40
2606	G10-22	-110692.691	-5409.905			1.440	115-11-41	267-32-17
2607	G10-23	-110693.304	-5408.602			22.041	207-39-03	272-27-22
2570	G10-5	-110712.828	-5418.831					

直角座標法面積

31.6859425



面積計算書

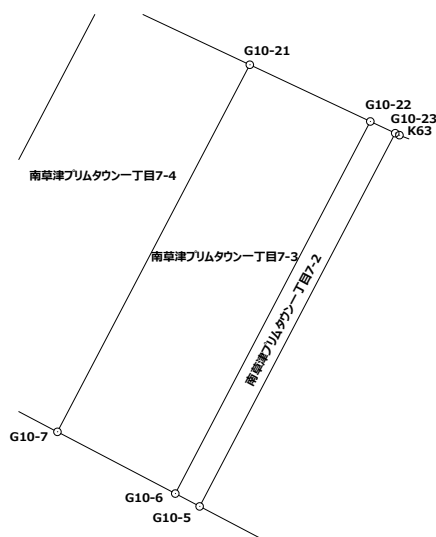
現場名: 南草津プリムタウン土地区画整理事業

地番No	地 番 名
195	南草津プリムタウン丁目7-3

点番	点 名	X 座 標	Y 座 標	半径	半径回り	距 離	方 向 角	測 角
2571	G10-6	-110712.155	-5420.105			6.958	297-38-26	269-59-02
2572	G10-7	-110708.927	-5426.269			21.679	27-39-05	270-00-39
2605	G10-21	-110689.724	-5416.208			6.966	115-12-28	267-33-23
2606	G10-22	-110692.691	-5409.905			21.975	207-39-24	272-26-56
2571	G10-6	-110712.155	-5420.105					

直角座標法面積

151.8945960



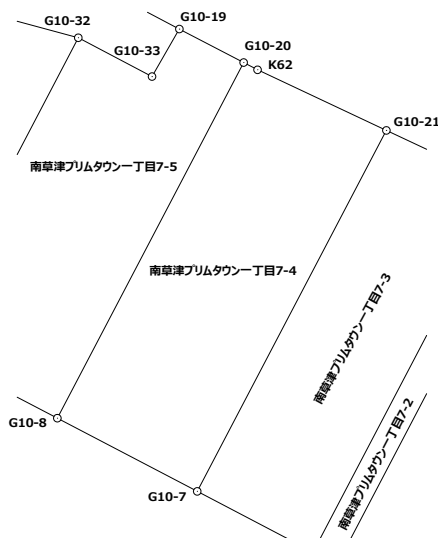
面積計算書

現場名: 南草津プリムタウン土地区画整理事業

地番No	地 番 名
196	南草津プリムタウン一丁目7-4

点番	点 名	X 座 標	Y 座 標	半 径	半 径 回 り	距 離	方 向 角	測 角
2572	G10-7	-110708.927	-5426.269			8.398	297-37-04	269-57-59
2573	G10-8	-110705.034	-5433.710			21.359	27-38-37	270-01-33
2613	G10-20	-110686.113	-5423.800			0.833	117-31-06	269-52-29
3948	K62	-110686.498	-5423.061			7.574	115-12-30	177-41-24
2605	G10-21	-110689.724	-5416.208			21.679	207-39-05	272-26-35
2572	G10-7	-110708.927	-5426.269					

直 角 座 標 法 面 積
180.6179235



面積計算書

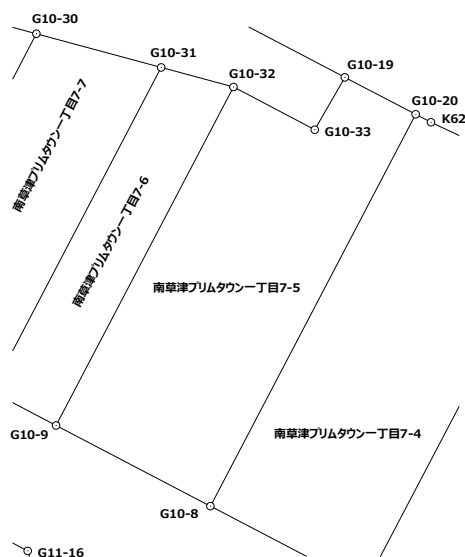
現場名: 南草津プリムタウン土地区画整理事業

地番No	地 番 名
197	南草津プリムタウン一丁目7-5

点番	点 名	X 座 標	Y 座 標	半径	半径回り	距 離	方 向 角	測 角
2573	G10-8	-110705.034	-5433.710			8.408	297-35-54	269-57-17
2574	G10-9	-110701.139	-5441.161			18.453	27-39-19	270-03-25
2593	G10-32	-110684.794	-5432.596			4.432	117-45-22	270-06-03
2592	G10-33	-110686.858	-5428.674			2.916	29-54-21	92-08-59
2591	G10-19	-110684.330	-5427.220			3.857	117-32-06	267-37-45
2613	G10-20	-110686.113	-5423.800			21.359	207-38-37	270-06-31
2573	G10-8	-110705.034	-5433.710					

直角座標法面積

166.4520460



面積計算書

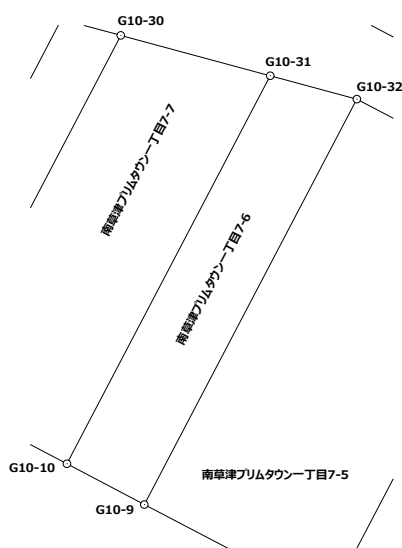
現場名: 南草津プリムタウン土地区画整理事業

地番No	地 番 名
198	南草津プリムタウン丁目7-6

点番	点 名	X 座 標	Y 座 標	半 径	半 径 回 り	距 離	方 向 角	測 角
2574	G10-9	-110701.139	-5441.161			3.527	297-48-01	270-08-42
2575	G10-10	-110699.494	-5444.281			17.660	27-38-56	269-50-55
2611	G10-31	-110683.851	-5436.086			3.615	105-07-13	257-28-17
2593	G10-32	-110684.794	-5432.596			18.453	207-39-19	282-32-06
2574	G10-9	-110701.139	-5441.161					

直角座標法面積

63.7038900



面積計算書

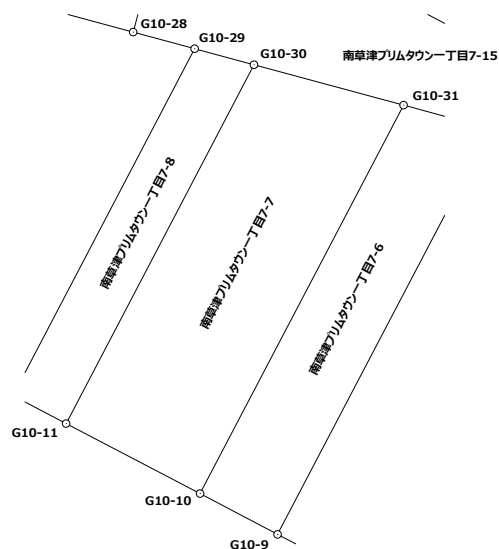
現場名: 南草津プリムタウン土地区画整理事業

地番No	地 番 名
199	南草津プリムタウン丁目7-7

点番	点 名	X 座 標	Y 座 標	半 径	半 径 回 り	距 離	方 向 角	測 角
2575	G10-10	-110699.494	-5444.281			6.085	297-35-48	269-56-52
2576	G10-11	-110696.675	-5449.674			16.310	27-37-32	270-01-44
2594	G10-30	-110682.224	-5442.111			6.241	105-06-42	257-29-10
2611	G10-31	-110683.851	-5436.086			17.660	207-38-56	282-32-14
2575	G10-10	-110699.494	-5444.281					

直角座標法面積

103.4183400



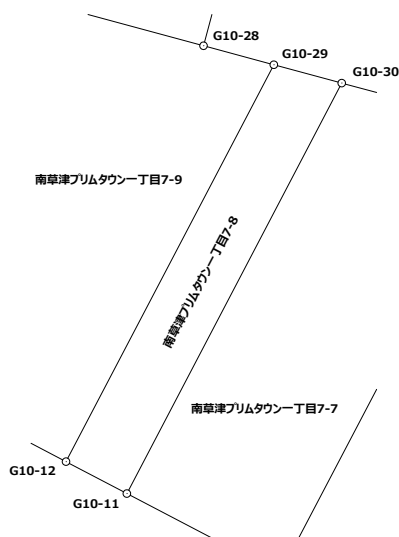
面積計算書

現場名：南草津プリムタウン土地区画整理事業

地番No	地 番 名
200	南草津プリムタウン一丁目7-8

点番	点 名	X 座 標	Y 座 標	半径	半径回り	距 離	方 向 角	測 角
2576	G10-11	-110696.675	-5449.674			2.419	297-41-17	270-03-45
2577	G10-12	-110695.551	-5451.816			15.772	27-37-57	269-56-40
2610	G10-29	-110681.578	-5444.501			2.476	105-07-31	257-29-34
2594	G10-30	-110682.224	-5442.111			16.310	207-37-32	282-30-01
2576	G10-11	-110696.675	-5449.674					

直 角 座 標 法 面 積
38.7879070



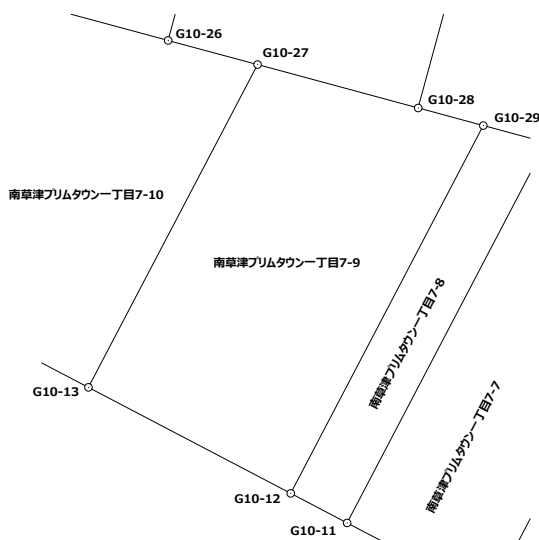
面積計算書

現場名: 南草津プリムタウン土地区画整理事業

地番No	地 番 名
201	南草津プリムタウン一丁目7-9

点番	点 名	X 座 標	Y 座 標	半径	半径回り	距 離	方 向 角	測 角
2577	G10-12	-110695.551	-5451.816			8.676	297-39-18	270-01-21
2578	G10-13	-110691.524	-5459.501			13.845	27-38-59	269-59-41
2590	G10-27	-110679.260	-5453.076			6.320	105-07-29	257-28-30
2609	G10-28	-110680.909	-5446.975			2.563	105-07-54	180-00-25
2610	G10-29	-110681.578	-5444.501			15.772	207-37-57	282-30-03
2577	G10-12	-110695.551	-5451.816					

直 角 座 標 法 面 積
128.4494515



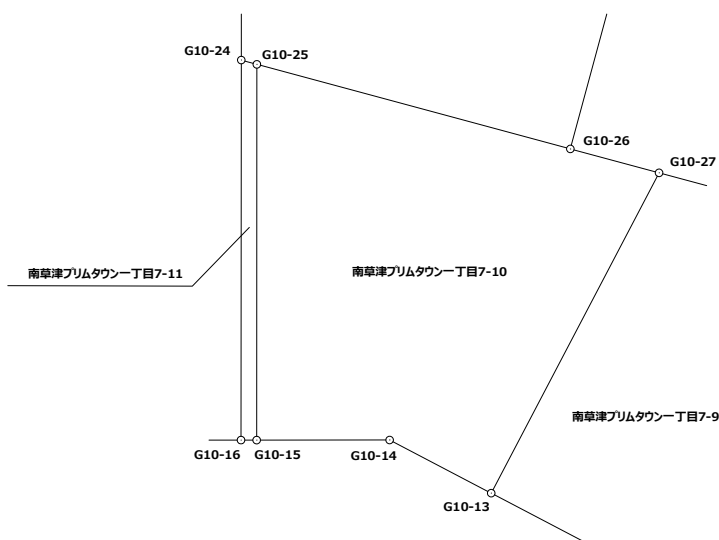
面積計算書

現場名: 南草津プリムタウン土地区画整理事業

地番No	地 番 名
202	南草津プリムタウン丁目7-10

点番	点 名	X 座 標	Y 座 標	半径	半径回り	距 離	方 向 角	測 角
2578	G10-13	-110691.524	-5459.501			4.389	297-37-18	269-58-19
875	G10-14	-110689.489	-5463.390			5.090	269-57-18	152-20-00
2579	G10-15	-110689.493	-5468.480			14.386	0-01-40	270-04-22
2604	G10-25	-110675.107	-5468.473			12.429	105-05-46	285-04-06
2608	G10-26	-110678.344	-5456.473			3.518	105-05-27	179-59-41
2590	G10-27	-110679.260	-5453.076			13.845	207-38-59	282-33-32
2578	G10-13	-110691.524	-5459.501					

直 角 座 標 法 面 積
167.1600745



面積計算書

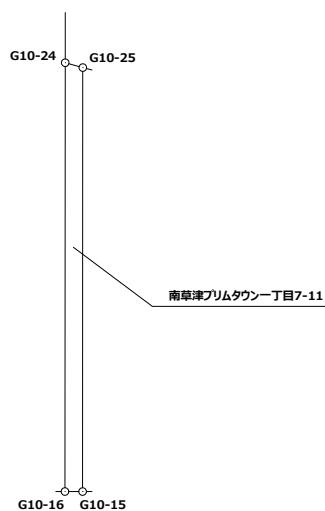
現場名: 南草津プリムタウン土地区画整理事業

地番No	地 番 名
203	南草津プリムタウン一丁目7-11

点番	点 名	X 座 標	Y 座 標	半径	半径回り	距 離	方向角	測 角
2579	G10-15	-110689.493	-5468.480			0.599	270-05-44	270-04-04
2580	G10-16	-110689.492	-5469.079			14.549	0-02-22	269-56-38
2603	G10-24	-110674.943	-5469.069			0.618	105-23-07	285-20-45
2604	G10-25	-110675.107	-5468.473			14.386	180-01-40	254-38-33
2579	G10-15	-110689.493	-5468.480					

直角座標法面積

8.6450325



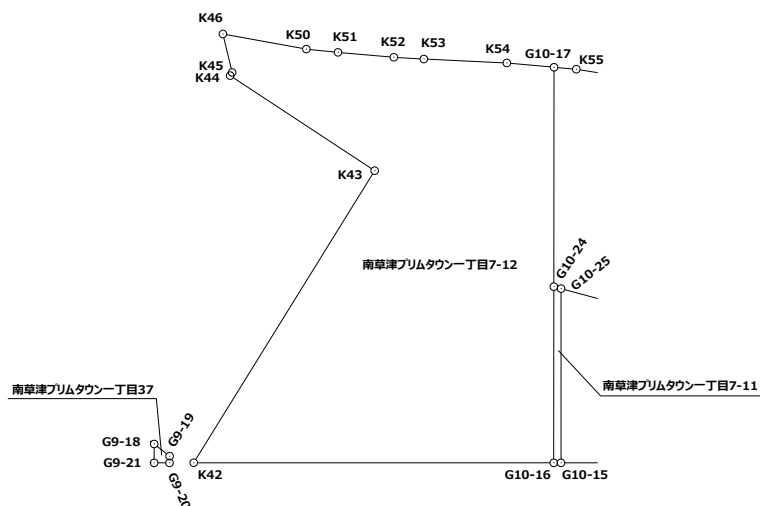
面積計算書

現場名：南草津プリムタウン土地区画整理事業

地番No	地 番 名
204	南草津プリムタウン一丁目7-12

点番	点 名	X 座 標	Y 座 標	半径	半径回り	距 離	方 向 角	測 角
3931	K42	-110689.486	-5498.804			28.369	31-46-42	301-46-00
3932	K43	-110665.370	-5483.864			14.281	303-21-14	91-34-32
3933	K44	-110657.518	-5495.793			0.308	31-28-25	268-07-11
3934	K45	-110657.255	-5495.632			3.264	346-28-59	135-00-34
3935	K46	-110654.081	-5496.395			7.003	100-15-55	293-46-56
3936	K50	-110655.329	-5489.504			2.625	95-52-56	175-37-01
3937	K51	-110655.598	-5486.893			4.630	95-01-07	179-08-11
3938	K52	-110656.003	-5482.281			2.482	93-23-42	178-22-35
3939	K53	-110656.150	-5479.803			6.858	92-42-59	179-19-17
3940	K54	-110656.475	-5472.953			3.915	95-10-24	182-27-25
2612	G10-17	-110656.828	-5469.054			18.115	180-02-51	264-52-27
2603	G10-24	-110674.943	-5469.069			14.549	180-02-22	179-59-31
2580	G10-16	-110689.492	-5469.079			29.725	270-00-42	269-58-20
3931	K42	-110689.486	-5498.804					

直 角 座 標 法 面 積
746.5759460



面積計算書

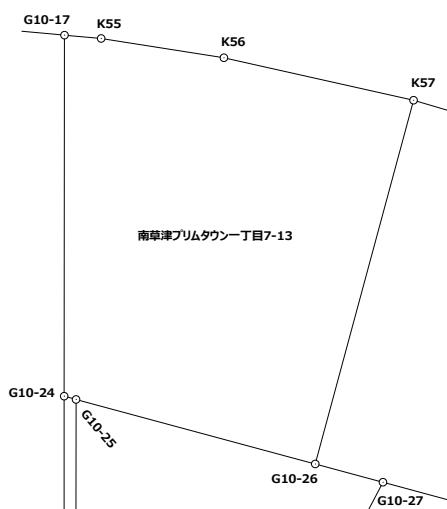
現場名: 南草津プリムタウン土地区画整理事業

地番No	地 番 名
205	南草津プリムタウン一丁目7-13

点番	点 名	X 座 標	Y 座 標	半径	半径回り	距 離	方 向 角	測 角
2612	G10-17	-110656.828	-5469.054			1.847	95-09-18	275-06-27
3941	K55	-110656.994	-5467.214			6.233	98-56-06	183-46-48
3942	K56	-110657.962	-5461.057			9.751	102-37-46	183-41-40
3943	K57	-110660.094	-5451.542			18.904	195-07-11	272-29-25
2608	G10-26	-110678.344	-5456.473			12.429	285-05-46	269-58-35
2604	G10-25	-110675.107	-5468.473			0.618	285-23-07	180-17-21
2603	G10-24	-110674.943	-5469.069			18.115	0-02-51	254-39-44
2612	G10-17	-110656.828	-5469.054					

直角座標法面積

285.4918005



面積計算書

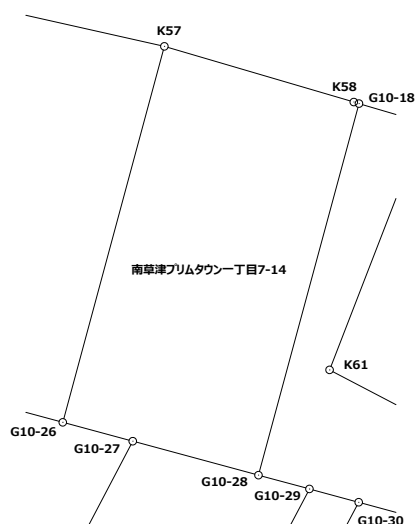
現場名: 南草津プリムタウン土地区画整理事業

地番No	地 番 名
206	南草津プリムタウン一丁目7-14

点番	点 名	X 座 標	Y 座 標	半 径	半 径 回 り	距 離	方 向 角	測 角
3943	K57	-110660.094	-5451.542			9.583	106-22-59	271-15-48
3944	K58	-110662.797	-5442.348			0.262	106-38-11	180-15-12
2614	G10-18	-110662.872	-5442.097			18.685	195-08-00	268-29-49
2609	G10-28	-110680.909	-5446.975			6.320	285-07-29	269-59-29
2590	G10-27	-110679.260	-5453.076			3.518	285-05-27	179-57-58
2608	G10-26	-110678.344	-5456.473			18.904	15-07-11	270-01-44
3943	K57	-110660.094	-5451.542					

直角座標法面積

184.9475120



面積計算書

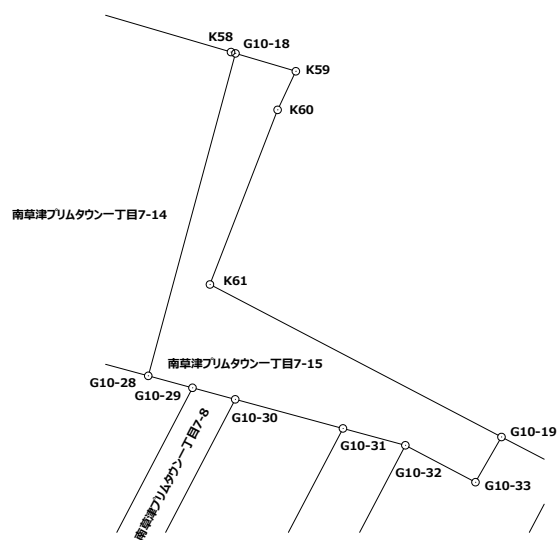
現場名: 南草津プリムタウン土地区画整理事業

地番No	地 番 名
207	南草津プリムタウン丁目7-15

点番	点 名	X 座 標	Y 座 標	半 径	半 径 回 り	距 離	方 向 角	測 角
2614	G10-18	-110662.872	-5442.097			3.521	106-30-55	271-22-55
3945	K59	-110663.873	-5438.721			2.386	205-18-31	278-47-36
3946	K60	-110666.030	-5439.741			10.475	201-10-14	175-51-43
3947	K61	-110675.798	-5443.524			18.402	117-37-24	96-27-10
2591	G10-19	-110684.330	-5427.220			2.916	209-54-21	272-16-57
2592	G10-33	-110686.858	-5428.674			4.432	297-45-22	267-51-01
2593	G10-32	-110684.794	-5432.596			3.615	285-07-13	167-21-51
2611	G10-31	-110683.851	-5436.086			6.241	285-06-42	179-59-29
2594	G10-30	-110682.224	-5442.111			2.476	285-07-31	180-00-49
2610	G10-29	-110681.578	-5444.501			2.563	285-07-54	180-00-23
2609	G10-28	-110680.909	-5446.975			18.685	15-08-00	270-00-06
2614	G10-18	-110662.872	-5442.097					

直角座標法面積

116.9168365



面積計算書

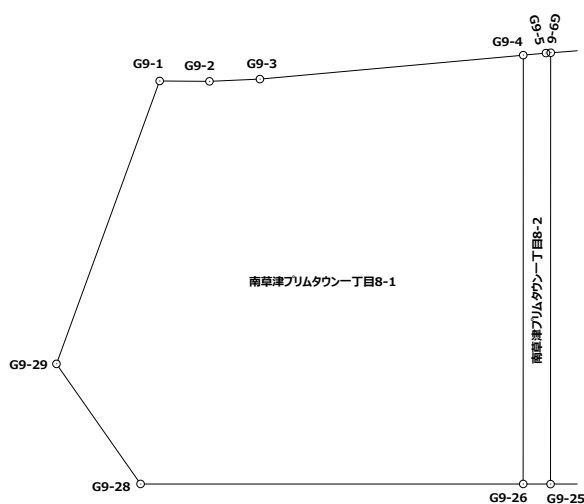
現場名: 南草津プリムタウン土地区画整理事業

地番No	地 番 名
208	南草津プリムタウン一丁目8-1

点番	点 名	X 座 標	Y 座 標	半径	半径回り	距 離	方 向 角	測 角
883	G9-1	-110676.879	-5560.684			1.558	90-24-16	250-21-55
884	G9-2	-110676.890	-5559.126			1.580	87-27-36	177-03-20
885	G9-3	-110676.820	-5557.548			8.271	84-48-16	177-20-40
2595	G9-4	-110676.071	-5549.311			13.416	180-00-15	275-11-59
2587	G9-26	-110689.487	-5549.312			11.970	270-00-00	269-59-45
881	G9-28	-110689.487	-5561.282			4.587	325-00-51	235-00-51
882	G9-29	-110685.729	-5563.912			9.420	20-02-21	235-01-30
883	G9-1	-110676.879	-5560.684					

直角座標法面積

168.4570725



面積計算書

現場名: 南草津プリムタウン土地区画整理事業

地番No	地 番 名
209	南草津プリムタウン一丁目8-2

点番	点 名	X 座 標	Y 座 標	半径	半径回り	距 離	方 向 角	測 角
2595	G9-4	-110676.071	-5549.311			0.714	84-46-35	264-46-20
886	G9-5	-110676.006	-5548.600			0.149	85-46-40	181-00-05
2596	G9-6	-110675.995	-5548.451			13.496	180-01-32	274-14-52
2586	G9-25	-110689.491	-5548.457			0.855	270-16-05	270-14-33
2587	G9-26	-110689.487	-5549.312			13.416	0-00-15	269-44-10
2595	G9-4	-110676.071	-5549.311					

直角座標法面積

11.5393260



面積計算書

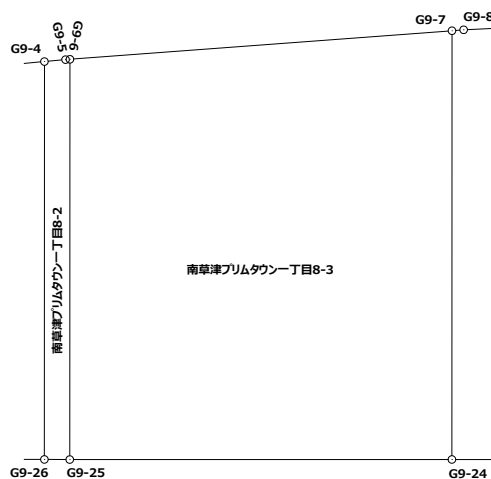
現場名: 南草津プリムタウン土地区画整理事業

地番No	地 番 名
210	南草津プリムタウン一丁目8-3

点番	点 名	X 座 標	Y 座 標	半 径	半 径 回 り	距 離	方 向 角	測 角
2596	G9-6	-110675.995	-5548.451			12.916	85-43-27	265-41-55
2597	G9-7	-110675.032	-5535.571			14.457	180-00-29	274-17-02
2585	G9-24	-110689.489	-5535.573			12.884	269-59-28	269-58-59
2586	G9-25	-110689.491	-5548.457			13.496	0-01-32	270-02-04
2596	G9-6	-110675.995	-5548.451					

直角座標法面積

180.0433430



面積計算書

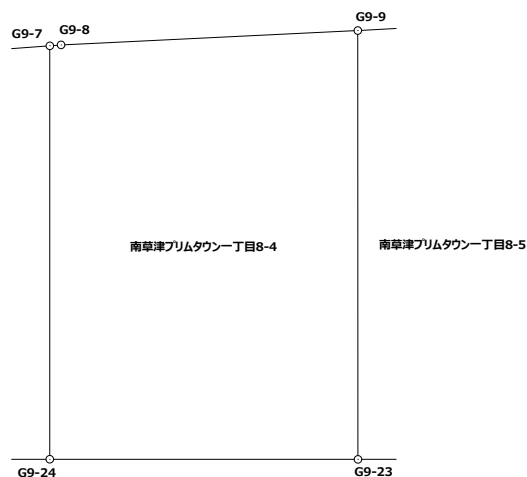
現場名: 南草津プリムタウン土地区画整理事業

地番No	地 番 名
211	南草津プリムタウン一丁目8-4

点番	点 名	X 座 標	Y 座 標	半 径	半 径 回 り	距 離	方 向 角	測 角
2597	G9-7	-110675.032	-5535.571			0.394	85-20-42	265-20-13
887	G9-8	-110675.000	-5535.178			10.387	87-13-48	181-53-06
2599	G9-9	-110674.498	-5524.803			14.995	179-58-51	272-45-03
2584	G9-23	-110689.493	-5524.798			10.775	270-01-17	270-02-26
2585	G9-24	-110689.489	-5535.573			14.457	0-00-29	269-59-12
2597	G9-7	-110675.032	-5535.571					

直角座標法面積

158.6888635



面積計算書

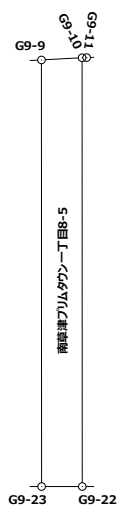
現場名: 南草津プリムタウン土地区画整理事業

地番No	地 番 名
212	南草津プリムタウン丁目8-5

点番	点 名	X 座 標	Y 座 標	半径	半径回り	距 離	方 向 角	測 角
2599	G9-9	-110674.498	-5524.803			1.430	86-52-25	266-53-34
2598	G9-10	-110674.420	-5523.375			15.072	179-58-38	273-06-13
2583	G9-22	-110689.492	-5523.369			1.429	269-57-36	269-58-58
2584	G9-23	-110689.493	-5524.798			14.995	359-58-51	270-01-15
2599	G9-9	-110674.498	-5524.803					

直角座標法面積

21.4755720



面積計算書

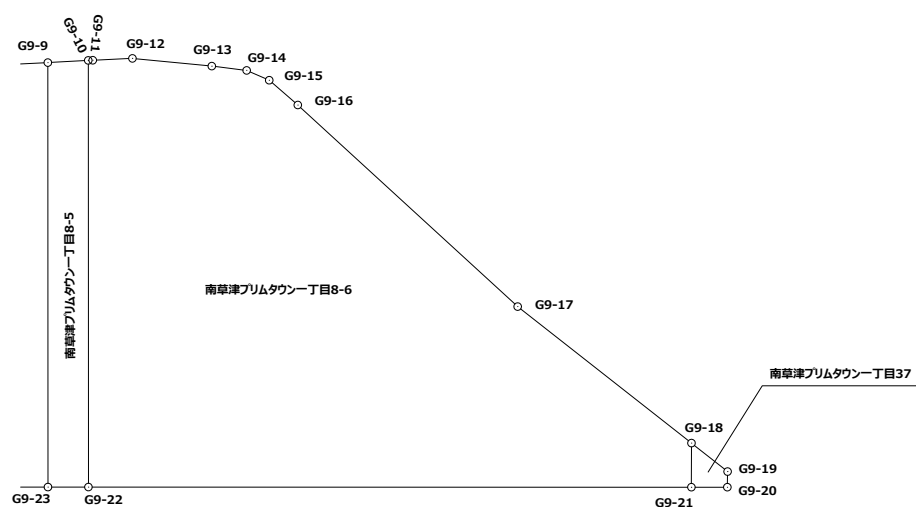
現場名: 南草津プリムタウン土地区画整理事業

地番No	地 番 名
213	南草津プリムタウン一丁目8-6

点番	点 名	X 座 標	Y 座 標	半 径	半 径 回 り	距 離	方 向 角	測 角
2598	G9-10	-110674.420	-5523.375			0.159	88-11-56	268-13-18
888	G9-11	-110674.415	-5523.216			1.403	87-18-10	179-06-14
889	G9-12	-110674.349	-5521.815			2.816	95-33-46	188-15-36
890	G9-13	-110674.622	-5519.012			1.241	97-02-00	181-28-14
891	G9-14	-110674.774	-5517.780			0.869	113-31-39	196-29-39
876	G9-15	-110675.121	-5516.983			1.336	130-55-54	197-24-15
877	G9-16	-110675.996	-5515.974			10.537	132-31-09	181-35-15
878	G9-17	-110683.117	-5508.208			7.806	128-08-55	175-37-46
2581	G9-18	-110687.939	-5502.069			1.558	180-06-37	231-57-42
2582	G9-21	-110689.497	-5502.072			21.297	270-00-48	269-54-11
2583	G9-22	-110689.492	-5523.369			15.072	359-58-38	269-57-50
2598	G9-10	-110674.420	-5523.375					

直角座標法面積

211.0060445



面積計算書

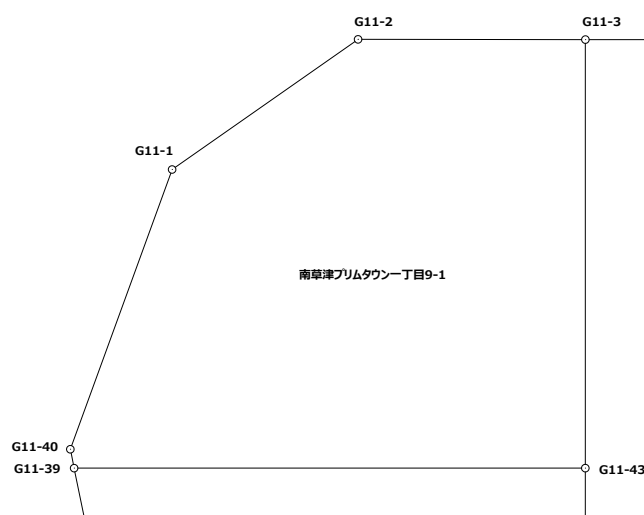
現場名: 南草津プリムタウン土地区画整理事業

地番No	地 番 名
214	南草津プリムタウン一丁目9-1

点番	点 名	X 座 標	Y 座 標	半 径	半 径 回 り	距 離	方 向 角	測 角
929	G11-1	-110699.237	-5568.832			6.551	55-00-26	215-01-12
928	G11-2	-110695.480	-5563.465			6.561	90-03-40	215-03-14
2721	G11-3	-110695.487	-5556.904			12.370	180-00-33	269-56-53
2698	G11-43	-110707.857	-5556.906			14.754	269-59-46	269-59-13
2726	G11-39	-110707.858	-5571.660			0.557	348-42-37	258-42-51
930	G11-40	-110707.312	-5571.769			8.593	19-59-14	211-16-37
929	G11-1	-110699.237	-5568.832					

直角座標法面積

150.9521445



面積計算書

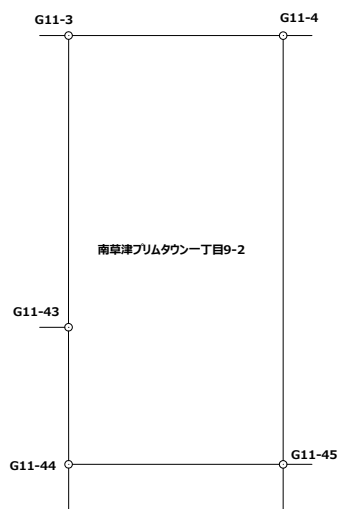
現場名: 南草津プリムタウン土地区画整理事業

地番No	地 番 名
215	南草津プリムタウン一丁目9-2

点番	点 名	X 座 標	Y 座 標	半径	半径回り	距 離	方 向 角	測 角
2721	G11-3	-110695.487	-5556.904			9.099	90-01-08	270-00-35
2722	G11-4	-110695.490	-5547.805			18.182	180-00-11	269-59-03
2700	G11-45	-110713.672	-5547.806			9.098	270-00-23	270-00-12
2699	G11-44	-110713.671	-5556.904			5.814	359-58-49	269-58-26
2698	G11-43	-110707.857	-5556.906			12.370	0-00-33	180-01-44
2721	G11-3	-110695.487	-5556.904					

直角座標法面積

165.4562105



面積計算書

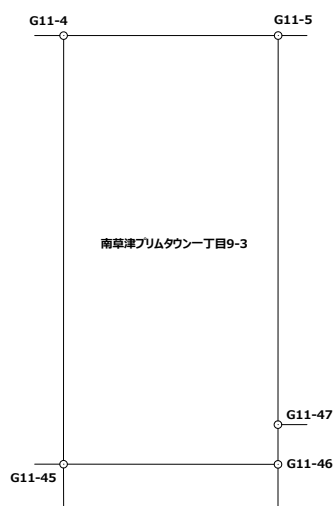
現場名: 南草津プリムタウン土地区画整理事業

地番No	地 番 名
216	南草津プリムタウン一丁目9-3

点番	点 名	X 座 標	Y 座 標	半径	半径回り	距 離	方 向 角	測 角
2722	G11-4	-110695.490	-5547.805			9.100	89-59-15	269-59-04
2723	G11-5	-110695.488	-5538.705			16.505	180-01-40	270-02-25
2690	G11-47	-110711.993	-5538.713			1.685	179-57-58	179-56-18
2691	G11-46	-110713.678	-5538.712			9.094	270-02-16	270-04-18
2700	G11-45	-110713.672	-5547.806			18.182	0-00-11	269-57-55
2722	G11-4	-110695.490	-5547.805					

直角座標法面積

165.4230575



面積計算書


現場名: 南草津プリムタウン土地区画整理事業

地番No	地 番 名
217	南草津プリムタウン一丁目9-4

点番	点 名	X 座 標	Y 座 標	半 径	半 径 回 り	距 離	方 向 角	測 角
2723	G11-5	-110695.488	-5538.705			10.090	90-00-41	269-59-01
2724	G11-6	-110695.490	-5528.615			16.495	180-00-50	270-00-09
2688	G11-49	-110711.985	-5528.619			0.115	269-00-13	268-59-23
2689	G11-48	-110711.987	-5528.734			9.979	269-57-56	180-57-43
2690	G11-47	-110711.993	-5538.713			16.505	0-01-40	270-03-44
2723	G11-5	-110695.488	-5538.705					

直角座標法面積

166.5276160



面積計算書


現場名: 南草津プリムタウン土地区画整理事業

地番No	地 番 名
218	南草津プリムタウン一丁目9-5

点番	点 名	X 座 標	Y 座 標	半 径	半 径 回 り	距 離	方 向 角	測 角
2724	G11-6	-110695.490	-5528.615			10.091	89-58-38	269-57-48
2725	G11-7	-110695.486	-5518.524			16.503	180-00-37	270-01-59
2686	G11-51	-110711.989	-5518.527			0.180	270-19-06	270-18-29
2687	G11-50	-110711.988	-5518.707			9.912	270-01-02	179-41-56
2688	G11-49	-110711.985	-5528.619			16.495	0-00-50	269-59-48
2724	G11-6	-110695.490	-5528.615					

直角座標法面積

166.4949725



面積計算書


現場名: 南草津プリムタウン土地区画整理事業

地番No	地 番 名
219	南草津プリムタウン一丁目9-6

点番	点 名	X 座 標	Y 座 標	半 径	半 径 回 り	距 離	方 向 角	測 角
2725	G11-7	-110695.486	-5518.524			10.088	90-03-04	270-02-27
2679	G11-8	-110695.495	-5508.436			16.490	180-00-00	269-56-56
2681	G11-53	-110711.985	-5508.436			0.238	269-45-33	269-45-33
2680	G11-52	-110711.986	-5508.674			9.853	269-58-57	180-13-24
2686	G11-51	-110711.989	-5518.527			16.503	0-00-37	270-01-40
2725	G11-7	-110695.486	-5518.524					

直角座標法面積

166.4460100



面積計算書


現場名: 南草津プリムタウン土地区画整理事業

地番No	地 番 名
220	南草津プリムタウン一丁目9-7

点番	点 名	X 座 標	Y 座 標	半径	半径回り	距 離	方 向 角	測 角
2679	G11-8	-110695.495	-5508.436			10.092	89-58-38	269-58-38
2678	G11-9	-110695.491	-5498.344			16.501	180-01-28	270-02-50
2683	G11-55	-110711.992	-5498.351			0.255	270-00-00	269-58-32
2682	G11-54	-110711.992	-5498.606			9.830	270-02-27	180-02-27
2681	G11-53	-110711.985	-5508.436			16.490	0-00-00	269-57-33
2679	G11-8	-110695.495	-5508.436					

直角座標法面積

166.4157495



面積計算書

現場名: 南草津プリムタウン土地区画整理事業

地番No	地 番 名
221	南草津プリムタウン一丁目9-8

点番	点 名	X 座 標	Y 座 標	半 径	半 径 回 り	距 離	方 向 角	測 角
2678	G11-9	-110695.491	-5498.344			10.092	89-59-19	269-57-51
2677	G11-10	-110695.489	-5488.252			16.499	180-01-15	270-01-56
2685	G11-57	-110711.988	-5488.258			0.315	269-16-21	269-15-06
2684	G11-56	-110711.992	-5488.573			9.778	270-00-00	180-43-39
2683	G11-55	-110711.992	-5498.351			16.501	0-01-28	270-01-28
2678	G11-9	-110695.491	-5498.344					

直角座標法面積

166.5457865



面積計算書

現場名: 南草津プリムタウン土地区画整理事業

地番No	地 番 名
222	南草津プリムタウン一丁目9-9

点番	点 名	X 座 標	Y 座 標	半径	半径回り	距 離	方向角	測 角
2677	G11-10	-110695.489	-5488.252			3.093	90-00-00	269-58-45
2676	G11-11	-110695.489	-5485.159			16.499	180-01-03	270-01-03
2818	G11-58	-110711.988	-5485.164			3.094	270-00-00	269-58-57
2685	G11-57	-110711.988	-5488.258			16.499	0-01-15	270-01-15
2677	G11-10	-110695.489	-5488.252					

直角座標法面積

51.0396565



面積計算書


現場名: 南草津プリムタウン土地区画整理事業

地番No	地 番 名
223	南草津プリムタウン一丁目9-10

点番	点 名	X 座 標	Y 座 標	半径	半径回り	距 離	方 向 角	測 角
2676	G11-11	-110695.489	-5485.159			8.437	89-58-47	269-57-44
2702	G11-12	-110695.486	-5476.722			16.504	180-01-15	270-02-28
2704	G11-60	-110711.990	-5476.728			1.807	270-05-42	270-04-27
2703	G11-59	-110711.987	-5478.535			6.629	269-59-29	179-53-47
2818	G11-58	-110711.988	-5485.164			16.499	0-01-03	270-01-34
2676	G11-11	-110695.489	-5485.159					

直角座標法面積

139.2040550



面積計算書


現場名: 南草津プリムタウン土地区画整理事業

地番No	地 番 名
224	南草津プリムタウン一丁目9-11

点番	点 名	X 座 標	Y 座 標	半径	半径回り	距 離	方 向 角	測 角
2702	G11-12	-110695.486	-5476.722			11.862	90-02-19	270-01-04
927	G11-13	-110695.494	-5464.860			0.873	117-30-17	207-27-58
2701	G11-14	-110695.897	-5464.086			16.249	187-58-12	250-27-55
2706	G11-62	-110711.989	-5466.339			2.175	270-00-00	262-01-48
2705	G11-61	-110711.989	-5468.514			8.214	269-59-35	179-59-35
2704	G11-60	-110711.990	-5476.728			16.504	0-01-15	270-01-40
2702	G11-12	-110695.486	-5476.722					

直角座標法面積

190.2482820



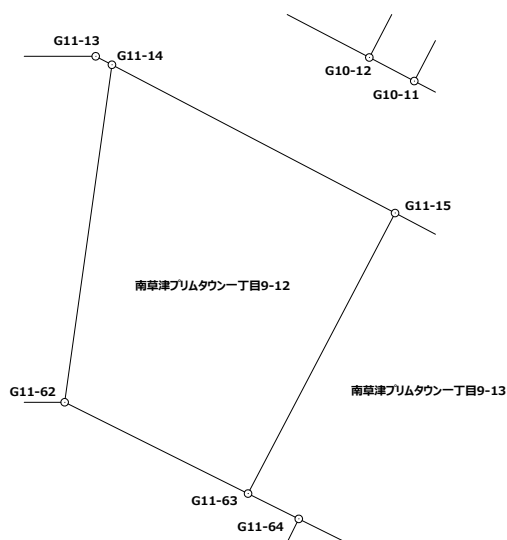
面積計算書

現場名: 南草津プリムタウン土地区画整理事業

地番No	地 番 名
225	南草津プリムタウン一丁目9-12

点番	点 名	X 座 標	Y 座 標	半径	半径回り	距 離	方 向 角	測 角
2701	G11-14	-110695.897	-5464.086			15.237	117-38-59	289-40-47
2647	G11-15	-110702.968	-5450.589			15.099	207-39-29	270-00-30
2646	G11-63	-110716.342	-5457.598			9.765	296-28-24	268-48-55
2706	G11-62	-110711.989	-5466.339			16.249	7-58-12	251-29-48
2701	G11-14	-110695.897	-5464.086					

直 角 座 標 法 面 積
190.2684990



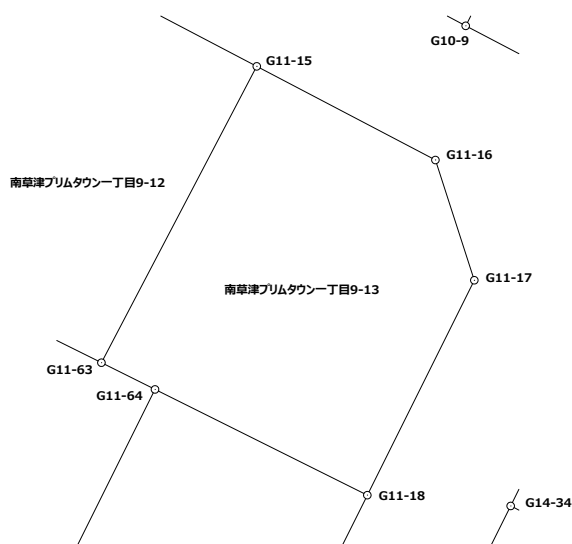
面積計算書

現場名: 南草津プリムタウン土地区画整理事業

地番No	地 番 名
226	南草津プリムタウン一丁目9-13

点番	点 名	X 座 標	Y 座 標	半径	半径回り	距 離	方 向 角	測 角
2647	G11-15	-110702.968	-5450.589			9.101	117-40-28	270-00-59
903	G11-16	-110707.195	-5442.529			5.704	162-04-12	224-23-44
904	G11-17	-110712.622	-5440.773			10.833	206-27-40	224-23-28
2644	G11-18	-110722.320	-5445.600			10.702	296-28-27	270-00-47
2645	G11-64	-110717.549	-5455.180			2.703	296-31-38	180-03-11
2646	G11-63	-110716.342	-5457.598			15.099	27-39-29	271-07-51
2647	G11-15	-110702.968	-5450.589					

直 角 座 標 法 面 積
190.2511350



面積計算書

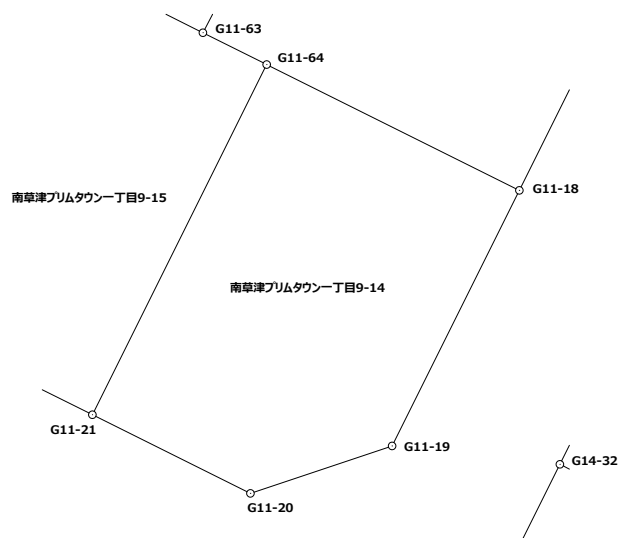
現場名: 南草津プリムタウン土地区画整理事業

地番No	地 番 名
227	南草津プリムタウン丁目9-14

点番	点 名	X 座 標	Y 座 標	半径	半径回り	距 離	方 向 角	測 角
2644	G11-18	-110722.320	-5445.600			10.827	206-27-56	269-59-29
905	G11-19	-110732.012	-5450.425			5.665	251-29-41	225-01-45
906	G11-20	-110733.810	-5455.797			6.693	296-27-28	224-57-47
2649	G11-21	-110730.828	-5461.789			14.833	26-27-35	270-00-07
2645	G11-64	-110717.549	-5455.180			10.702	116-28-27	270-00-52
2644	G11-18	-110722.320	-5445.600					

直角座標法面積

150.6949835



面積計算書

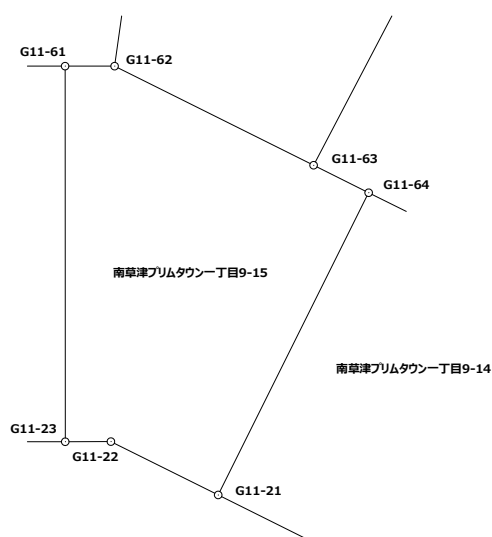
現場名: 南草津プリムタウン土地区画整理事業

地番No	地 番 名
228	南草津プリムタウン一丁目9-15

点番	点 名	X 座 標	Y 座 標	半 径	半 径 回 り	距 離	方 向 角	測 角
2649	G11-21	-110730.828	-5461.789			5.263	296-27-29	269-59-54
907	G11-22	-110728.483	-5466.501			2.006	269-49-43	153-22-14
2707	G11-23	-110728.489	-5468.507			16.500	359-58-32	270-08-49
2705	G11-61	-110711.989	-5468.514			2.175	90-00-00	270-01-28
2706	G11-62	-110711.989	-5466.339			9.765	116-28-24	206-28-24
2646	G11-63	-110716.342	-5457.598			2.703	116-31-38	180-03-14
2645	G11-64	-110717.549	-5455.180			14.833	206-27-35	269-55-57
2649	G11-21	-110730.828	-5461.789					

直角座標法面積

166.0121720



面積計算書

現場名: 南草津プリムタウン土地区画整理事業

地番No	地 番 名
229	南草津プリムタウン一丁目9-16

点番	点 名	X 座 標	Y 座 標	半 径	半 径 回 り	距 離	方 向 角	測 角
2707	G11-23	-110728.489	-5468.507			10.027	270-00-41	270-02-09
2708	G11-24	-110728.487	-5478.534			16.500	359-59-47	269-59-06
2703	G11-59	-110711.987	-5478.535			1.807	90-05-42	270-05-55
2704	G11-60	-110711.990	-5476.728			8.214	89-59-35	179-53-53
2705	G11-61	-110711.989	-5468.514			16.500	179-58-32	269-58-57
2707	G11-23	-110728.489	-5468.507					

直角座標法面積

165.3827675



面積計算書

現場名: 南草津プリムタウン土地区画整理事業

地番No	地 番 名
230	南草津プリムタウン一丁目9-17

点番	点 名	X 座 標	Y 座 標	半径	半径回り	距 離	方 向 角	測 角
2708	G11-24	-110728.487	-5478.534			10.035	270-00-00	270-00-13
2709	G11-25	-110728.487	-5488.569			16.495	359-59-10	269-59-10
2684	G11-56	-110711.992	-5488.573			0.315	89-16-21	269-17-11
2685	G11-57	-110711.988	-5488.258			3.094	90-00-00	180-43-39
2818	G11-58	-110711.988	-5485.164			6.629	89-59-29	179-59-29
2703	G11-59	-110711.987	-5478.535			16.500	179-59-47	270-00-18
2708	G11-24	-110728.487	-5478.534					

直角座標法面積

165.5949065



面積計算書

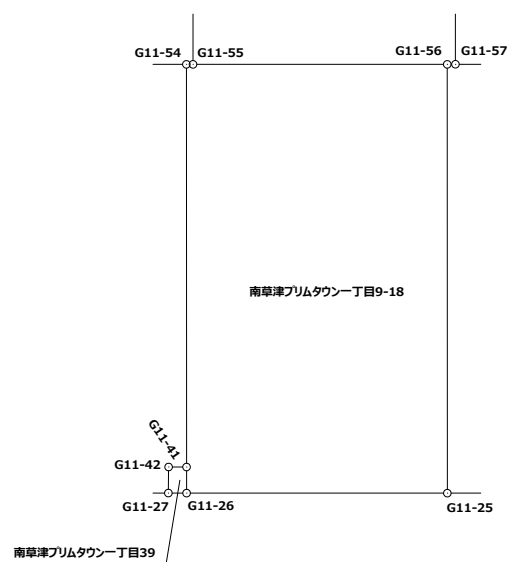
現場名: 南草津プリムタウン土地区画整理事業

地番No	地 番 名
231	南草津プリムタウン一丁目9-18

点番	点 名	X 座 標	Y 座 標	半径	半径回り	距 離	方 向 角	測 角
2709	G11-25	-110728.487	-5488.569			10.029	270-00-41	270-01-31
2710	G11-26	-110728.485	-5498.598			1.003	359-56-34	269-55-53
2712	G11-41	-110727.482	-5498.599			15.490	359-58-27	180-01-53
2682	G11-54	-110711.992	-5498.606			0.255	90-00-00	270-01-33
2683	G11-55	-110711.992	-5498.351			9.778	90-00-00	180-00-00
2684	G11-56	-110711.992	-5488.573			16.495	179-59-10	269-59-10
2709	G11-25	-110728.487	-5488.569					

直角座標法面積

165.4555425



面積計算書

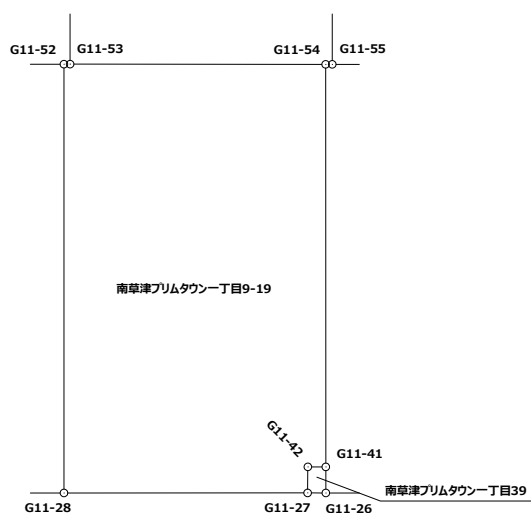
現場名: 南草津プリムタウン土地区画整理事業

地番No	地 番 名
232	南草津プリムタウン一丁目9-19

点番	点 名	X 座 標	Y 座 標	半径	半径回り	距 離	方 向 角	測 角
2711	G11-27	-110728.483	-5499.299			9.374	269-59-16	269-24-58
2714	G11-28	-110728.485	-5508.673			16.499	359-59-47	270-00-31
2680	G11-52	-110711.986	-5508.674			0.238	89-45-33	269-45-46
2681	G11-53	-110711.985	-5508.436			9.830	90-02-27	180-16-54
2682	G11-54	-110711.992	-5498.606			15.490	179-58-27	269-56-00
2712	G11-41	-110727.482	-5498.599			0.690	270-04-59	270-06-32
2713	G11-42	-110727.481	-5499.289			1.002	180-34-18	90-29-19
2711	G11-27	-110728.483	-5499.299					

直角座標法面積

165.4336435



面積計算書

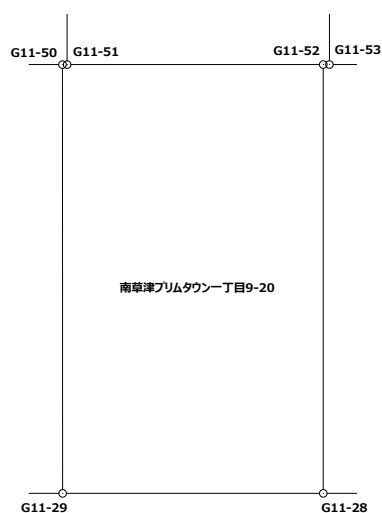
現場名: 南草津プリムタウン土地区画整理事業

地番No	地 番 名
233	南草津プリムタウン一丁目9-20

点番	点 名	X 座 標	Y 座 標	半 径	半 径 回 り	距 離	方 向 角	測 角
2714	G11-28	-110728.485	-5508.673			10.027	270-00-00	270-00-13
2715	G11-29	-110728.485	-5518.700			16.497	359-58-32	269-58-32
2687	G11-50	-110711.988	-5518.707			0.180	90-19-06	270-20-34
2686	G11-51	-110711.989	-5518.527			9.853	89-58-57	179-39-51
2680	G11-52	-110711.986	-5508.674			16.499	179-59-47	270-00-50
2714	G11-28	-110728.485	-5508.673					

直角座標法面積

165.4697475



面積計算書

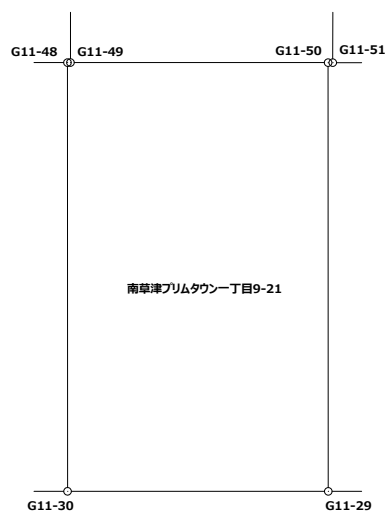
現場名: 南草津プリムタウン土地区画整理事業

地番No	地 番 名
234	南草津プリムタウン一丁目9-21

点番	点 名	X 座 標	Y 座 標	半 径	半 径 回 り	距 離	方 向 角	測 角
2715	G11-29	-110728.485	-5518.700			10.030	270-00-21	270-01-49
2716	G11-30	-110728.484	-5528.730			16.497	359-59-10	269-58-49
2689	G11-48	-110711.987	-5528.734			0.115	89-00-13	269-01-03
2688	G11-49	-110711.985	-5528.619			9.912	90-01-02	181-00-49
2687	G11-50	-110711.988	-5518.707			16.497	179-58-32	269-57-30
2715	G11-29	-110728.485	-5518.700					

直角座標法面積

165.4502435



面積計算書

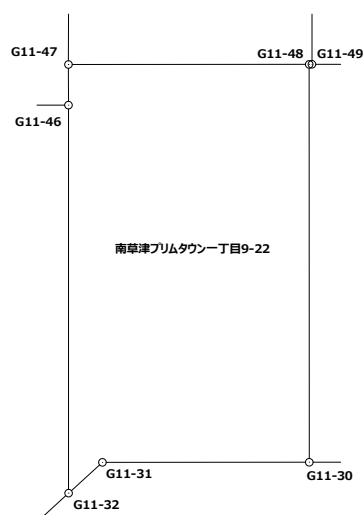
現場名: 南草津プリムタウン土地区画整理事業

地番No	地 番 名
235	南草津プリムタウン一丁目9-22

点番	点 名	X 座 標	Y 座 標	半径	半径回り	距 離	方 向 角	測 角
2716	G11-30	-110728.484	-5528.730			8.574	269-58-24	269-59-14
923	G11-31	-110728.488	-5537.304			1.897	227-41-30	137-43-06
2695	G11-32	-110729.765	-5538.707			16.087	359-58-56	312-17-26
2691	G11-46	-110713.678	-5538.712			1.685	359-57-58	179-59-02
2690	G11-47	-110711.993	-5538.713			9.979	89-57-56	269-59-58
2689	G11-48	-110711.987	-5528.734			16.497	179-59-10	270-01-14
2716	G11-30	-110728.484	-5528.730					

直角座標法面積

165.4957345



面積計算書

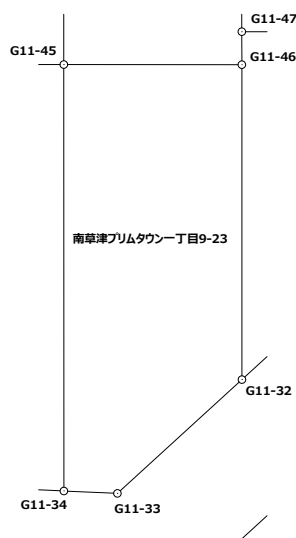
現場名: 南草津プリムタウン土地区画整理事業

地番No	地 番 名
236	南草津プリムタウン一丁目9-23

点番	点 名	X 座 標	Y 座 標	半 径	半 径 回 り	距 離	方 向 角	測 角
2695	G11-32	-110729.765	-5538.707			8.616	227-34-56	227-36-00
924	G11-33	-110735.577	-5545.068			2.736	272-32-06	224-57-10
2696	G11-34	-110735.456	-5547.801			21.784	359-59-13	267-27-07
2700	G11-45	-110713.672	-5547.806			9.094	90-02-16	270-03-03
2691	G11-46	-110713.678	-5538.712			16.087	179-58-56	269-56-40
2695	G11-32	-110729.765	-5538.707					

直角座標法面積

180.5405880



面積計算書

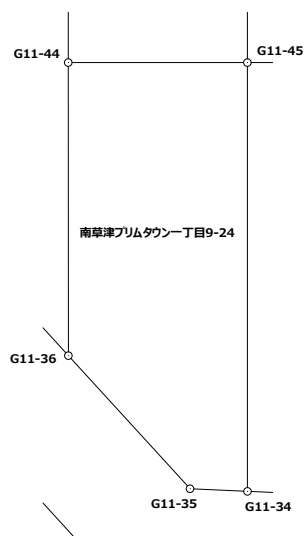
現場名: 南草津プリムタウン土地区画整理事業

地番No	地 番 名
237	南草津プリムタウン一丁目9-24

点番	点 名	X 座 標	Y 座 標	半 径	半 径 回 り	距 離	方 向 角	測 角
2696	G11-34	-110735.456	-5547.801			2.921	272-36-35	272-37-22
925	G11-35	-110735.323	-5550.719			9.161	317-35-01	224-58-26
2697	G11-36	-110728.560	-5556.898			14.889	359-58-37	222-23-36
2699	G11-44	-110713.671	-5556.904			9.098	90-00-23	270-01-46
2700	G11-45	-110713.672	-5547.806			21.784	179-59-13	269-58-50
2696	G11-34	-110735.456	-5547.801					

直角座標法面積

176.2536555



面積計算書

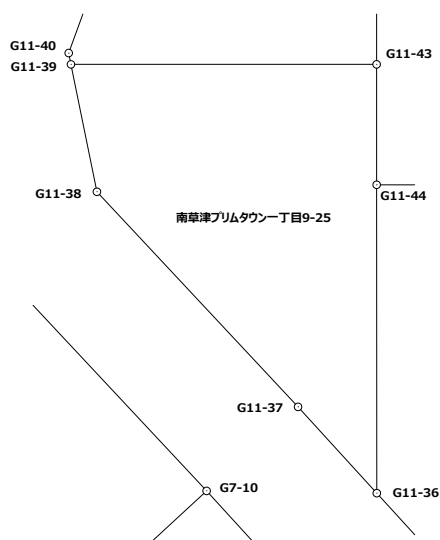
現場名: 南草津プリムタウン土地区画整理事業

地番No	地 番 名
238	南草津プリムタウン一丁目9-25

点番	点 名	X 座 標	Y 座 標	半径	半径回り	距 離	方 向 角	測 角
2697	G11-36	-110728.560	-5556.898			5.639	317-37-50	317-39-13
933	G11-37	-110724.394	-5560.698			14.217	316-55-57	179-18-07
934	G11-38	-110714.008	-5570.406			6.277	348-28-31	211-32-34
2726	G11-39	-110707.858	-5571.660			14.754	89-59-46	281-31-15
2698	G11-43	-110707.857	-5556.906			5.814	179-58-49	269-59-03
2699	G11-44	-110713.671	-5556.904			14.889	179-58-37	179-59-48
2697	G11-36	-110728.560	-5556.898					

直角座標法面積

184.6481140



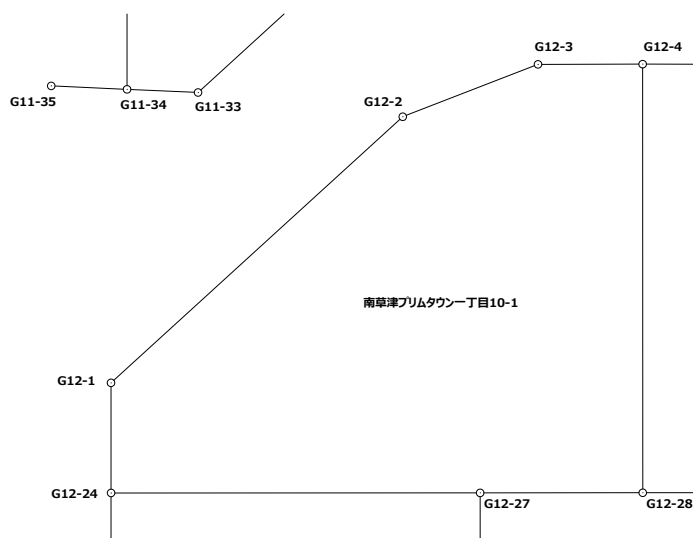
面積計算書

現場名: 南草津プリムタウン土地区画整理事業

地番No	地 番 名
239	南草津プリムタウン一丁目10-1

点番	点 名	X 座 標	Y 座 標	半径	半径回り	距 離	方 向 角	測 角
920	G12-1	-110746.755	-5548.418			15.201	47-37-34	227-40-00
921	G12-2	-110736.510	-5537.188			5.583	68-49-53	201-12-19
922	G12-3	-110734.494	-5531.982			4.028	89-53-10	201-03-17
2693	G12-4	-110734.486	-5527.954			16.501	179-59-22	270-06-12
2746	G12-28	-110750.987	-5527.951			6.258	269-57-48	269-58-26
2745	G12-27	-110750.991	-5534.209			14.206	269-59-02	180-01-14
2692	G12-24	-110750.995	-5548.415			4.240	359-57-34	269-58-32
920	G12-1	-110746.755	-5548.418					

直 角 座 標 法 面 積
252.2320285



面積計算書


現場名: 南草津プリムタウン土地区画整理事業

地番No	地 番 名
240	南草津プリムタウン一丁目10-2

点番	点 名	X 座 標	Y 座 標	半径	半径回り	距 離	方 向 角	測 角
2693	G12-4	-110734.486	-5527.954			10.314	90-00-40	270-01-18
2694	G12-5	-110734.488	-5517.640			16.496	180-00-25	269-59-45
2748	G12-30	-110750.984	-5517.642			6.032	269-59-26	269-59-01
2747	G12-29	-110750.985	-5523.674			4.277	269-58-24	179-58-58
2746	G12-28	-110750.987	-5527.951			16.501	359-59-22	270-00-58
2693	G12-4	-110734.486	-5527.954					

直角座標法面積

170.1203895



面積計算書


現場名: 南草津プリムタウン土地区画整理事業

地番No	地 番 名
241	南草津プリムタウン一丁目10-3

点番	点 名	X 座 標	Y 座 標	半 径	半 径 回 り	距 離	方 向 角	測 角
2694	G12-5	-110734.488	-5517.640			10.313	90-01-00	270-00-35
2717	G12-6	-110734.491	-5507.327			16.490	179-59-10	269-58-10
2750	G12-32	-110750.981	-5507.323			5.821	269-59-25	270-00-15
2749	G12-31	-110750.982	-5513.144			4.498	269-58-28	179-59-03
2748	G12-30	-110750.984	-5517.642			16.496	0-00-25	270-01-57
2694	G12-5	-110734.488	-5517.640					

直角座標法面積

170.1382160



面積計算書


現場名: 南草津プリムタウン土地区画整理事業

地番No	地 番 名
242	南草津プリムタウン一丁目10-4

点番	点 名	X 座 標	Y 座 標	半 径	半 径 回 り	距 離	方 向 角	測 角
2717	G12-6	-110734.491	-5507.327			10.317	89-59-00	269-59-50
2718	G12-7	-110734.488	-5497.010			16.486	179-59-10	270-00-10
2752	G12-34	-110750.974	-5497.006			5.604	269-58-46	269-59-36
2751	G12-33	-110750.976	-5502.610			4.713	269-56-21	179-57-35
2750	G12-32	-110750.981	-5507.323			16.490	359-59-10	270-02-49
2717	G12-6	-110734.491	-5507.327					

直角座標法面積

170.0974190



面積計算書

現場名: 南草津プリムタウン土地区画整理事業

地番No	地 番 名
243	南草津プリムタウン一丁目10-5

点番	点 名	X 座 標	Y 座 標	半 径	半 径 回 り	距 離	方 向 角	測 角
2718	G12-7	-110734.488	-5497.010			10.929	90-00-00	270-00-50
2719	G12-8	-110734.488	-5486.081			16.496	180-00-13	270-00-13
2753	G12-36	-110750.984	-5486.082			5.992	270-02-52	270-02-39
2757	G12-35	-110750.979	-5492.074			4.932	270-03-29	180-00-37
2752	G12-34	-110750.974	-5497.006			16.486	359-59-10	269-55-41
2718	G12-7	-110734.488	-5497.010					

直角座標法面積

180.191540



面積計算書


現場名: 南草津プリムタウン土地区画整理事業

地番No	地 番 名
244	南草津プリムタウン一丁目10-6

点番	点 名	X 座 標	Y 座 標	半径	半径回り	距 離	方 向 角	測 角
2719	G12-8	-110734.488	-5486.081			10.930	89-59-22	269-59-09
2720	G12-9	-110734.486	-5475.151			16.505	180-00-37	270-01-15
2754	G12-38	-110750.991	-5475.154			4.789	270-05-01	270-04-24
2755	G12-37	-110750.984	-5479.943			6.139	270-00-00	179-54-59
2753	G12-36	-110750.984	-5486.082			16.496	0-00-13	270-00-13
2719	G12-8	-110734.488	-5486.081					

直角座標法面積

180.3124830



面積計算書

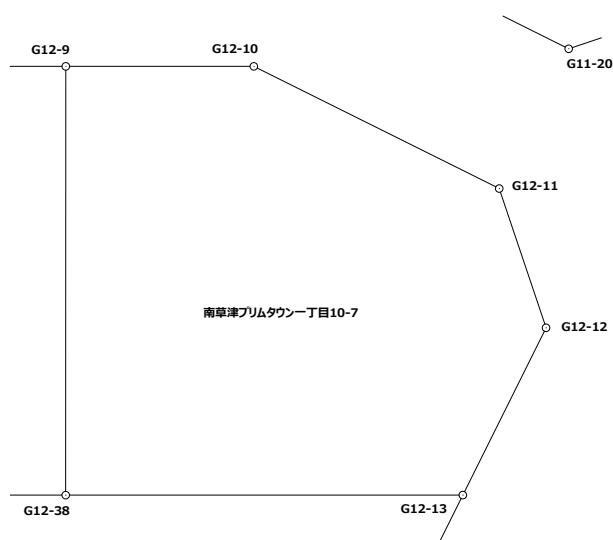
現場名: 南草津プリムタウン土地区画整理事業

地番No	地 番 名
245	南草津プリムタウン一丁目10-7

点番	点 名	X 座 標	Y 座 標	半径	半径回り	距 離	方 向 角	測 角
2720	G12-9	-110734.486	-5475.151			7.237	90-00-29	269-59-52
908	G12-10	-110734.487	-5467.914			10.550	116-28-04	206-27-35
909	G12-11	-110739.189	-5458.470			5.654	161-25-38	224-57-34
910	G12-12	-110744.549	-5456.669			7.191	206-26-25	225-00-47
2650	G12-13	-110750.988	-5459.871			15.283	269-59-20	243-32-55
2754	G12-38	-110750.991	-5475.154			16.505	0-00-37	270-01-17
2720	G12-9	-110734.486	-5475.151					

直角座標法面積

259.2161085



面積計算書

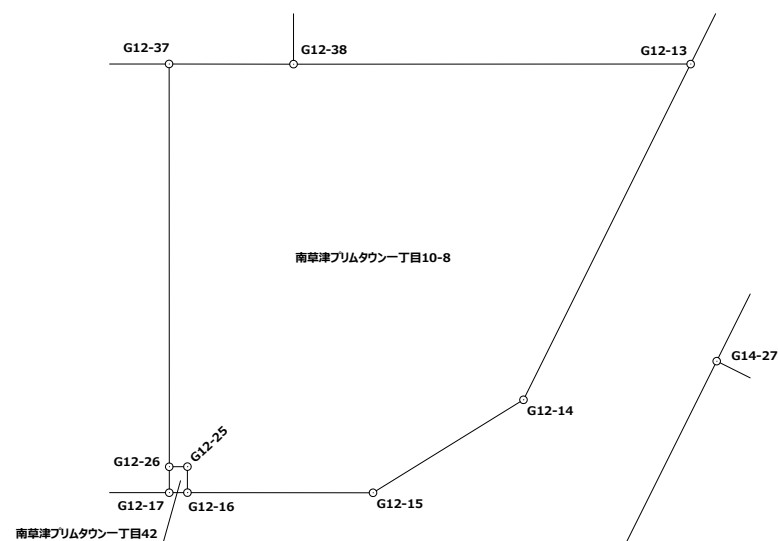
現場名: 南草津プリムタウン土地区画整理事業

地番No	地 番 名
246	南草津プリムタウン一丁目10-8

点番	点 名	X 座 標	Y 座 標	半 径	半 径 回 り	距 離	方 向 角	測 角
2650	G12-13	-110750.988	-5459.871			14.435	206-28-09	296-28-49
915	G12-14	-110763.910	-5466.305			6.806	238-16-26	211-48-17
914	G12-15	-110767.489	-5472.094			7.143	270-02-53	211-46-27
2667	G12-16	-110767.483	-5479.237			1.000	0-00-00	269-57-07
2669	G12-25	-110766.483	-5479.237			0.700	269-35-27	89-35-27
2756	G12-26	-110766.488	-5479.937			15.504	359-58-40	270-23-13
2755	G12-37	-110750.984	-5479.943			4.789	90-05-01	270-06-21
2754	G12-38	-110750.991	-5475.154			15.283	89-59-20	179-54-19
2650	G12-13	-110750.988	-5459.871					

直角座標法面積

255.4543695



面積計算書


現場名: 南草津プリムタウン土地区画整理事業

地番No	地 番 名
247	南草津プリムタウン一丁目10-9

点番	点 名	X 座 標	Y 座 標	半径	半径回り	距 離	方 向 角	測 角
2668	G12-17	-110767.486	-5479.936			12.132	270-00-00	270-03-27
2728	G12-18	-110767.486	-5492.068			16.507	359-58-45	269-58-45
2757	G12-35	-110750.979	-5492.074			5.992	90-02-52	270-04-07
2753	G12-36	-110750.984	-5486.082			6.139	90-00-00	179-57-08
2755	G12-37	-110750.984	-5479.943			15.504	179-58-40	269-58-40
2756	G12-26	-110766.488	-5479.937			0.998	179-56-33	179-57-53
2668	G12-17	-110767.486	-5479.936					

直角座標法面積

200.2042200



面積計算書


現場名: 南草津プリムタウン土地区画整理事業

地番No	地 番 名
248	南草津プリムタウン一丁目10-10

点番	点 名	X 座 標	Y 座 標	半 径	半 径 回 り	距 離	方 向 角	測 角
2728	G12-18	-110767.486	-5492.068			10.540	269-59-21	270-00-36
2729	G12-19	-110767.488	-5502.608			16.512	359-59-35	270-00-14
2751	G12-33	-110750.976	-5502.610			5.604	89-58-46	269-59-11
2752	G12-34	-110750.974	-5497.006			4.932	90-03-29	180-04-43
2757	G12-35	-110750.979	-5492.074			16.507	179-58-45	269-55-16
2728	G12-18	-110767.486	-5492.068					

直角座標法面積

173.9960510



面積計算書


現場名: 南草津プリムタウン土地区画整理事業

地番No	地 番 名
249	南草津プリムタウン一丁目10-11

点番	点 名	X 座 標	Y 座 標	半 径	半 径 回 り	距 離	方 向 角	測 角
2729	G12-19	-110767.488	-5502.608			10.536	270-00-39	270-01-04
2730	G12-20	-110767.486	-5513.144			16.504	0-00-00	269-59-21
2749	G12-31	-110750.982	-5513.144			5.821	89-59-25	269-59-25
2750	G12-32	-110750.981	-5507.323			4.713	89-56-21	179-56-56
2751	G12-33	-110750.976	-5502.610			16.512	179-59-35	270-03-14
2729	G12-19	-110767.488	-5502.608					

直角座標法面積

173.8995860



面積計算書


現場名：南草津プリムタウン土地区画整理事業

地番No	地 番 名
250	南草津プリムタウン一丁目10-12

点番	点 名	X 座 標	Y 座 標	半 径	半 径 回 り	距 離	方 向 角	測 角
2730	G12-20	-110767.486	-5513.144			10.538	269-56-44	269-56-44
2731	G12-21	-110767.496	-5523.682			16.511	0-01-40	270-04-56
2747	G12-29	-110750.985	-5523.674			6.032	89-59-26	269-57-46
2748	G12-30	-110750.984	-5517.642			4.498	89-58-28	179-59-02
2749	G12-31	-110750.982	-5513.144			16.504	180-00-00	270-01-32
2730	G12-20	-110767.486	-5513.144					

直角座標法面積

173.8861960



面積計算書

現場名: 南草津プリムタウン土地区画整理事業

地番No	地 番 名
251	南草津プリムタウン一丁目10-13

点番	点 名	X 座 標	Y 座 標	半 径	半 径 回 り	距 離	方 向 角	測 角
2731	G12-21	-110767.496	-5523.682			10.529	270-01-38	269-59-58
2737	G12-22	-110767.491	-5534.211			16.500	0-00-25	269-58-47
2745	G12-27	-110750.991	-5534.209			6.258	89-57-48	269-57-23
2746	G12-28	-110750.987	-5527.951			4.277	89-58-24	180-00-36
2747	G12-29	-110750.985	-5523.674			16.511	180-01-40	270-03-16
2731	G12-21	-110767.496	-5523.682					

直角座標法面積

173.8382195



面積計算書

現場名: 南草津プリムタウン土地区画整理事業

地番No	地 番 名
252	南草津プリムタウン一丁目10-14

点番	点 名	X 座 標	Y 座 標	半 径	半 径 回 り	距 離	方 向 角	測 角
2737	G12-22	-110767.491	-5534.211			14.214	270-00-00	269-59-35
937	G12-23	-110767.491	-5548.425			16.496	0-02-05	270-02-05
2692	G12-24	-110750.995	-5548.415			14.206	89-59-02	269-56-57
2745	G12-27	-110750.991	-5534.209			16.500	180-00-25	270-01-23
2737	G12-22	-110767.491	-5534.211					

直角座標法面積

234.4365680

