

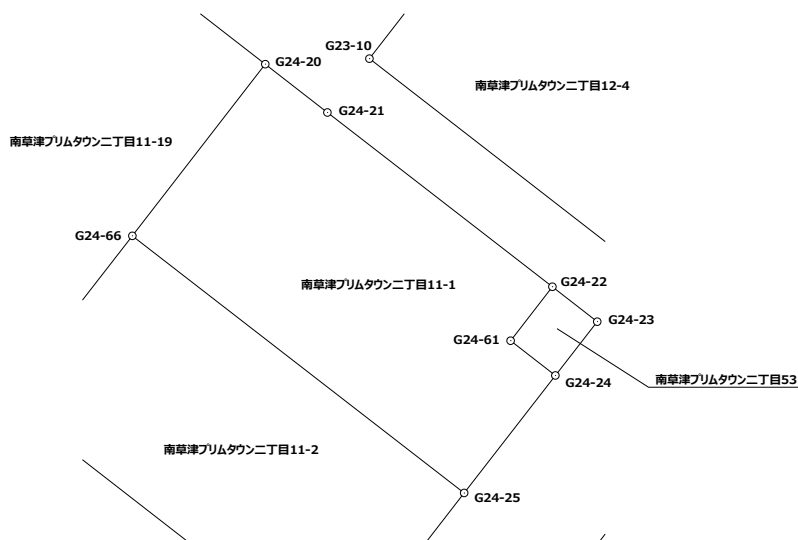
面積計算書

現場名: 南草津プリムタウン土地区画整理事業

地番No	地 番 名
854	南草津プリムタウン二丁目11-1

点番	点 名	X 座 標	Y 座 標	半径	半径回り	距 離	方 向 角	測 角
2485	G24-20	-110890.232	-5737.674			3.460	127-53-12	270-08-26
774	G24-21	-110892.357	-5734.943			12.514	127-45-39	179-52-27
2501	G24-22	-110900.020	-5725.050			3.002	217-45-34	269-59-55
3536	G24-61	-110902.393	-5726.888			2.494	127-50-56	90-05-22
2502	G24-24	-110903.923	-5724.919			6.541	217-49-16	269-58-20
2503	G24-25	-110909.090	-5728.930			18.458	307-46-46	269-57-30
2484	G24-66	-110897.782	-5743.519			9.548	37-44-46	269-58-00
2485	G24-20	-110890.232	-5737.674					

直 角 座 標 法 面 積
168.7357955



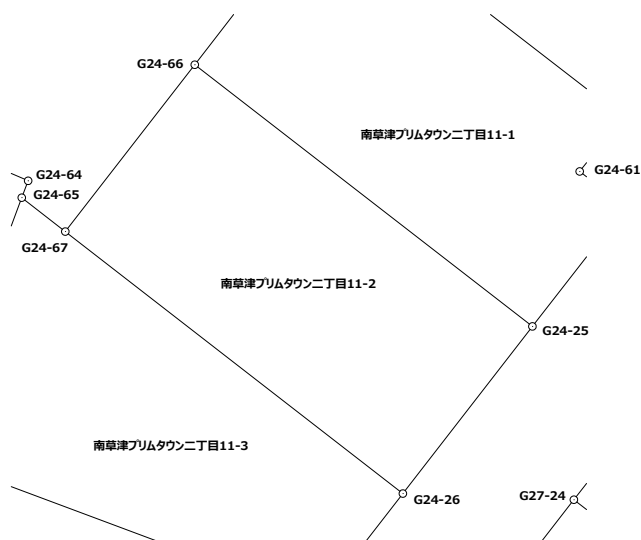
面積計算書

現場名: 南草津プリムタウン土地区画整理事業

地番No	地 番 名
855	南草津プリムタウン二丁目11-2

点番	点 名	X 座 標	Y 座 標	半径	半径回り	距 離	方 向 角	測 角
2503	G24-25	-110909.090	-5728.930			9.137	217-46-32	269-59-46
2504	G24-26	-110916.312	-5734.527			18.463	307-49-08	270-02-36
2481	G24-67	-110904.991	-5749.112			9.124	37-48-20	269-59-12
2484	G24-66	-110897.782	-5743.519			18.458	127-46-46	269-58-26
2503	G24-25	-110909.090	-5728.930					

直 角 座 標 法 面 積
168.5571260



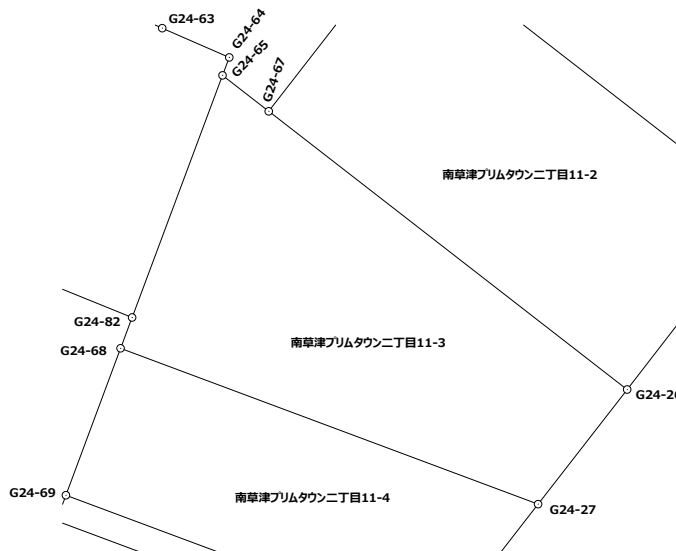
面積計算書

現場名: 南草津プリムタウン土地区画整理事業

地番No	地 番 名
856	南草津プリムタウン二丁目11-3

点番	点 名	X 座 標	Y 座 標	半径	半径回り	距 離	方 向 角	測 角
2504	G24-26	-110916.312	-5734.527			5.909	217-50-15	270-01-07
2494	G24-27	-110920.979	-5738.152			18.134	290-28-25	252-38-10
2477	G24-68	-110914.636	-5755.141			1.340	20-29-28	270-01-03
4384	G24-82	-110913.381	-5754.672			10.518	20-28-23	179-58-55
2478	G24-65	-110903.527	-5750.993			2.384	127-53-38	287-25-15
2481	G24-67	-110904.991	-5749.112			18.463	127-49-08	179-55-30
2504	G24-26	-110916.312	-5734.527					

直 角 座 標 法 面 積
169.0859960



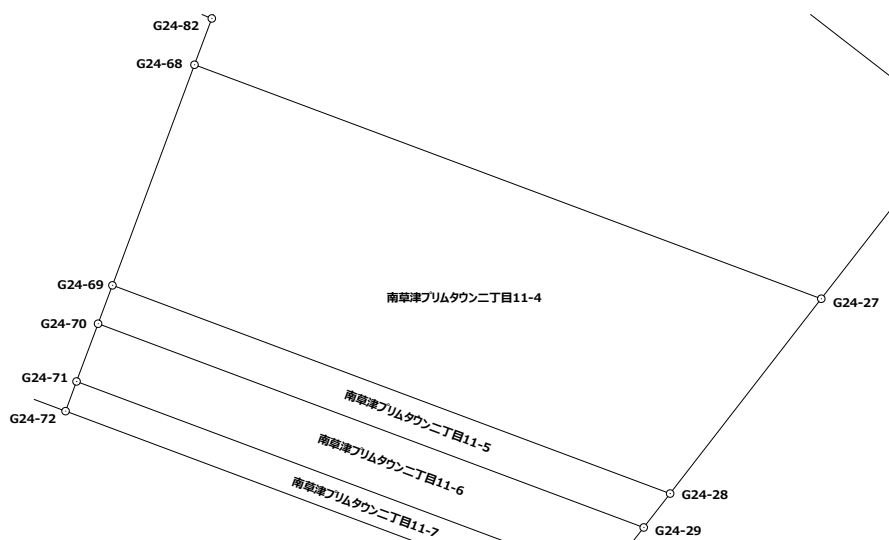
面積計算書

現場名: 南草津プリムタウン土地区画整理事業

地番No	地 番 名
857	南草津プリムタウン二丁目11-4

点番	点 名	X 座 標	Y 座 標	半径	半径回り	距 離	方 向 角	測 角
2494	G24-27	-110920.979	-5738.152			6.685	217-48-40	287-20-15
2495	G24-28	-110926.260	-5742.250			16.134	290-28-33	252-39-53
2476	G24-69	-110920.616	-5757.365			6.380	20-24-02	269-55-29
2477	G24-68	-110914.636	-5755.141			18.134	110-28-25	270-04-23
2494	G24-27	-110920.979	-5738.152					

直 角 座 標 法 面 積
109.3262395



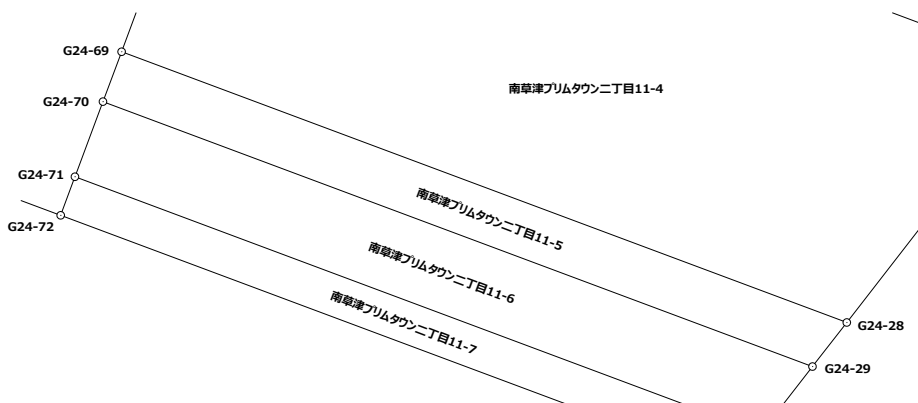
面積計算書

現場名：南草津プリムタウン土地区画整理事業

地番No	地 番 名
858	南草津プリムタウン二丁目11-5

点番	点 名	X 座 標	Y 座 標	半径	半径回り	距 離	方 向 角	測 角
2495	G24-28	-110926.260	-5742.250			1.164	217-53-01	287-24-28
2496	G24-29	-110927.179	-5742.965			15.787	290-28-42	252-35-41
2475	G24-70	-110921.656	-5757.754			1.110	20-30-28	270-01-46
2476	G24-69	-110920.616	-5757.365			16.134	110-28-33	269-58-05
2495	G24-28	-110926.260	-5742.250					

直 角 座 標 法 面 積
17.7275760



面積計算書

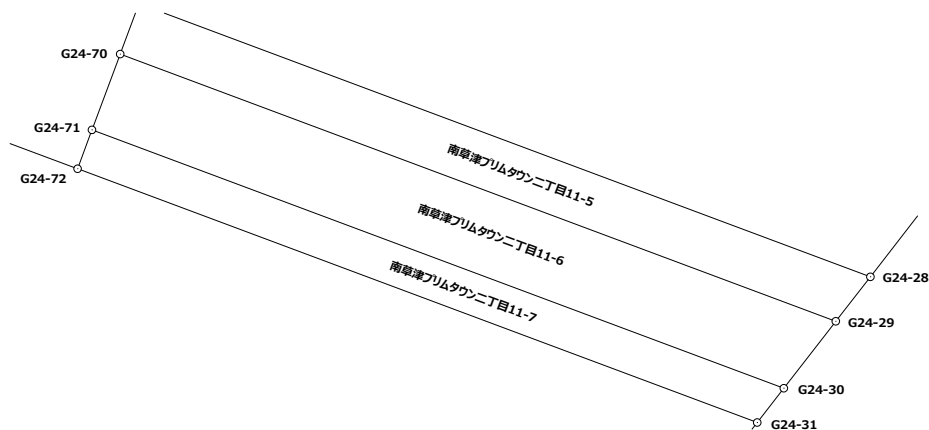
現場名: 南草津プリムタウン土地区画整理事業

地番No	地 番 名
859	南草津プリムタウン二丁目11-6

点番	点 名	X 座 標	Y 座 標	半径	半径回り	距 離	方 向 角	測 角
2496	G24-29	-110927.179	-5742.965			1.752	217-48-43	287-20-01
2497	G24-30	-110928.563	-5744.039			15.264	290-28-54	252-40-11
2474	G24-71	-110923.222	-5758.338			1.671	20-27-06	269-58-12
2475	G24-70	-110921.656	-5757.754			15.787	110-28-42	270-01-36
2496	G24-29	-110927.179	-5742.965					

直角座標法面積

25.9555280



面積計算書

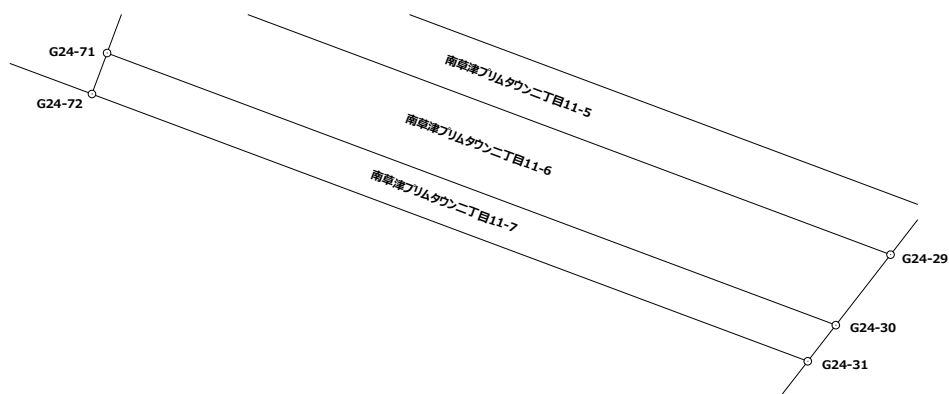
現場名: 南草津プリムタウン土地区画整理事業

地番No	地 番 名
860	南草津プリムタウン二丁目11-7

点番	点 名	X 座 標	Y 座 標	半径	半径回り	距 離	方 向 角	測 角
2497	G24-30	-110928.563	-5744.039			0.897	217-48-08	287-19-14
2499	G24-31	-110929.272	-5744.589			14.994	290-28-48	252-40-40
2473	G24-72	-110924.026	-5758.635			0.857	20-16-28	269-47-40
2474	G24-71	-110923.222	-5758.338			15.264	110-28-54	270-12-26
2497	G24-30	-110928.563	-5744.039					

直角座標法面積

12.9632935



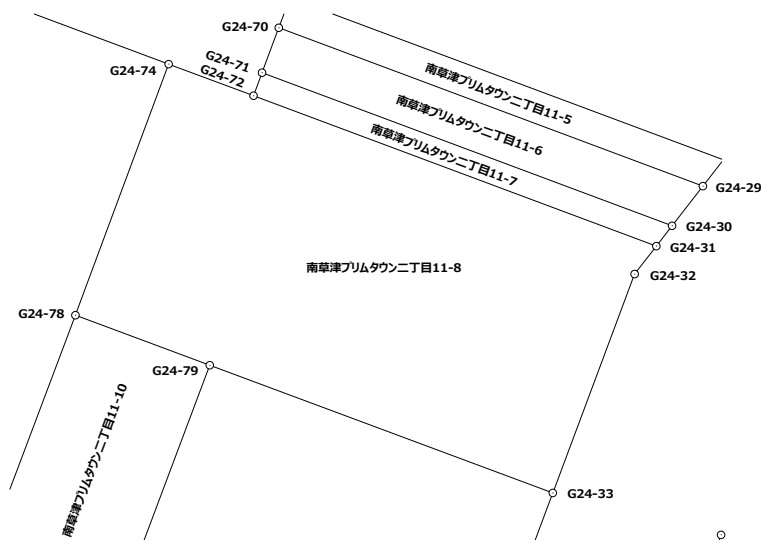
面積計算書

現場名: 南草津プリムタウン土地区画整理事業

地番No	地 番 名
861	南草津プリムタウン二丁目11-8

点番	点 名	X 座 標	Y 座 標	半 径	半 径 回 り	距 離	方 向 角	測 角
2499	G24-31	-110929.272	-5744.589			1.233	217-49-05	287-20-17
784	G24-32	-110930.246	-5745.345			8.151	200-29-46	162-40-41
2500	G24-33	-110937.881	-5748.199			12.765	290-25-37	269-55-51
2537	G24-79	-110933.426	-5760.161			4.999	290-25-04	179-59-27
2498	G24-78	-110931.682	-5764.846			9.341	20-22-02	269-56-58
2472	G24-74	-110922.925	-5761.595			3.158	110-24-11	270-02-09
2473	G24-72	-110924.026	-5758.635			14.994	110-28-48	180-04-37
2499	G24-31	-110929.272	-5744.589					

直 角 座 標 法 面 積
166.1546775



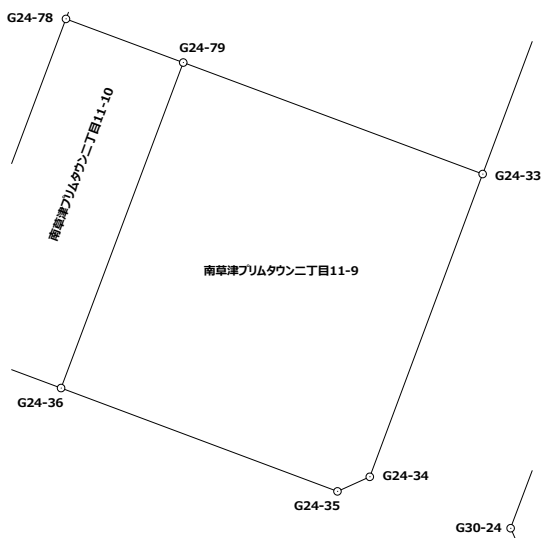
面積計算書

現場名：南草津プリムタウン土地区画整理事業

地番No	地 番 名
862	南草津プリムタウン二丁目11-9

点番	点 名	X 座 標	Y 座 標	半径	半径回り	距 離	方 向 角	測 角
2500	G24-33	-110937.881	-5748.199			12.910	200-26-47	270-01-10
548	G24-34	-110949.978	-5752.709			1.416	245-44-01	225-17-14
549	G24-35	-110950.560	-5754.000			11.787	290-29-59	224-45-58
2462	G24-36	-110946.432	-5765.041			13.891	20-34-00	270-04-01
2537	G24-79	-110933.426	-5760.161			12.765	110-25-37	269-51-37
2500	G24-33	-110937.881	-5748.199					

直角座標法面積
177.1229730



面積計算書

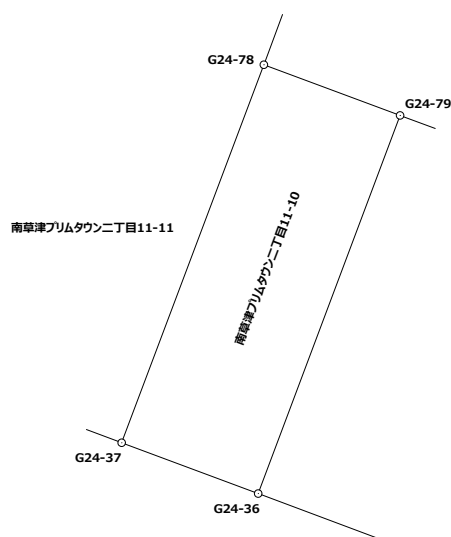
現場名: 南草津プリムタウン土地区画整理事業

地番No	地 番 名
863	南草津プリムタウン二丁目11-10

点番	点 名	X 座 標	Y 座 標	半径	半径回り	距 離	方 向 角	測 角
2462	G24-36	-110946.432	-5765.041			5.010	290-25-15	269-51-15
2463	G24-37	-110944.684	-5769.736			13.891	20-36-40	270-11-25
2498	G24-78	-110931.682	-5764.846			4.999	110-25-04	269-48-24
2537	G24-79	-110933.426	-5760.161			13.891	200-34-00	270-08-56
2462	G24-36	-110946.432	-5765.041					

直角座標法面積

69.5179700



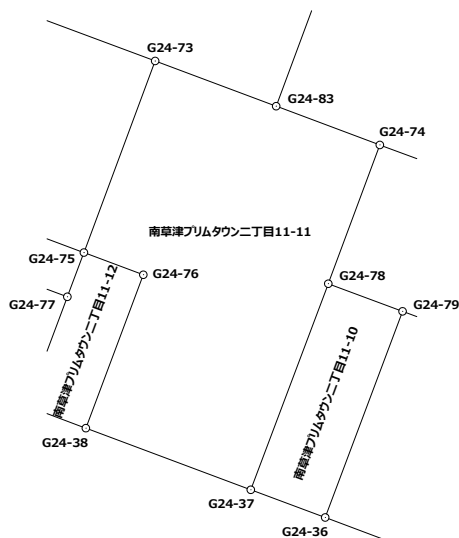
面積計算書

現場名：南草津プリムタウン土地区画整理事業

地番No	地 番 名
864	南草津プリムタウン二丁目11-11

点番	点 名	X 座 標	Y 座 標	半 径	半 径 回 り	距 離	方 向 角	測 角
2463	G24-37	-110944.684	-5769.736			11.108	290-29-21	269-52-41
2464	G24-38	-110940.796	-5780.141			10.336	20-31-55	270-02-34
2493	G24-76	-110931.117	-5776.516			4.001	290-28-56	89-57-01
2492	G24-75	-110929.717	-5780.264			12.899	20-23-42	269-54-46
2471	G24-73	-110917.627	-5775.769			8.150	110-29-31	270-05-49
4385	G24-83	-110920.480	-5768.135			6.982	110-29-54	180-00-23
2472	G24-74	-110922.925	-5761.595			9.341	200-22-02	269-52-08
2498	G24-78	-110931.682	-5764.846			13.891	200-36-40	180-14-38
2463	G24-37	-110944.684	-5769.736					

直 角 座 標 法 面 積
310.0544430



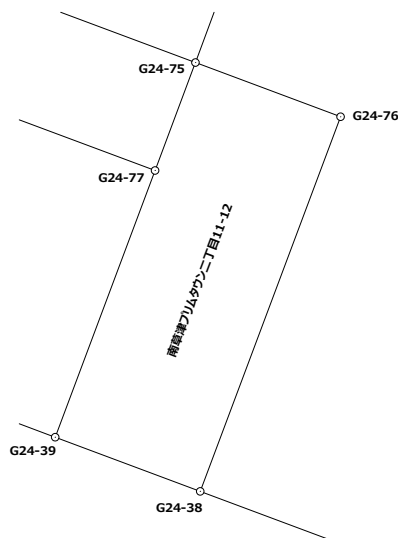
面積計算書

現場名：南草津プリムタウン土地区画整理事業

地番No	地 番 名
865	南草津プリムタウン二丁目11-12

点番	点 名	X 座 標	Y 座 標	半径	半径回り	距 離	方 向 角	測 角
2464	G24-38	-110940.796	-5780.141			4.000	290-28-26	269-56-31
2465	G24-39	-110939.397	-5783.888			7.358	20-31-33	270-03-07
2538	G24-77	-110932.506	-5781.308			2.978	20-31-20	179-59-47
2492	G24-75	-110929.717	-5780.264			4.001	110-28-56	269-57-36
2493	G24-76	-110931.117	-5776.516			10.336	200-31-55	270-02-59
2464	G24-38	-110940.796	-5780.141					

直 角 座 標 法 面 積
41.3457060



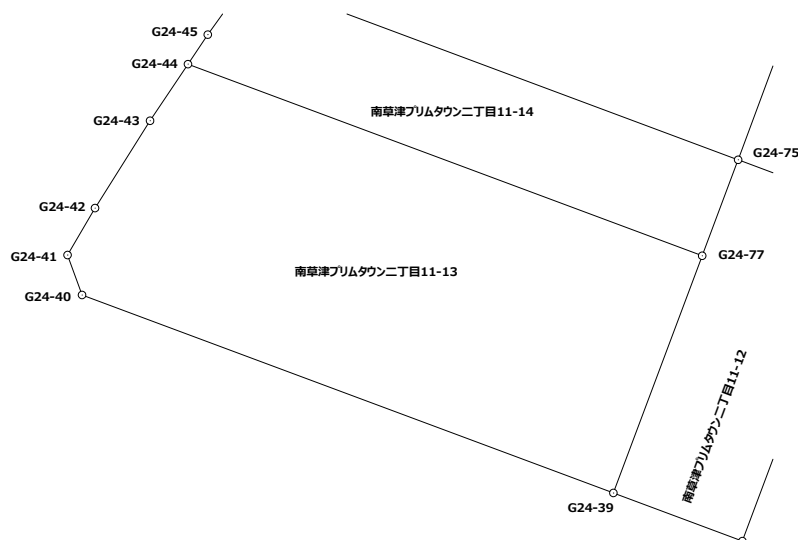
面積計算書

現場名: 南草津プリムタウン土地区画整理事業

地番No	地 番 名
866	南草津プリムタウン二丁目11-13

点番	点 名	X 座 標	Y 座 標	半径	半径回り	距 離	方 向 角	測 角
2465	G24-39	-110939.397	-5783.888			16.471	290-26-23	269-54-50
735	G24-40	-110933.645	-5799.322			1.235	340-04-06	229-37-43
736	G24-41	-110932.484	-5799.743			1.580	30-19-46	230-15-40
737	G24-42	-110931.120	-5798.945			2.999	32-13-19	181-53-33
738	G24-43	-110928.583	-5797.346			1.979	33-48-38	181-35-19
2468	G24-44	-110926.939	-5796.245			15.941	110-26-25	256-37-47
2538	G24-77	-110932.506	-5781.308			7.358	200-31-33	270-05-08
2465	G24-39	-110939.397	-5783.888					

直 角 座 標 法 面 積
122.6997505



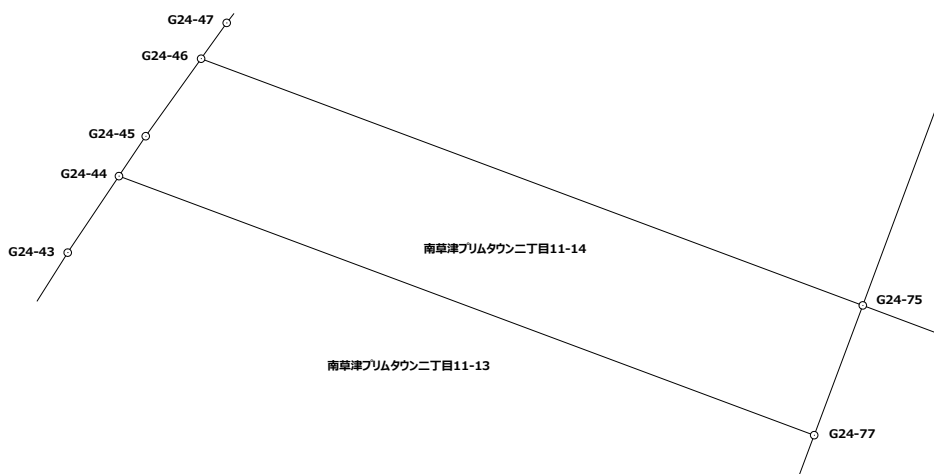
面積計算書

現場名: 南草津プリムタウン土地区画整理事業

地番No	地 番 名
867	南草津プリムタウン二丁目11-14

点番	点 名	X 座 標	Y 座 標	半 径	半 径 回 り	距 離	方 向 角	測 角
2468	G24-44	-110926.939	-5796.245			1.033	33-49-43	283-23-18
739	G24-45	-110926.081	-5795.670			2.047	35-33-14	181-43-31
2469	G24-46	-110924.416	-5794.480			15.172	110-27-00	254-53-46
2492	G24-75	-110929.717	-5780.264			2.978	200-31-20	270-04-20
2538	G24-77	-110932.506	-5781.308			15.941	290-26-25	269-55-05
2468	G24-44	-110926.939	-5796.245					

直 角 座 標 法 面 積
46.3790595



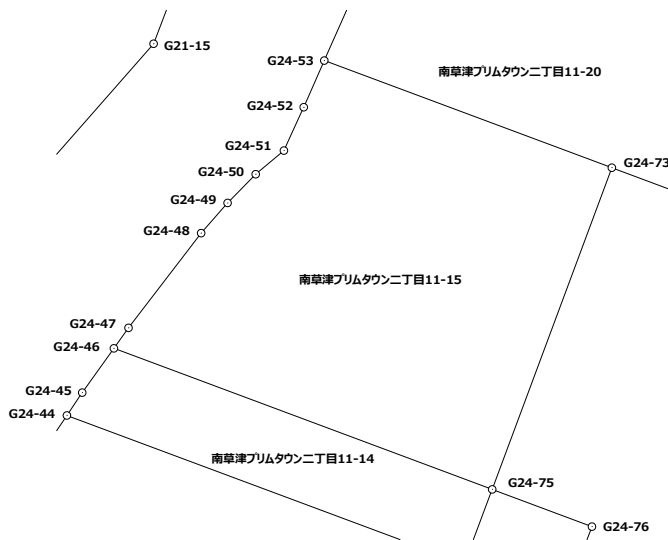
面積計算書

現場名：南草津プリムタウン土地区画整理事業

地番No	地 番 名
868	南草津プリムタウン二丁目11-15

点番	点 名	X 座 標	Y 座 標	半径	半径回り	距 離	方 向 角	測 角
2469	G24-46	-110924.416	-5794.480			0.946	35-32-16	285-05-16
740	G24-47	-110923.646	-5793.930			4.485	37-27-46	181-55-30
826	G24-48	-110920.086	-5791.202			1.509	41-12-39	183-44-53
827	G24-49	-110918.951	-5790.208			1.510	44-22-58	183-10-19
828	G24-50	-110917.872	-5789.152			1.384	50-02-27	185-39-29
829	G24-51	-110916.983	-5788.091			1.790	24-33-38	154-31-11
830	G24-52	-110915.355	-5787.347			1.917	23-47-00	179-13-22
2470	G24-53	-110913.601	-5786.574			11.531	110-26-08	266-39-08
2471	G24-73	-110917.627	-5775.769			12.899	200-23-42	269-57-34
2492	G24-75	-110929.717	-5780.264			15.172	290-27-00	270-03-18
2469	G24-46	-110924.416	-5794.480					

直 角 座 標 法 面 積
169.0504955



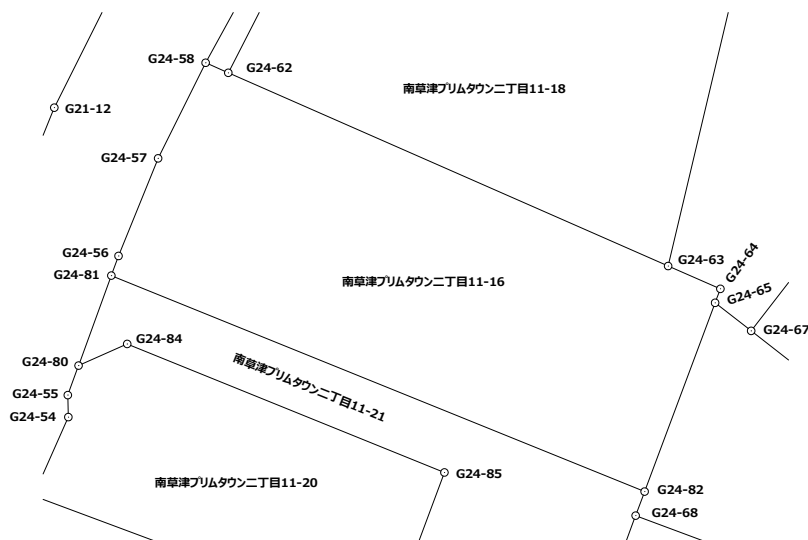
面積計算書

現場名：南草津プリムタウン土地区画整理事業

地番No	地 番 名
869	南草津プリムタウン二丁目11-16

点番	点 名	X 座 標	Y 座 標	半径	半径回り	距 離	方 向 角	測 角
753	G24-58	-110890.995	-5777.587			1.295	113-52-21	267-26-43
2483	G24-62	-110891.519	-5776.403			25.076	113-43-20	179-50-59
2480	G24-63	-110901.607	-5753.446			2.976	113-34-04	179-50-44
2479	G24-64	-110902.797	-5750.718			0.780	200-38-31	267-04-27
2478	G24-65	-110903.527	-5750.993			10.518	200-28-23	179-49-52
4384	G24-82	-110913.381	-5754.672			30.032	292-03-04	271-34-41
4383	G24-81	-110902.106	-5782.507			1.092	20-01-41	267-58-37
746	G24-56	-110901.080	-5782.133			5.498	22-04-20	182-02-39
747	G24-57	-110895.985	-5780.067			5.572	26-25-38	184-21-18
753	G24-58	-110890.995	-5777.587					

直角座標法面積
349.3408765



面積計算書

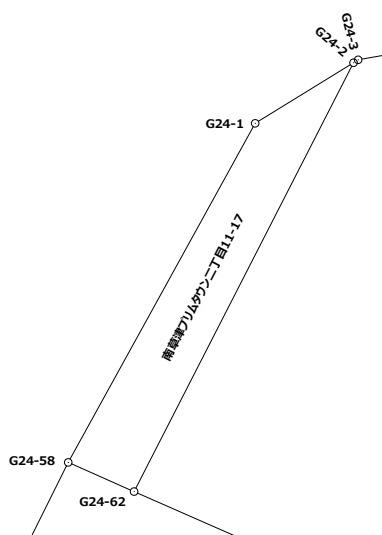
現場名: 南草津プリムタウン土地区画整理事業

地番No	地 番 名
870	南草津プリムタウン二丁目11-17

点番	点 名	X 座 標	Y 座 標	半 径	半 径 回 り	距 離	方 向 角	測 角
753	G24-58	-110890.995	-5777.587			6.958	28-52-03	274-59-42
754	G24-1	-110884.902	-5774.228			2.076	58-22-08	209-30-05
2482	G24-2	-110883.813	-5772.460			8.656	207-05-52	328-43-44
2483	G24-62	-110891.519	-5776.403			1.295	293-52-21	266-46-29
753	G24-58	-110890.995	-5777.587					

直角座標法面積

9.1522545




面積計算書

現場名：南草津プリムタウン土地区画整理事業

地番No	地 番 名
871	南草津プリムタウン二丁目11-18

点番	点 名	X 座 標	Y 座 標	半径	半径回り	距 離	方 向 角	測 角
2482	G24-2	-110883.813	-5772.460			0.098	57-26-22	210-20-30
755	G24-3	-110883.760	-5772.377			1.473	80-06-33	202-40-11
756	G24-4	-110883.507	-5770.926			1.503	79-46-00	179-39-27
757	G24-5	-110883.240	-5769.447			1.503	81-51-13	182-05-13
758	G24-6	-110883.027	-5767.959			1.494	84-42-05	182-50-52
759	G24-7	-110882.889	-5766.471			4.473	87-43-09	183-01-04
760	G24-8	-110882.711	-5762.002			1.520	88-38-36	180-55-27
761	G24-9	-110882.675	-5760.482			1.499	90-27-31	181-48-55
762	G24-10	-110882.687	-5758.983			1.491	95-23-22	184-55-51
763	G24-11	-110882.827	-5757.499			1.491	97-14-39	181-51-17
764	G24-12	-110883.015	-5756.020			1.515	98-46-19	181-31-40
765	G24-13	-110883.246	-5754.523			2.992	99-37-11	180-50-52
766	G24-14	-110883.746	-5751.573			2.308	100-16-58	180-39-47
771	G24-15	-110884.158	-5749.302			0.993	193-30-17	273-13-19
2491	G24-59	-110885.124	-5749.534			16.941	193-21-05	179-50-48
2480	G24-63	-110901.607	-5753.446			25.076	293-43-20	280-22-15
2483	G24-62	-110891.519	-5776.403			8.656	27-05-52	273-22-32
2482	G24-2	-110883.813	-5772.460					

直角座標法面積
330.7207780



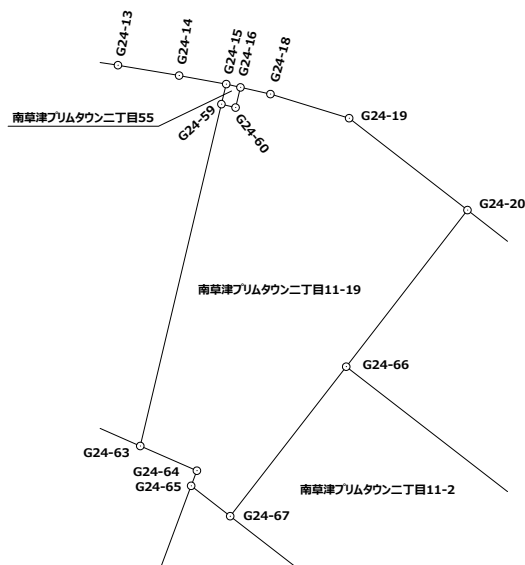
面積計算書

現場名: 南草津プリムタウン土地区画整理事業

地番No	地 番 名
872	南草津プリムタウン二丁目11-19

点番	点 名	X 座 標	Y 座 標	半 径	半 径 回 り	距 離	方 向 角	測 角
2486	G24-16	-110884.316	-5748.617			1.482	102-35-30	268-57-29
772	G24-18	-110884.639	-5747.171			3.968	107-02-32	184-27-02
773	G24-19	-110885.802	-5743.377			7.221	127-50-22	200-47-50
2485	G24-20	-110890.232	-5737.674			9.548	217-44-46	269-54-24
2484	G24-66	-110897.782	-5743.519			9.124	217-48-20	180-03-34
2481	G24-67	-110904.991	-5749.112			2.384	307-53-38	270-05-18
2478	G24-65	-110903.527	-5750.993			0.780	20-38-31	252-44-53
2479	G24-64	-110902.797	-5750.718			2.976	293-34-04	92-55-33
2480	G24-63	-110901.607	-5753.446			16.941	13-21-05	259-47-01
2491	G24-59	-110885.124	-5749.534			0.701	103-37-11	270-16-06
2487	G24-60	-110885.289	-5748.853			1.001	13-38-01	90-00-50
2486	G24-16	-110884.316	-5748.617					

直 角 座 標 法 面 積
172.3474490



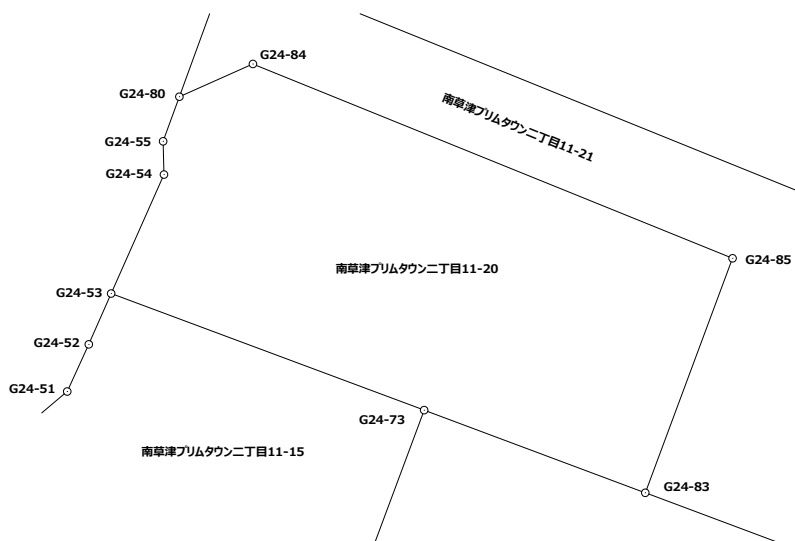
面積計算書

現場名：南草津プリムタウン土地区画整理事業

地番No	地 番 名
873	南草津プリムタウン二丁目11-20

点番	点 名	X 座 標	Y 座 標	半 径	半 径 回 り	距 離	方 向 角	測 角
4388	G24-80	-110906.804	-5784.219			2.779	66-00-30	225-58-17
4386	G24-84	-110905.674	-5781.680			17.866	112-03-36	226-03-06
4387	G24-85	-110912.384	-5765.122			8.638	200-24-48	268-21-12
4385	G24-83	-110920.480	-5768.135			8.150	290-29-31	270-04-43
2471	G24-73	-110917.627	-5775.769			11.531	290-26-08	179-56-37
2470	G24-53	-110913.601	-5786.574			4.494	23-55-48	273-29-40
744	G24-54	-110909.493	-5784.751			1.148	358-30-11	154-34-23
745	G24-55	-110908.345	-5784.781			1.640	20-02-13	201-32-02
4388	G24-80	-110906.804	-5784.219					

直角座標法面積
173.2908220



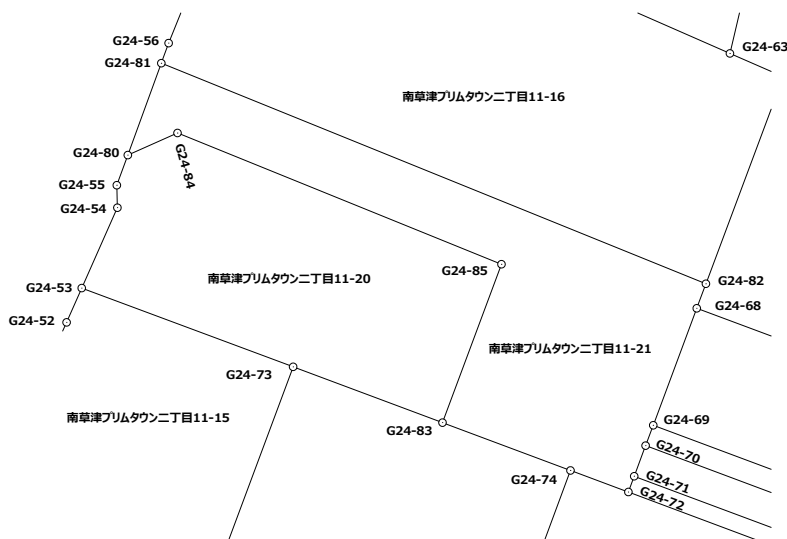
面積計算書

現場名：南草津プリムタウン土地区画整理事業

地番No	地 番 名
874	南草津プリムタウン二丁目11-21

点番	点 名	X 座 標	Y 座 標	半径	半径回り	距 離	方 向 角	測 角
4383	G24-81	-110902.106	-5782.507			30.032	112-03-04	272-01-44
4384	G24-82	-110913.381	-5754.672			1.340	200-29-28	268-26-24
2477	G24-68	-110914.636	-5755.141			6.380	200-24-02	179-54-34
2476	G24-69	-110920.616	-5757.365			1.110	200-30-28	180-06-26
2475	G24-70	-110921.656	-5757.754			1.671	200-27-06	179-56-38
2474	G24-71	-110923.222	-5758.338			0.857	200-16-28	179-49-22
2473	G24-72	-110924.026	-5758.635			3.158	290-24-11	270-07-43
2472	G24-74	-110922.925	-5761.595			6.982	290-29-54	180-05-43
4385	G24-83	-110920.480	-5768.135			8.638	20-24-48	269-54-54
4387	G24-85	-110912.384	-5765.122			17.866	292-03-36	91-38-48
4386	G24-84	-110905.674	-5781.680			2.779	246-00-30	133-56-54
4388	G24-80	-110906.804	-5784.219			5.000	20-01-20	314-00-50
4383	G24-81	-110902.106	-5782.507					

直角座標法面積
178.2007530



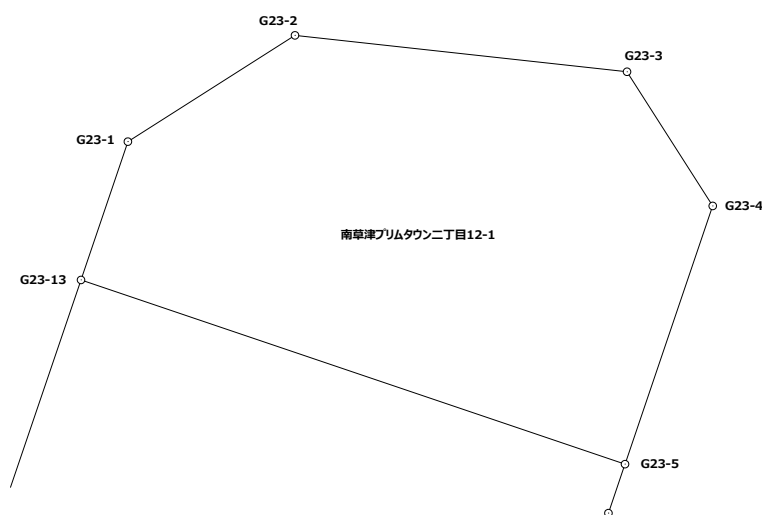
面積計算書

現場名: 南草津プリムタウン土地区画整理事業

地番No	地 番 名
875	南草津プリムタウン二丁目12-1

点番	点 名	X 座 標	Y 座 標	半径	半径回り	距 離	方 向 角	測 角
675	G23-3	-110857.076	-5698.748			5.005	147-26-02	231-10-26
676	G23-4	-110861.294	-5696.054			8.574	198-45-22	231-19-20
2336	G23-5	-110869.413	-5698.811			18.055	288-42-39	269-57-17
2343	G23-13	-110863.621	-5715.912			4.592	18-42-40	270-00-01
682	G23-1	-110859.272	-5714.439			6.225	57-32-35	218-49-55
683	G23-2	-110855.931	-5709.186			10.501	96-15-36	218-43-01
675	G23-3	-110857.076	-5698.748					

直 角 座 標 法 面 積
175.3675195



面積計算書

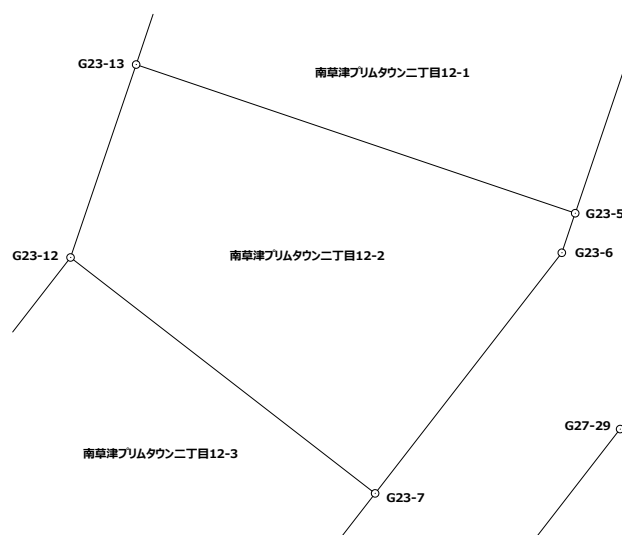
現場名: 南草津プリムタウン土地区画整理事業

地番No	地 番 名
876	南草津プリムタウン二丁目12-2

点番	点 名	X 座 標	Y 座 標	半径	半径回り	距 離	方 向 角	測 角
2336	G23-5	-110869.413	-5698.811			1.625	198-44-10	270-01-31
677	G23-6	-110870.952	-5699.333			11.863	217-48-08	199-03-58
2344	G23-7	-110880.325	-5706.604			15.006	307-45-40	269-57-32
681	G23-12	-110871.136	-5718.467			7.937	18-46-38	251-00-58
2343	G23-13	-110863.621	-5715.912			18.055	108-42-39	269-56-01
2336	G23-5	-110869.413	-5698.811					

直角座標法面積

175.3344355



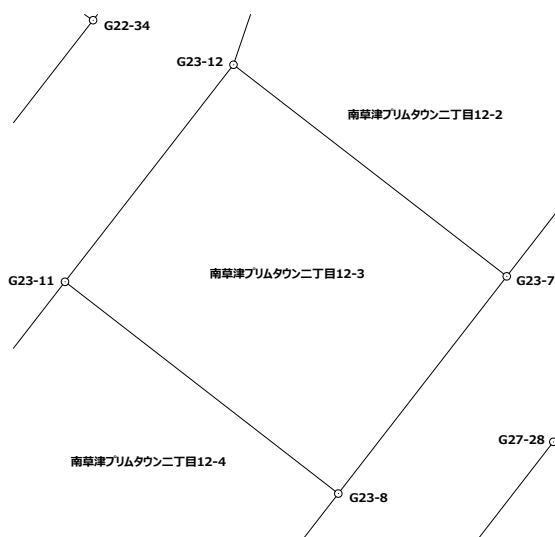
面積計算書

現場名：南草津プリムタウン土地区画整理事業

地番No	地 番 名
877	南草津プリムタウン二丁目12-3

点番	点 名	X 座 標	Y 座 標	半径	半径回り	距 離	方 向 角	測 角
2344	G23-7	-110880.325	-5706.604			11.936	217-47-19	270-01-39
2345	G23-8	-110889.758	-5713.918			15.012	307-46-31	269-59-12
2342	G23-11	-110880.562	-5725.784			11.933	37-49-14	270-02-43
681	G23-12	-110871.136	-5718.467			15.006	127-45-40	269-56-26
2344	G23-7	-110880.325	-5706.604					

直 角 座 標 法 面 積
179.1240365



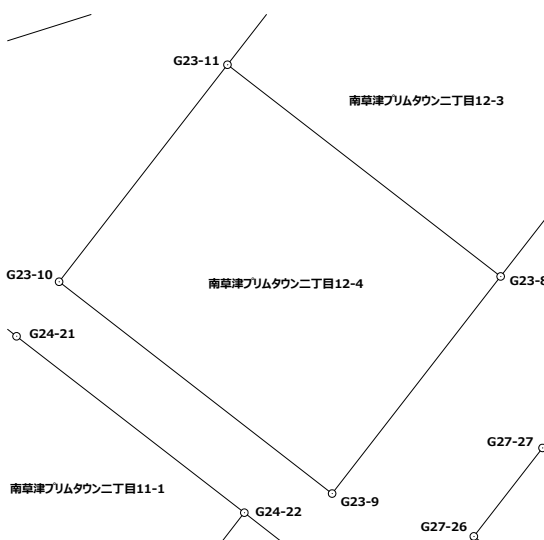
面積計算書

現場名: 南草津プリムタウン土地区画整理事業

地番No	地 番 名
878	南草津プリムタウン二丁目12-4

点番	点 名	X 座 標	Y 座 標	半径	半径回り	距 離	方 向 角	測 角
2345	G23-8	-110889.758	-5713.918			11.938	217-49-02	270-02-31
685	G23-9	-110899.189	-5721.238			15.008	307-48-22	269-59-20
684	G23-10	-110889.989	-5733.096			11.930	37-47-55	269-59-33
2342	G23-11	-110880.562	-5725.784			15.012	127-46-31	269-58-36
2345	G23-8	-110889.758	-5713.918					

直 角 座 標 法 面 積
179.1393660



面積計算書

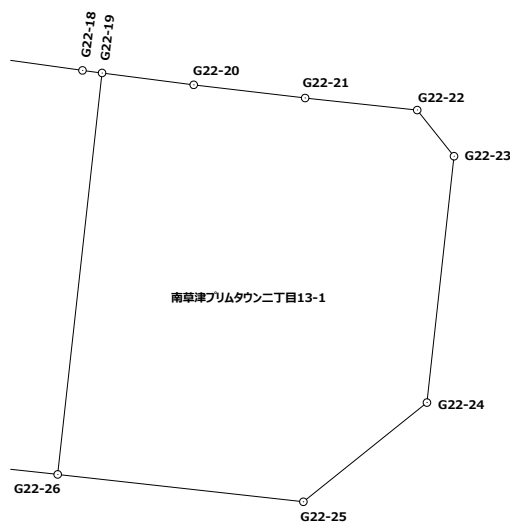
現場名: 南草津プリムタウン土地区画整理事業

地番No	地 番 名
879	南草津プリムタウン二丁目13-1

点番	点 名	X 座 標	Y 座 標	半径	半径回り	距 離	方 向 角	測 角
2507	G22-19	-110839.878	-5668.270			3.300	97-22-53	271-04-43
798	G22-20	-110840.302	-5664.997			4.007	96-45-03	179-22-10
799	G22-21	-110840.773	-5661.018			4.027	96-07-47	179-22-44
800	G22-22	-110841.203	-5657.014			2.110	141-26-46	225-18-59
801	G22-23	-110842.853	-5655.699			8.852	186-16-18	224-49-32
802	G22-24	-110851.652	-5656.666			5.661	231-14-20	224-58-02
803	G22-25	-110855.196	-5661.080			8.828	276-21-14	225-06-54
2522	G22-26	-110854.219	-5669.854			14.428	6-18-10	269-56-56
2507	G22-19	-110839.878	-5668.270					

直角座標法面積

175.0894300



面積計算書

現場名: 南草津プリムタウン土地区画整理事業

地番No	地 番 名
880	南草津プリムタウン二丁目13-2

点番	点 名	X 座 標	Y 座 標	半 径	半 径 回 り	距 離	方 向 角	測 角
2508	G22-15	-110838.140	-5680.141			3.283	98-56-14	272-36-55
795	G22-16	-110838.650	-5676.898			4.006	98-24-40	179-28-26
796	G22-17	-110839.236	-5672.935			4.004	97-54-34	179-29-54
797	G22-18	-110839.787	-5668.969			0.705	97-25-03	179-30-29
2507	G22-19	-110839.878	-5668.270			14.428	186-18-10	268-53-07
2522	G22-26	-110854.219	-5669.854			11.995	276-16-46	269-58-36
2515	G22-27	-110852.907	-5681.777			14.857	6-19-19	270-02-33
2508	G22-15	-110838.140	-5680.141					

直角座標法面積

175.2884065



面積計算書

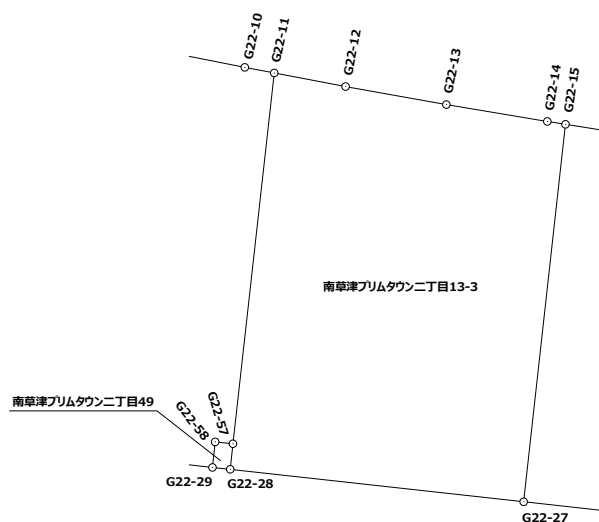
現場名: 南草津プリムタウン土地区画整理事業

地番No	地 番 名
881	南草津プリムタウン二丁目13-3

点番	点 名	X 座 標	Y 座 標	半 径	半 径 回 り	距 離	方 向 角	測 角
2509	G22-11	-110836.130	-5691.534			2.840	100-46-33	274-24-57
792	G22-12	-110836.661	-5688.744			4.005	100-08-23	179-21-50
793	G22-13	-110837.366	-5684.802			4.005	99-30-00	179-21-37
794	G22-14	-110838.027	-5680.852			0.720	99-01-50	179-31-50
2508	G22-15	-110838.140	-5680.141			14.857	186-19-19	267-17-29
2515	G22-27	-110852.907	-5681.777			11.548	276-18-50	269-59-31
2516	G22-28	-110851.637	-5693.255			1.005	5-56-15	269-37-25
2519	G22-57	-110850.637	-5693.151			14.597	6-21-36	180-25-21
2509	G22-11	-110836.130	-5691.534					

直角座標法面積

175.5558890



面積計算書

現場名: 南草津プリムタウン土地区画整理事業

地番No	地 番 名
882	南草津プリムタウン二丁目13-4

点番	点 名	X 座 標	Y 座 標	半径	半径回り	距 離	方 向 角	測 角
2510	G22-7	-110833.586	-5703.836			3.382	102-21-35	276-02-39
789	G22-8	-110834.310	-5700.532			4.005	101-50-35	179-29-00
790	G22-9	-110835.132	-5696.612			4.002	101-14-23	179-23-48
791	G22-10	-110835.912	-5692.687			1.173	100-42-24	179-28-01
2509	G22-11	-110836.130	-5691.534			14.597	186-21-36	265-39-12
2519	G22-57	-110850.637	-5693.151			0.698	275-55-23	269-33-47
2520	G22-58	-110850.565	-5693.845			1.004	186-03-46	90-08-23
2517	G22-29	-110851.563	-5693.951			11.803	276-18-50	270-15-04
2518	G22-30	-110850.265	-5705.682			16.781	6-18-56	270-00-06
2510	G22-7	-110833.586	-5703.836					

直角座標法面積

201.3320835



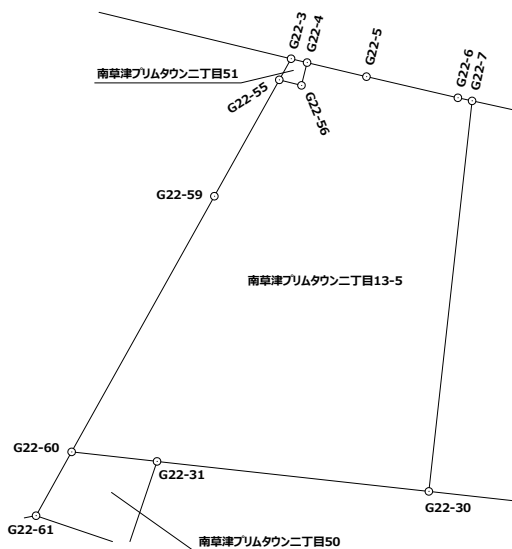
面積計算書

現場名: 南草津プリムタウン土地区画整理事業

地番No	地 番 名
883	南草津プリムタウン二丁目13-5

点番	点 名	X 座 標	Y 座 標	半径	半径回り	距 離	方 向 角	測 角
2511	G22-4	-110831.950	-5710.883			2.607	103-19-38	269-35-45
787	G22-5	-110832.551	-5708.346			4.007	103-01-25	179-41-47
788	G22-6	-110833.454	-5704.442			0.620	102-17-18	179-15-53
2510	G22-7	-110833.586	-5703.836			16.781	186-18-56	264-01-38
2518	G22-30	-110850.265	-5705.682			11.679	276-17-31	269-58-35
804	G22-31	-110848.985	-5717.291			3.668	276-21-21	180-03-50
2521	G22-60	-110848.579	-5720.936			12.507	29-09-57	292-48-36
2514	G22-59	-110837.658	-5714.841			5.692	29-08-44	179-58-47
2512	G22-55	-110832.687	-5712.069			0.977	104-02-10	254-53-26
2513	G22-56	-110832.924	-5711.121			1.003	13-43-53	89-41-43
2511	G22-4	-110831.950	-5710.883					

直 角 座 標 法 面 積
201.2020420



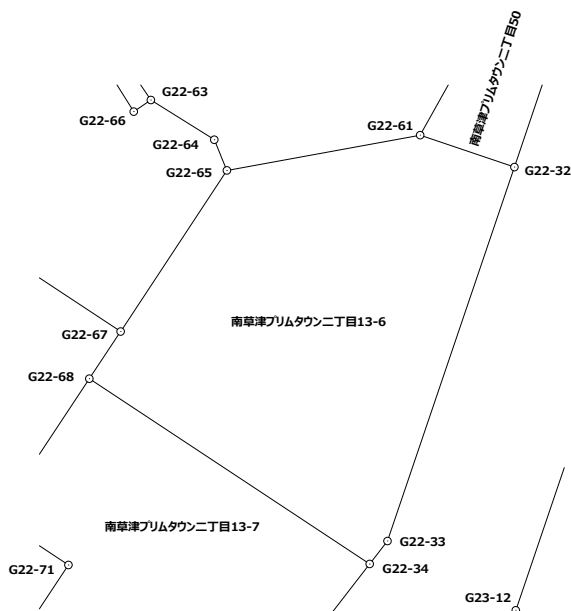
面積計算書

現場名: 南草津プリムタウン土地区画整理事業

地番No	地 番 名
884	南草津プリムタウン二丁目13-6

点番	点 名	X 座 標	Y 座 標	半 径	半 径 回 り	距 離	方 向 角	測 角
2523	G22-32	-110852.636	-5718.524			16.482	198-44-46	270-01-24
775	G22-33	-110868.244	-5723.821			1.212	217-47-46	199-03-00
2490	G22-34	-110869.202	-5724.564			14.026	303-27-49	265-40-03
2527	G22-68	-110861.468	-5736.265			2.363	33-34-33	270-06-44
2531	G22-67	-110859.499	-5734.958			8.054	33-24-07	179-49-34
2525	G22-65	-110852.775	-5730.524			8.200	79-39-32	226-15-25
2524	G22-61	-110851.303	-5722.457			4.153	108-43-22	209-03-50
2523	G22-32	-110852.636	-5718.524					

直 角 座 標 法 面 積
183.5386550



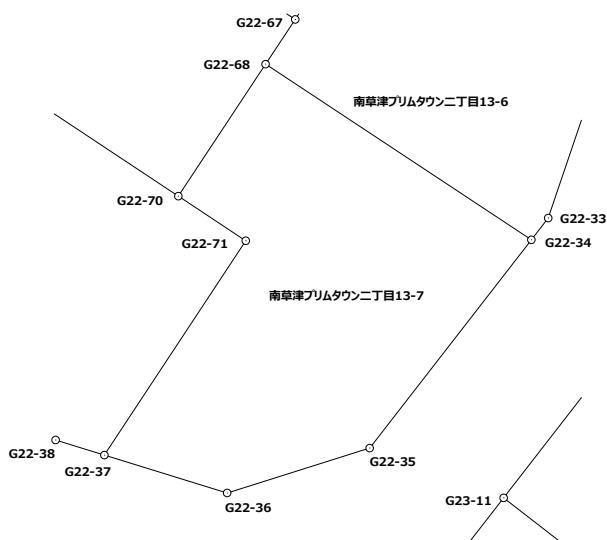
面積計算書

現場名: 南草津プリムタウン土地区画整理事業

地番No	地 番 名
885	南草津プリムタウン二丁目13-7

点番	点 名	X 座 標	Y 座 標	半 径	半 径 回 り	距 離	方 向 角	測 角
2490	G22-34	-110869.202	-5724.564			11.609	217-49-25	274-21-36
776	G22-35	-110878.372	-5731.683			6.576	252-30-46	214-41-21
777	G22-36	-110880.348	-5737.955			5.657	287-09-01	214-38-15
2489	G22-37	-110878.680	-5743.360			11.303	33-24-17	286-15-16
2528	G22-71	-110869.244	-5737.137			3.559	303-30-57	90-06-40
2529	G22-70	-110867.279	-5740.104			6.965	33-27-02	269-56-05
2527	G22-68	-110861.468	-5736.265			14.026	123-27-49	270-00-47
2490	G22-34	-110869.202	-5724.564					

直 角 座 標 法 面 積
183.4603860



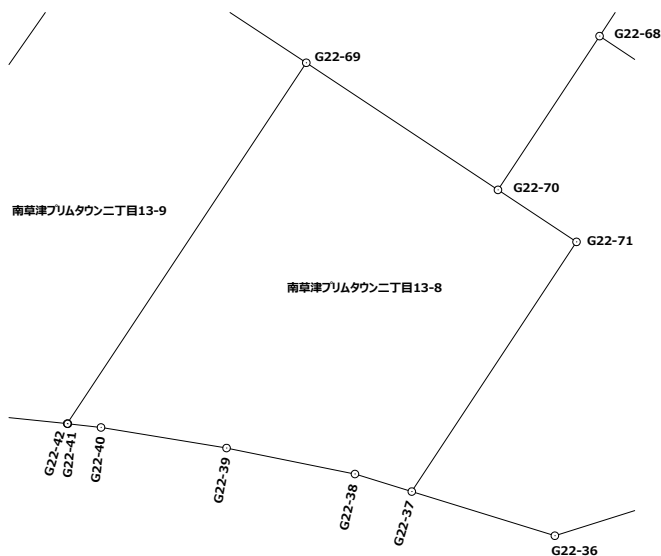
面積計算書

現場名: 南草津プリムタウン土地区画整理事業

地番No	地 番 名
886	南草津プリムタウン二丁目13-8

点番	点 名	X 座 標	Y 座 標	半径	半径回り	距 離	方 向 角	測 角
2489	G22-37	-110878.680	-5743.360			2.248	287-10-40	253-46-23
778	G22-38	-110878.016	-5745.508			4.949	281-25-57	174-15-17
779	G22-39	-110877.035	-5750.359			4.806	279-18-55	177-52-58
780	G22-40	-110876.257	-5755.102			1.261	276-17-06	176-58-11
781	G22-41	-110876.119	-5756.355			0.024	289-10-44	192-53-38
2488	G22-42	-110876.111	-5756.378			16.355	33-31-05	284-20-21
2530	G22-69	-110862.476	-5747.347			8.691	123-32-57	270-01-52
2529	G22-70	-110867.279	-5740.104			3.559	123-30-57	179-58-00
2528	G22-71	-110869.244	-5737.137			11.303	213-24-17	269-53-20
2489	G22-37	-110878.680	-5743.360					

直角座標法面積
167.1502160



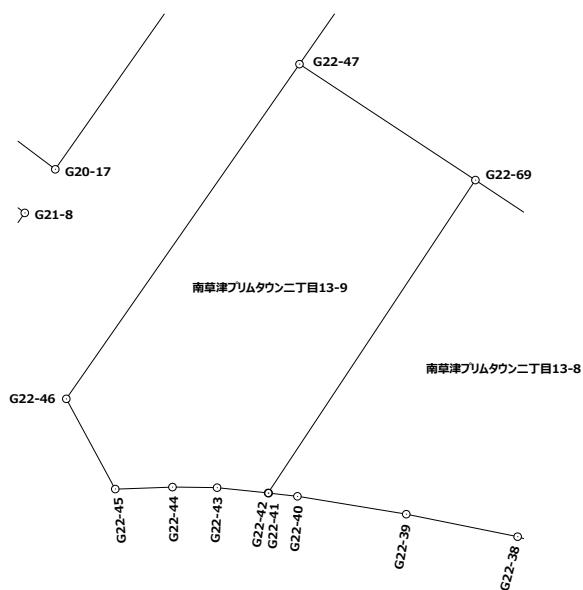
面積計算書

現場名: 南草津プリムタウン土地区画整理事業

地番No	地 番 名
887	南草津プリムタウン二丁目13-9

点番	点 名	X 座 標	Y 座 標	半径	半径回り	距 離	方 向 角	測 角
767	G22-45	-110875.941	-5763.038			4.473	331-31-17	243-29-52
768	G22-46	-110872.009	-5765.171			17.773	34-51-28	243-20-11
2505	G22-47	-110857.425	-5755.013			9.180	123-22-49	268-31-21
2530	G22-69	-110862.476	-5747.347			16.355	213-31-05	270-08-16
2488	G22-42	-110876.111	-5756.378			2.236	275-54-16	242-23-11
782	G22-43	-110875.881	-5758.602			1.944	270-45-59	174-51-43
783	G22-44	-110875.855	-5760.546			2.493	268-01-25	177-15-26
767	G22-45	-110875.941	-5763.038					

直 角 座 標 法 面 積
172.2427665



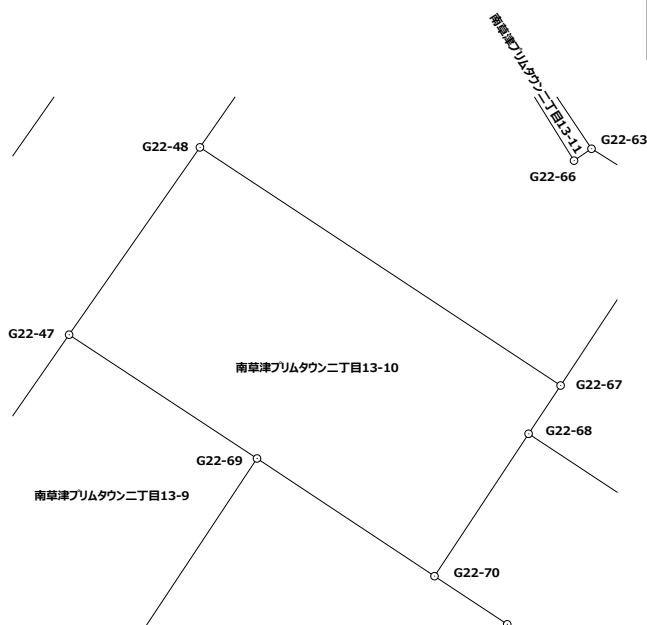
面積計算書

現場名: 南草津プリムタウン土地区画整理事業

地番No	地 番 名
888	南草津プリムタウン二丁目13-10

点番	点 名	X 座 標	Y 座 標	半径	半径回り	距 離	方 向 角	測 角
2505	G22-47	-110857.425	-5755.013			9.325	34-55-14	271-32-25
2506	G22-48	-110849.779	-5749.675			17.637	123-26-35	268-31-21
2531	G22-67	-110859.499	-5734.958			2.363	213-34-33	270-07-58
2527	G22-68	-110861.468	-5736.265			6.965	213-27-02	179-52-29
2529	G22-70	-110867.279	-5740.104			8.691	303-32-57	270-05-55
2530	G22-69	-110862.476	-5747.347			9.180	303-22-49	179-49-52
2505	G22-47	-110857.425	-5755.013					

直 角 座 標 法 面 積
165.4204275



面積計算書

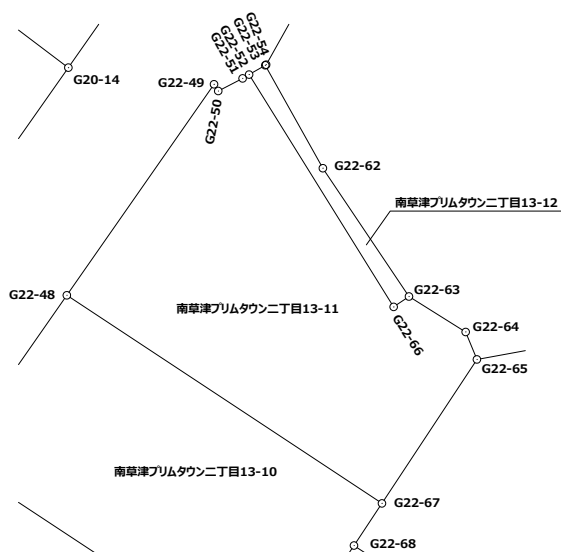
現場名: 南草津プリムタウン土地区画整理事業

地番No	地 番 名
889	南草津プリムタウン二丁目13-11

点番	点 名	X 座 標	Y 座 標	半 径	半 径 回 り	距 離	方 向 角	測 角
2506	G22-48	-110849.779	-5749.675			12.016	34-53-23	271-26-48
805	G22-49	-110839.923	-5742.802			0.371	147-33-09	292-39-46
806	G22-50	-110840.236	-5742.603			1.281	62-36-52	95-03-43
807	G22-51	-110839.647	-5741.466			0.351	59-34-03	176-57-11
2532	G22-52	-110839.469	-5741.163			12.781	148-06-52	268-32-49
2536	G22-66	-110850.321	-5734.412			0.864	55-51-00	87-44-08
2535	G22-63	-110849.836	-5733.697			3.124	122-02-11	246-11-11
2526	G22-64	-110851.493	-5731.049			1.385	157-43-48	215-41-37
2525	G22-65	-110852.775	-5730.524			8.054	213-24-07	235-40-19
2531	G22-67	-110859.499	-5734.958			17.637	303-26-35	270-02-28
2506	G22-48	-110849.779	-5749.675					

直角座標法面積

178.9750995



面積計算書

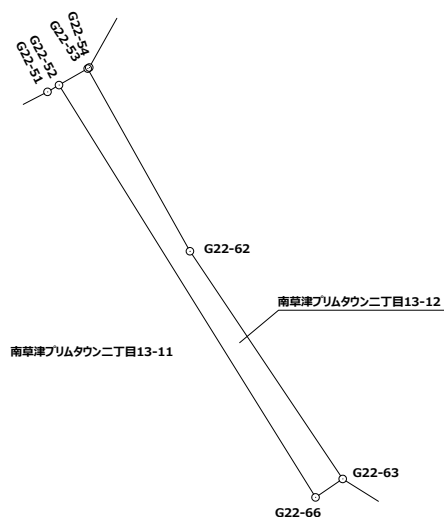
現場名: 南草津プリムタウン土地区画整理事業

地番No	地 番 名
890	南草津プリムタウン二丁目13-12

点番	点 名	X 座 標	Y 座 標	半 径	半 径 回 り	距 離	方 向 角	測 角
2532	G22-52	-110839.469	-5741.163			0.871	60-03-04	271-56-12
2533	G22-53	-110839.034	-5740.408			5.510	150-46-44	270-43-40
2534	G22-62	-110843.843	-5737.718			7.217	146-08-25	175-21-41
2535	G22-63	-110849.836	-5733.697			0.864	235-51-00	269-42-35
2536	G22-66	-110850.321	-5734.412			12.781	328-06-52	272-15-52
2532	G22-52	-110839.469	-5741.163					

直角座標法面積

9.4461955



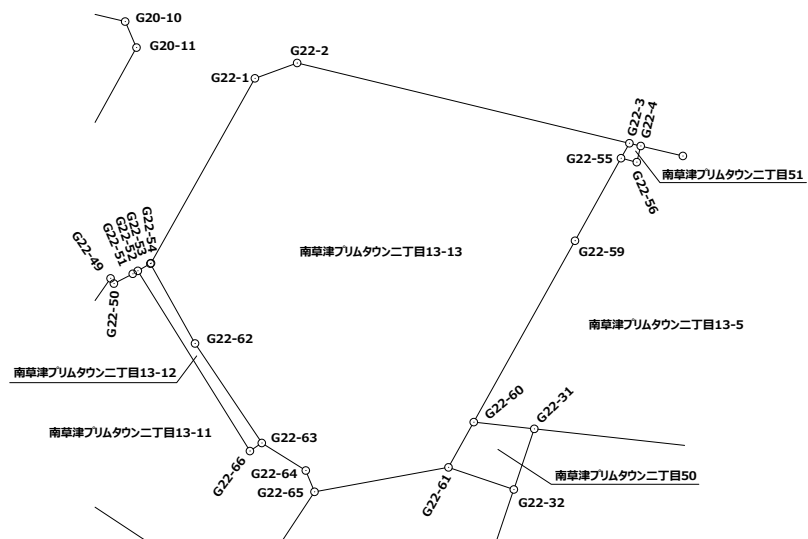
面積計算書

現場名: 南草津プリムタウン土地区画整理事業

地番No	地 番 名
891	南草津プリムタウン二丁目13-13

点番	点名	X 座標	Y 座標	半径	半径回り	距離	方向角	測角
809	G22-1	-110827.877	-5734.112			2.706	70-01-53	220-41-44
810	G22-2	-110826.953	-5731.569			20.580	103-34-57	213-33-04
786	G22-3	-110831.786	-5711.565			1.032	209-13-18	285-38-21
2512	G22-55	-110832.687	-5712.069			5.692	209-08-44	179-55-26
2514	G22-59	-110837.658	-5714.841			12.507	209-09-57	180-01-13
2521	G22-60	-110848.579	-5720.936			3.120	209-10-40	180-00-43
2524	G22-61	-110851.303	-5722.457			8.200	259-39-32	230-28-52
2525	G22-65	-110852.775	-5730.524			1.385	337-43-48	258-04-16
2526	G22-64	-110851.493	-5731.049			3.124	302-02-11	144-18-23
2535	G22-63	-110849.836	-5733.697			7.217	326-08-25	204-06-14
2534	G22-62	-110843.843	-5737.718			5.510	330-46-44	184-38-19
2533	G22-53	-110839.034	-5740.408			0.049	56-38-01	265-51-17
808	G22-54	-110839.007	-5740.367			12.767	29-20-09	152-42-08
809	G22-1	-110827.877	-5734.112					

直角座標法面積
465.6492645



面積計算書

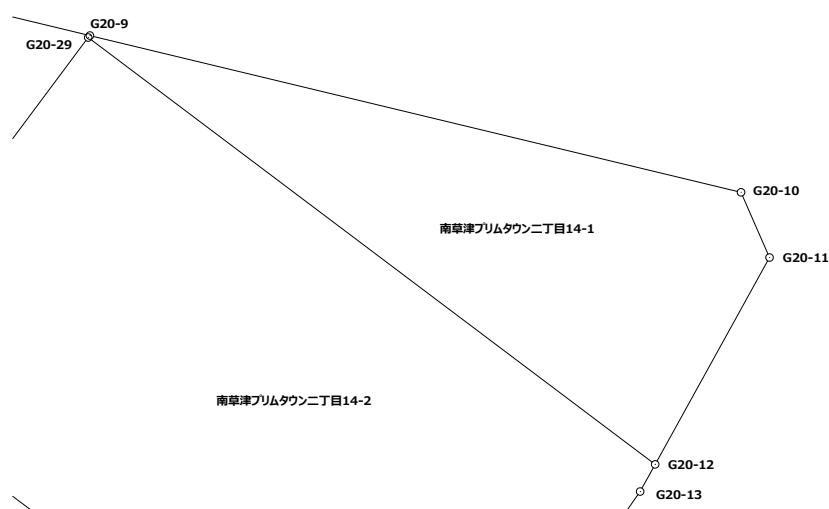
現場名: 南草津プリムタウン土地区画整理事業

地番No	地 番 名
892	南草津プリムタウン二丁目14-1

点番	点 名	X 座 標	Y 座 標	半径	半径回り	距 離	方 向 角	測 角
3295	G20-9	-110820.697	-5757.545			16.067	103-32-14	242-26-16
1111	G20-10	-110824.458	-5741.924			1.708	156-25-21	232-53-07
1110	G20-11	-110826.023	-5741.241			5.671	208-56-16	232-30-55
3294	G20-12	-110830.986	-5743.985			17.026	306-58-51	278-02-35
3296	G20-29	-110820.744	-5757.586			0.062	41-05-58	274-07-07
3295	G20-9	-110820.697	-5757.545					

直角座標法面積

59.2342835



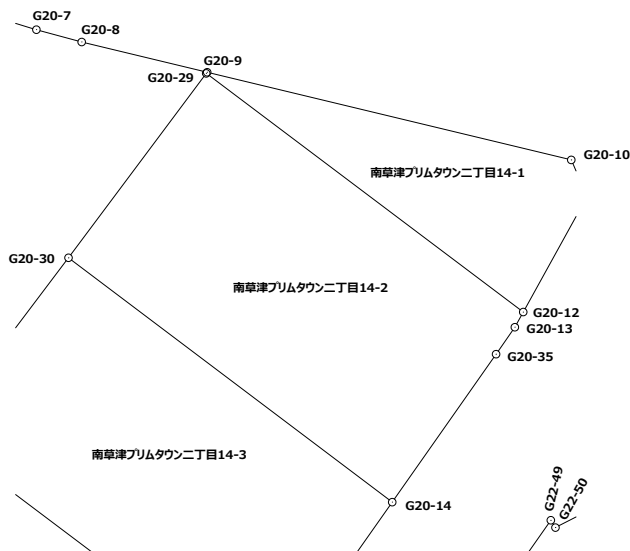
面積計算書

現場名: 南草津プリムタウン土地区画整理事業

地番No	地 番 名
893	南草津プリムタウン二丁目14-2

点番	点 名	X 座 標	Y 座 標	半径	半径回り	距 離	方 向 角	測 角
3294	G20-12	-110830.986	-5743.985			0.744	208-50-16	261-51-25
1109	G20-13	-110831.638	-5744.344			1.411	214-53-44	186-03-28
3306	G20-35	-110832.795	-5745.151			7.756	215-02-47	180-09-03
3293	G20-14	-110839.145	-5749.605			17.404	307-03-11	272-00-24
3302	G20-30	-110828.658	-5763.495			9.877	36-44-49	269-41-38
3296	G20-29	-110820.744	-5757.586			17.026	126-58-51	270-14-02
3294	G20-12	-110830.986	-5743.985					

直 角 座 標 法 面 積
170.5938645



面積計算書

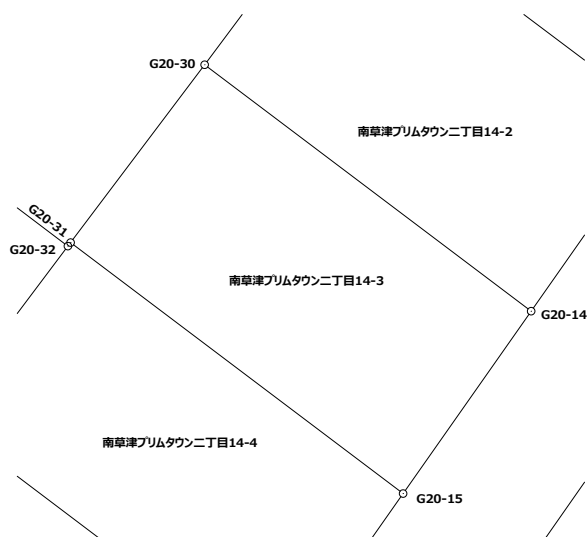
現場名: 南草津プリムタウン土地区画整理事業

地番No	地 番 名
894	南草津プリムタウン二丁目14-3

点番	点 名	X 座 標	Y 座 標	半 径	半 径 回 り	距 離	方 向 角	測 角
3293	G20-14	-110839.145	-5749.605			9.480	215-04-11	268-01-00
3292	G20-15	-110846.904	-5755.052			17.724	307-02-59	271-58-48
3301	G20-31	-110836.225	-5769.198			9.475	37-00-15	269-57-16
3302	G20-30	-110828.658	-5763.495			17.404	127-03-11	270-02-56
3293	G20-14	-110839.145	-5749.605					

直角座標法面積

166.4201590



面積計算書

現場名: 南草津プリムタウン土地区画整理事業

地番No	地 番 名
895	南草津プリムタウン二丁目14-4

点番	点 名	X 座 標	Y 座 標	半径	半径回り	距 離	方 向 角	測 角
3292	G20-15	-110846.904	-5755.052			9.309	215-03-45	268-00-46
3291	G20-16	-110854.524	-5760.400			18.037	307-02-36	271-58-51
3298	G20-34	-110843.658	-5774.797			2.961	36-57-18	269-54-42
3299	G20-33	-110841.292	-5773.017			6.155	36-59-47	180-02-29
3300	G20-32	-110836.376	-5769.313			0.190	37-17-33	180-17-46
3301	G20-31	-110836.225	-5769.198			17.724	127-02-59	269-45-26
3292	G20-15	-110846.904	-5755.052					

直角座標法面積

166.3889885



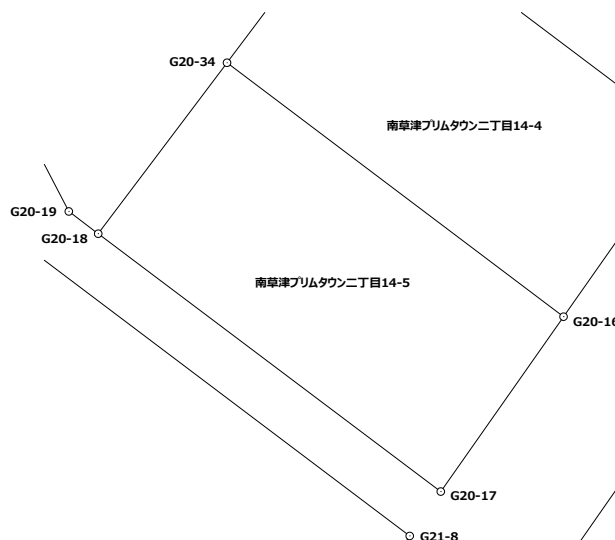
面積計算書

現場名: 南草津プリムタウン土地区画整理事業

地番No	地 番 名
896	南草津プリムタウン二丁目14-5

点番	点 名	X 座 標	Y 座 標	半径	半径回り	距 離	方 向 角	測 角
3291	G20-16	-110854.524	-5760.400			9.142	215-03-48	268-01-12
822	G20-17	-110862.007	-5765.652			18.345	306-58-29	271-54-41
3297	G20-18	-110850.973	-5780.308			9.159	36-59-38	270-01-09
3298	G20-34	-110843.658	-5774.797			18.037	127-02-36	270-02-58
3291	G20-16	-110854.524	-5760.400					

直 角 座 標 法 面 積
166.4089985



面積計算書

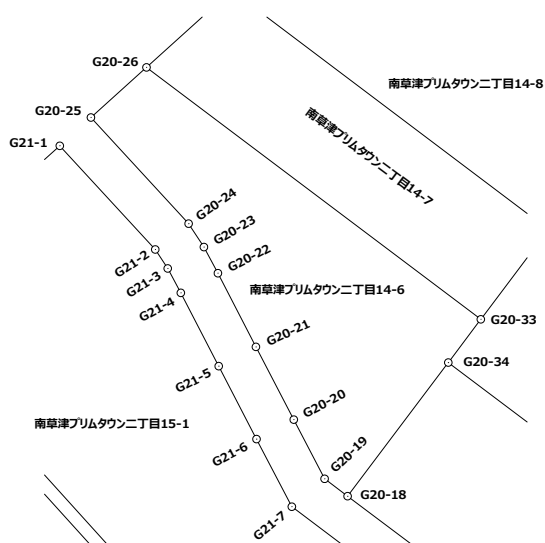
現場名: 南草津プリムタウン土地区画整理事業

地番No	地 番 名
897	南草津プリムタウン二丁目14-6

点番	点 名	X 座 標	Y 座 標	半 径	半 径 回 り	距 離	方 向 角	測 角
3297	G20-18	-110850.973	-5780.308			1.577	307-08-20	270-08-42
1113	G20-19	-110850.021	-5781.565			3.652	332-28-26	205-20-06
1114	G20-20	-110846.782	-5783.253			4.488	332-31-17	180-02-51
1115	G20-21	-110842.800	-5785.324			4.538	332-42-24	180-11-07
1116	G20-22	-110838.767	-5787.405			1.622	331-51-17	179-08-53
1117	G20-23	-110837.337	-5788.170			1.531	326-48-30	174-57-13
1118	G20-24	-110836.056	-5789.008			7.896	317-23-12	170-34-42
1119	G20-25	-110830.245	-5794.354			4.095	47-56-58	270-33-46
3304	G20-26	-110827.502	-5791.313			22.911	127-00-21	259-03-23
3299	G20-33	-110841.292	-5773.017			2.961	216-57-18	269-56-57
3298	G20-34	-110843.658	-5774.797			9.159	216-59-38	180-02-20
3297	G20-18	-110850.973	-5780.308					

直角座標法面積

179.1225005



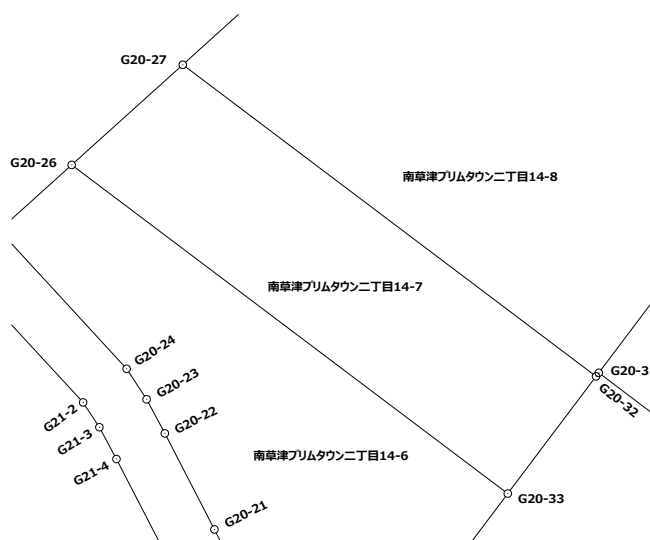
面積計算書

現場名：南草津プリムタウン土地区画整理事業

地番No	地 番 名
898	南草津プリムタウン二丁目14-7

点番	点 名	X 座 標	Y 座 標	半径	半径回り	距 離	方 向 角	測 角
3304	G20-26	-110827.502	-5791.313			6.277	47-57-04	280-56-43
3303	G20-27	-110823.298	-5786.652			21.718	127-01-32	259-04-28
3300	G20-32	-110836.376	-5769.313			6.155	216-59-47	269-58-15
3299	G20-33	-110841.292	-5773.017			22.911	307-00-21	270-00-34
3304	G20-26	-110827.502	-5791.313					

直 角 座 標 法 面 積
137.4355050



面積計算書

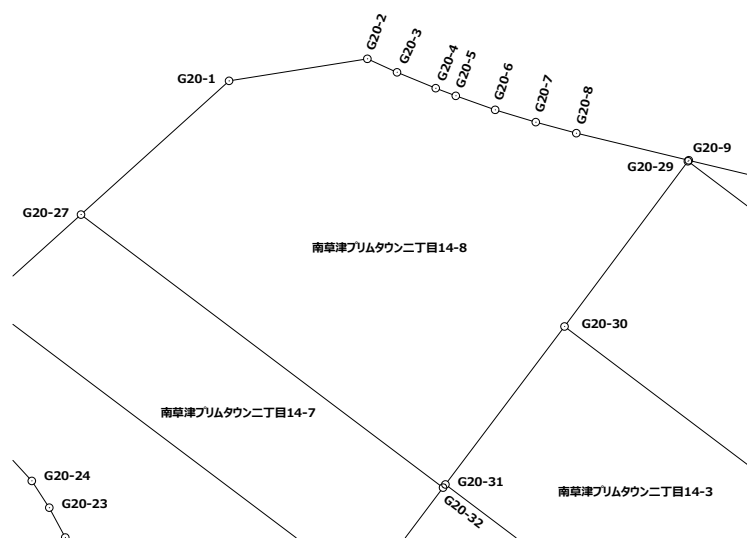
現場名: 南草津プリムタウン土地区画整理事業

地番No	地 番 名
899	南草津プリムタウン二丁目14-8

点番	点 名	X 座 標	Y 座 標	半径	半径回り	距 離	方 向 角	測 角
1120	G20-1	-110816.892	-5779.561			6.707	80-56-27	213-02-08
1121	G20-2	-110815.836	-5772.938			1.562	114-30-50	213-34-23
1122	G20-3	-110816.484	-5771.517			2.004	112-17-24	177-46-34
1123	G20-4	-110817.244	-5769.663			1.027	110-52-10	178-34-46
1124	G20-5	-110817.610	-5768.703			2.003	109-34-30	178-42-20
1125	G20-6	-110818.281	-5766.816			2.031	106-51-21	177-16-51
1126	G20-7	-110818.870	-5764.872			2.014	105-13-49	178-22-28
1112	G20-8	-110819.399	-5762.929			5.538	103-33-16	178-19-27
3295	G20-9	-110820.697	-5757.545			0.062	221-05-58	297-32-42
3296	G20-29	-110820.744	-5757.586			9.877	216-44-49	175-38-51
3302	G20-30	-110828.658	-5763.495			9.475	217-00-15	180-15-26
3301	G20-31	-110836.225	-5769.198			0.190	217-17-33	180-17-18
3300	G20-32	-110836.376	-5769.313			21.718	307-01-32	269-43-59
3303	G20-27	-110823.298	-5786.652			9.556	47-54-19	280-52-47
1120	G20-1	-110816.892	-5779.561					

直角座標法面積

316.4176755



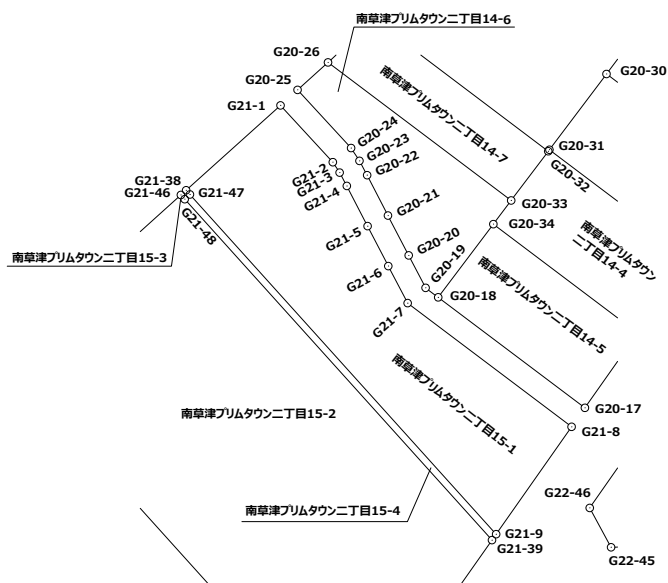
面積計算書

現場名：南草津プリムタウン土地区画整理事業

地番No	地 番 名
900	南草津プリムタウン二丁目15-1

点番	点 名	X 座 標	Y 座 標	半 径	半 径 回 り	距 離	方 向 角	測 角
1133	G21-1	-110831.794	-5796.058			7.714	137-21-51	269-19-49
1127	G21-2	-110837.469	-5790.833			1.243	146-43-09	189-21-18
1128	G21-3	-110838.508	-5790.151			1.515	151-45-39	185-02-30
1129	G21-4	-110839.843	-5789.434			4.516	152-40-29	180-54-50
1130	G21-5	-110843.855	-5787.361			4.497	152-37-12	179-56-43
1131	G21-6	-110847.848	-5785.293			4.175	152-24-14	179-47-02
1132	G21-7	-110851.548	-5783.359			20.518	127-02-19	154-38-05
823	G21-8	-110863.907	-5766.981			13.111	215-06-21	268-04-02
2539	G21-9	-110874.633	-5774.521			45.685	317-58-36	282-52-15
3798	G21-47	-110840.695	-5805.104			0.569	317-59-25	180-00-49
3305	G21-38	-110840.272	-5805.485			12.679	48-02-02	270-02-37
1133	G21-1	-110831.794	-5796.058					

直 角 座 標 法 面 積
503.4776505



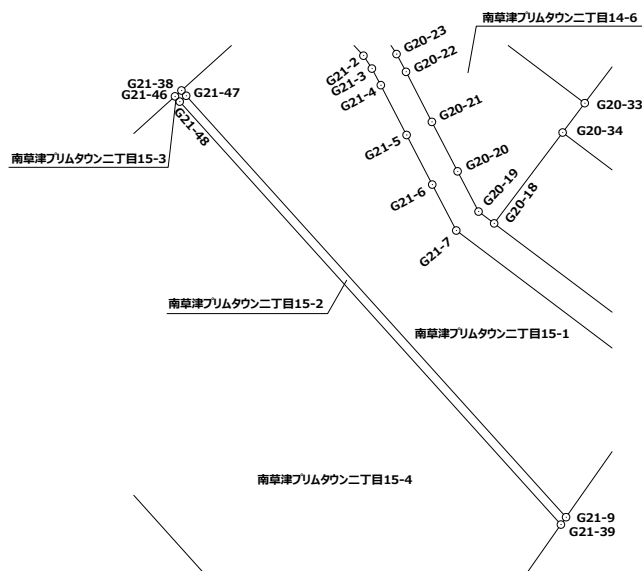
面積計算書

現場名: 南草津プリムタウン土地区画整理事業

地番No	地 番 名
901	南草津プリムタウン二丁目15-2

点番	点 名	X 座 標	Y 座 標	半径	半径回り	距 離	方 向 角	測 角
2539	G21-9	-110874.633	-5774.521			0.722	214-54-04	256-55-28
3790	G21-39	-110875.225	-5774.934			45.848	317-58-33	283-04-29
3799	G21-48	-110841.166	-5805.627			0.704	47-59-41	270-01-08
3798	G21-47	-110840.695	-5805.104			45.685	137-58-36	269-58-55
2539	G21-9	-110874.633	-5774.521					

直 角 座 標 法 面 積
32.1953950



面積計算書

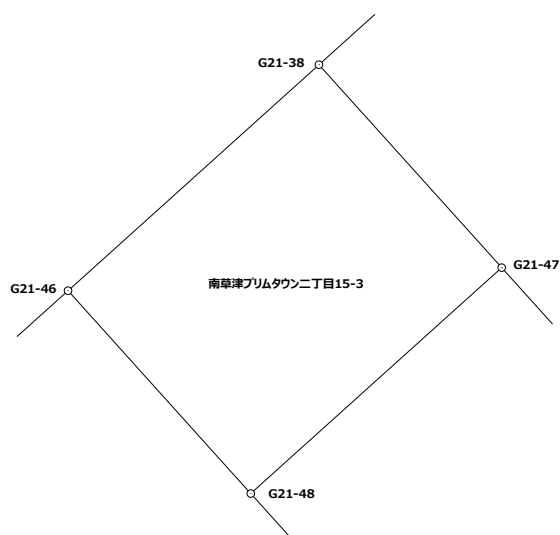
現場名: 南草津プリムタウン土地区画整理事業

地番No	地 番 名
902	南草津プリムタウン二丁目15-3

点番	点 名	X 座 標	Y 座 標	半 径	半 径 回 り	距 離	方 向 角	測 角
3791	G21-46	-110840.743	-5806.008			0.704	47-59-41	270-00-16
3305	G21-38	-110840.272	-5805.485			0.569	137-59-25	269-59-44
3798	G21-47	-110840.695	-5805.104			0.704	227-59-41	270-00-16
3799	G21-48	-110841.166	-5805.627			0.569	317-59-25	269-59-44
3791	G21-46	-110840.743	-5806.008					

直角座標法面積

0.4006800



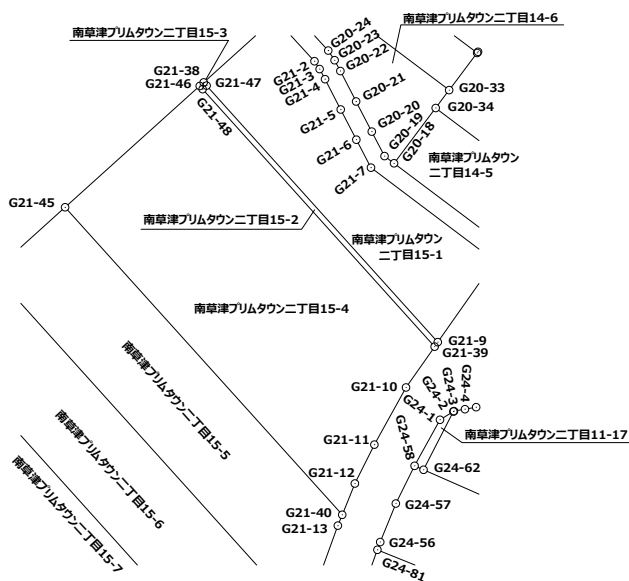
面積計算書

現場名：南草津プリムタウン土地区画整理事業

地番No	地 番 名
903	南草津プリムタウン二丁目15-4

点番	点 名	X 座 標	Y 座 標	半径	半径回り	距 離	方 向 角	測 角
3790	G21-39	-110875.225	-5774.934			6.603	215-02-25	257-03-52
824	G21-10	-110880.631	-5778.725			8.644	208-56-56	173-54-31
825	G21-11	-110888.195	-5782.909			5.752	206-36-19	177-39-23
748	G21-12	-110893.338	-5785.485			4.460	202-03-24	175-27-05
3795	G21-40	-110897.472	-5787.160			54.762	317-58-37	295-55-13
3792	G21-45	-110856.791	-5823.819			23.974	47-58-50	270-00-13
3791	G21-46	-110840.743	-5806.008			0.569	137-59-25	270-00-35
3799	G21-48	-110841.166	-5805.627			45.848	137-58-33	179-59-08
3790	G21-39	-110875.225	-5774.934					

直角座標法面積
1199.4033945



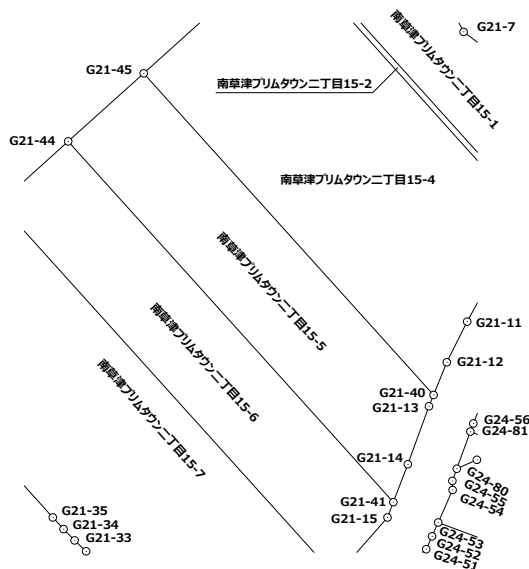
面積計算書

現場名：南草津プリムタウン土地区画整理事業

地番No	地 番 名
904	南草津プリムタウン二丁目15-5

点番	点 名	X 座 標	Y 座 標	半径	半径回り	距 離	方 向 角	測 角
3795	G21-40	-110897.472	-5787.160			1.549	202-01-41	244-03-04
749	G21-13	-110898.908	-5787.741			7.804	200-01-24	177-59-43
750	G21-14	-110906.240	-5790.413			5.133	200-58-50	180-57-26
3796	G21-41	-110911.033	-5792.251			61.432	317-58-42	296-59-52
3793	G21-44	-110865.396	-5833.374			12.859	47-59-40	270-00-58
3792	G21-45	-110856.791	-5823.819			54.762	137-58-37	269-58-57
3795	G21-40	-110897.472	-5787.160					

直 角 座 標 法 面 積
747.1328375



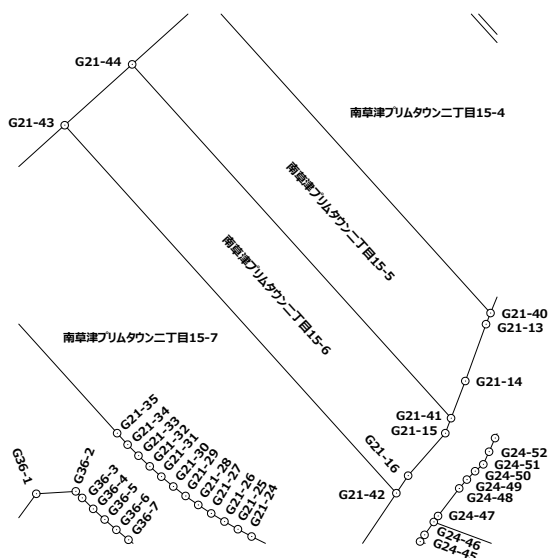
面積計算書

現場名：南草津プリムタウン土地区画整理事業

地番No	地 番 名
905	南草津プリムタウン二丁目15-6

点番	点 名	X 座 標	Y 座 標	半径	半径回り	距 離	方 向 角	測 角
3796	G21-41	-110911.033	-5792.251			2.071	200-52-36	242-53-54
751	G21-15	-110912.968	-5792.989			7.283	221-13-52	200-21-16
752	G21-16	-110918.445	-5797.789			2.719	213-50-31	172-36-39
3797	G21-42	-110920.703	-5799.303			63.888	317-58-27	284-07-56
3794	G21-43	-110873.244	-5842.074			11.717	47-56-51	269-58-24
3793	G21-44	-110865.396	-5833.374			61.432	137-58-42	270-01-51
3796	G21-41	-110911.033	-5792.251					

直 角 座 標 法 面 積
736.0072900



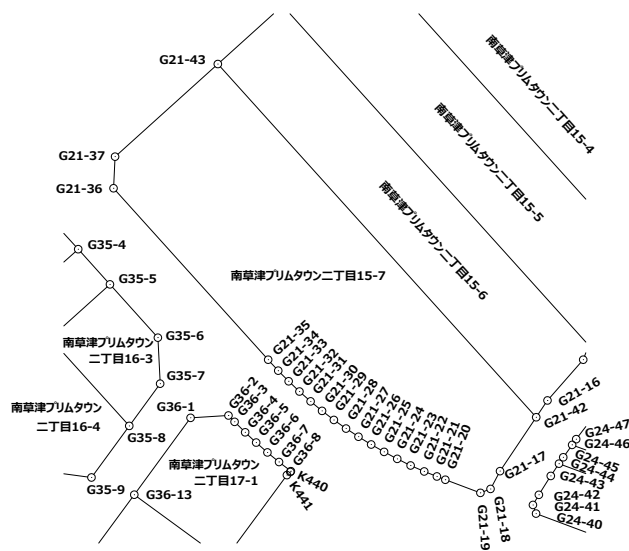
面積計算書

現場名：南草津プリムタウン土地区画整理事業

地番No	地 番 名
906	南草津プリムタウン二丁目15-7

点番	点 名	X 座 標	Y 座 標	半径	半径回り	距 離	方 向 角	測 角
3797	G21-42	-110920.703	-5799.303			8.719	213-52-33	255-54-06
812	G21-17	-110927.942	-5804.163			2.710	208-09-48	174-17-15
813	G21-18	-110930.331	-5805.442			1.458	248-46-04	220-36-16
814	G21-19	-110930.859	-5806.801			5.032	290-31-12	221-45-08
815	G21-20	-110929.095	-5811.514			1.211	291-09-35	180-38-23
816	G21-21	-110928.658	-5812.643			1.835	291-32-47	180-23-12
817	G21-22	-110927.984	-5814.350			1.997	293-40-37	182-07-50
818	G21-23	-110927.182	-5816.179			2.004	296-22-24	182-41-47
819	G21-24	-110926.292	-5817.974			1.997	298-02-26	181-40-02
820	G21-25	-110925.353	-5819.737			1.998	299-41-42	181-39-16
821	G21-26	-110924.363	-5821.473			2.003	301-29-02	181-47-20
831	G21-27	-110923.317	-5823.181			1.999	303-17-05	181-48-03
832	G21-28	-110922.220	-5824.852			2.001	305-21-29	182-04-24
833	G21-29	-110921.062	-5826.484			2.002	307-26-53	182-05-24
834	G21-30	-110919.845	-5828.073			1.998	309-37-06	182-10-13
835	G21-31	-110918.571	-5829.612			2.000	311-33-18	181-56-12
836	G21-32	-110917.244	-5831.109			1.999	313-30-00	181-56-42
837	G21-33	-110915.868	-5832.559			2.000	315-29-10	181-59-10
838	G21-34	-110914.442	-5833.961			1.999	317-30-51	182-01-41
839	G21-35	-110912.968	-5835.311			31.020	317-57-11	180-26-20
986	G21-36	-110889.933	-5856.086			4.251	2-47-28	224-50-17
987	G21-37	-110885.687	-5855.879			18.585	47-58-13	225-10-45
3794	G21-43	-110873.244	-5842.074			63.888	137-58-27	270-00-14
3797	G21-42	-110920.703	-5799.303					

直角座標法面積
1318.6896105



面積計算書

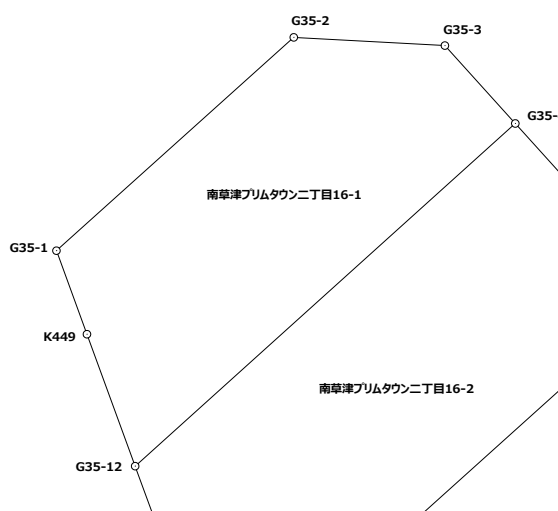
現場名: 南草津プリムタウン土地区画整理事業

地番No	地 番 名
907	南草津プリムタウン二丁目16-1

点番	点 名	X 座 標	Y 座 標	半 径	半 径 回 り	距 離	方 向 角	測 角
988	G35-1	-110901.675	-5873.640			8.912	48-02-34	248-06-17
984	G35-2	-110895.717	-5867.013			4.226	93-07-11	225-04-37
985	G35-3	-110895.947	-5862.793			2.932	137-53-22	224-46-11
3014	G35-4	-110898.122	-5860.827			14.293	227-57-38	270-04-16
3017	G35-12	-110907.693	-5871.442			3.923	339-56-04	291-58-26
4304	K449	-110904.008	-5872.788			2.484	339-56-17	180-00-13
988	G35-1	-110901.675	-5873.640					

直角座標法面積

73.2195845



面積計算書

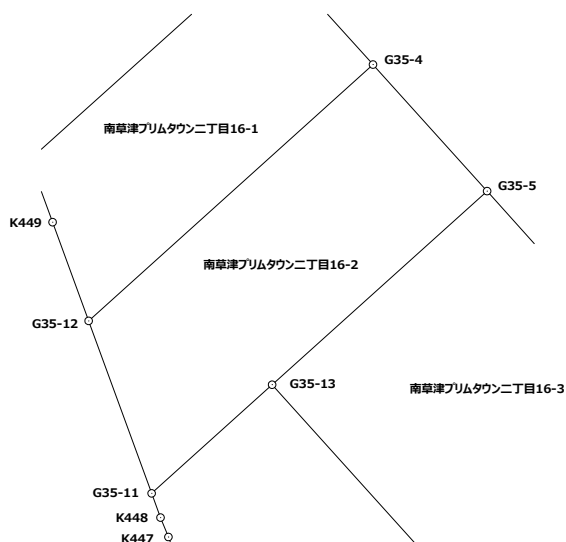
現場名: 南草津プリムタウン土地区画整理事業

地番No	地 番 名
908	南草津プリムタウン二丁目16-2

点番	点 名	X 座 標	Y 座 標	半径	半径回り	距 離	方 向 角	測 角
3014	G35-4	-110898.122	-5860.827			6.363	137-58-07	270-00-29
3015	G35-5	-110902.848	-5856.567			10.801	227-59-41	270-01-34
3016	G35-13	-110910.076	-5864.593			6.057	227-56-40	179-56-59
3018	G35-11	-110914.133	-5869.090			6.856	339-56-13	291-59-33
3017	G35-12	-110907.693	-5871.442			14.293	47-57-38	248-01-25
3014	G35-4	-110898.122	-5860.827					

直角座標法面積

99.0361120



面積計算書

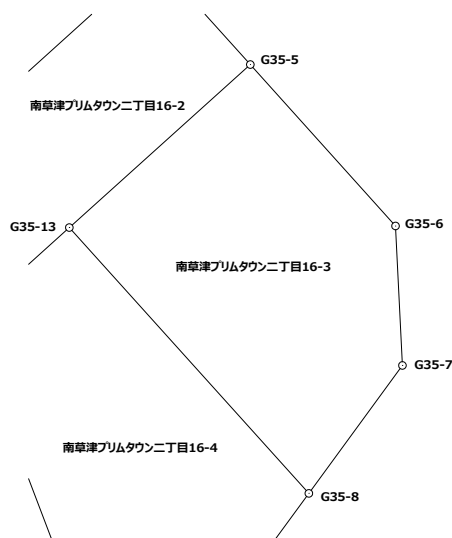
現場名: 南草津プリムタウン土地区画整理事業

地番No	地 番 名
909	南草津プリムタウン二丁目16-3

点番	点 名	X 座 標	Y 座 標	半 径	半 径 回 り	距 離	方 向 角	測 角
3015	G35-5	-110902.848	-5856.567			9.628	138-02-07	270-02-26
847	G35-6	-110910.007	-5850.129			6.193	177-10-03	219-07-56
848	G35-7	-110916.192	-5849.823			7.027	216-10-42	219-00-39
3013	G35-8	-110921.864	-5853.971			15.868	317-58-42	281-48-00
3016	G35-13	-110910.076	-5864.593			10.801	47-59-41	270-00-59
3015	G35-5	-110902.848	-5856.567					

直角座標法面積

151.3087800



面積計算書

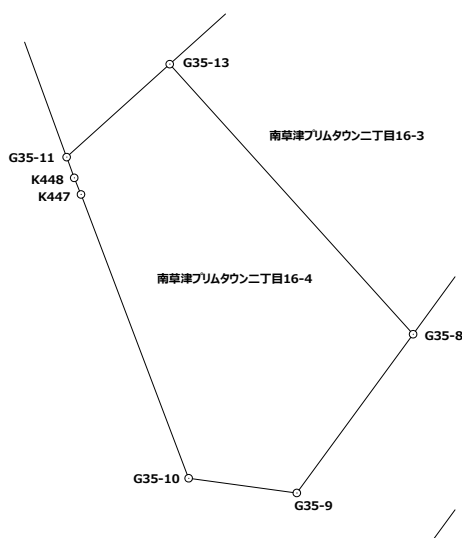
現場名: 南草津プリムタウン土地区画整理事業

地番No	地 番 名
910	南草津プリムタウン二丁目16-4

点番	点 名	X 座 標	Y 座 標	半径	半径回り	距 離	方 向 角	測 角
3013	G35-8	-110921.864	-5853.971			8.589	216-13-46	258-15-04
983	G35-9	-110928.792	-5859.047			4.761	277-44-56	241-31-10
989	G35-10	-110928.150	-5863.765			13.249	339-13-38	241-28-42
4302	K447	-110915.762	-5868.464			0.782	337-49-52	178-36-14
4303	K448	-110915.038	-5868.759			0.964	339-54-37	182-04-45
3018	G35-11	-110914.133	-5869.090			6.057	47-56-40	248-02-03
3016	G35-13	-110910.076	-5864.593			15.868	137-58-42	270-02-02
3013	G35-8	-110921.864	-5853.971					

直角座標法面積

151.3658740



面積計算書

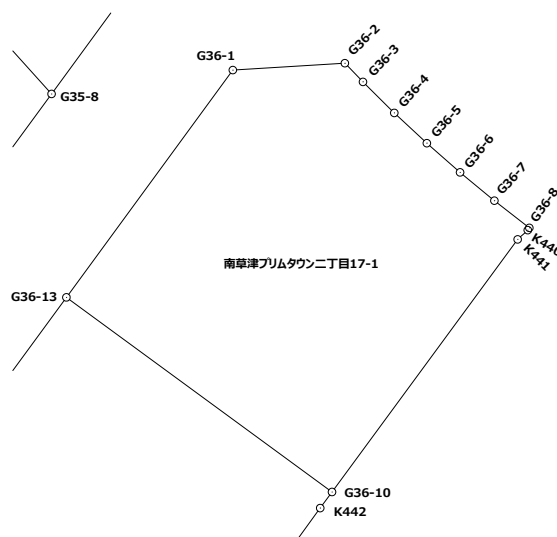
現場名: 南草津プリムタウン土地区画整理事業

地番No	地 番 名
911	南草津プリムタウン二丁目17-1

点番	点 名	X 座 標	Y 座 標	半 径	半 径 回 り	距 離	方 向 角	測 角
840	G36-1	-110920.780	-5845.736			5.100	86-28-52	230-16-35
841	G36-2	-110920.467	-5840.646			1.184	135-53-23	229-24-31
842	G36-3	-110921.317	-5839.822			2.003	134-45-26	178-52-03
843	G36-4	-110922.727	-5838.400			2.019	132-54-47	178-09-21
844	G36-5	-110924.102	-5836.921			2.010	131-18-33	178-23-46
845	G36-6	-110925.429	-5835.411			2.021	129-31-08	178-12-35
846	G36-7	-110926.715	-5833.852			2.012	127-52-21	178-21-13
811	G36-8	-110927.950	-5832.264			0.126	214-19-16	266-26-55
4295	K440	-110928.054	-5832.335			0.622	227-32-26	193-13-10
4296	K441	-110928.474	-5832.794			14.245	216-18-33	168-46-07
3537	G36-10	-110939.953	-5841.229			14.962	306-14-09	269-55-36
3012	G36-13	-110931.109	-5853.297			12.801	36-12-17	269-58-08
840	G36-1	-110920.780	-5845.736					

直角座標法面積

226.5938185



面積計算書

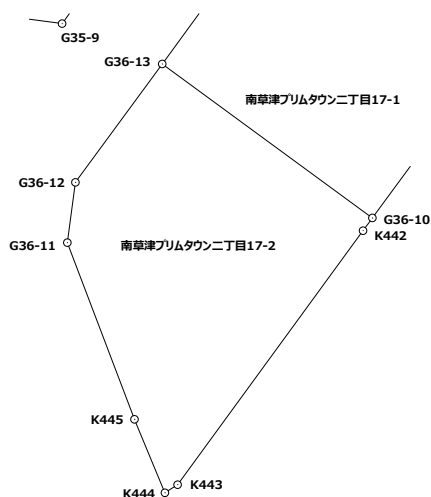
現場名: 南草津プリムタウン土地区画整理事業

地番No	地 番 名
912	南草津プリムタウン二丁目17-2

点番	点 名	X 座 標	Y 座 標	半径	半径回り	距 離	方 向 角	測 角
3537	G36-10	-110939.953	-5841.229			0.907	216-18-05	270-03-56
4297	K442	-110940.684	-5841.766			18.061	216-07-19	179-49-14
4298	K443	-110955.273	-5852.413			0.864	237-31-25	201-24-06
4299	K444	-110955.737	-5853.142			4.566	337-28-43	279-57-18
4300	K445	-110951.519	-5854.891			10.856	339-12-22	181-43-39
990	G36-11	-110941.370	-5858.745			3.493	7-36-04	208-23-42
982	G36-12	-110937.908	-5858.283			8.431	36-15-15	208-39-11
3012	G36-13	-110931.109	-5853.297			14.962	126-14-09	269-58-54
3537	G36-10	-110939.953	-5841.229					

直角座標法面積

226.5730370



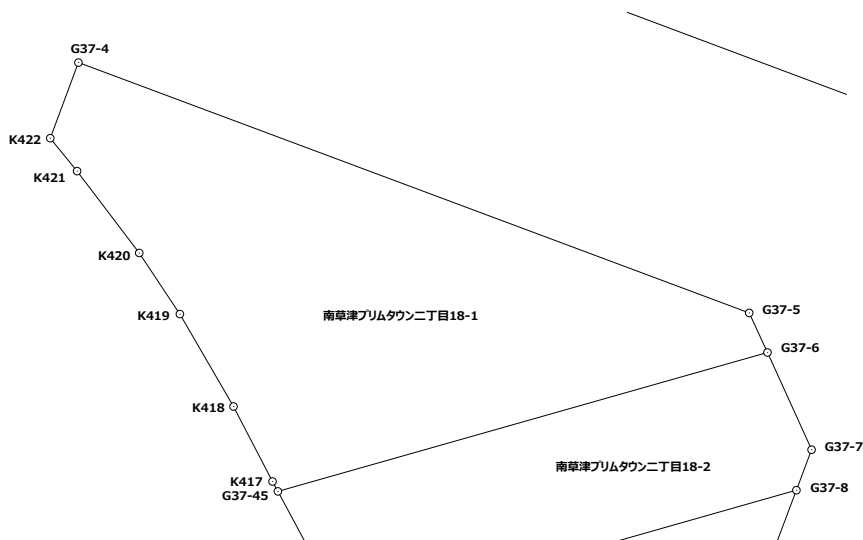
面積計算書

現場名: 南草津プリムタウン土地区画整理事業

地番No	地 番 名
913	南草津プリムタウン二丁目18-1

点番	点 名	X 座 標	Y 座 標	半径	半径回り	距 離	方 向 角	測 角
2466	G37-4	-110948.505	-5785.249			26.991	110-28-10	270-02-21
539	G37-5	-110957.944	-5759.962			1.643	155-12-46	224-44-36
1999	G37-6	-110959.436	-5759.273			19.186	254-09-33	278-56-47
2458	G37-45	-110964.673	-5777.730			0.424	331-40-51	257-31-18
4272	K417	-110964.300	-5777.931			3.188	332-30-09	180-49-18
4273	K418	-110961.472	-5779.403			4.027	329-52-32	177-22-23
4274	K419	-110957.989	-5781.424			2.769	326-23-04	176-30-32
4275	K420	-110955.683	-5782.957			3.873	322-47-45	176-24-41
4276	K421	-110952.598	-5785.299			1.602	320-49-35	178-01-50
4277	K422	-110951.356	-5786.311			3.042	20-25-49	239-36-14
2466	G37-4	-110948.505	-5785.249					

直 角 座 標 法 面 積
198.7610560



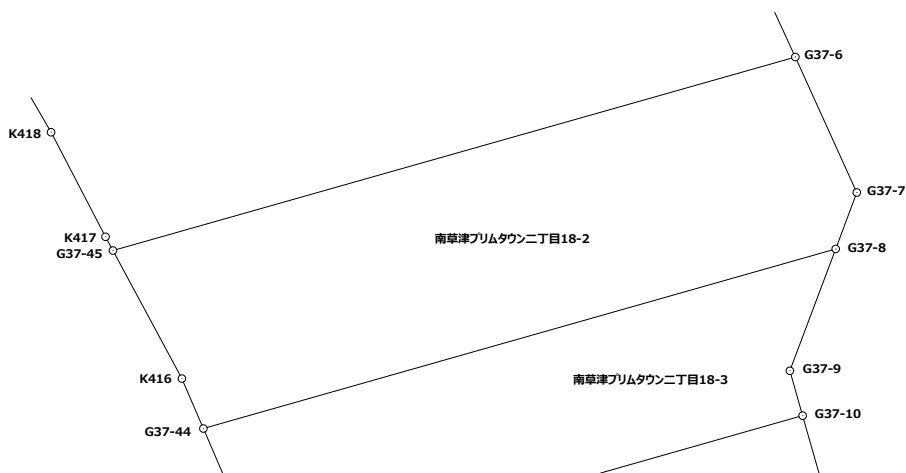
面積計算書

現場名: 南草津プリムタウン土地区画整理事業

地番No	地 番 名
914	南草津プリムタウン二丁目18-2

点番	点 名	X 座 標	Y 座 標	半径	半径回り	距 離	方 向 角	測 角
1999	G37-6	-110959.436	-5759.273			4.025	155-36-45	261-27-12
540	G37-7	-110963.102	-5757.611			1.630	200-30-09	224-53-24
2000	G37-8	-110964.629	-5758.182			17.779	254-08-32	233-38-23
2459	G37-44	-110969.487	-5775.284			1.471	336-43-47	262-35-15
4271	K416	-110968.136	-5775.865			3.933	331-41-43	174-57-56
2458	G37-45	-110964.673	-5777.730			19.186	74-09-33	282-27-50
1999	G37-6	-110959.436	-5759.273					

直 角 座 標 法 面 積
99.9480060



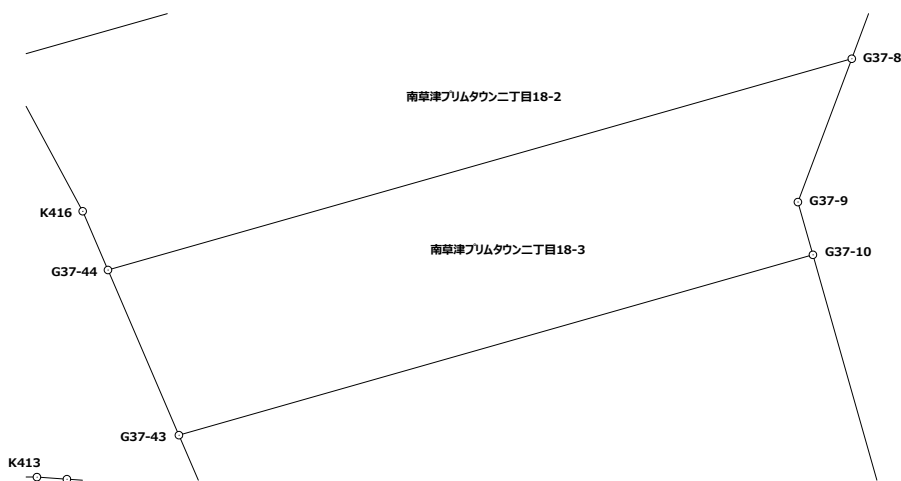
面積計算書

現場名：南草津プリムタウン土地区画整理事業

地番No	地 番 名
915	南草津プリムタウン二丁目18-3

点番	点 名	X 座 標	Y 座 標	半径	半径回り	距 離	方 向 角	測 角
2000	G37-8	-110964.629	-5758.182			3.521	200-36-06	306-27-34
541	G37-9	-110967.925	-5759.421			1.261	164-07-24	143-31-18
2001	G37-10	-110969.138	-5759.076			15.154	254-07-07	269-59-43
2457	G37-43	-110973.285	-5773.652			4.134	336-44-49	262-37-42
2459	G37-44	-110969.487	-5775.284			17.779	74-08-32	277-23-43
2000	G37-8	-110964.629	-5758.182					

直 角 座 標 法 面 積
66.1286955



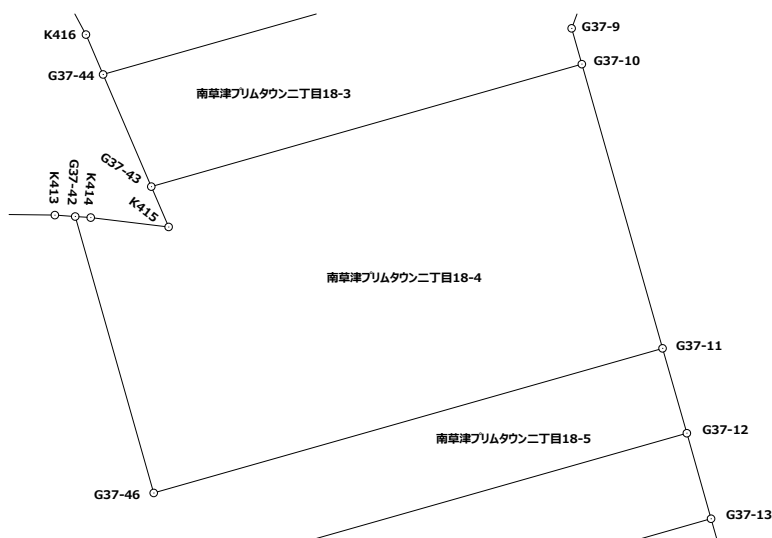
面積計算書

現場名：南草津プリムタウン土地区画整理事業

地番No	地 番 名
916	南草津プリムタウン二丁目18-4

点番	点 名	X 座 標	Y 座 標	半径	半径回り	距 離	方 向 角	測 角
2001	G37-10	-110969.138	-5759.076			10.003	164-09-02	270-01-55
2002	G37-11	-110978.761	-5756.344			17.909	254-07-50	269-58-48
2445	G37-46	-110983.658	-5773.570			9.731	344-08-54	270-01-04
2456	G37-42	-110974.297	-5776.228			0.526	93-55-22	289-46-28
4269	K414	-110974.333	-5775.703			2.657	96-51-08	182-55-46
4270	K415	-110974.650	-5773.065			1.486	336-43-50	59-52-42
2457	G37-43	-110973.285	-5773.652			15.154	74-07-07	277-23-17
2001	G37-10	-110969.138	-5759.076					

直 角 座 標 法 面 積
176.7231545



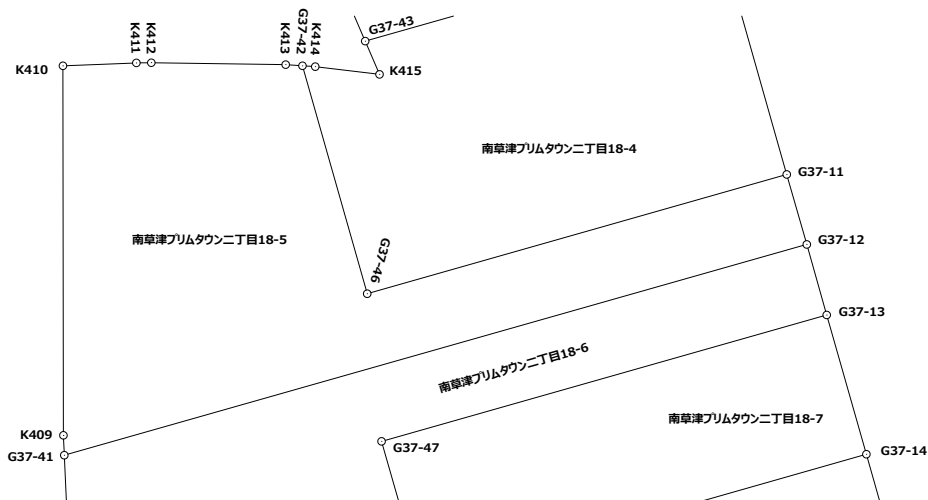
面積計算書

現場名: 南草津プリムタウン土地区画整理事業

地番No	地 番 名
917	南草津プリムタウン二丁目18-5

点番	点 名	X 座 標	Y 座 標	半径	半径回り	距 離	方 向 角	測 角
2002	G37-11	-110978.761	-5756.344			2.990	164-01-13	269-53-23
2003	G37-12	-110981.635	-5755.521			31.691	254-08-56	270-07-43
2455	G37-41	-110990.291	-5786.007			0.818	357-24-25	283-15-29
4264	K409	-110989.474	-5786.044			15.176	359-55-42	182-31-17
4265	K410	-110974.298	-5786.063			3.017	87-45-31	267-49-49
4266	K411	-110974.180	-5783.048			0.613	89-15-08	181-29-37
4267	K412	-110974.172	-5782.435			5.519	90-48-35	181-33-27
4268	K413	-110974.250	-5776.917			0.691	93-54-09	183-05-34
2456	G37-42	-110974.297	-5776.228			9.731	164-08-54	250-14-45
2445	G37-46	-110983.658	-5773.570			17.909	74-07-50	89-58-56
2002	G37-11	-110978.761	-5756.344					

直 角 座 標 法 面 積
220.7382960



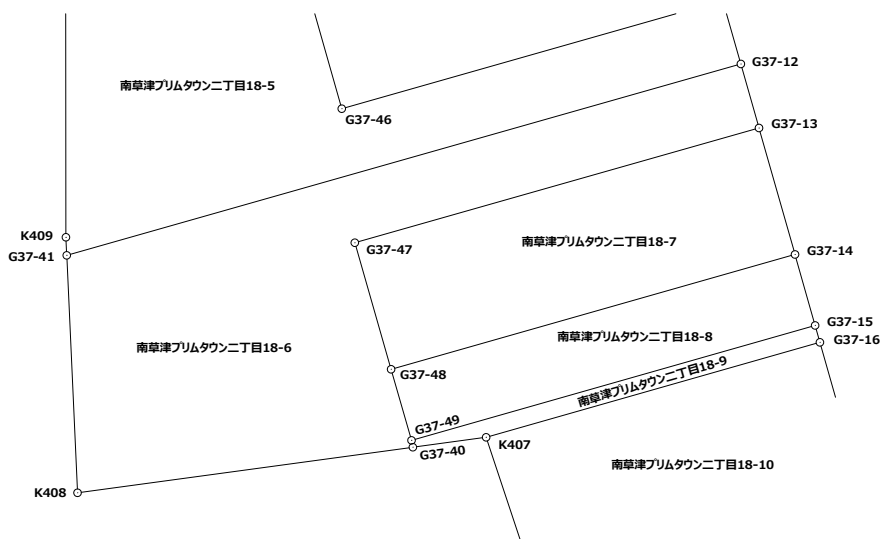
面積計算書

現場名：南草津プリムタウン土地区画整理事業

地番No	地 番 名
918	南草津プリムタウン二丁目18-6

点番	点 名	X 座 標	Y 座 標	半径	半径回り	距 離	方 向 角	測 角
2003	G37-12	-110981.635	-5755.521			3.010	164-12-32	270-03-36
2004	G37-13	-110984.531	-5754.702			19.001	254-08-54	269-56-22
2444	G37-47	-110989.721	-5772.980			5.955	163-59-38	89-50-44
2460	G37-48	-110995.445	-5771.338			3.344	163-59-36	179-59-58
2443	G37-49	-110998.659	-5770.416			0.318	168-56-15	184-56-39
2454	G37-40	-110998.971	-5770.355			15.303	262-16-03	273-19-48
4263	K408	-111001.030	-5785.519			10.750	357-23-53	275-07-50
2455	G37-41	-110990.291	-5786.007			31.691	74-08-56	256-45-03
2003	G37-12	-110981.635	-5755.521					

直角座標法面積
219.3349940



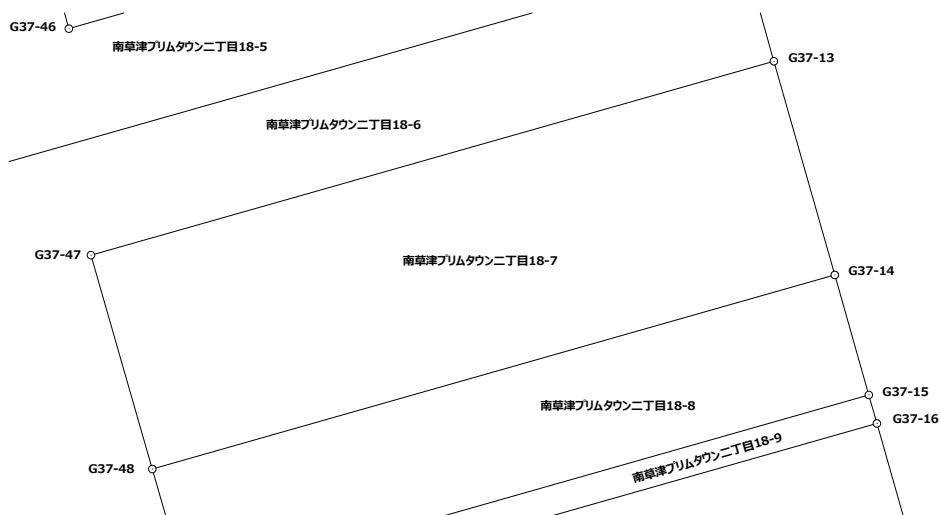
面積計算書

現場名: 南草津プリムタウン土地区画整理事業

地番No	地 番 名
919	南草津プリムタウン二丁目18-7

点番	点 名	X 座 標	Y 座 標	半径	半径回り	距 離	方 向 角	測 角
2004	G37-13	-110984.531	-5754.702			5.947	164-06-13	269-57-19
2016	G37-14	-110990.251	-5753.073			18.989	254-07-33	270-01-20
2460	G37-48	-110995.445	-5771.338			5.955	343-59-38	269-52-05
2444	G37-47	-110989.721	-5772.980			19.001	74-08-54	270-09-16
2004	G37-13	-110984.531	-5754.702					

直 角 座 標 法 面 積
113.0410390



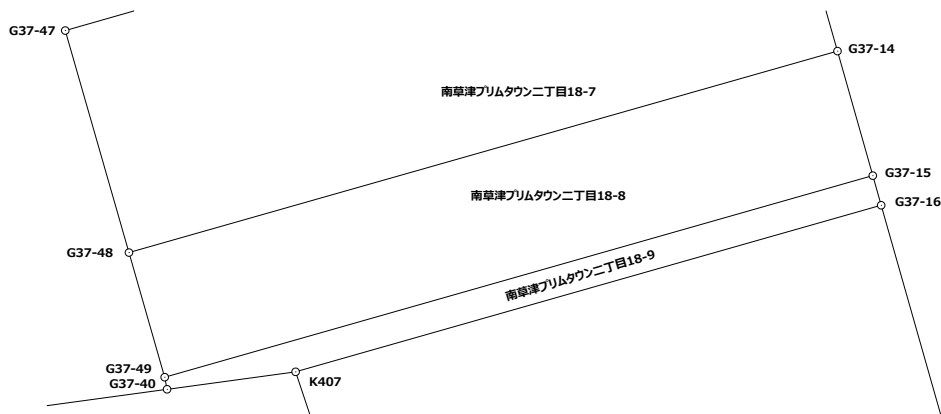
面積計算書

現場名: 南草津プリムタウン土地区画整理事業

地番No	地 番 名
920	南草津プリムタウン二丁目18-8

点番	点 名	X 座 標	Y 座 標	半径	半径回り	距 離	方 向 角	測 角
2016	G37-14	-110990.251	-5753.073			3.337	164-10-38	270-03-05
2017	G37-15	-110993.462	-5752.163			18.978	254-06-26	269-55-48
2443	G37-49	-110998.659	-5770.416			3.344	343-59-36	269-53-10
2460	G37-48	-110995.445	-5771.338			18.989	74-07-33	270-07-57
2016	G37-14	-110990.251	-5753.073					

直 角 座 標 法 面 積
63.4161155



面積計算書

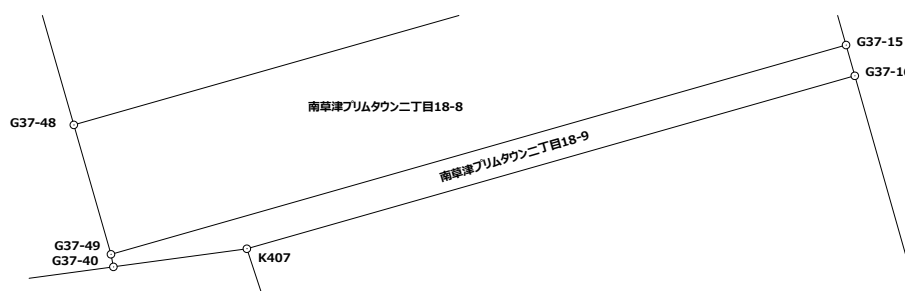
現場名: 南草津プリムタウン土地区画整理事業

地番No	地 番 名
921	南草津プリムタウン二丁目18-9

点番	点 名	X 座 標	Y 座 標	半径	半径回り	距 離	方 向 角	測 角
2017	G37-15	-110993.462	-5752.163			0.794	164-08-38	270-02-12
2018	G37-16	-110994.226	-5751.946			15.695	254-07-06	269-58-28
4262	K407	-110998.521	-5767.042			3.343	262-15-54	188-08-48
2454	G37-40	-110998.971	-5770.355			0.318	348-56-15	266-40-21
2443	G37-49	-110998.659	-5770.416			18.978	74-06-26	265-10-11
2017	G37-15	-110993.462	-5752.163					

直角座標法面積

14.2711145



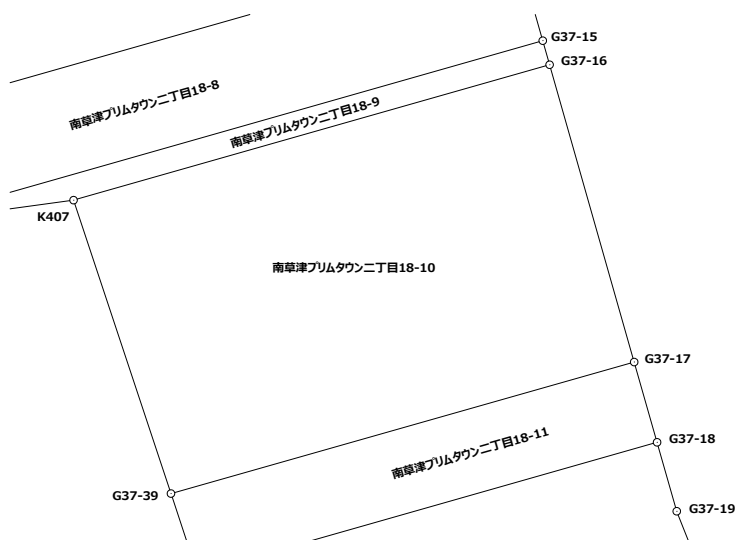
面積計算書

現場名: 南草津プリムタウン土地区画整理事業

地番No	地 番 名
922	南草津プリムタウン二丁目18-10

点番	点 名	X 座 標	Y 座 標	半径	半径回り	距 離	方 向 角	測 角
2018	G37-16	-110994.226	-5751.946			9.803	164-07-19	270-00-13
2019	G37-17	-111003.655	-5749.264			15.270	254-08-52	270-01-33
2452	G37-39	-111007.826	-5763.953			9.804	341-38-07	267-29-15
4262	K407	-110998.521	-5767.042			15.695	74-07-06	272-28-59
2018	G37-16	-110994.226	-5751.946					

直 角 座 標 法 面 積
151.7123690



面積計算書

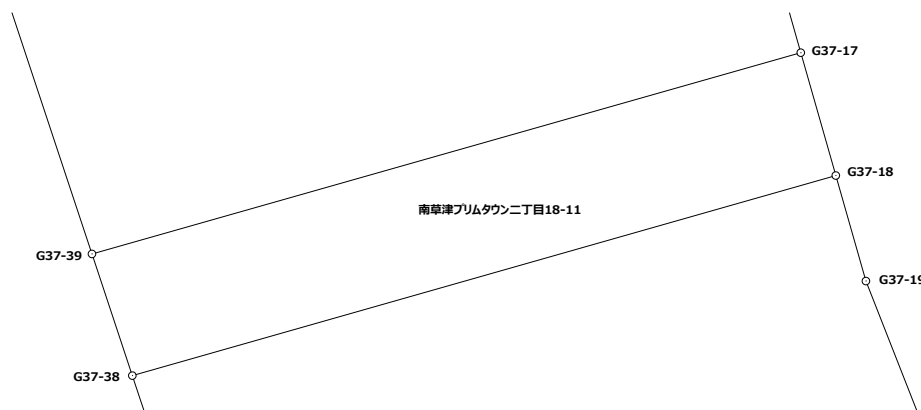
現場名: 南草津プリムタウン土地区画整理事業

地番No	地 番 名
923	南草津プリムタウン二丁目18-11

点番	点 名	X 座 標	Y 座 標	半 径	半 径 回 り	距 離	方 向 角	測 角
2019	G37-17	-111003.655	-5749.264			2.647	164-05-04	269-56-12
2020	G37-18	-111006.201	-5748.538			15.156	254-07-14	270-02-10
2453	G37-38	-111010.348	-5763.116			2.657	341-38-24	267-31-10
2452	G37-39	-111007.826	-5763.953			15.270	74-08-52	272-30-28
2019	G37-17	-111003.655	-5749.264					

直角座標法面積

40.3315475



面積計算書

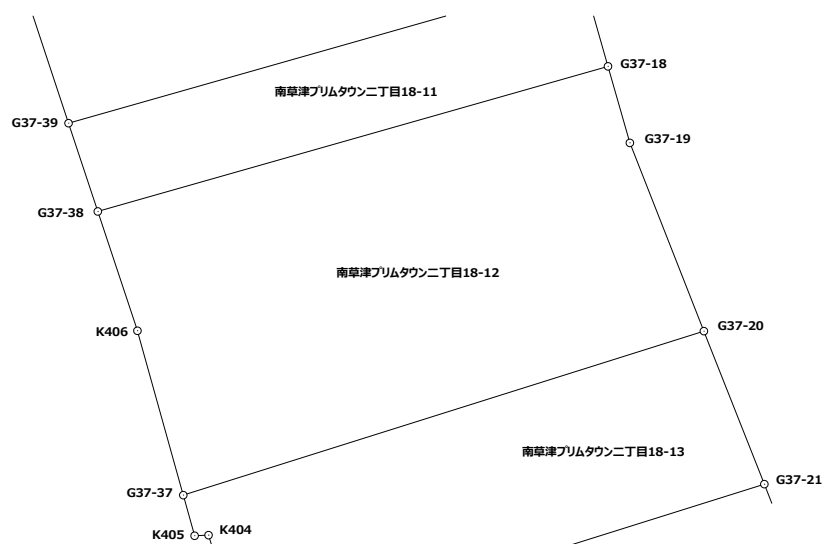
現場名: 南草津プリムタウン土地区画整理事業

地番No	地 番 名
924	南草津プリムタウン二丁目18-12

点番	点 名	X 座 標	Y 座 標	半径	半径回り	距 離	方 向 角	測 角
2020	G37-18	-111006.201	-5748.538			2.274	164-04-31	269-57-17
550	G37-19	-111008.388	-5747.914			5.782	158-32-01	174-27-30
2021	G37-20	-111013.769	-5745.798			15.597	252-30-43	273-58-42
2451	G37-37	-111018.456	-5760.674			4.878	344-25-21	271-54-38
4261	K406	-111013.757	-5761.984			3.592	341-37-50	177-12-29
2453	G37-38	-111010.348	-5763.116			15.156	74-07-14	272-29-24
2020	G37-18	-111006.201	-5748.538					

直角座標法面積

125.8129600



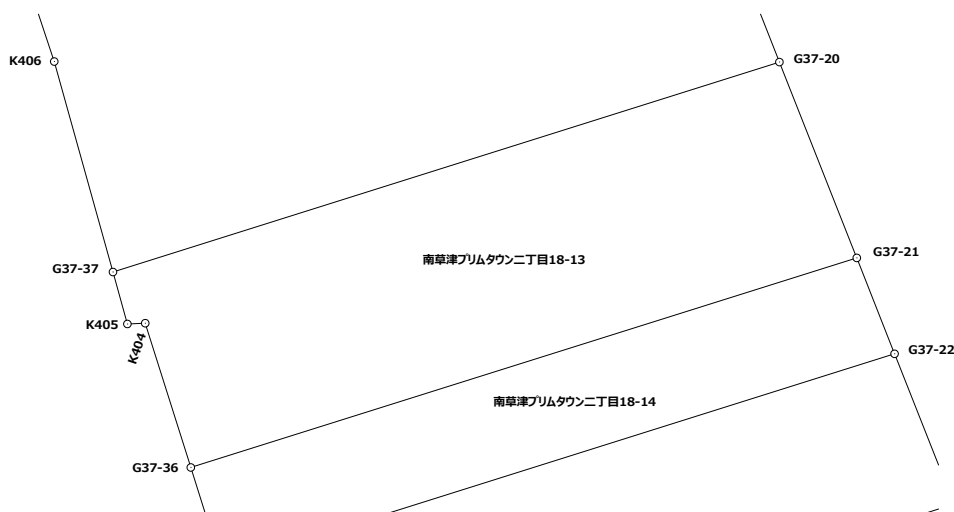
面積計算書

現場名: 南草津プリムタウン土地区画整理事業

地番No	地 番 名
925	南草津プリムタウン二丁目18-13

点番	点 名	X 座 標	Y 座 標	半径	半径回り	距 離	方 向 角	測 角
2021	G37-20	-111013.769	-5745.798			4.701	158-26-43	265-56-00
2022	G37-21	-111018.141	-5744.071			15.584	252-31-53	274-05-10
2450	G37-36	-111022.819	-5758.936			3.377	342-28-19	269-56-26
4259	K404	-111019.599	-5759.953			0.398	267-33-15	105-04-56
4260	K405	-111019.616	-5760.351			1.204	344-26-25	256-53-10
2451	G37-37	-111018.456	-5760.674			15.597	72-30-43	268-04-18
2021	G37-20	-111013.769	-5745.798					

直 角 座 標 法 面 積
72.7133310



面積計算書

現場名: 南草津プリムタウン土地区画整理事業

地番No	地 番 名
926	南草津プリムタウン二丁目18-14

点番	点 名	X 座 標	Y 座 標	半径	半径回り	距 離	方 向 角	測 角
2022	G37-21	-111018.141	-5744.071			2.301	158-30-30	265-58-37
2008	G37-22	-111020.282	-5743.228			15.743	252-31-22	274-00-52
2449	G37-35	-111025.010	-5758.244			2.298	342-28-19	269-56-57
2450	G37-36	-111022.819	-5758.936			15.584	72-31-53	270-03-34
2022	G37-21	-111018.141	-5744.071					

直角座標法面積

35.9706755



面積計算書

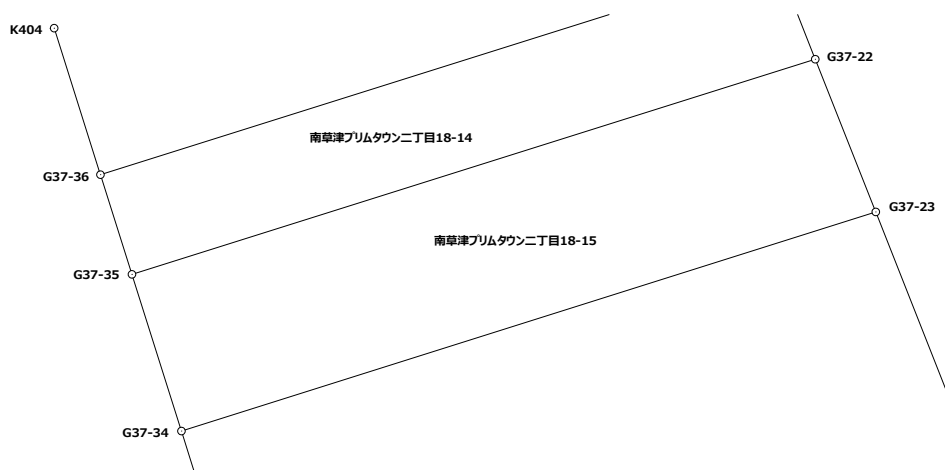
現場名: 南草津プリムタウン土地区画整理事業

地番No	地 番 名
927	南草津プリムタウン二丁目18-15

点番	点 名	X 座 標	Y 座 標	半径	半径回り	距 離	方 向 角	測 角
2008	G37-22	-111020.282	-5743.228			3.610	158-22-53	265-51-31
2009	G37-23	-111023.638	-5741.898			16.000	252-28-56	274-06-03
2448	G37-34	-111028.454	-5757.156			3.612	342-28-05	269-59-09
2449	G37-35	-111025.010	-5758.244			15.743	72-31-22	270-03-17
2008	G37-22	-111020.282	-5743.228					

直角座標法面積

57.2351480



面積計算書

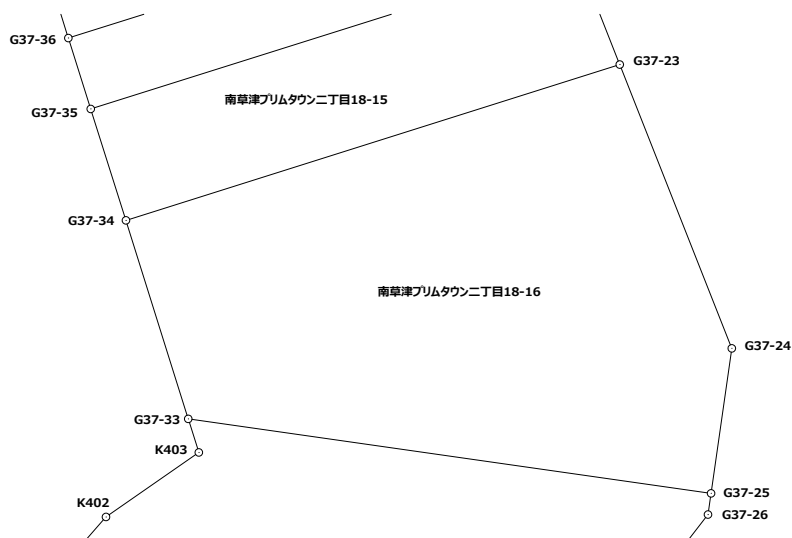
現場名: 南草津プリムタウン土地区画整理事業

地番No	地 番 名
928	南草津プリムタウン二丁目18-16

点番	点 名	X 座 標	Y 座 標	半径	半径回り	距 離	方 向 角	測 角
2009	G37-23	-111023.638	-5741.898			9.430	158-27-37	265-58-41
568	G37-24	-111032.409	-5738.436			4.526	188-07-42	209-40-05
2080	G37-25	-111036.890	-5739.076			16.318	278-06-35	269-58-53
2447	G37-33	-111034.588	-5755.231			6.429	342-34-37	244-28-02
2448	G37-34	-111028.454	-5757.156			16.000	72-28-56	269-54-19
2009	G37-23	-111023.638	-5741.898					

直角座標法面積

165.7899250



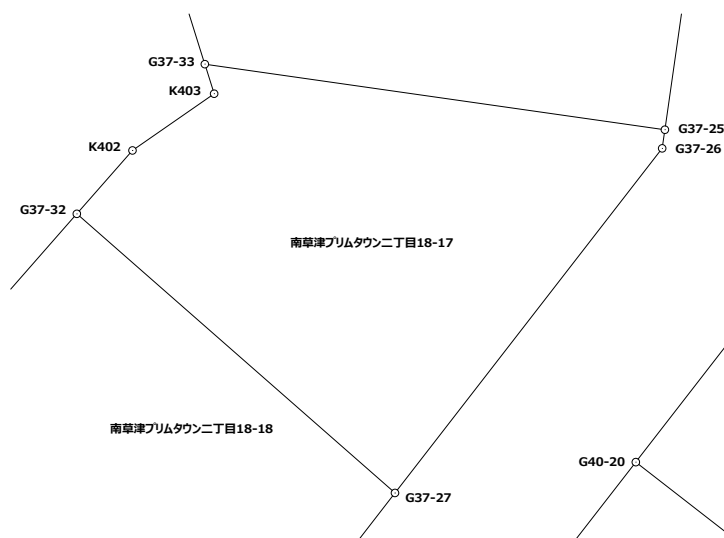
面積計算書

現場名: 南草津プリムタウン土地区画整理事業

地番No	地 番 名
929	南草津プリムタウン二丁目18-17

点番	点 名	X 座 標	Y 座 標	半径	半径回り	距 離	方 向 角	測 角
2080	G37-25	-111036.890	-5739.076			0.662	188-20-17	270-13-42
569	G37-26	-111037.545	-5739.172			15.314	217-46-56	209-26-39
2087	G37-27	-111049.648	-5748.554			14.864	311-16-07	273-29-11
2446	G37-32	-111039.844	-5759.726			2.961	41-17-23	270-01-16
4257	K402	-111037.619	-5757.772			3.492	55-12-15	193-54-52
4258	K403	-111035.626	-5754.904			1.088	342-30-51	107-18-36
2447	G37-33	-111034.588	-5755.231			16.318	98-06-35	295-35-44
2080	G37-25	-111036.890	-5739.076					

直 角 座 標 法 面 積
165.8993180



面積計算書

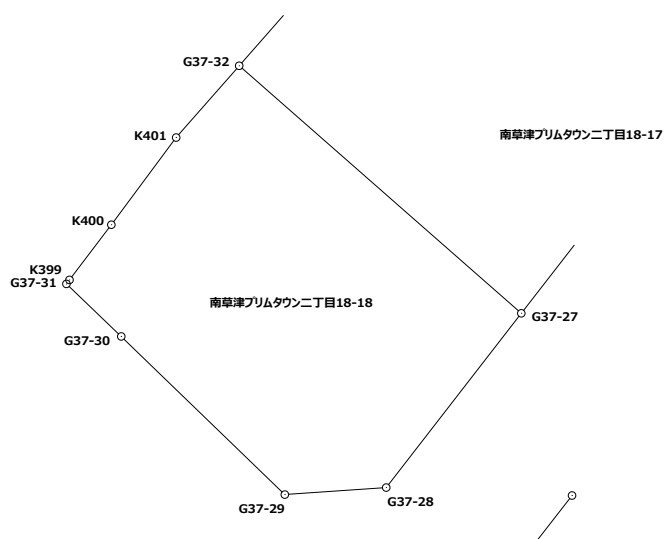
現場名: 南草津プリムタウン土地区画整理事業

地番No	地 番 名
930	南草津プリムタウン二丁目18-18

点番	点 名	X 座 標	Y 座 標	半 径	半 径 回 り	距 離	方 向 角	測 角
2087	G37-27	-111049.648	-5748.554			8.732	217-46-32	266-30-25
579	G37-28	-111056.550	-5753.903			4.026	266-02-24	228-15-52
580	G37-29	-111056.828	-5757.919			9.010	314-02-16	227-59-52
581	G37-30	-111050.565	-5764.396			3.007	313-47-15	179-44-59
734	G37-31	-111048.484	-5766.567			0.200	37-16-17	263-29-02
4254	K399	-111048.325	-5766.446			2.743	37-11-30	179-55-13
4255	K400	-111046.140	-5764.788			4.303	36-36-32	179-25-02
4256	K401	-111042.686	-5762.222			3.782	41-17-29	184-40-57
2446	G37-32	-111039.844	-5759.726			14.864	131-16-07	269-58-38
2087	G37-27	-111049.648	-5748.554					

直角座標法面積

165.9675555



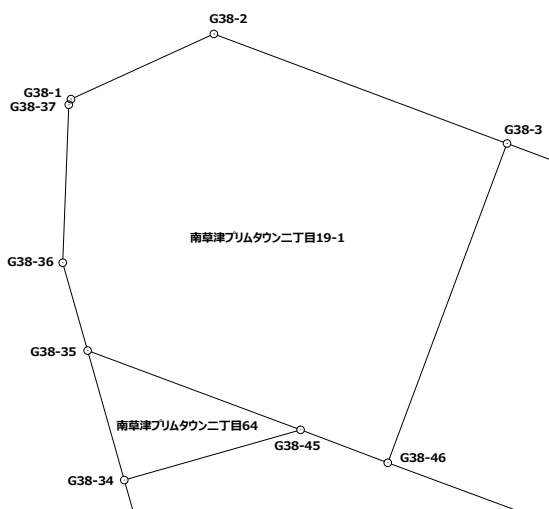
面積計算書

現場名：南草津プリムタウン土地区画整理事業

地番No	地 番 名
931	南草津プリムタウン二丁目19-1

点番	点 名	X 座 標	Y 座 標	半径	半径回り	距 離	方 向 角	測 角
544	G38-1	-110965.186	-5751.980			5.649	65-29-41	224-37-42
545	G38-2	-110962.843	-5746.840			11.253	110-29-24	224-59-43
2023	G38-3	-110966.782	-5736.299			12.258	200-28-15	269-58-51
2024	G38-46	-110978.266	-5740.586			3.352	290-42-00	270-13-45
2025	G38-45	-110977.081	-5743.722			8.171	290-25-11	179-43-11
2006	G38-35	-110974.230	-5751.380			3.283	344-10-54	233-45-43
542	G38-36	-110971.071	-5752.275			5.687	2-11-48	198-00-54
543	G38-37	-110965.388	-5752.057			0.216	20-51-59	198-40-11
544	G38-1	-110965.186	-5751.980					

直 角 座 標 法 面 積
166.7622780



面積計算書

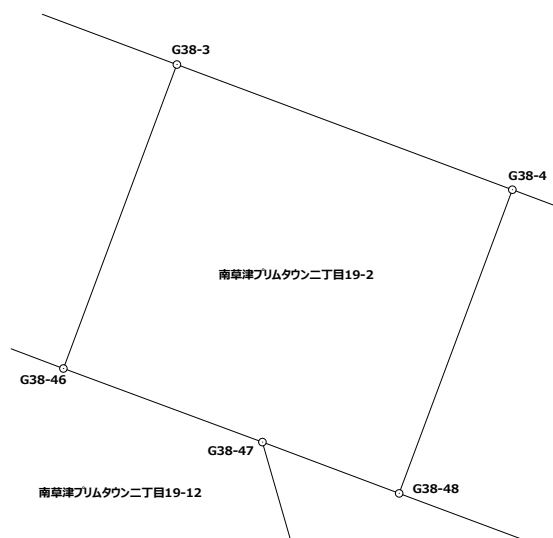
現場名: 南草津プリムタウン土地区画整理事業

地番No	地 番 名
932	南草津プリムタウン二丁目19-2

点番	点 名	X 座 標	Y 座 標	半径	半径回り	距 離	方 向 角	測 角
2023	G38-3	-110966.782	-5736.299			13.527	110-27-48	269-59-33
1988	G38-4	-110971.511	-5723.626			12.244	200-26-10	269-58-22
1995	G38-48	-110982.984	-5727.901			5.517	290-33-13	270-07-03
2026	G38-47	-110981.047	-5733.067			8.017	290-17-51	179-44-38
2024	G38-46	-110978.266	-5740.586			12.258	20-28-15	270-10-24
2023	G38-3	-110966.782	-5736.299					

直角座標法面積

165.6583765



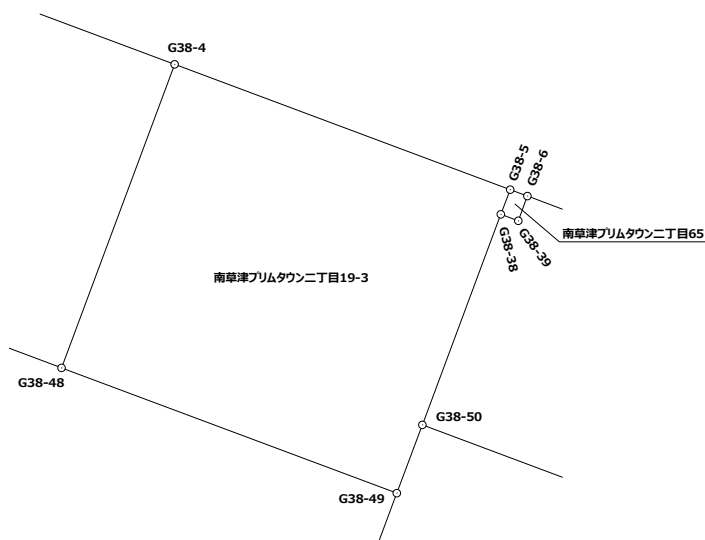
面積計算書

現場名：南草津プリムタウン土地区画整理事業

地番No	地 番 名
933	南草津プリムタウン二丁目19-3

点番	点 名	X 座 標	Y 座 標	半径	半径回り	距 離	方 向 角	測 角
1988	G38-4	-110971.511	-5723.626			13.539	110-28-49	270-02-39
1985	G38-5	-110976.248	-5710.943			0.997	200-47-54	270-19-05
1984	G38-38	-110977.180	-5711.297			8.495	200-25-39	179-37-45
1986	G38-50	-110985.141	-5714.262			2.755	200-32-47	180-07-08
1987	G38-49	-110987.721	-5715.229			13.528	290-29-48	269-57-01
1995	G38-48	-110982.984	-5727.901			12.244	20-26-10	269-56-22
1988	G38-4	-110971.511	-5723.626					

直 角 座 標 法 面 積
165.7165345



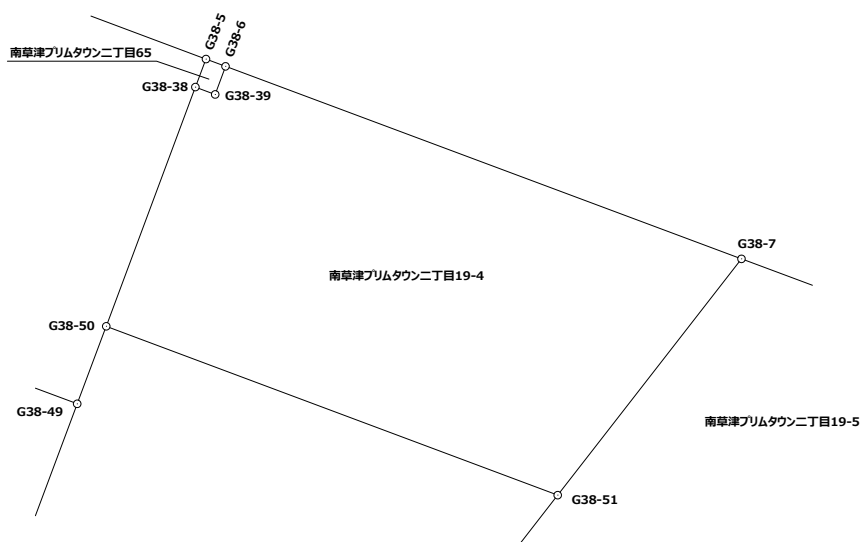
面積計算書

現場名：南草津プリムタウン土地区画整理事業

地番No	地 番 名
934	南草津プリムタウン二丁目19-4

点番	点 名	X 座 標	Y 座 標	半径	半径回り	距 離	方 向 角	測 角
1982	G38-6	-110976.490	-5710.293			18.325	110-27-55	270-15-58
1981	G38-7	-110982.897	-5693.125			9.962	217-52-06	287-24-11
2039	G38-51	-110990.761	-5699.240			16.039	290-30-42	252-38-36
1986	G38-50	-110985.141	-5714.262			8.495	20-25-39	269-54-57
1984	G38-38	-110977.180	-5711.297			0.704	110-21-56	269-56-17
1983	G38-39	-110977.425	-5710.637			0.996	20-11-57	89-50-01
1982	G38-6	-110976.490	-5710.293					

直 角 座 標 法 面 積
165.8473365



面積計算書

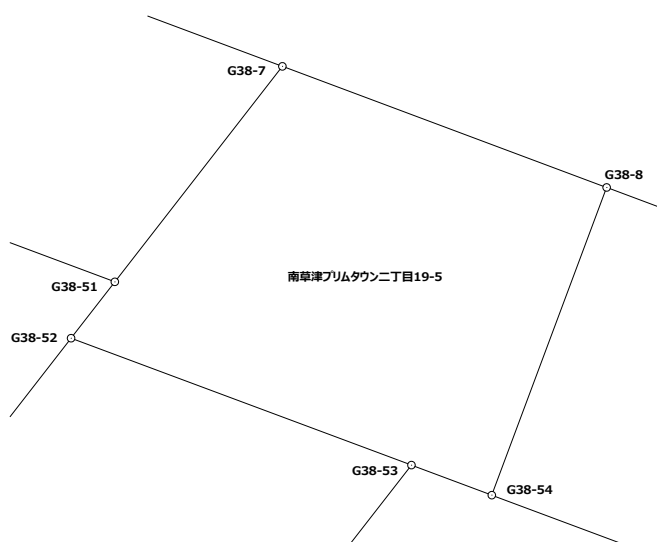
現場名: 南草津プリムタウン土地区画整理事業

地番No	地 番 名
935	南草津プリムタウン二丁目19-5

点番	点 名	X 座 標	Y 座 標	半径	半径回り	距 離	方 向 角	測 角
1981	G38-7	-110982.897	-5693.125			12.631	110-29-02	252-36-56
1980	G38-8	-110987.317	-5681.293			11.987	200-27-55	269-58-53
2047	G38-54	-110998.547	-5685.484			3.131	290-30-48	270-02-53
2048	G38-53	-110997.450	-5688.416			13.255	290-26-56	179-56-08
2038	G38-52	-110992.819	-5700.836			2.604	37-47-38	287-20-42
2039	G38-51	-110990.761	-5699.240			9.962	37-52-06	180-04-28
1981	G38-7	-110982.897	-5693.125					

直角座標法面積

173.9379050



面積計算書

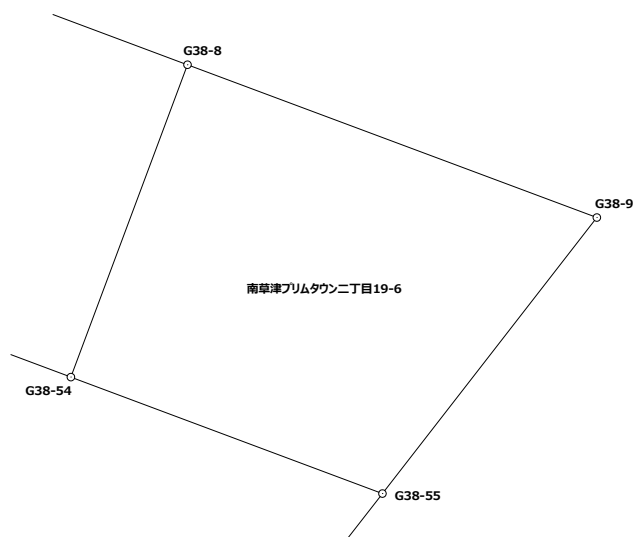
現場名: 南草津プリムタウン土地区画整理事業

地番No	地 番 名
936	南草津プリムタウン二丁目19-6

点番	点 名	X 座 標	Y 座 標	半 径	半 径 回 り	距 離	方 向 角	測 角
1980	G38-8	-110987.317	-5681.293			15.707	110-28-13	270-00-18
1979	G38-9	-110992.810	-5666.578			12.565	217-49-59	287-21-46
1978	G38-55	-111002.734	-5674.285			11.956	290-29-58	252-39-59
2047	G38-54	-110998.547	-5685.484			11.987	20-27-55	269-57-57
1980	G38-8	-110987.317	-5681.293					

直角座標法面積

165.8393490



面積計算書

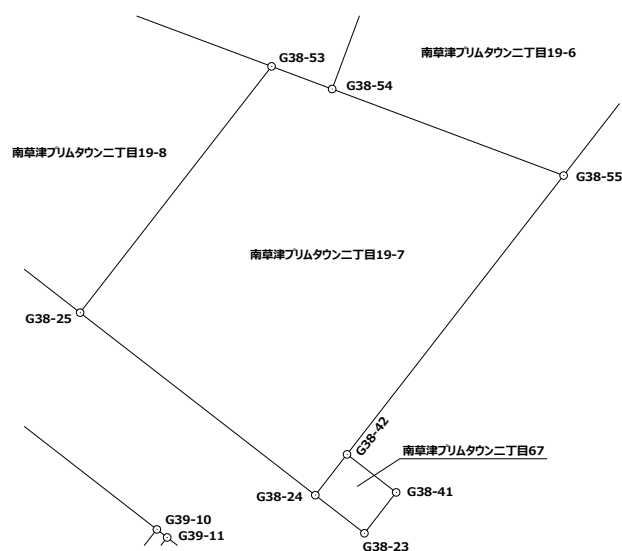
現場名: 南草津プリムタウン土地区画整理事業

地番No	地 番 名
937	南草津プリムタウン二丁目19-7

点番	点 名	X 座 標	Y 座 標	半径	半径回り	距 離	方 向 角	測 角
2030	G38-24	-111018.202	-5686.299			14.406	307-49-05	269-57-11
2041	G38-25	-111009.369	-5697.679			15.095	37-51-11	270-02-06
2048	G38-53	-110997.450	-5688.416			3.131	110-30-48	252-39-37
2047	G38-54	-110998.547	-5685.484			11.956	110-29-58	179-59-10
1978	G38-55	-111002.734	-5674.285			17.086	217-49-56	287-19-58
2042	G38-42	-111016.229	-5684.765			2.499	217-51-54	180-01-58
2030	G38-24	-111018.202	-5686.299					

直角座標法面積

249.7669270



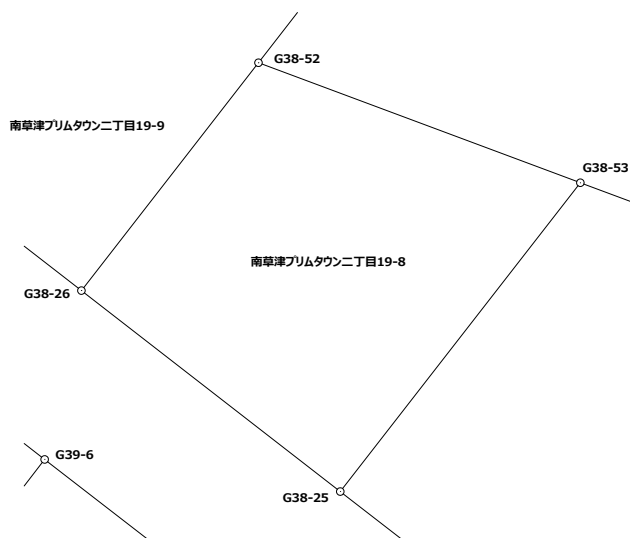
面積計算書

現場名: 南草津プリムタウン土地区画整理事業

地番No	地 番 名
938	南草津プリムタウン二丁目19-8

点番	点 名	X 座 標	Y 座 標	半径	半径回り	距 離	方 向 角	測 角
2041	G38-25	-111009.369	-5697.679			12.647	307-49-30	269-58-19
2029	G38-26	-111001.613	-5707.669			11.137	37-50-51	270-01-21
2038	G38-52	-110992.819	-5700.836			13.255	110-26-56	252-36-05
2048	G38-53	-110997.450	-5688.416			15.095	217-51-11	287-24-15
2041	G38-25	-111009.369	-5697.679					

直角座標法面積
165.8898705



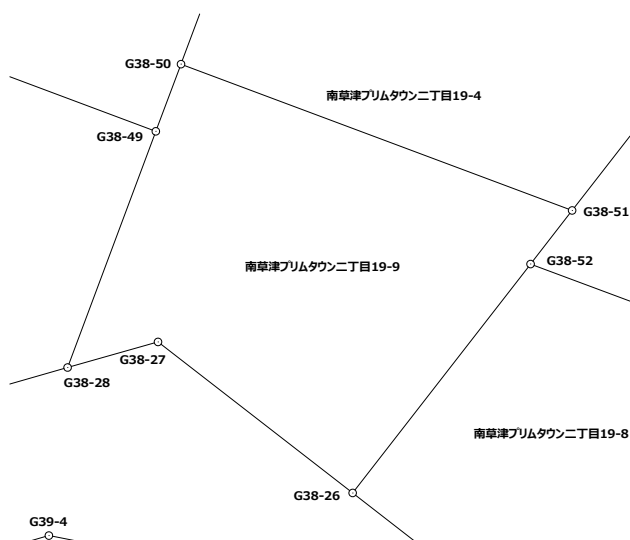
面積計算書

現場名: 南草津プリムタウン土地区画整理事業

地番No	地 番 名
939	南草津プリムタウン二丁目19-9

点番	点 名	X 座 標	Y 座 標	半径	半径回り	距 離	方 向 角	測 角
2029	G38-26	-111001.613	-5707.669			9.463	307-48-52	269-58-01
555	G38-27	-110995.811	-5715.145			3.608	254-11-31	126-22-39
2040	G38-28	-110996.794	-5718.617			9.685	20-28-35	306-17-04
1987	G38-49	-110987.721	-5715.229			2.755	20-32-47	180-04-12
1986	G38-50	-110985.141	-5714.262			16.039	110-30-42	269-57-55
2039	G38-51	-110990.761	-5699.240			2.604	217-47-38	287-16-56
2038	G38-52	-110992.819	-5700.836			11.137	217-50-51	180-03-13
2029	G38-26	-111001.613	-5707.669					

直 角 座 標 法 面 積
165.7598510



面積計算書

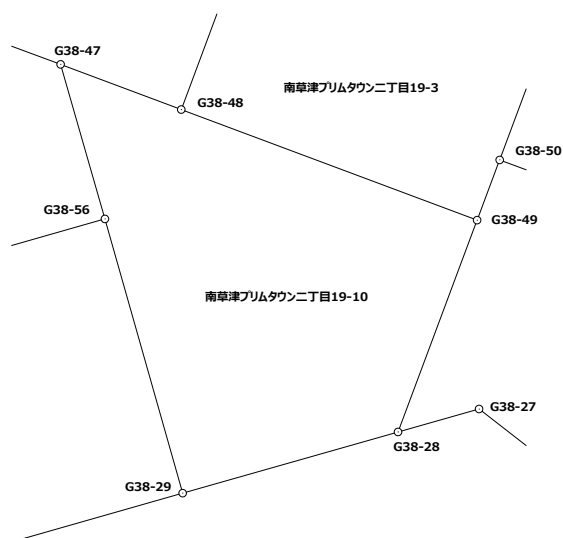
現場名: 南草津プリムタウン土地区画整理事業

地番No	地 番 名
940	南草津プリムタウン二丁目19-10

点番	点 名	X 座 標	Y 座 標	半 径	半 径 回 り	距 離	方 向 角	測 角
2040	G38-28	-110996.794	-5718.617			9.589	254-07-54	233-39-19
2012	G38-29	-110999.416	-5727.841			12.210	344-11-01	270-03-07
2027	G38-56	-110987.668	-5731.169			6.888	344-00-16	179-49-15
2026	G38-47	-110981.047	-5733.067			5.517	110-33-13	306-32-57
1995	G38-48	-110982.984	-5727.901			13.528	110-29-48	179-56-35
1987	G38-49	-110987.721	-5715.229			9.685	200-28-35	269-58-47
2040	G38-28	-110996.794	-5718.617					

直角座標法面積

183.6282880



面積計算書

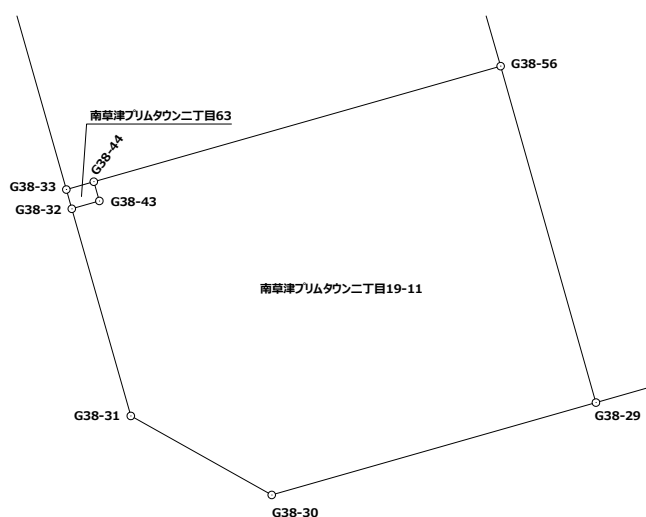
現場名: 南草津プリムタウン土地区画整理事業

地番No	地 番 名
941	南草津プリムタウン二丁目19-11

点番	点 名	X 座 標	Y 座 標	半 径	半 径 回 り	距 離	方 向 角	測 角
2012	G38-29	-110999.416	-5727.841			11.771	254-05-19	269-54-18
553	G38-30	-111002.643	-5739.161			5.642	299-17-11	225-11-52
554	G38-31	-110999.883	-5744.082			7.522	344-06-17	224-49-06
2013	G38-32	-110992.649	-5746.142			1.001	74-07-03	270-00-46
2028	G38-43	-110992.375	-5745.179			0.700	343-49-06	89-42-03
2015	G38-44	-110991.703	-5745.374			14.767	74-08-33	270-19-27
2027	G38-56	-110987.668	-5731.169			12.210	164-11-01	270-02-28
2012	G38-29	-110999.416	-5727.841					

直角座標法面積

183.8453685



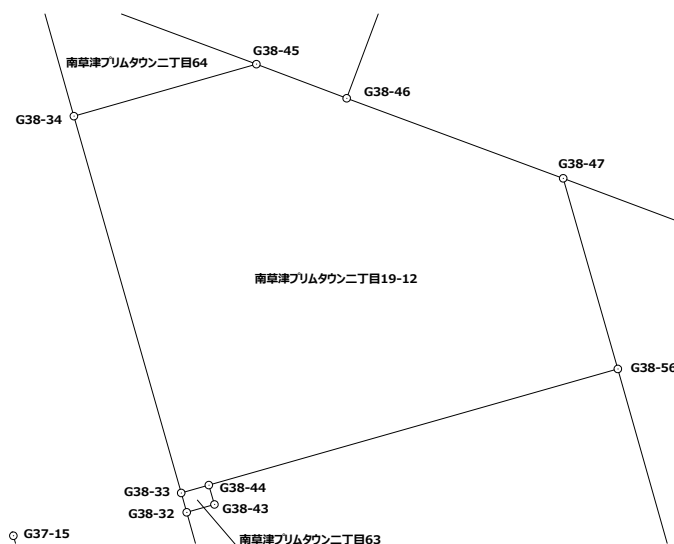
面積計算書

現場名：南草津プリムタウン土地区画整理事業

地番No	地 番 名
942	南草津プリムタウン二丁目19-12

点番	点 名	X 座 標	Y 座 標	半径	半径回り	距 離	方 向 角	測 角
2014	G38-33	-110991.976	-5746.333			13.609	344-06-22	269-59-47
2005	G38-34	-110978.887	-5750.060			6.590	74-05-43	269-59-21
2025	G38-45	-110977.081	-5743.722			3.352	110-42-00	216-36-17
2024	G38-46	-110978.266	-5740.586			8.017	110-17-51	179-35-51
2026	G38-47	-110981.047	-5733.067			6.888	164-00-16	233-42-25
2027	G38-56	-110987.668	-5731.169			14.767	254-08-33	270-08-17
2015	G38-44	-110991.703	-5745.374			0.997	254-06-35	179-58-02
2014	G38-33	-110991.976	-5746.333					

直 角 座 標 法 面 積
183.5653620



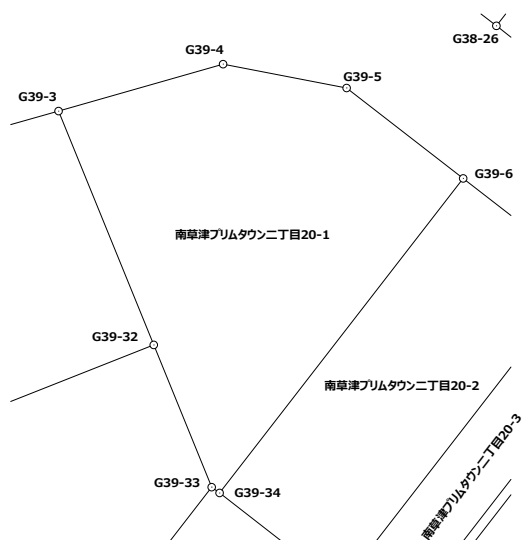
面積計算書

現場名: 南草津プリムタウン土地区画整理事業

地番No	地 番 名
943	南草津プリムタウン二丁目20-1

点番	点 名	X 座 標	Y 座 標	半径	半径回り	距 離	方 向 角	測 角
556	G39-4	-111003.250	-5719.336			5.370	100-55-37	206-50-55
557	G39-5	-111004.268	-5714.063			6.298	127-48-32	206-52-55
2043	G39-6	-111008.129	-5709.087			16.986	217-44-56	269-56-24
2079	G39-34	-111021.560	-5719.486			0.419	306-16-07	268-31-11
2078	G39-33	-111021.312	-5719.824			6.557	337-51-05	211-34-58
2076	G39-32	-111015.239	-5722.296			10.781	337-50-54	179-59-49
2011	G39-3	-111005.254	-5726.361			7.305	74-04-42	276-13-48
556	G39-4	-111003.250	-5719.336					

直 角 座 標 法 面 積
167.9071390



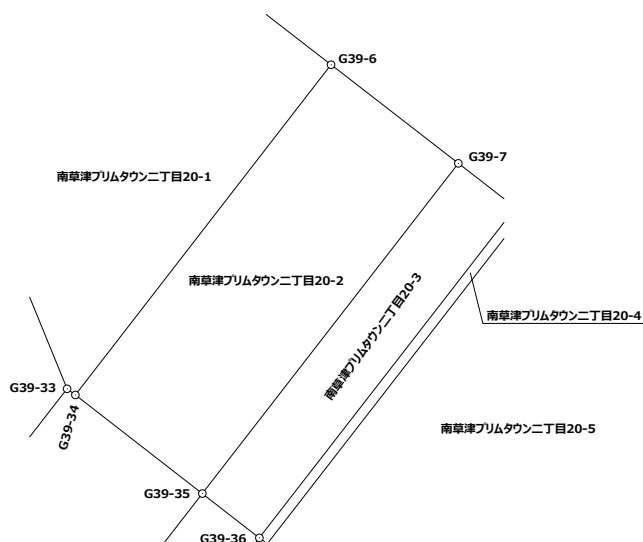
面積計算書

現場名: 南草津プリムタウン土地区画整理事業

地番No	地 番 名
944	南草津プリムタウン二丁目20-2

点番	点 名	X 座 標	Y 座 標	半径	半径回り	距 離	方 向 角	測 角
2043	G39-6	-111008.129	-5709.087			6.548	127-46-23	270-01-27
2044	G39-7	-111012.140	-5703.911			16.995	217-46-54	270-00-31
2310	G39-35	-111025.572	-5714.323			6.539	307-50-59	270-04-05
2079	G39-34	-111021.560	-5719.486			16.986	37-44-56	269-53-57
2043	G39-6	-111008.129	-5709.087					

直 角 座 標 法 面 積
111.1758025



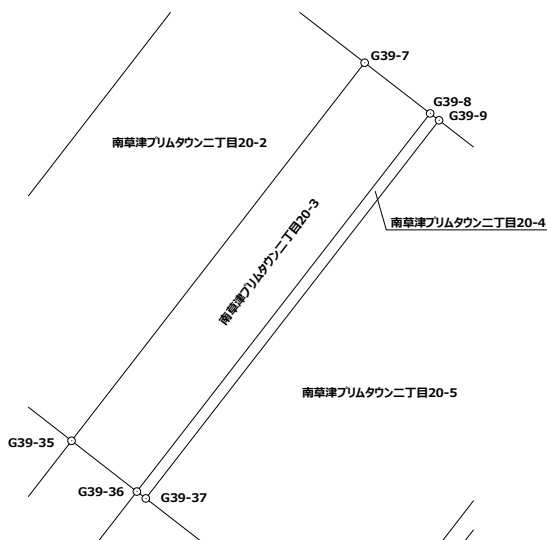
面積計算書

現場名: 南草津プリムタウン土地区画整理事業

地番No	地 番 名
945	南草津プリムタウン二丁目20-3

点番	点 名	X 座 標	Y 座 標	半径	半径回り	距 離	方 向 角	測 角
2044	G39-7	-111012.140	-5703.911			2.941	127-44-06	269-57-12
2045	G39-8	-111013.940	-5701.585			17.001	217-47-29	270-03-23
2081	G39-36	-111027.375	-5712.003			2.938	307-51-10	270-03-41
2310	G39-35	-111025.572	-5714.323			16.995	37-46-54	269-55-44
2044	G39-7	-111012.140	-5703.911					

直 角 座 標 法 面 積
49.9686430



面積計算書

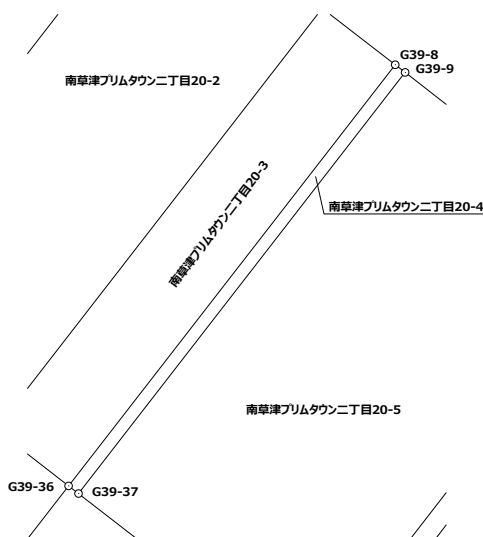
現場名: 南草津プリムタウン土地区画整理事業

地番No	地 番 名
946	南草津プリムタウン二丁目20-4

点番	点 名	X 座 標	Y 座 標	半径	半径回り	距 離	方 向 角	測 角
2045	G39-8	-111013.940	-5701.585			0.400	127-47-13	269-59-44
2046	G39-9	-111014.185	-5701.269			17.000	217-47-27	270-00-14
2082	G39-37	-111027.619	-5711.686			0.400	307-35-10	269-47-43
2081	G39-36	-111027.375	-5712.003			17.001	37-47-29	270-12-19
2045	G39-8	-111013.940	-5701.585					

直角座標法面積

6.7990980



面積計算書

現場名: 南草津プリムタウン土地区画整理事業

地番No	地 番 名
947	南草津プリムタウン二丁目20-5

点番	点 名	X 座 標	Y 座 標	半 径	半 径 回 り	距 離	方 向 角	測 角
2046	G39-9	-111014.185	-5701.269			9.248	127-50-42	270-03-15
2033	G39-10	-111019.859	-5693.966			16.995	217-47-11	269-56-29
2072	G39-38	-111033.290	-5704.379			9.249	307-48-55	270-01-44
2082	G39-37	-111027.619	-5711.686			17.000	37-47-27	269-58-32
2046	G39-9	-111014.185	-5701.269					

直 角 座 標 法 面 積
157.2035000



面積計算書

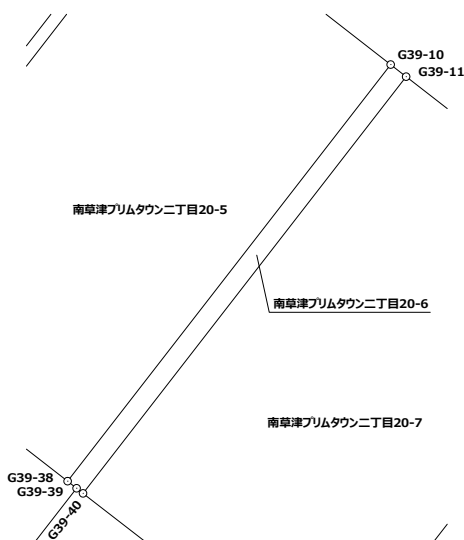
現場名: 南草津プリムタウン土地区画整理事業

地番No	地 番 名
948	南草津プリムタウン二丁目20-6

点番	点 名	X 座 標	Y 座 標	半 径	半 径 回 り	距 離	方 向 角	測 角
2033	G39-10	-111019.859	-5693.966			0.633	128-03-56	270-16-45
2034	G39-11	-111020.249	-5693.468			16.998	217-46-58	269-43-02
2071	G39-40	-111033.683	-5703.882			0.265	308-25-26	270-38-28
2070	G39-39	-111033.518	-5704.090			0.368	308-16-15	179-50-49
2072	G39-38	-111033.290	-5704.379			16.995	37-47-11	269-30-56
2033	G39-10	-111019.859	-5693.966					

直角座標法面積

10.7594235



面積計算書

現場名: 南草津プリムタウン土地区画整理事業

地番No	地 番 名
949	南草津プリムタウン二丁目20-7

点番	点 名	X 座 標	Y 座 標	半 径	半 径 回 り	距 離	方 向 角	測 角
2034	G39-11	-111020.249	-5693.468			9.897	127-45-04	269-58-06
2035	G39-12	-111026.308	-5685.643			17.001	217-49-30	270-04-26
2074	G39-42	-111039.737	-5696.069			0.128	306-25-20	268-35-50
2073	G39-41	-111039.661	-5696.172			9.756	307-47-18	181-21-58
2071	G39-40	-111033.683	-5703.882			16.998	37-46-58	269-59-40
2034	G39-11	-111020.249	-5693.468					

直角座標法面積

168.1445155



面積計算書

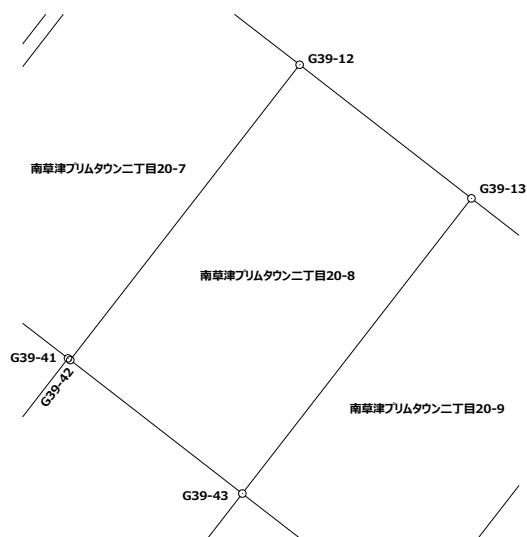
現場名: 南草津プリムタウン土地区画整理事業

地番No	地 番 名
950	南草津プリムタウン二丁目20-8

点番	点 名	X 座 標	Y 座 標	半 径	半 径 回 り	距 離	方 向 角	測 角
2035	G39-12	-111026.308	-5685.643			9.897	127-52-46	270-03-16
2036	G39-13	-111032.385	-5677.831			16.990	217-48-29	269-55-43
2075	G39-43	-111045.808	-5688.246			9.902	307-48-47	270-00-18
2074	G39-42	-111039.737	-5696.069			17.001	37-49-30	270-00-43
2035	G39-12	-111026.308	-5685.643					

直角座標法面積

168.2518720



面積計算書

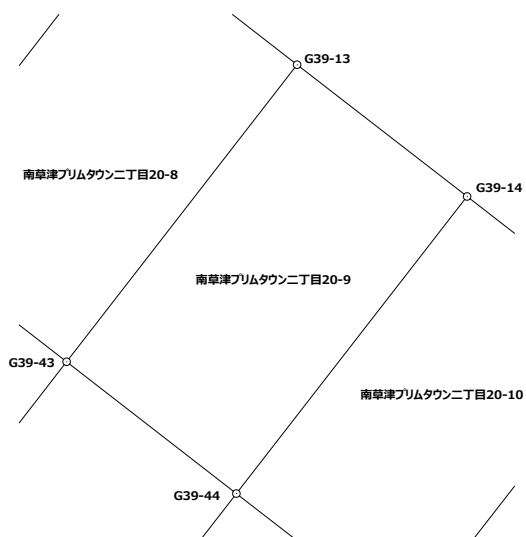
現場名: 南草津プリムタウン土地区画整理事業

地番No	地 番 名
951	南草津プリムタウン二丁目20-9

点番	点 名	X 座 標	Y 座 標	半径	半径回り	距 離	方 向 角	測 角
2036	G39-13	-111032.385	-5677.831			9.718	127-46-36	269-58-07
2037	G39-14	-111038.338	-5670.150			17.000	217-49-45	270-03-09
2060	G39-44	-111051.765	-5680.576			9.712	307-50-07	270-00-22
2075	G39-43	-111045.808	-5688.246			16.990	37-48-29	269-58-22
2036	G39-13	-111032.385	-5677.831					

直角座標法面積

165.0976650



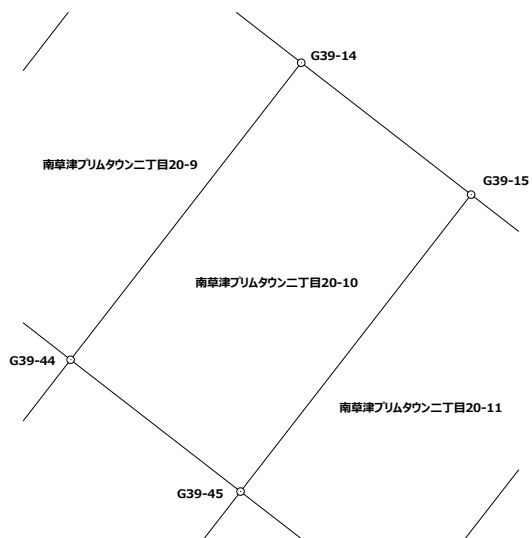
面積計算書

現場名: 南草津プリムタウン土地区画整理事業

地番No	地 番 名
952	南草津プリムタウン二丁目20-10

点番	点 名	X 座 標	Y 座 標	半径	半径回り	距 離	方 向 角	測 角
2037	G39-14	-111038.338	-5670.150			9.722	127-49-33	269-59-48
2053	G39-15	-111044.300	-5662.471			16.997	217-49-41	270-00-08
2059	G39-45	-111057.725	-5672.895			9.722	307-48-34	269-58-53
2060	G39-44	-111051.765	-5680.576			17.000	37-49-45	270-01-11
2037	G39-14	-111038.338	-5670.150					

直 角 座 標 法 面 積
165.2551050



面積計算書

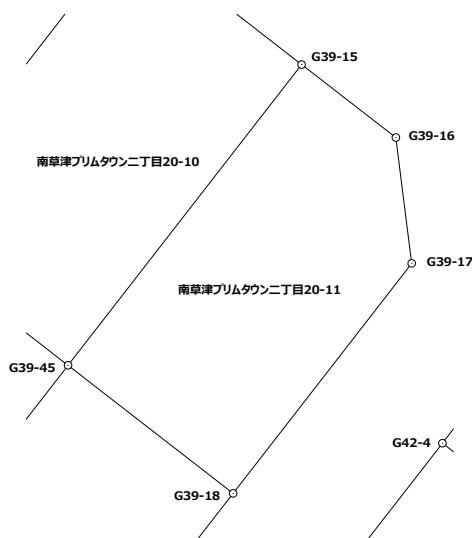
現場名: 南草津プリムタウン土地区画整理事業

地番No	地 番 名
953	南草津プリムタウン二丁目20-11

点番	点 名	X 座 標	Y 座 標	半径	半径回り	距 離	方 向 角	測 角
2053	G39-15	-111044.300	-5662.471			5.323	127-44-31	269-54-50
559	G39-16	-111047.558	-5658.262			5.659	172-49-25	225-04-54
560	G39-17	-111053.173	-5657.555			13.000	217-49-22	224-59-57
2052	G39-18	-111063.442	-5665.527			9.326	307-48-31	269-59-09
2059	G39-45	-111057.725	-5672.895			16.997	37-49-41	270-01-10
2053	G39-15	-111044.300	-5662.471					

直角座標法面積

150.5287485



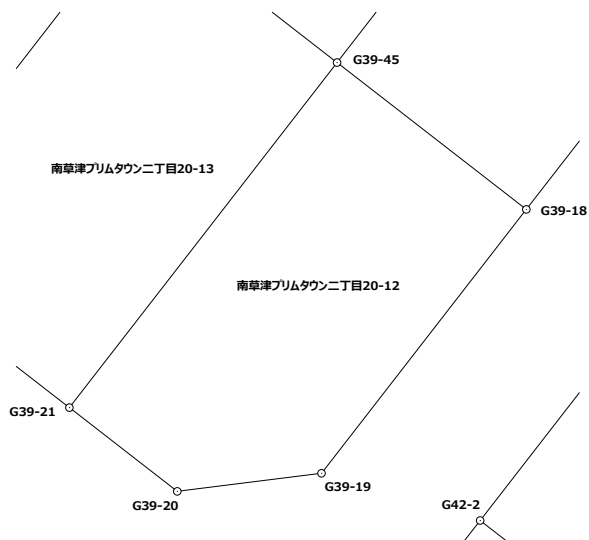
面積計算書

現場名: 南草津プリムタウン土地区画整理事業

地番No	地 番 名
954	南草津プリムタウン二丁目20-12

点番	点 名	X 座 標	Y 座 標	半径	半径回り	距 離	方 向 角	測 角
2052	G39-18	-111063.442	-5665.527			13.003	217-48-53	270-00-22
562	G39-19	-111073.714	-5673.499			5.658	262-51-45	225-02-52
563	G39-20	-111074.417	-5679.113			5.315	307-49-53	224-58-08
2056	G39-21	-111071.157	-5683.311			16.997	37-47-32	269-57-39
2059	G39-45	-111057.725	-5672.895			9.326	127-48-31	270-00-59
2052	G39-18	-111063.442	-5665.527					

直 角 座 標 法 面 積
150.4706750



面積計算書

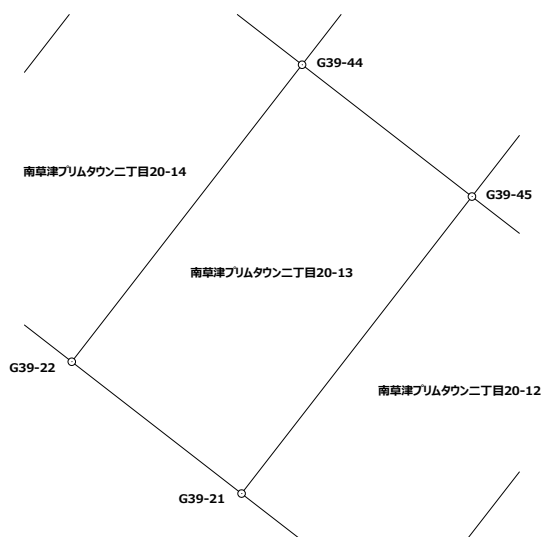
現場名: 南草津プリムタウン土地区画整理事業

地番No	地 番 名
955	南草津プリムタウン二丁目20-13

点番	点 名	X 座 標	Y 座 標	半径	半径回り	距 離	方 向 角	測 角
2056	G39-21	-111071.157	-5683.311			9.721	307-49-16	270-01-44
2057	G39-22	-111065.196	-5690.990			16.995	37-47-20	269-58-04
2060	G39-44	-111051.765	-5680.576			9.722	127-48-34	270-01-14
2059	G39-45	-111057.725	-5672.895			16.997	217-47-32	269-58-58
2056	G39-21	-111071.157	-5683.311					

直角座標法面積

165.2325275



面積計算書

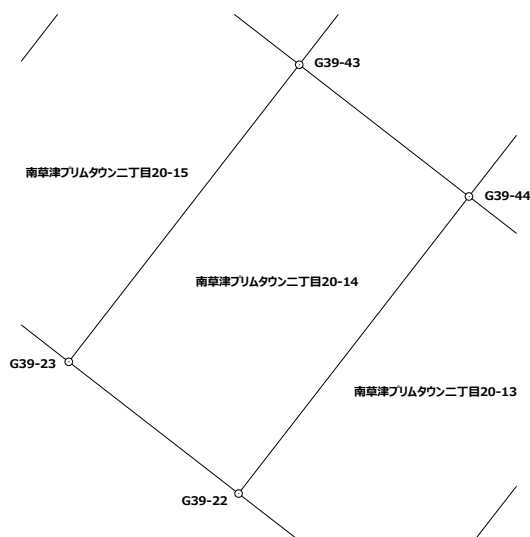
現場名: 南草津プリムタウン土地区画整理事業

地番No	地 番 名
956	南草津プリムタウン二丁目20-14

点番	点 名	X 座 標	Y 座 標	半径	半径回り	距 離	方 向 角	測 角
2057	G39-22	-111065.196	-5690.990			9.716	307-48-32	270-01-12
2065	G39-23	-111059.240	-5698.666			17.000	37-48-10	269-59-38
2075	G39-43	-111045.808	-5688.246			9.712	127-50-07	270-01-57
2060	G39-44	-111051.765	-5680.576			16.995	217-47-20	269-57-13
2057	G39-22	-111065.196	-5690.990					

直角座標法面積

165.1087600



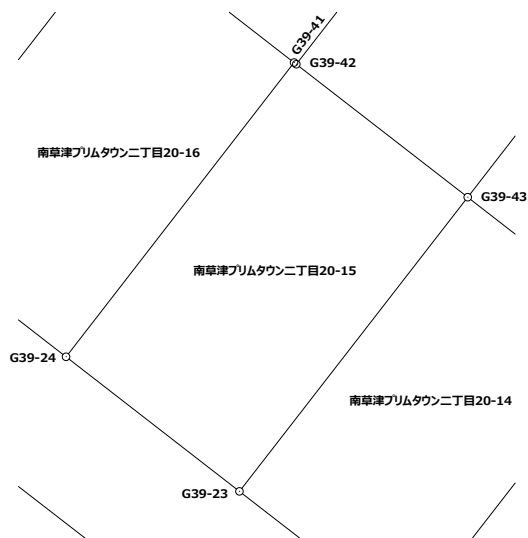
面積計算書

現場名: 南草津プリムタウン土地区画整理事業

地番No	地 番 名
957	南草津プリムタウン二丁目20-15

点番	点 名	X 座 標	Y 座 標	半径	半径回り	距 離	方 向 角	測 角
2065	G39-23	-111059.240	-5698.666			10.023	307-49-20	270-01-10
2066	G39-24	-111053.094	-5706.583			16.995	37-46-37	269-57-17
2073	G39-41	-111039.661	-5696.172			0.128	126-25-20	268-38-43
2074	G39-42	-111039.737	-5696.069			9.902	127-48-47	181-23-27
2075	G39-43	-111045.808	-5688.246			17.000	217-48-10	269-59-23
2065	G39-23	-111059.240	-5698.666					

直 角 座 標 法 面 積
170.4398020



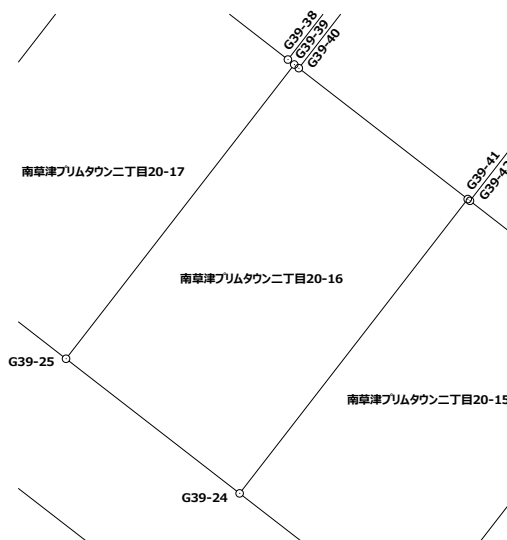
面積計算書

現場名: 南草津プリムタウン土地区画整理事業

地番No	地 番 名
958	南草津プリムタウン二丁目20-16

点番	点 名	X 座 標	Y 座 標	半径	半径回り	距 離	方 向 角	測 角
2066	G39-24	-111053.094	-5706.583			10.027	307-48-05	270-01-28
2067	G39-25	-111046.948	-5714.506			16.996	37-47-47	269-59-42
2070	G39-39	-111033.518	-5704.090			0.265	128-25-26	270-37-39
2071	G39-40	-111033.683	-5703.882			9.756	127-47-18	179-21-52
2073	G39-41	-111039.661	-5696.172			16.995	217-46-37	269-59-19
2066	G39-24	-111053.094	-5706.583					

直 角 座 標 法 面 積
170.3555835



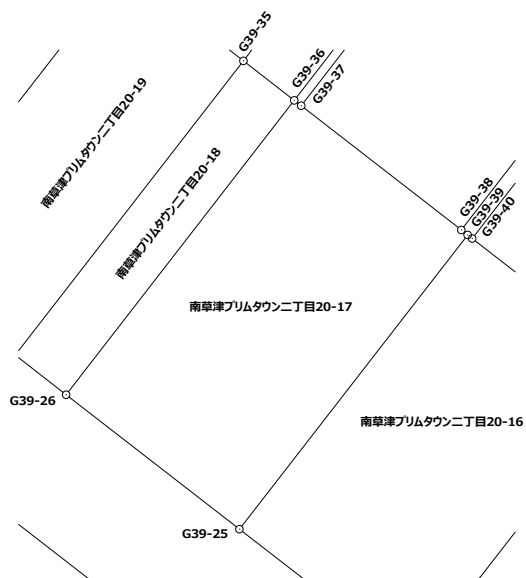
面積計算書

現場名: 南草津プリムタウン土地区画整理事業

地番No	地 番 名
959	南草津プリムタウン二丁目20-17

点番	点 名	X 座 標	Y 座 標	半径	半径回り	距 離	方 向 角	測 角
2067	G39-25	-111046.948	-5714.506			10.012	307-48-22	270-00-35
2068	G39-26	-111040.811	-5722.416			16.999	37-46-33	269-58-11
2081	G39-36	-111027.375	-5712.003			0.400	127-35-10	269-48-37
2082	G39-37	-111027.619	-5711.686			9.249	127-48-55	180-13-45
2072	G39-38	-111033.290	-5704.379			0.368	128-16-15	180-27-20
2070	G39-39	-111033.518	-5704.090			16.996	217-47-47	269-31-32
2067	G39-25	-111046.948	-5714.506					

直 角 座 標 法 面 積
170.2420275



面積計算書

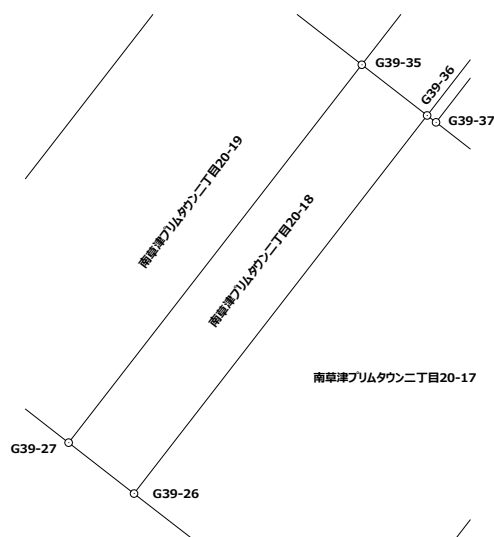
現場名: 南草津プリムタウン土地区画整理事業

地番No	地 番 名
960	南草津プリムタウン二丁目20-18

点番	点 名	X 座 標	Y 座 標	半径	半径回り	距 離	方 向 角	測 角
2068	G39-26	-111040.811	-5722.416			2.945	307-53-50	270-07-17
2069	G39-27	-111039.002	-5724.740			16.996	37-47-56	269-54-06
2310	G39-35	-111025.572	-5714.323			2.938	127-51-10	270-03-14
2081	G39-36	-111027.375	-5712.003			16.999	217-46-33	269-55-23
2068	G39-26	-111040.811	-5722.416					

直角座標法面積

50.0009160



面積計算書

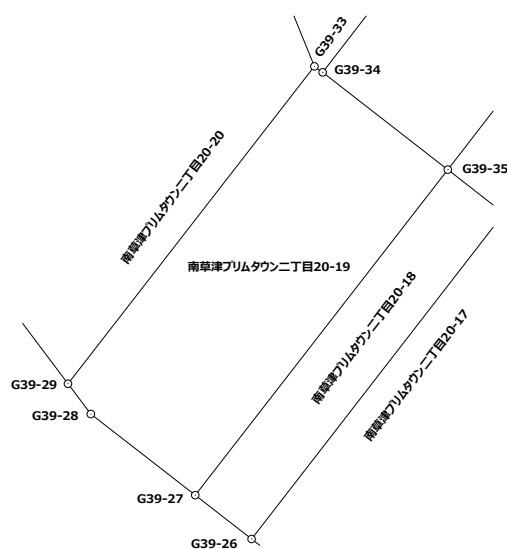
現場名: 南草津プリムタウン土地区画整理事業

地番No	地 番 名
961	南草津プリムタウン二丁目20-19

点番	点 名	X 座 標	Y 座 標	半 径	半 径 回 り	距 離	方 向 角	測 角
2069	G39-27	-111039.002	-5724.740			5.455	307-51-04	270-03-08
566	G39-28	-111035.655	-5729.047			1.566	322-58-09	195-07-05
2077	G39-29	-111034.405	-5729.990			16.576	37-49-39	254-51-30
2078	G39-33	-111021.312	-5719.824			0.419	126-16-07	268-26-28
2079	G39-34	-111021.560	-5719.486			6.539	127-50-59	181-34-52
2310	G39-35	-111025.572	-5714.323			16.996	217-47-56	269-56-57
2069	G39-27	-111039.002	-5724.740					

直角座標法面積

118.0146815



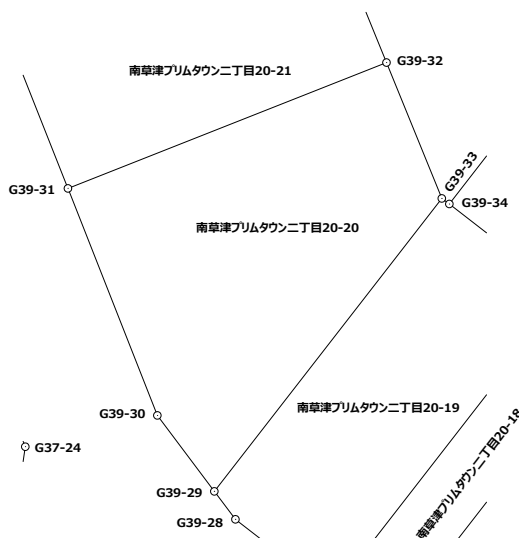
面積計算書

現場名: 南草津プリムタウン土地区画整理事業

地番No	地 番 名
962	南草津プリムタウン二丁目20-20

点番	点 名	X 座 標	Y 座 標	半径	半径回り	距 離	方 向 角	測 角
2077	G39-29	-111034.405	-5729.990			4.242	323-08-08	285-18-29
567	G39-30	-111031.011	-5732.535			10.905	338-30-18	195-22-10
2010	G39-31	-111020.864	-5736.531			15.306	68-26-18	269-56-00
2076	G39-32	-111015.239	-5722.296			6.557	157-51-05	269-24-47
2078	G39-33	-111021.312	-5719.824			16.576	217-49-39	239-58-34
2077	G39-29	-111034.405	-5729.990					

直 角 座 標 法 面 積
167.9574825



面積計算書

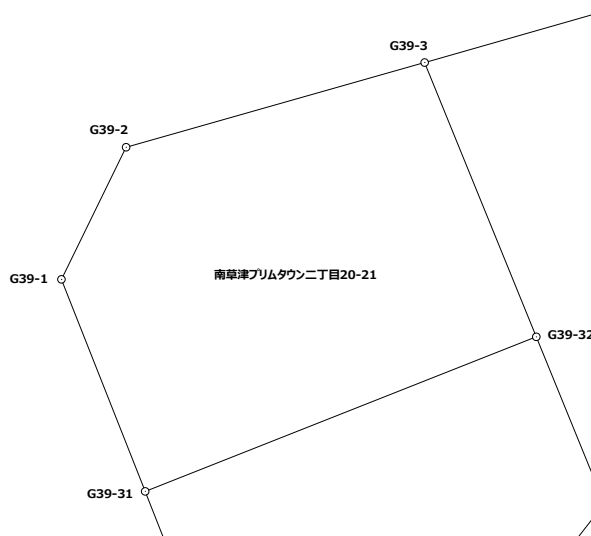
現場名：南草津プリムタウン土地区画整理事業

地番No	地 番 名
963	南草津プリムタウン二丁目20-21

点番	点 名	X 座 標	Y 座 標	半径	半径回り	距 離	方 向 角	測 角
2010	G39-31	-111020.864	-5736.531			8.297	338-26-27	270-00-09
551	G39-1	-111013.147	-5739.580			5.355	26-04-03	227-37-36
552	G39-2	-111008.337	-5737.227			11.295	74-09-35	228-05-32
2011	G39-3	-111005.254	-5726.361			10.781	157-50-54	263-41-19
2076	G39-32	-111015.239	-5722.296			15.306	248-26-18	270-35-24
2010	G39-31	-111020.864	-5736.531					

直角座標法面積

168.0450205



面積計算書

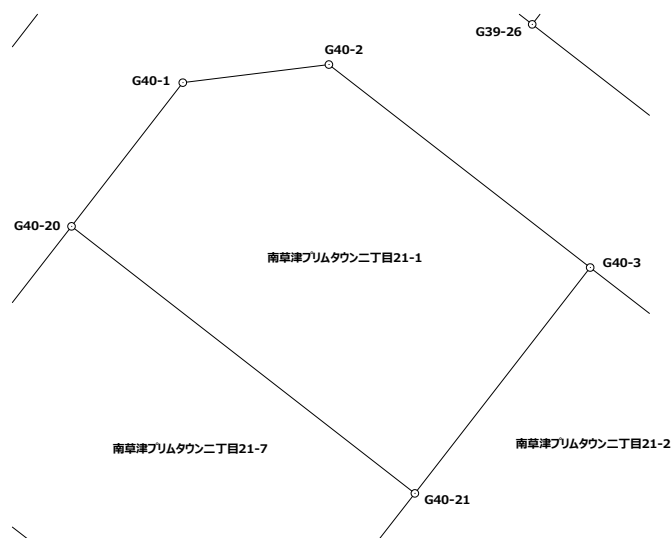
現場名: 南草津プリムタウン土地区画整理事業

地番No	地 番 名
964	南草津プリムタウン二丁目21-1

点番	点 名	X 座 標	Y 座 標	半径	半径回り	距 離	方 向 角	測 角
570	G40-1	-111043.049	-5735.826			5.650	82-56-03	225-11-02
571	G40-2	-111042.354	-5730.219			12.701	127-50-33	224-54-30
2064	G40-3	-111050.146	-5720.189			10.976	217-49-12	269-58-39
2088	G40-21	-111058.816	-5726.919			16.696	307-52-44	270-03-32
2086	G40-20	-111048.565	-5740.097			6.976	37-45-01	269-52-17
570	G40-1	-111043.049	-5735.826					

直角座標法面積

175.2340315



面積計算書

現場名: 南草津プリムタウン土地区画整理事業

地番No	地 番 名
965	南草津プリムタウン二丁目21-2

点番	点 名	X 座 標	Y 座 標	半 径	半 径 回 り	距 離	方 向 角	測 角
2064	G40-3	-111050.146	-5720.189			9.463	127-48-35	269-59-23
2063	G40-4	-111055.947	-5712.713			18.545	217-46-57	269-58-22
2091	G40-23	-111070.604	-5724.075			9.489	307-54-57	270-08-00
2089	G40-22	-111064.773	-5731.561			7.552	37-55-39	270-00-42
2088	G40-21	-111058.816	-5726.919			10.976	37-49-12	179-53-33
2064	G40-3	-111050.146	-5720.189					

直角座標法面積

175.5695090



面積計算書

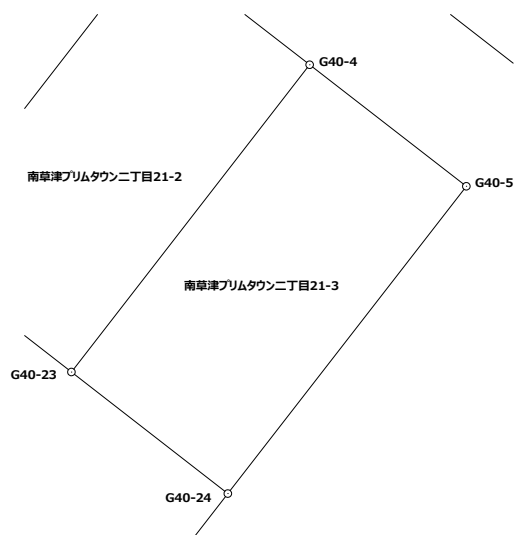
現場名: 南草津プリムタウン土地区画整理事業

地番No	地 番 名
966	南草津プリムタウン二丁目21-3

点番	点 名	X 座 標	Y 座 標	半 径	半 径 回 り	距 離	方 向 角	測 角
2063	G40-4	-111055.947	-5712.713			9.457	127-48-19	270-01-22
2062	G40-5	-111061.744	-5705.241			18.553	217-48-52	270-00-33
2093	G40-24	-111076.401	-5716.616			9.447	307-51-13	270-02-21
2091	G40-23	-111070.604	-5724.075			18.545	37-46-57	269-55-44
2063	G40-4	-111055.947	-5712.713					

直角座標法面積

175.3250280



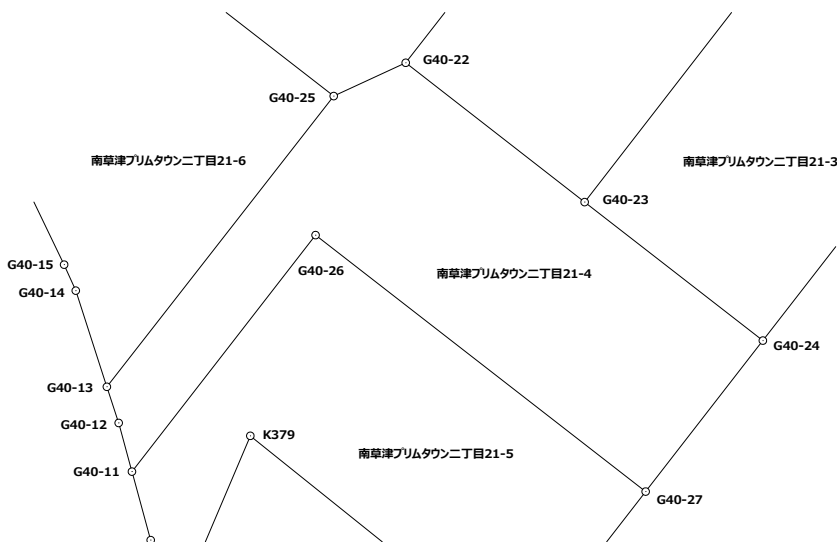
面積計算書

現場名：南草津プリムタウン土地区画整理事業

地番No	地 番 名
967	南草津プリムタウン二丁目21-4

点番	点 名	X 座 標	Y 座 標	半径	半径回り	距 離	方 向 角	測 角
2083	G40-11	-111081.884	-5743.018			2.111	344-45-33	306-56-01
582	G40-12	-111079.847	-5743.573			1.592	341-55-05	177-09-32
2084	G40-13	-111078.334	-5744.067			15.432	37-57-44	236-02-39
2090	G40-25	-111066.167	-5734.574			3.320	65-10-19	207-12-35
2089	G40-22	-111064.773	-5731.561			9.489	127-54-57	242-44-38
2091	G40-23	-111070.604	-5724.075			9.447	127-51-13	179-56-16
2093	G40-24	-111076.401	-5716.616			7.999	217-49-11	269-57-58
2092	G40-27	-111082.720	-5721.521			17.493	307-50-53	270-01-42
2094	G40-26	-111071.987	-5735.334			12.530	217-49-32	89-58-39
2083	G40-11	-111081.884	-5743.018					

直角座標法面積
195.7452245



面積計算書

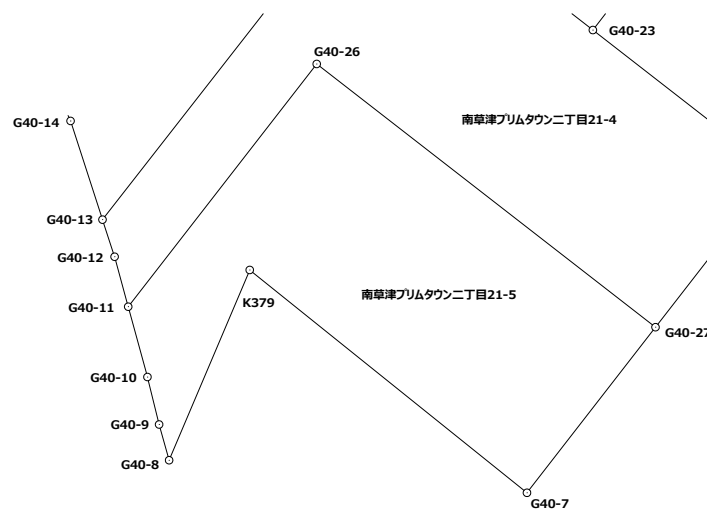
現場名: 南草津プリムタウン土地区画整理事業

地番No	地 番 名
968	南草津プリムタウン二丁目21-5

点番	点 名	X 座 標	Y 座 標	半径	半径回り	距 離	方 向 角	測 角
2311	G40-7	-111089.472	-5726.761			14.502	308-47-28	270-58-38
4234	K379	-111080.387	-5738.064			8.426	202-57-43	74-10-15
650	G40-8	-111088.145	-5741.351			1.514	344-21-59	321-24-16
572	G40-9	-111086.687	-5741.759			1.993	346-12-53	181-50-54
573	G40-10	-111084.751	-5742.234			2.972	344-42-22	178-29-29
2083	G40-11	-111081.884	-5743.018			12.530	37-49-32	233-07-10
2094	G40-26	-111071.987	-5735.334			17.493	127-50-53	270-01-21
2092	G40-27	-111082.720	-5721.521			8.547	217-48-50	269-57-57
2311	G40-7	-111089.472	-5726.761					

直角座標法面積

170.1304160



面積計算書

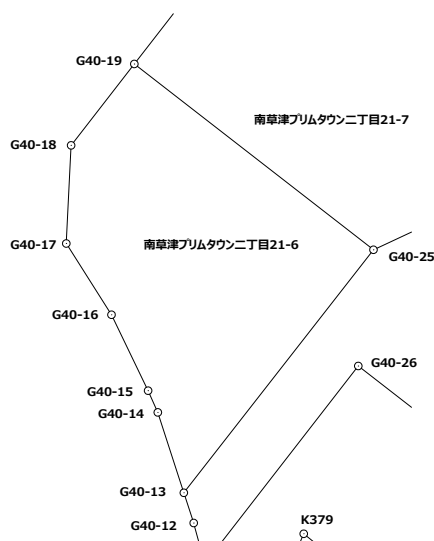
現場名: 南草津プリムタウン土地区画整理事業

地番No	地 番 名
969	南草津プリムタウン二丁目21-6

点番	点 名	X 座 標	Y 座 標	半 径	半 径 回 り	距 離	方 向 角	測 角
2084	G40-13	-111078.334	-5744.067			4.229	342-04-14	304-06-30
574	G40-14	-111074.310	-5745.369			1.192	335-55-48	173-51-34
575	G40-15	-111073.222	-5745.855			4.219	334-15-40	178-19-52
576	G40-16	-111069.422	-5747.687			4.227	327-36-39	173-20-59
577	G40-17	-111065.853	-5749.951			4.919	2-48-30	215-11-51
578	G40-18	-111060.940	-5749.710			5.160	37-50-10	215-01-40
2085	G40-19	-111056.865	-5746.545			15.160	127-50-56	270-00-46
2090	G40-25	-111066.167	-5734.574			15.432	217-57-44	270-06-48
2084	G40-13	-111078.334	-5744.067					

直角座標法面積

166.7757155



面積計算書

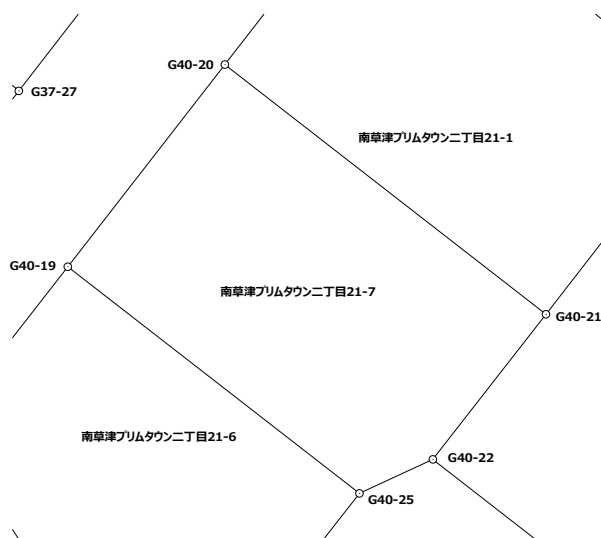
現場名: 南草津プリムタウン土地区画整理事業

地番No	地 番 名
970	南草津プリムタウン二丁目21-7

点番	点 名	X 座 標	Y 座 標	半径	半径回り	距 離	方 向 角	測 角
2085	G40-19	-111056.865	-5746.545			10.510	37-50-33	269-59-37
2086	G40-20	-111048.565	-5740.097			16.696	127-52-44	270-02-11
2088	G40-21	-111058.816	-5726.919			7.552	217-55-39	270-02-55
2089	G40-22	-111064.773	-5731.561			3.320	245-10-19	207-14-40
2090	G40-25	-111066.167	-5734.574			15.160	307-50-56	242-40-37
2085	G40-19	-111056.865	-5746.545					

直角座標法面積

173.0794860



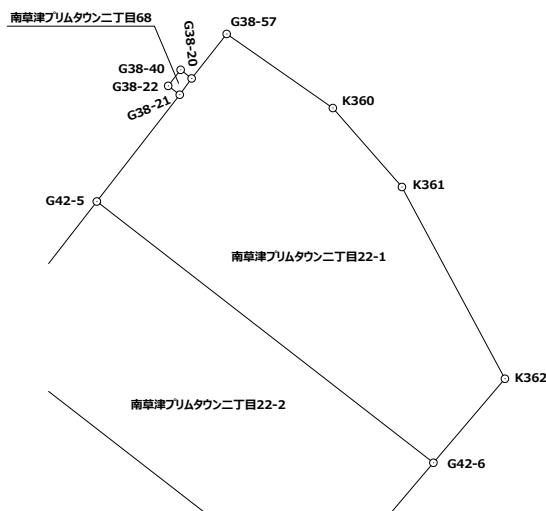
面積計算書

現場名：南草津プリムタウン土地区画整理事業

地番No	地 番 名
971	南草津プリムタウン二丁目22-1

点番	点 名	X 座 標	Y 座 標	半径	半径回り	距 離	方 向 角	測 角
1315	G38-57	-111045.955	-5644.362			6.380	124-53-44	266-39-44
4215	K360	-111049.605	-5639.129			5.172	138-49-32	193-55-48
4216	K361	-111053.498	-5635.724			10.727	151-45-54	192-56-22
4217	K362	-111062.949	-5630.649			5.438	220-23-28	248-37-34
2312	G42-6	-111067.091	-5634.173			21.001	307-49-41	267-26-13
2050	G42-5	-111054.211	-5650.761			6.663	37-50-11	270-00-30
558	G38-21	-111048.949	-5646.674			0.993	36-06-29	178-16-18
2442	G38-20	-111048.147	-5646.089			2.791	38-14-00	182-07-31
1315	G38-57	-111045.955	-5644.362					

直 角 座 標 法 面 積
193.6942910



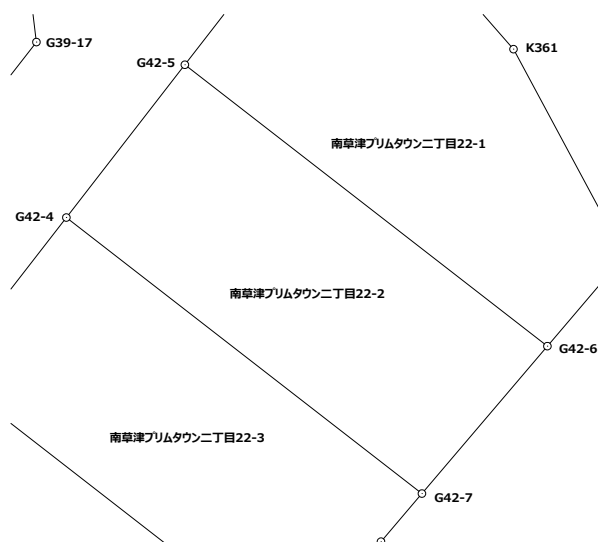
面積計算書

現場名: 南草津プリムタウン土地区画整理事業

地番No	地 番 名
972	南草津プリムタウン二丁目22-2

点番	点 名	X 座 標	Y 座 標	半径	半径回り	距 離	方 向 角	測 角
2312	G42-6	-111067.091	-5634.173			8.858	220-23-37	272-33-56
2313	G42-7	-111073.837	-5639.913			20.601	307-49-36	267-25-59
2051	G42-4	-111061.203	-5656.185			8.849	37-48-08	269-58-32
2050	G42-5	-111054.211	-5650.761			21.001	127-49-41	270-01-33
2312	G42-6	-111067.091	-5634.173					

直 角 座 標 法 面 積
184.0672440



面積計算書

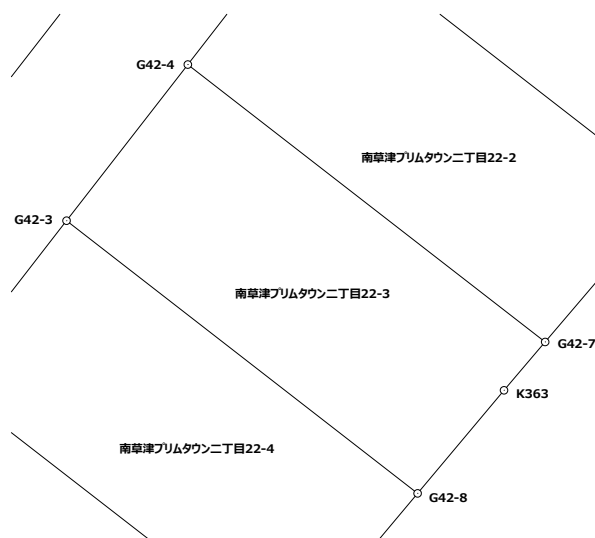
現場名: 南草津プリムタウン土地区画整理事業

地番No	地 番 名
973	南草津プリムタウン二丁目22-3

点番	点 名	X 座 標	Y 座 標	半径	半径回り	距 離	方 向 角	測 角
2313	G42-7	-111073.837	-5639.913			2.891	220-23-57	272-34-21
4218	K363	-111076.039	-5641.787			6.124	219-58-20	179-34-23
2314	G42-8	-111080.732	-5645.721			20.242	307-50-31	267-52-11
2054	G42-3	-111068.314	-5661.706			9.003	37-49-33	269-59-02
2051	G42-4	-111061.203	-5656.185			20.601	127-49-36	270-00-03
2313	G42-7	-111073.837	-5639.913					

直角座標法面積

183.8354055



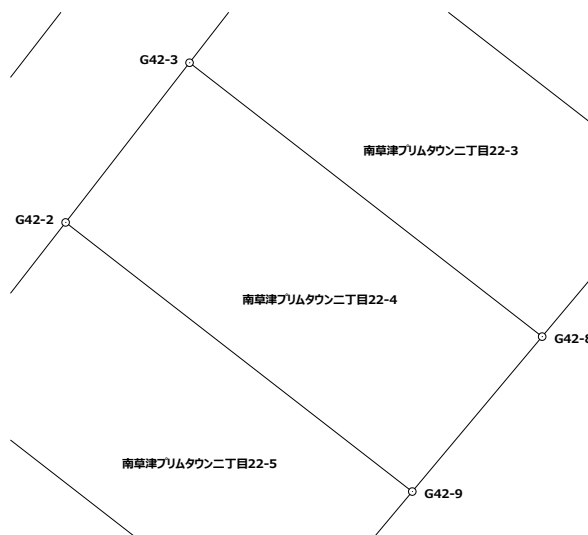
面積計算書

現場名: 南草津プリムタウン土地区画整理事業

地番No	地 番 名
974	南草津プリムタウン二丁目22-4

点番	点 名	X 座 標	Y 座 標	半径	半径回り	距 離	方 向 角	測 角
2314	G42-8	-111080.732	-5645.721			9.166	219-57-48	272-07-17
2315	G42-9	-111087.757	-5651.608			19.899	307-49-44	267-51-56
2055	G42-2	-111075.553	-5667.325			9.164	37-49-09	269-59-25
2054	G42-3	-111068.314	-5661.706			20.242	127-50-31	270-01-22
2314	G42-8	-111080.732	-5645.721					

直 角 座 標 法 面 積
183.8745150



面積計算書

現場名: 南草津プリムタウン土地区画整理事業

地番No	地 番 名
975	南草津プリムタウン二丁目22-5

点番	点 名	X 座 標	Y 座 標	半径	半径回り	距 離	方 向 角	測 角
2315	G42-9	-111087.757	-5651.608			9.336	219-58-06	272-08-22
652	G42-10	-111094.912	-5657.605			19.555	307-50-23	267-52-17
564	G42-1	-111082.916	-5673.048			9.326	37-51-24	270-01-01
2055	G42-2	-111075.553	-5667.325			19.899	127-49-44	269-58-20
2315	G42-9	-111087.757	-5651.608					

直 角 座 標 法 面 積
184.0012200

