

## 面積計算書

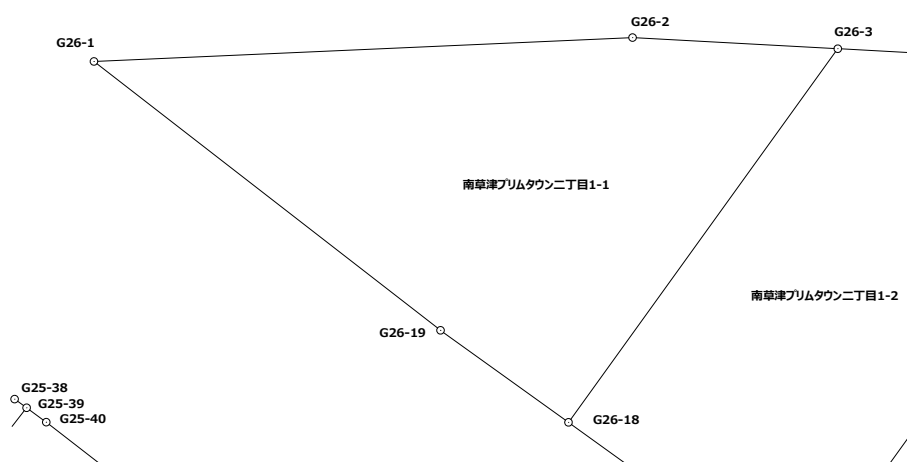
現場名: 南草津プリムタウン土地区画整理事業

地番No	地番名
702	南草津プリムタウン二丁目1-1

点番	点名	X座標	Y座標	半径	半径回り	距離	方向角	測角
1025	G26-1	-110831.919	-5528.766			20.589	87-27-30	319-38-52
1026	G26-2	-110831.006	-5508.197			7.850	93-06-40	185-39-10
3049	G26-3	-110831.432	-5500.359			17.591	215-46-32	302-39-52
3048	G26-18	-110845.704	-5510.643			6.021	305-43-13	269-56-41
1008	G26-19	-110842.189	-5515.531			16.752	307-48-38	182-05-25
1025	G26-1	-110831.919	-5528.766					

直角座標法面積

210.0068095



## 面積計算書

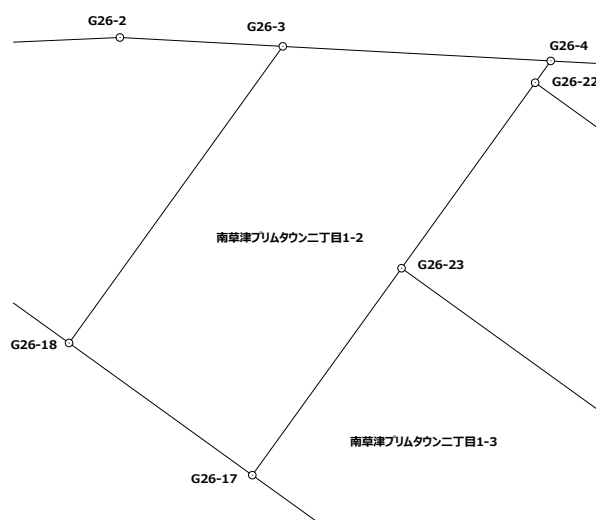
現場名: 南草津プリムタウン土地区画整理事業

地番No	地 番 名
703	南草津プリムタウン二丁目1-2

点番	点 名	X 座 標	Y 座 標	半 径	半 径 回 り	距 離	方 向 角	測 角
3049	G26-3	-110831.432	-5500.359			12.906	93-06-49	237-20-17
3035	G26-4	-110832.133	-5487.472			1.288	215-29-28	302-22-39
3050	G26-22	-110833.182	-5488.220			10.999	215-45-44	180-16-16
3051	G26-23	-110842.107	-5494.648			12.274	215-47-40	180-01-56
3047	G26-17	-110852.063	-5501.827			10.870	305-48-11	270-00-31
3048	G26-18	-110845.704	-5510.643			17.591	35-46-32	269-58-21
3049	G26-3	-110831.432	-5500.359					

直角座標法面積

229.1724175



## 面積計算書

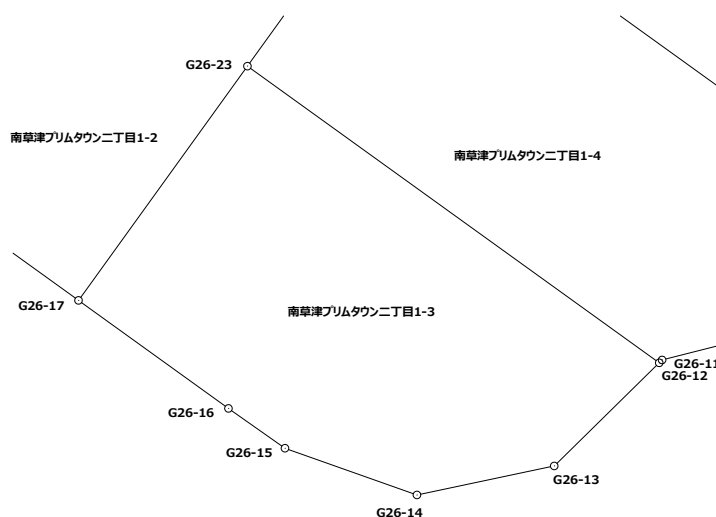
現場名: 南草津プリムタウン土地区画整理事業

地番No	地 番 名
704	南草津プリムタウン二丁目1-3

点番	点 名	X 座 標	Y 座 標	半径	半径回り	距 離	方 向 角	測 角
3047	G26-17	-110852.063	-5501.827			12.274	35-47-40	270-01-13
3051	G26-23	-110842.107	-5494.648			21.570	125-46-18	269-58-38
3040	G26-12	-110854.716	-5477.147			6.256	225-29-55	279-43-37
996	G26-13	-110859.101	-5481.609			5.964	258-04-06	212-34-11
997	G26-14	-110860.334	-5487.444			5.950	289-30-36	211-26-30
1006	G26-15	-110858.347	-5493.052			2.938	305-09-41	195-39-05
1007	G26-16	-110856.655	-5495.454			7.855	305-46-27	180-36-46
3047	G26-17	-110852.063	-5501.827					

直角座標法面積

234.4332960



## 面積計算書

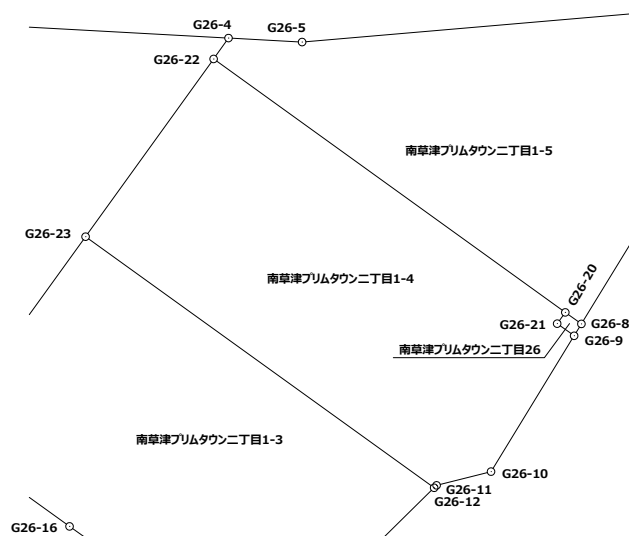
現場名: 南草津プリムタウン土地区画整理事業

地番No	地 番 名
705	南草津プリムタウン二丁目1-4

点番	点 名	X 座 標	Y 座 標	半径	半径回り	距 離	方 向 角	測 角
3037	G26-9	-110847.083	-5470.117			7.996	211-27-28	265-51-24
994	G26-10	-110853.904	-5474.290			2.820	255-48-57	224-21-29
995	G26-11	-110854.595	-5477.024			0.173	225-28-11	149-39-14
3040	G26-12	-110854.716	-5477.147			21.570	305-46-18	260-18-07
3051	G26-23	-110842.107	-5494.648			10.999	35-45-44	269-59-26
3050	G26-22	-110833.182	-5488.220			21.767	125-46-56	270-01-12
3038	G26-20	-110845.909	-5470.562			0.696	215-48-55	270-01-59
3039	G26-21	-110846.473	-5470.969			1.048	125-36-04	89-47-09
3037	G26-9	-110847.083	-5470.117					

直角座標法面積

251.6713925



## 面積計算書

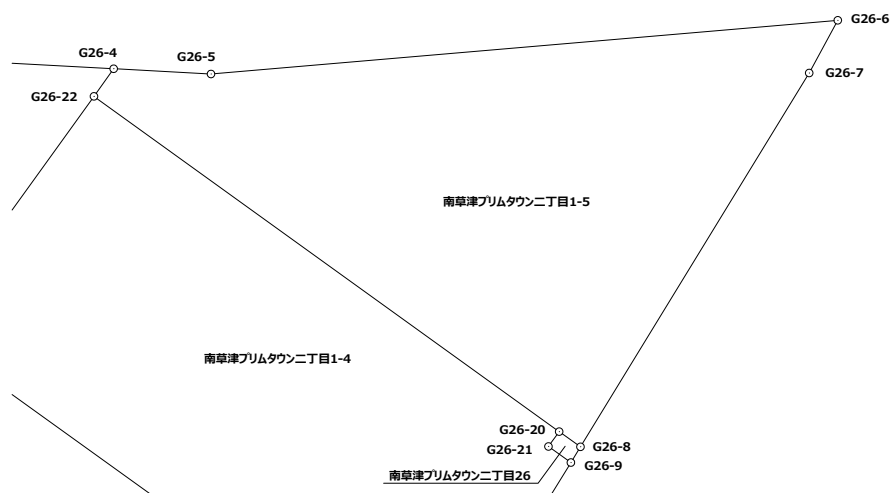
現場名: 南草津プリムタウン土地区画整理事業

地番No	地 番 名
706	南草津プリムタウン二丁目1-5

点番	点 名	X 座 標	Y 座 標	半 径	半 径 回 り	距 離	方 向 角	測 角
3035	G26-4	-110832.133	-5487.472			3.700	93-05-54	237-36-26
993	G26-5	-110832.333	-5483.777			23.877	85-06-13	172-00-19
992	G26-6	-110830.295	-5459.987			2.275	208-28-47	303-22-34
991	G26-7	-110832.295	-5461.072			16.636	211-27-19	182-58-32
3036	G26-8	-110846.486	-5469.753			0.994	305-29-51	274-02-32
3038	G26-20	-110845.909	-5470.562			21.767	305-46-56	180-17-05
3050	G26-22	-110833.182	-5488.220			1.288	35-29-28	269-42-32
3035	G26-4	-110832.133	-5487.472					

直角座標法面積

223.0834170



## 面積計算書

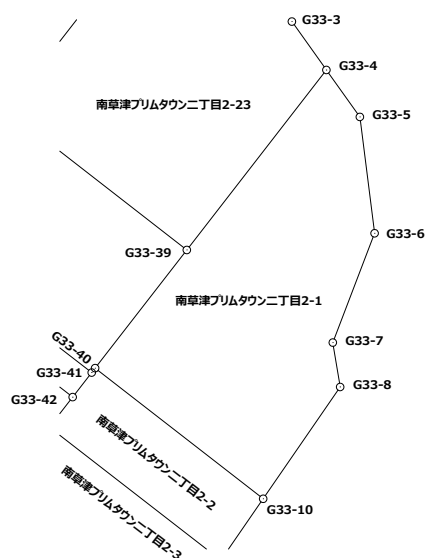
現場名: 南草津プリムタウン土地区画整理事業

地番No	地 番 名
707	南草津プリムタウン二丁目2-1

点番	点 名	X 座 標	Y 座 標	半 径	半 径 回 り	距 離	方 向 角	測 角
3041	G33-4	-110872.108	-5499.896			3.602	144-30-51	286-43-44
998	G33-5	-110875.041	-5497.805			7.324	172-47-02	208-16-11
999	G33-6	-110882.307	-5496.885			7.306	200-55-50	208-08-48
1000	G33-7	-110889.131	-5499.495			2.811	170-36-05	149-40-15
1090	G33-8	-110891.904	-5499.036			8.477	214-32-49	223-56-44
3042	G33-10	-110898.886	-5503.843			13.290	307-51-48	273-18-59
3314	G33-40	-110890.729	-5514.335			9.341	37-47-55	269-56-07
3171	G33-39	-110883.348	-5508.610			14.222	37-47-07	179-59-12
3041	G33-4	-110872.108	-5499.896					

直角座標法面積

233.6215485



## 面積計算書

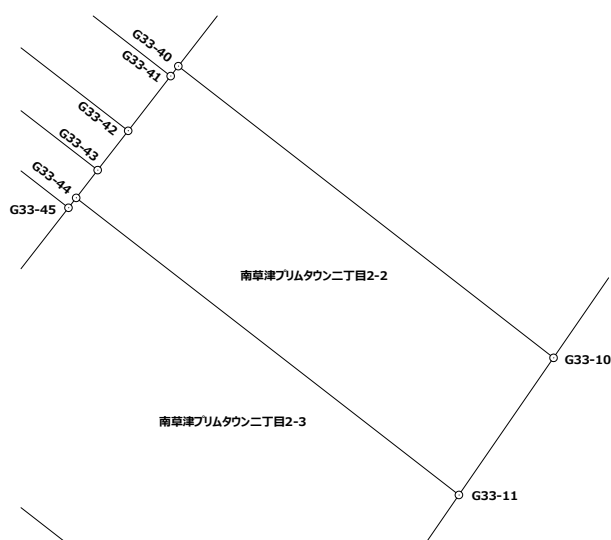
現場名: 南草津プリムタウン土地区画整理事業

地番No	地 番 名
708	南草津プリムタウン二丁目2-2

点番	点 名	X 座 標	Y 座 標	半径	半径回り	距 離	方 向 角	測 角
3042	G33-10	-110898.886	-5503.843			4.659	214-36-15	266-44-27
3043	G33-11	-110902.721	-5506.489			13.549	307-49-32	273-13-17
3173	G33-44	-110894.412	-5517.191			0.982	37-45-26	269-55-54
3313	G33-43	-110893.636	-5516.590			1.391	37-49-02	180-03-36
3172	G33-42	-110892.537	-5515.737			1.938	37-48-37	179-59-35
3315	G33-41	-110891.006	-5514.549			0.350	37-41-18	179-52-41
3314	G33-40	-110890.729	-5514.335			13.290	127-51-48	270-10-30
3042	G33-10	-110898.886	-5503.843					

直角座標法面積

62.4830585



## 面積計算書

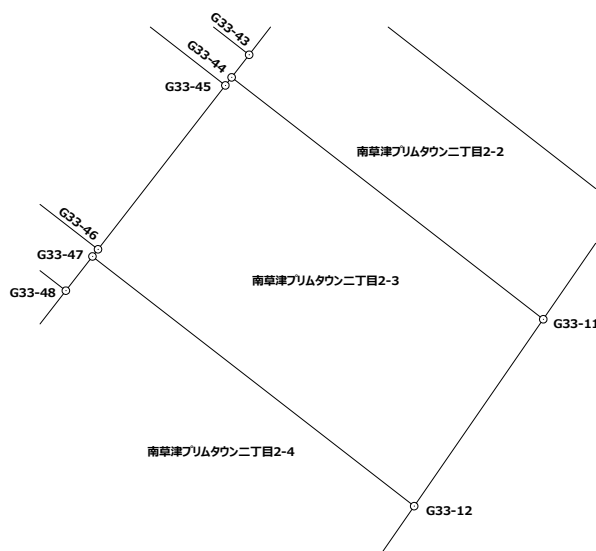
現場名: 南草津プリムタウン土地区画整理事業

地番No	地 番 名
709	南草津プリムタウン二丁目2-3

点番	点 名	X 座 標	Y 座 標	半径	半径回り	距 離	方 向 角	測 角
3043	G33-11	-110902.721	-5506.489			7.802	214-38-07	266-48-35
3168	G33-12	-110909.140	-5510.923			13.986	307-49-34	273-11-27
3312	G33-47	-110900.563	-5521.970			0.310	37-47-38	269-58-04
3311	G33-46	-110900.318	-5521.780			7.129	37-50-56	180-03-18
3310	G33-45	-110894.689	-5517.406			0.351	37-49-04	179-58-08
3173	G33-44	-110894.412	-5517.191			13.549	127-49-32	270-00-28
3043	G33-11	-110902.721	-5506.489					

直角座標法面積

107.2393130





## 面積計算書

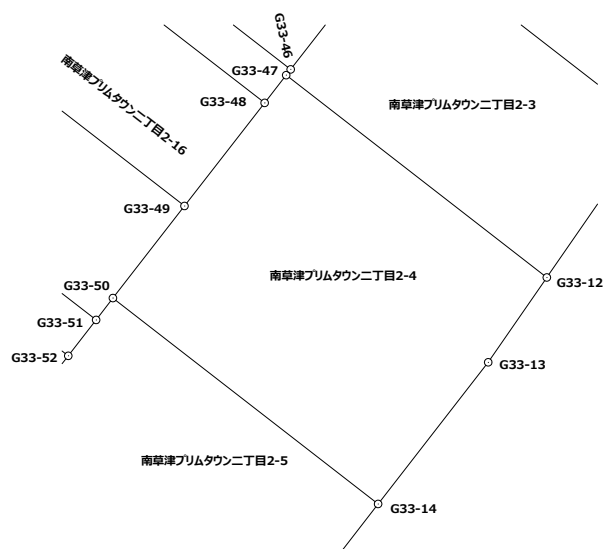
現場名: 南草津プリムタウン土地区画整理事業

地番No	地 番 名
710	南草津プリムタウン二丁目2-4

点番	点 名	X 座 標	Y 座 標	半径	半径回り	距 離	方 向 角	測 角
3168	G33-12	-110909.140	-5510.923			4.371	214-38-08	266-48-34
1089	G33-13	-110912.736	-5513.407			7.606	217-50-57	183-12-49
3167	G33-14	-110918.742	-5518.074			14.233	307-50-01	269-59-04
3169	G33-50	-110910.012	-5529.315			4.944	37-51-35	270-01-34
3309	G33-49	-110906.109	-5526.281			5.535	37-51-34	179-59-59
3174	G33-48	-110901.739	-5522.884			1.489	37-51-17	179-59-43
3312	G33-47	-110900.563	-5521.970			13.986	127-49-34	269-58-17
3168	G33-12	-110909.140	-5510.923					

直角座標法面積

169.8038425



## 面積計算書

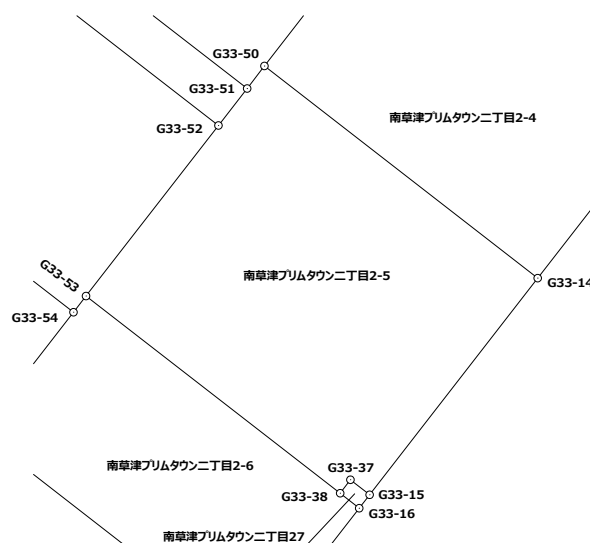
現場名: 南草津プリムタウン土地区画整理事業

地番No	地 番 名
711	南草津プリムタウン二丁目2-5

点番	点 名	X 座 標	Y 座 標	半径	半径回り	距 離	方 向 角	測 角
3167	G33-14	-110918.742	-5518.074			11.280	217-48-05	269-58-04
3164	G33-15	-110927.655	-5524.988			1.002	308-04-14	270-16-09
3166	G33-37	-110927.037	-5525.777			0.696	217-17-52	89-13-38
3165	G33-38	-110927.591	-5526.199			13.234	307-48-40	270-30-48
3176	G33-53	-110919.478	-5536.654			8.883	37-49-14	270-00-34
3308	G33-52	-110912.461	-5531.207			1.926	37-49-41	180-00-27
3175	G33-51	-110910.940	-5530.026			1.169	37-27-29	179-37-48
3169	G33-50	-110910.012	-5529.315			14.233	127-50-01	270-22-32
3167	G33-14	-110918.742	-5518.074					

直角座標法面積

169.6856785



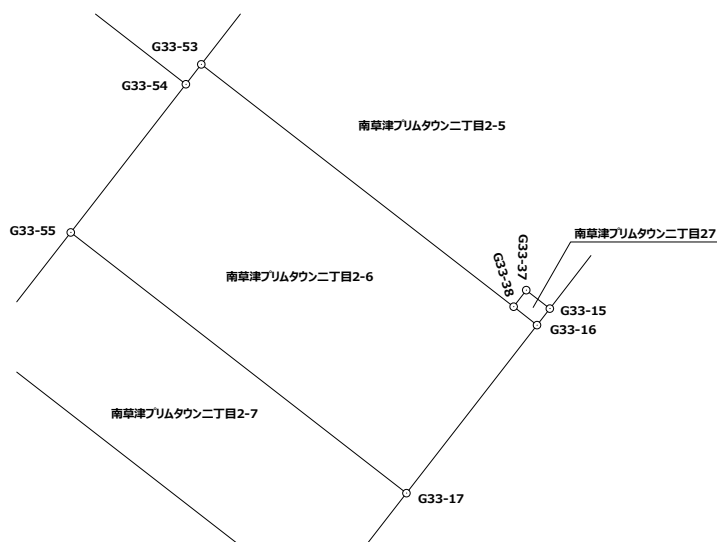
# 面積計算書

現場名：南草津プリムタウン土地区画整理事業

地番No	地 番 名
712	南草津プリムタウン二丁目2-6

点番	点 名	X 座 標	Y 座 標	半径	半径回り	距 離	方 向 角	測 角
3163	G33-16	-110928.208	-5525.417			7.124	217-50-18	269-33-53
3162	G33-17	-110933.834	-5529.787			14.229	307-50-25	270-00-07
3307	G33-55	-110925.105	-5541.024			6.282	37-50-32	270-00-07
3114	G33-54	-110920.144	-5537.170			0.843	37-46-03	179-55-31
3176	G33-53	-110919.478	-5536.654			13.234	127-48-40	270-02-37
3165	G33-38	-110927.591	-5526.199			0.996	128-16-25	180-27-45
3163	G33-16	-110928.208	-5525.417					

直 角 座 標 法 面 積
101.4226360



## 面積計算書

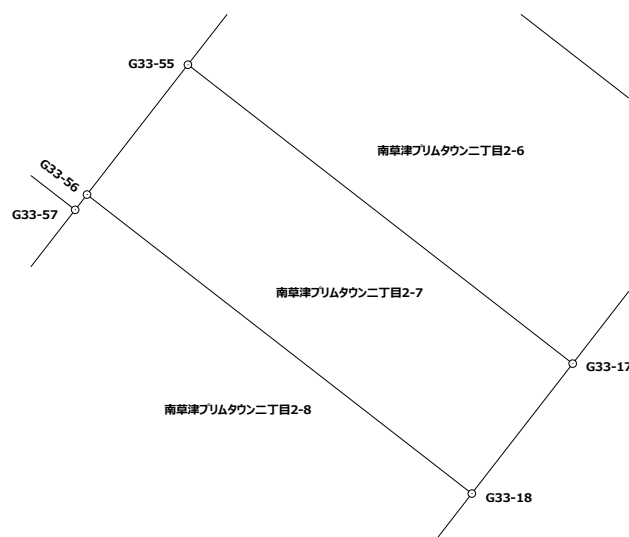
現場名: 南草津プリムタウン土地区画整理事業

地番No	地 番 名
713	南草津プリムタウン二丁目2-7

点番	点 名	X 座 標	Y 座 標	半径	半径回り	距 離	方 向 角	測 角
3162	G33-17	-110933.834	-5529.787			4.804	217-48-44	269-58-19
3161	G33-18	-110937.629	-5532.732			14.232	307-50-51	270-02-07
3290	G33-56	-110928.897	-5543.970			4.802	37-50-37	269-59-46
3307	G33-55	-110925.105	-5541.024			14.229	127-50-25	269-59-48
3162	G33-17	-110933.834	-5529.787					

直角座標法面積

68.3451440



## 面積計算書

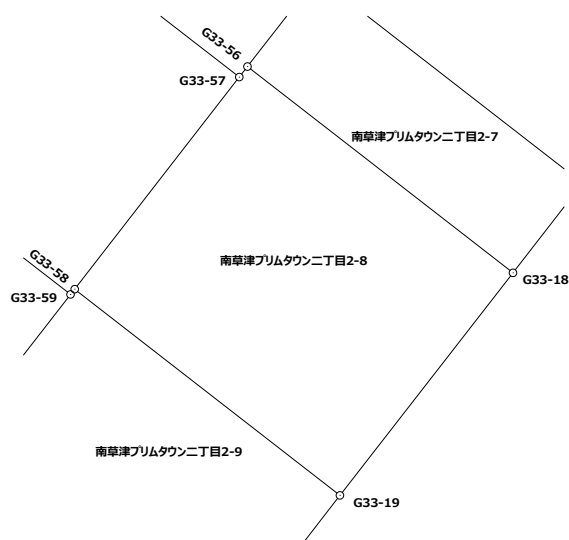
現場名: 南草津プリムタウン土地区画整理事業

地番No	地 番 名
714	南草津プリムタウン二丁目2-8

点番	点 名	X 座 標	Y 座 標	半径	半径回り	距 離	方 向 角	測 角
3161	G33-18	-110937.629	-5532.732			11.932	217-52-18	270-01-27
3160	G33-19	-110947.048	-5540.057			14.218	307-51-58	269-59-40
3177	G33-58	-110938.321	-5551.281			11.364	37-48-02	269-56-04
3170	G33-57	-110929.342	-5544.316			0.564	37-51-58	180-03-56
3290	G33-56	-110928.897	-5543.970			14.232	127-50-51	269-58-53
3161	G33-18	-110937.629	-5532.732					

直角座標法面積

169.6990020



## 面積計算書

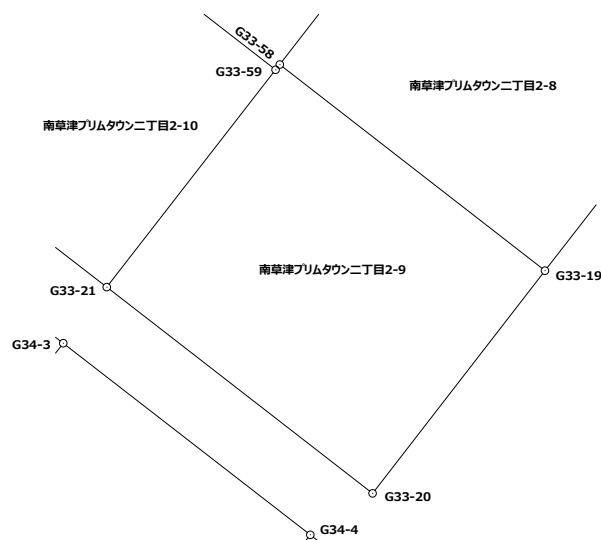
現場名：南草津プリムタウン土地区画整理事業

地番No	地 番 名
715	南草津プリムタウン二丁目2-9

点番	点 名	X 座 標	Y 座 標	半径	半径回り	距 離	方 向 角	測 角
3160	G33-19	-110947.048	-5540.057			11.922	217-44-44	269-52-46
1088	G33-20	-110956.475	-5547.355			14.241	307-49-04	270-04-20
3119	G33-21	-110947.743	-5558.605			11.649	37-50-16	270-01-12
3178	G33-59	-110938.543	-5551.459			0.285	38-43-22	180-53-06
3177	G33-58	-110938.321	-5551.281			14.218	127-51-58	269-08-36
3160	G33-19	-110947.048	-5540.057					

直角座標法面積

169.7500750



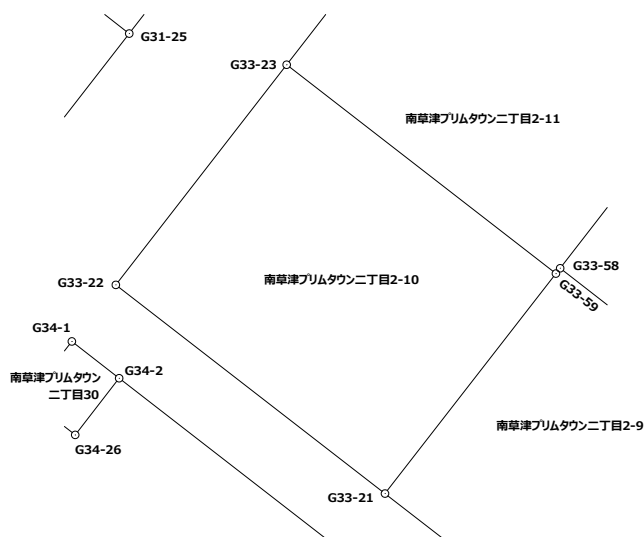
# 面積計算書

現場名: 南草津プリムタウン土地区画整理事業

地番No	地 番 名
716	南草津プリムタウン二丁目2-10

点番	点 名	X 座 標	Y 座 標	半 径	半 径 回 り	距 離	方 向 角	測 角
3119	G33-21	-110947.743	-5558.605			14.243	307-47-25	269-57-09
1084	G33-22	-110939.015	-5569.861			11.652	37-48-29	270-01-04
3115	G33-23	-110929.809	-5562.718			14.249	127-48-07	269-59-38
3178	G33-59	-110938.543	-5551.459			11.649	217-50-16	270-02-09
3119	G33-21	-110947.743	-5558.605					

直 角 座 標 法 面 積
165.9814020



## 面積計算書

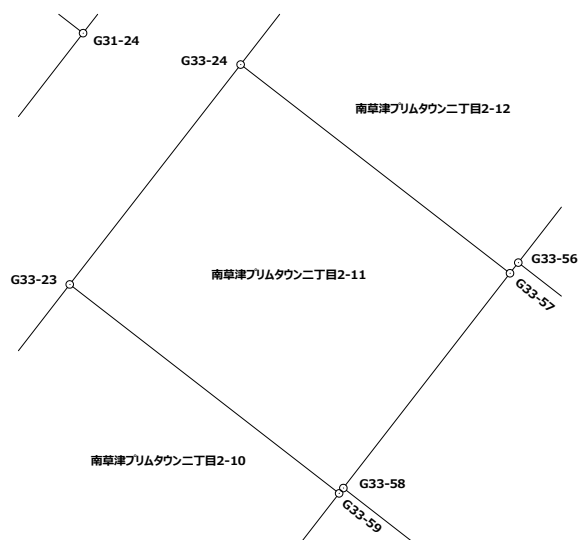
現場名：南草津プリムタウン土地区画整理事業

地番No	地 番 名
717	南草津プリムタウン二丁目2-11

点番	点 名	X 座 標	Y 座 標	半径	半径回り	距 離	方 向 角	測 角
3115	G33-23	-110929.809	-5562.718			11.641	37-51-01	270-02-54
3109	G33-24	-110920.617	-5555.575			14.244	127-46-24	269-55-23
3170	G33-57	-110929.342	-5544.316			11.364	217-48-02	270-01-38
3177	G33-58	-110938.321	-5551.281			0.285	218-43-22	180-55-20
3178	G33-59	-110938.543	-5551.459			14.249	307-48-07	269-04-45
3115	G33-23	-110929.809	-5562.718					

直角座標法面積

165.9242280





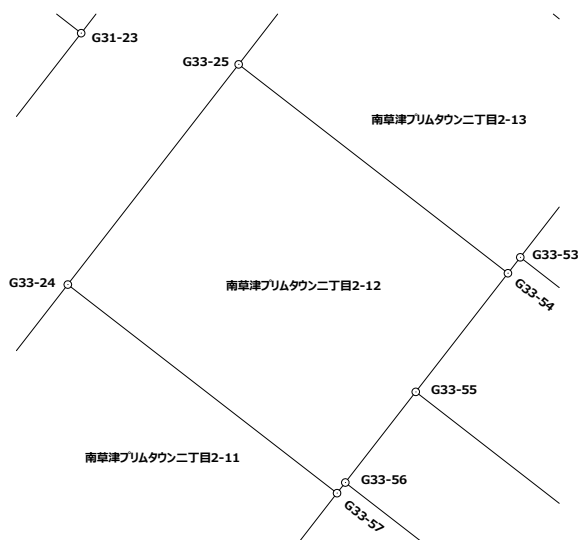
# 面積計算書

現場名：南草津プリムタウン土地区画整理事業

地番No	地 番 名
718	南草津プリムタウン二丁目2-12

点番	点 名	X 座 標	Y 座 標	半 径	半 径 回 り	距 離	方 向 角	測 角
3109	G33-24	-110920.617	-5555.575			11.656	37-48-00	270-01-36
3110	G33-25	-110911.407	-5548.431			14.253	127-48-24	270-00-24
3114	G33-54	-110920.144	-5537.170			6.282	217-50-32	270-02-08
3307	G33-55	-110925.105	-5541.024			4.802	217-50-37	180-00-05
3290	G33-56	-110928.897	-5543.970			0.564	217-51-58	180-01-21
3170	G33-57	-110929.342	-5544.316			14.244	307-46-24	269-54-26
3109	G33-24	-110920.617	-5555.575					

直 角 座 標 法 面 積
166.0216730



## 面積計算書

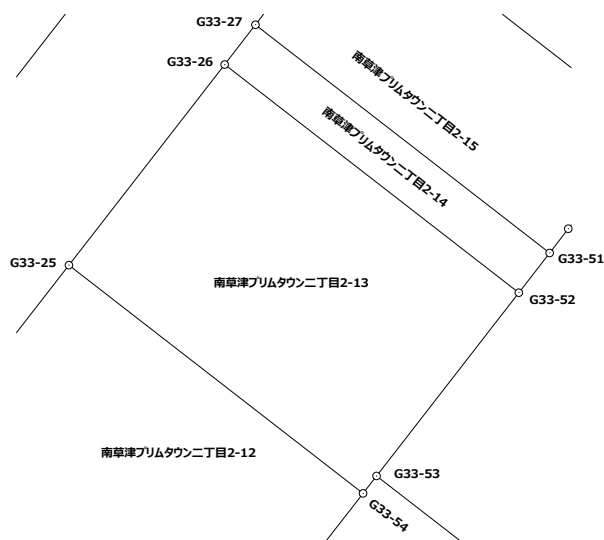
現場名: 南草津プリムタウン土地区画整理事業

地番No	地 番 名
719	南草津プリムタウン二丁目2-13

点番	点 名	X 座 標	Y 座 標	半径	半径回り	距 離	方 向 角	測 角
3110	G33-25	-110911.407	-5548.431			9.723	37-49-07	270-00-43
3111	G33-26	-110903.726	-5542.469			14.252	127-47-52	269-58-45
3308	G33-52	-110912.461	-5531.207			8.883	217-49-14	270-01-22
3176	G33-53	-110919.478	-5536.654			0.843	217-46-03	179-56-49
3114	G33-54	-110920.144	-5537.170			14.253	307-48-24	270-02-21
3110	G33-25	-110911.407	-5548.431					

直角座標法面積

138.5957780



## 面積計算書

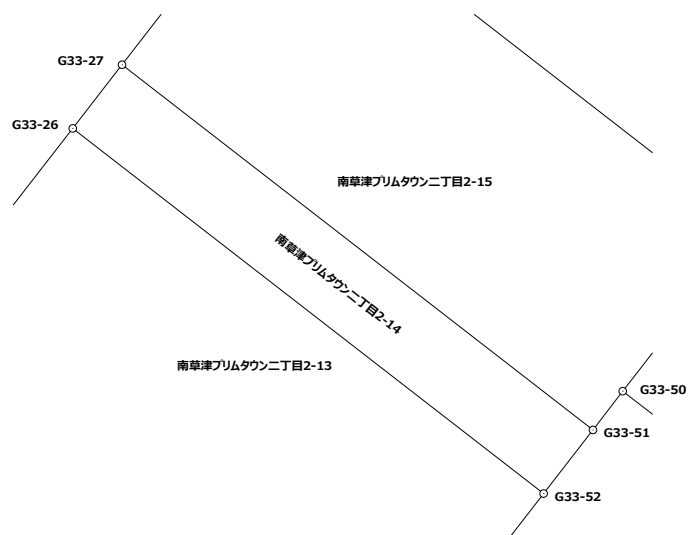
現場名: 南草津プリムタウン土地区画整理事業

地番No	地 番 名
720	南草津プリムタウン二丁目2-14

点番	点 名	X 座 標	Y 座 標	半径	半径回り	距 離	方 向 角	測 角
3111	G33-26	-110903.726	-5542.469			1.926	37-44-40	269-56-48
3112	G33-27	-110902.203	-5541.290			14.255	127-47-57	270-03-17
3175	G33-51	-110910.940	-5530.026			1.926	217-49-41	270-01-44
3308	G33-52	-110912.461	-5531.207			14.252	307-47-52	269-58-11
3111	G33-26	-110903.726	-5542.469					

直角座標法面積

27.4507660



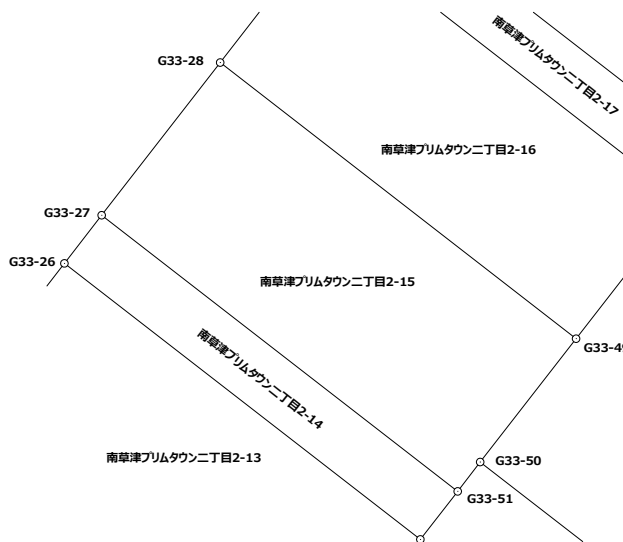
# 面積計算書

現場名：南草津プリムタウン土地区画整理事業

地番No	地 番 名
721	南草津プリムタウン二丁目2-15

点番	点 名	X 座 標	Y 座 標	半径	半径回り	距 離	方 向 角	測 角
3112	G33-27	-110902.203	-5541.290			6.116	37-48-24	270-00-27
3113	G33-28	-110897.371	-5537.541			14.253	127-48-44	270-00-20
3309	G33-49	-110906.109	-5526.281			4.944	217-51-35	270-02-51
3169	G33-50	-110910.012	-5529.315			1.169	217-27-29	179-35-54
3175	G33-51	-110910.940	-5530.026			14.255	307-47-57	270-20-28
3112	G33-27	-110902.203	-5541.290					

直 角 座 標 法 面 積
87.1315060



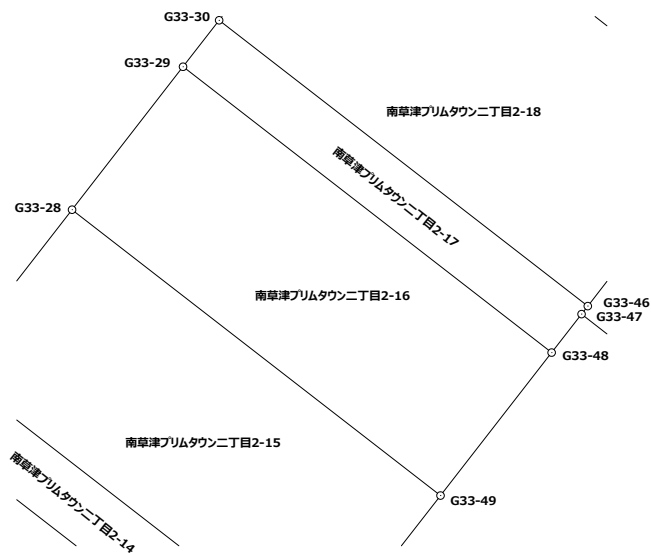
# 面積計算書

現場名: 南草津プリムタウン土地区画整理事業

地番No	地 番 名
722	南草津プリムタウン二丁目2-16

点番	点 名	X 座 標	Y 座 標	半径	半径回り	距 離	方 向 角	測 角
3113	G33-28	-110897.371	-5537.541			5.531	37-48-38	269-59-54
3098	G33-29	-110893.001	-5534.150			14.257	127-47-51	269-59-13
3174	G33-48	-110901.739	-5522.884			5.535	217-51-34	270-03-43
3309	G33-49	-110906.109	-5526.281			14.253	307-48-44	269-57-10
3113	G33-28	-110897.371	-5537.541					

直 角 座 標 法 面 積
78.8760820



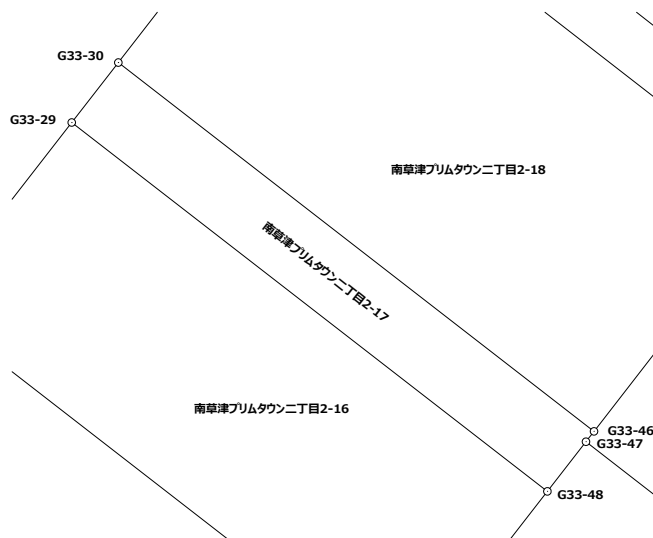
# 面積計算書

現場名：南草津プリムタウン土地区画整理事業

地番No	地 番 名
723	南草津プリムタウン二丁目2-17

点番	点 名	X 座 標	Y 座 標	半径	半径回り	距 離	方 向 角	測 角
3098	G33-29	-110893.001	-5534.150			1.798	37-50-19	270-02-28
3099	G33-30	-110891.581	-5533.047			14.258	127-47-30	269-57-11
3311	G33-46	-110900.318	-5521.780			0.310	217-47-38	270-00-08
3312	G33-47	-110900.563	-5521.970			1.489	217-51-17	180-03-39
3174	G33-48	-110901.739	-5522.884			14.257	307-47-51	269-56-34
3098	G33-29	-110893.001	-5534.150					

直 角 座 標 法 面 積
25.6461395



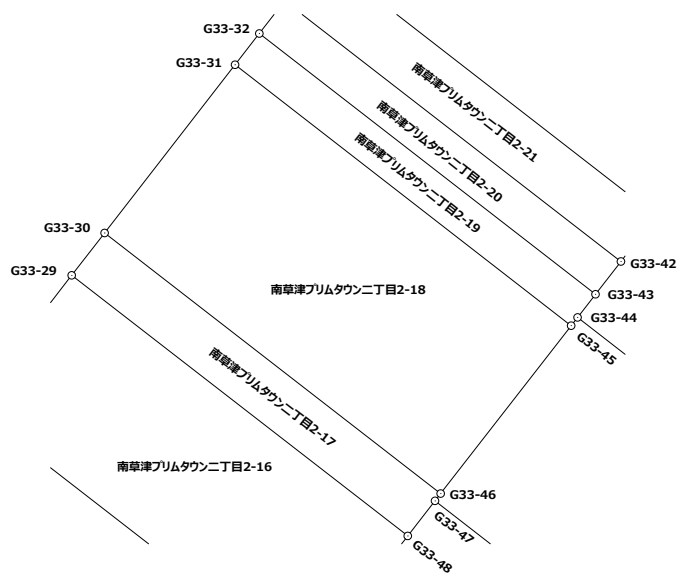
# 面積計算書

現場名：南草津プリムタウン土地区画整理事業

地番No	地 番 名
724	南草津プリムタウン二丁目2-18

点番	点 名	X 座 標	Y 座 標	半径	半径回り	距 離	方 向 角	測 角
3099	G33-30	-110891.581	-5533.047			7.138	37-47-00	269-59-30
3100	G33-31	-110885.940	-5528.674			14.266	127-49-39	270-02-39
3310	G33-45	-110894.689	-5517.406			7.129	217-50-56	270-01-17
3311	G33-46	-110900.318	-5521.780			14.258	307-47-30	269-56-34
3099	G33-30	-110891.581	-5533.047					

直 角 座 標 法 面 積
101.7298730



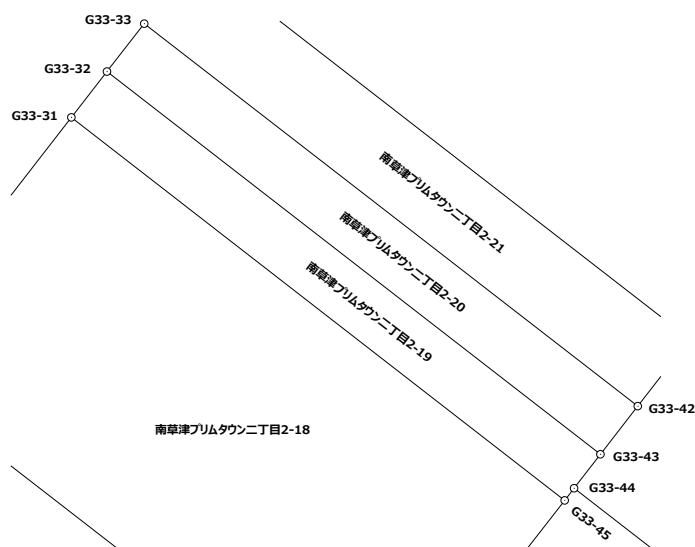
# 面積計算書

現場名：南草津プリムタウン土地区画整理事業

地番No	地 番 名
725	南草津プリムタウン二丁目2-19

点番	点 名	X 座 標	Y 座 標	半径	半径回り	距 離	方 向 角	測 角
3100	G33-31	-110885.940	-5528.674			1.326	37-51-49	270-02-10
3101	G33-32	-110884.893	-5527.860			14.264	127-48-12	269-56-23
3313	G33-43	-110893.636	-5516.590			0.982	217-45-26	269-57-14
3173	G33-44	-110894.412	-5517.191			0.351	217-49-04	180-03-38
3310	G33-45	-110894.689	-5517.406			14.266	307-49-39	270-00-35
3100	G33-31	-110885.940	-5528.674					

直 角 座 標 法 面 積
18.9606215





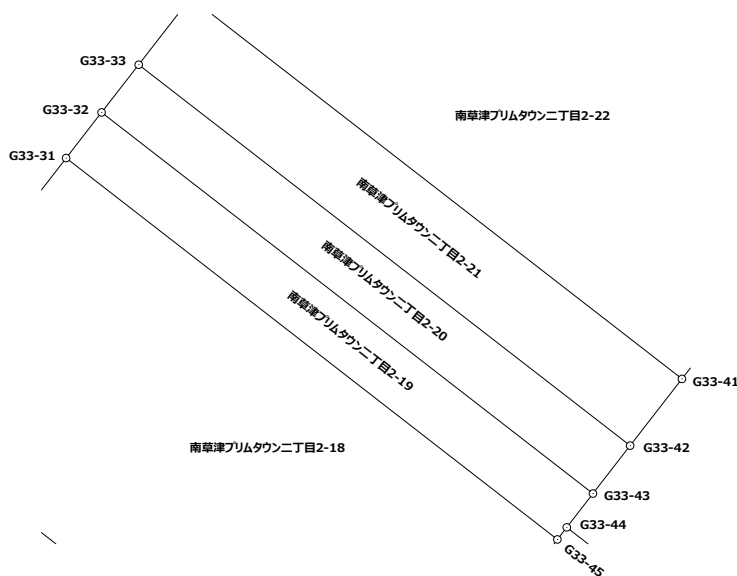
# 面積計算書

現場名: 南草津プリムタウン土地区画整理事業

地番No	地 番 名
726	南草津プリムタウン二丁目2-20

点番	点 名	X 座 標	Y 座 標	半径	半径回り	距 離	方 向 角	測 角
3101	G33-32	-110884.893	-5527.860			1.386	37-52-43	270-04-31
3102	G33-33	-110883.799	-5527.009			14.262	127-46-58	269-54-15
3172	G33-42	-110892.537	-5515.737			1.391	217-49-02	270-02-04
3313	G33-43	-110893.636	-5516.590			14.264	307-48-12	269-59-10
3101	G33-32	-110884.893	-5527.860					

直 角 座 標 法 面 積
19.8055575



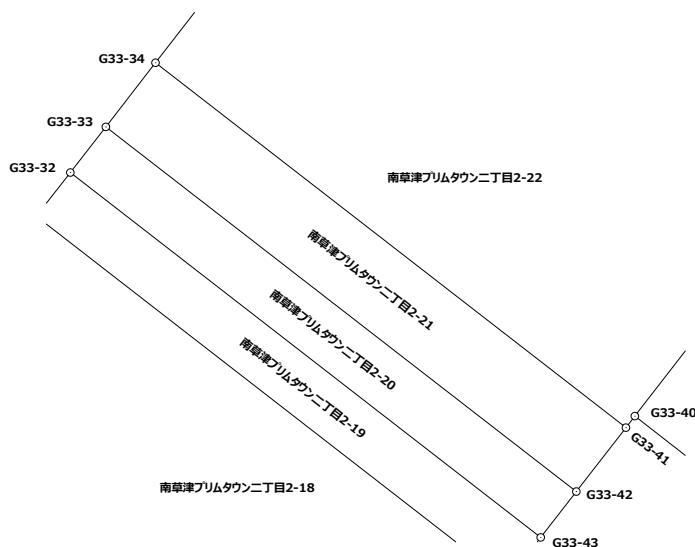
# 面積計算書

現場名: 南草津プリムタウン土地区画整理事業

地番No	地 番 名
727	南草津プリムタウン二丁目2-21

点番	点 名	X 座 標	Y 座 標	半径	半径回り	距 離	方 向 角	測 角
3102	G33-33	-110883.799	-5527.009			1.944	37-44-54	269-57-56
3103	G33-34	-110882.262	-5525.819			14.264	127-48-24	270-03-30
3315	G33-41	-110891.006	-5514.549			1.938	217-48-37	270-00-13
3172	G33-42	-110892.537	-5515.737			14.262	307-46-58	269-58-21
3102	G33-33	-110883.799	-5527.009					

直 角 座 標 法 面 積
27.6827630



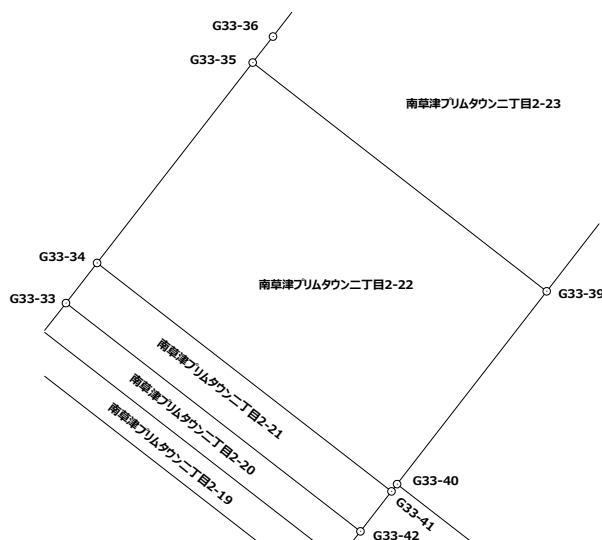
# 面積計算書

現場名：南草津プリムタウン土地区画整理事業

地番No	地 番 名
728	南草津プリムタウン二丁目2-22

点番	点 名	X 座 標	Y 座 標	半 径	半 径 回 り	距 離	方 向 角	測 角
3103	G33-34	-110882.262	-5525.819			9.712	37-49-53	270-01-29
3104	G33-35	-110874.591	-5519.862			14.258	127-53-32	270-03-39
3171	G33-39	-110883.348	-5508.610			9.341	217-47-55	269-54-23
3314	G33-40	-110890.729	-5514.335			0.350	217-41-18	179-53-23
3315	G33-41	-110891.006	-5514.549			14.264	307-48-24	270-07-06
3103	G33-34	-110882.262	-5525.819					

直 角 座 標 法 面 積
138.3547630



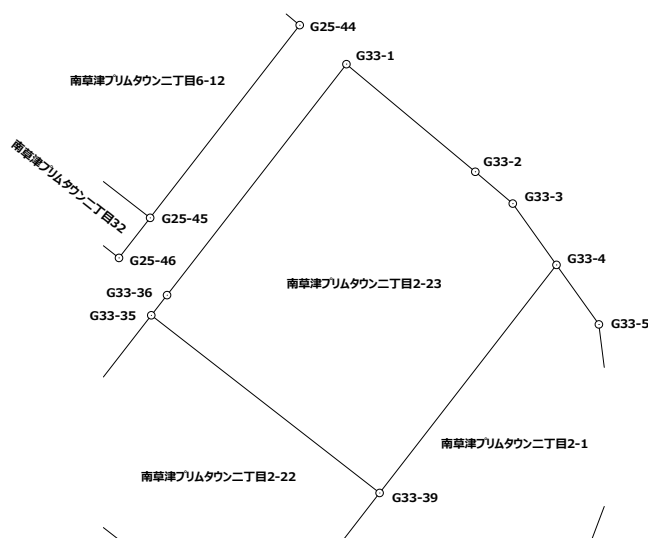
# 面積計算書

現場名：南草津プリムタウン土地区画整理事業

地番No	地 番 名
729	南草津プリムタウン二丁目2-23

点番	点 名	X 座 標	Y 座 標	半 径	半 径 回 り	距 離	方 向 角	測 角
1003	G33-1	-110862.214	-5510.246			8.274	129-52-16	272-02-29
1002	G33-2	-110867.518	-5503.896			2.421	130-19-36	180-27-20
1001	G33-3	-110869.085	-5502.050			3.712	144-31-43	194-12-07
3041	G33-4	-110872.108	-5499.896			14.222	217-47-07	253-15-24
3171	G33-39	-110883.348	-5508.610			14.258	307-53-32	270-06-25
3104	G33-35	-110874.591	-5519.862			1.262	38-00-52	270-07-20
3105	G33-36	-110873.597	-5519.085			14.412	37-49-47	179-48-55
1003	G33-1	-110862.214	-5510.246					

直 角 座 標 法 面 積
218.0503235



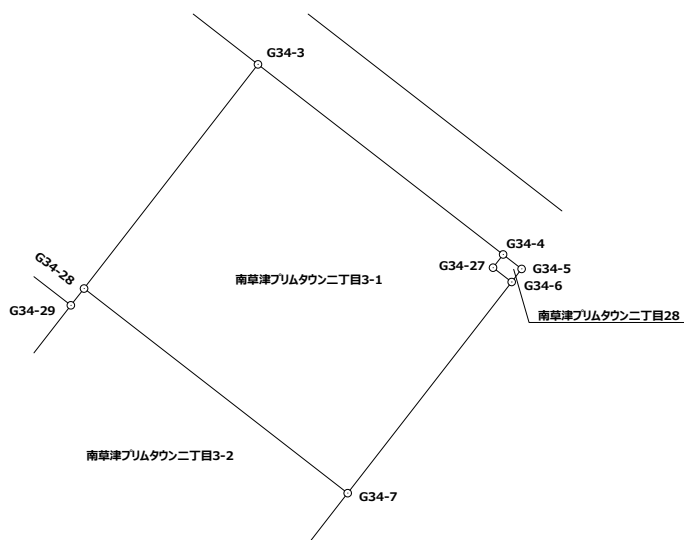
# 面積計算書

現場名: 南草津プリムタウン土地区画整理事業

地番No	地 番 名
730	南草津プリムタウン二丁目3-1

点番	点 名	X 座 標	Y 座 標	半径	半径回り	距 離	方 向 角	測 角
3118	G34-3	-110950.118	-5560.447			13.235	127-47-59	270-00-01
3159	G34-4	-110958.230	-5549.989			0.709	217-19-20	269-31-21
3149	G34-27	-110958.794	-5550.419			1.003	127-30-34	90-11-14
3158	G34-6	-110959.405	-5549.623			11.408	217-49-56	270-19-22
3157	G34-7	-110968.415	-5556.620			14.238	307-49-19	269-59-23
3127	G34-28	-110959.684	-5567.867			12.106	37-47-58	269-58-39
3118	G34-3	-110950.118	-5560.447					

直 角 座 標 法 面 積
171.7428425



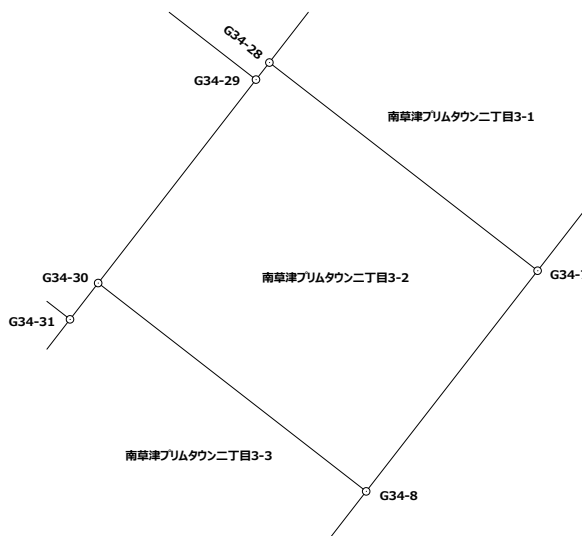
# 面積計算書

現場名：南草津プリムタウン土地区画整理事業

地番No	地 番 名
731	南草津プリムタウン二丁目3-2

点番	点 名	X 座 標	Y 座 標	半径	半径回り	距 離	方 向 角	測 角
3157	G34-7	-110968.415	-5556.620			11.718	217-50-06	270-00-47
3150	G34-8	-110977.670	-5563.808			14.237	307-51-21	270-01-15
3144	G34-30	-110968.933	-5575.049			10.799	37-48-02	269-56-41
3128	G34-29	-110960.400	-5568.430			0.911	38-10-42	180-22-40
3127	G34-28	-110959.684	-5567.867			14.238	127-49-19	269-38-37
3157	G34-7	-110968.415	-5556.620					

直 角 座 標 法 面 積
166.8157155



## 面積計算書

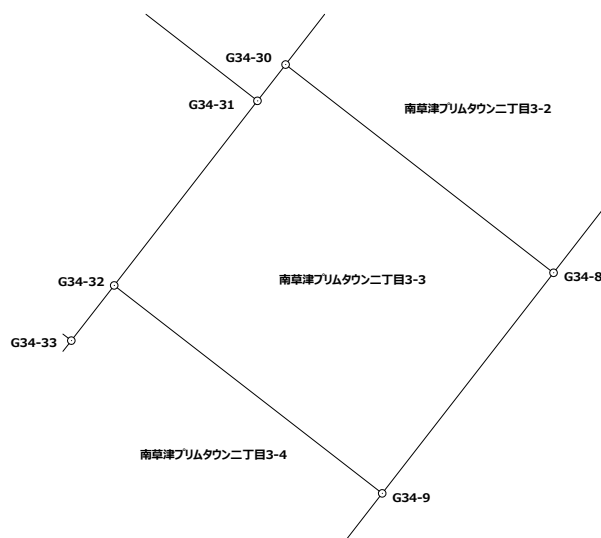
現場名: 南草津プリムタウン土地区画整理事業

地番No	地番名
732	南草津プリムタウン二丁目3-3

点番	点名	X座標	Y座標	半径	半径回り	距離	方向角	測角
3150	G34-8	-110977.670	-5563.808			11.718	217-50-06	269-58-45
3151	G34-9	-110986.925	-5570.996			14.231	307-48-35	269-58-29
3142	G34-32	-110978.201	-5582.239			9.803	37-48-23	269-59-48
3143	G34-31	-110970.456	-5576.230			1.927	37-47-30	179-59-07
3144	G34-30	-110968.933	-5575.049			14.237	127-51-21	270-03-51
3150	G34-8	-110977.670	-5563.808					

直角座標法面積

166.8789165



## 面積計算書

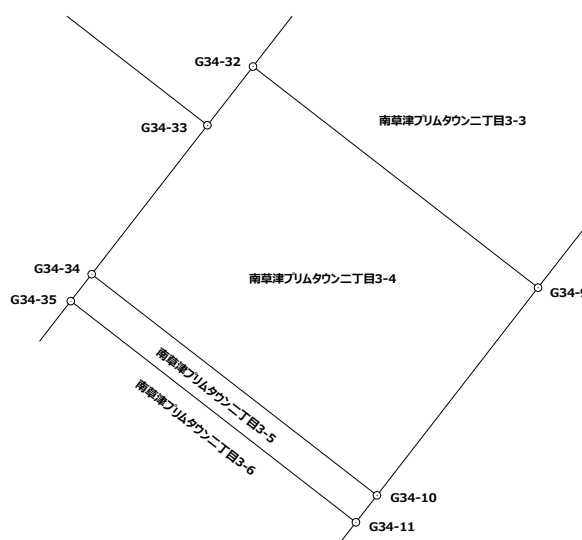
現場名: 南草津プリムタウン土地区画整理事業

地番No	地 番 名
733	南草津プリムタウン二丁目3-4

点番	点 名	X 座 標	Y 座 標	半径	半径回り	距 離	方 向 角	測 角
3151	G34-9	-110986.925	-5570.996			10.369	217-48-26	269-59-51
3152	G34-10	-110995.117	-5577.352			14.236	307-47-53	269-59-27
3287	G34-34	-110986.392	-5588.601			7.440	37-49-52	270-01-59
3141	G34-33	-110980.516	-5584.038			2.932	37-51-04	180-01-12
3142	G34-32	-110978.201	-5582.239			14.231	127-48-35	269-57-31
3151	G34-9	-110986.925	-5570.996					

直角座標法面積

147.6044940





## 面積計算書

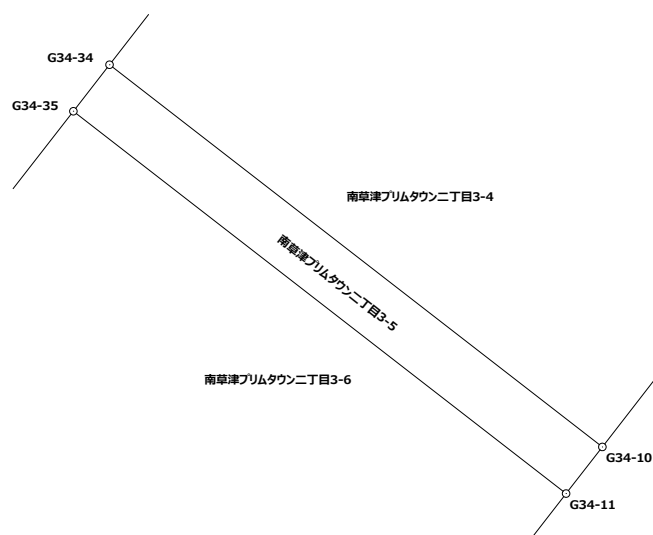
現場名: 南草津プリムタウン土地区画整理事業

地番No	地 番 名
734	南草津プリムタウン二丁目3-5

点番	点 名	X 座 標	Y 座 標	半径	半径回り	距 離	方 向 角	測 角
3152	G34-10	-110995.117	-5577.352			1.348	217-53-24	270-05-31
3153	G34-11	-110996.181	-5578.180			14.235	307-48-42	269-55-18
3140	G34-35	-110987.454	-5589.426			1.345	37-50-29	270-01-47
3287	G34-34	-110986.392	-5588.601			14.236	127-47-53	269-57-24
3152	G34-10	-110995.117	-5577.352					

直角座標法面積

19.1681315



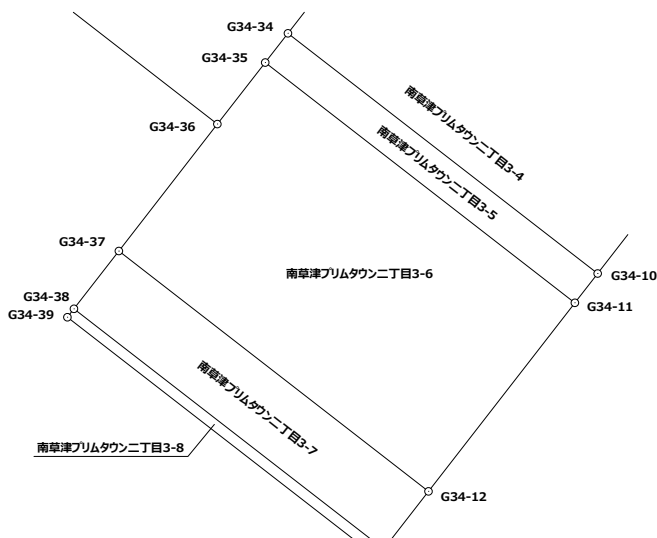
# 面積計算書

現場名：南草津プリムタウン土地区画整理事業

地番No	地 番 名
735	南草津プリムタウン二丁目3-6

点番	点 名	X 座 標	Y 座 標	半径	半径回り	距 離	方 向 角	測 角
3153	G34-11	-110996.181	-5578.180			8.671	217-48-49	270-00-07
3154	G34-12	-111003.031	-5583.496			14.237	307-49-28	270-00-39
3289	G34-37	-110994.300	-5594.742			5.836	37-48-10	269-58-42
3139	G34-36	-110989.689	-5591.165			2.832	37-53-08	180-04-58
3140	G34-35	-110987.454	-5589.426			14.235	127-48-42	269-55-34
3153	G34-11	-110996.181	-5578.180					

直 角 座 標 法 面 積
123.4279390



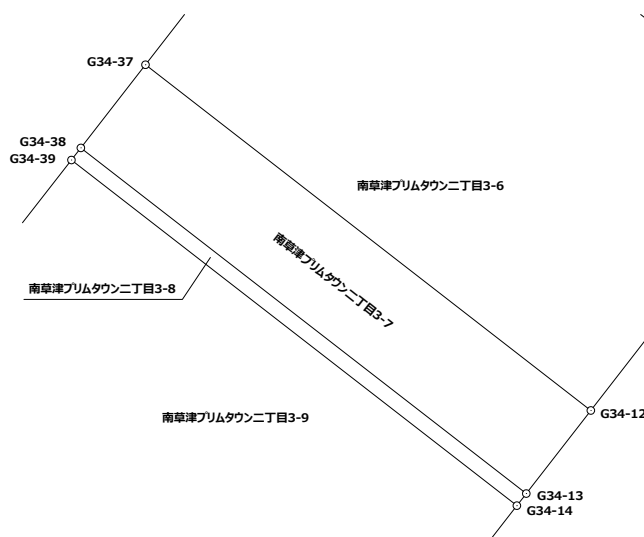
# 面積計算書

現場名: 南草津プリムタウン土地区画整理事業

地番No	地 番 名
736	南草津プリムタウン二丁目3-7

点番	点 名	X 座 標	Y 座 標	半径	半径回り	距 離	方 向 角	測 角
3154	G34-12	-111003.031	-5583.496			2.657	217-51-42	270-02-14
3155	G34-13	-111005.129	-5585.127			14.236	307-49-05	269-57-23
3288	G34-38	-110996.400	-5596.373			2.659	37-50-07	270-01-02
3289	G34-37	-110994.300	-5594.742			14.237	127-49-28	269-59-21
3154	G34-12	-111003.031	-5583.496					

直 角 座 標 法 面 積
37.8439840



## 面積計算書

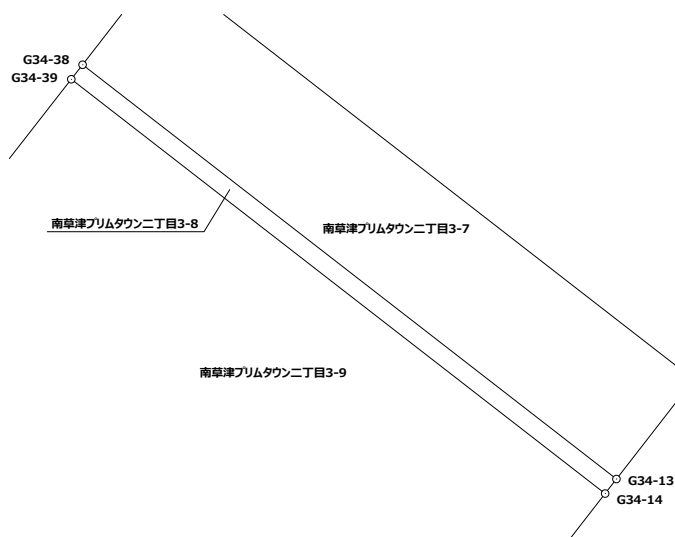
現場名: 南草津プリムタウン土地区画整理事業

地番No	地 番 名
737	南草津プリムタウン二丁目3-8

点番	点 名	X 座 標	Y 座 標	半径	半径回り	距 離	方 向 角	測 角
3155	G34-13	-111005.129	-5585.127			0.388	217-52-30	270-03-25
3156	G34-14	-111005.435	-5585.365			14.236	307-49-05	269-56-35
3130	G34-39	-110996.706	-5596.611			0.388	37-52-30	270-03-25
3288	G34-38	-110996.400	-5596.373			14.236	127-49-05	269-56-35
3155	G34-13	-111005.129	-5585.127					

直角座標法面積

5.5187780



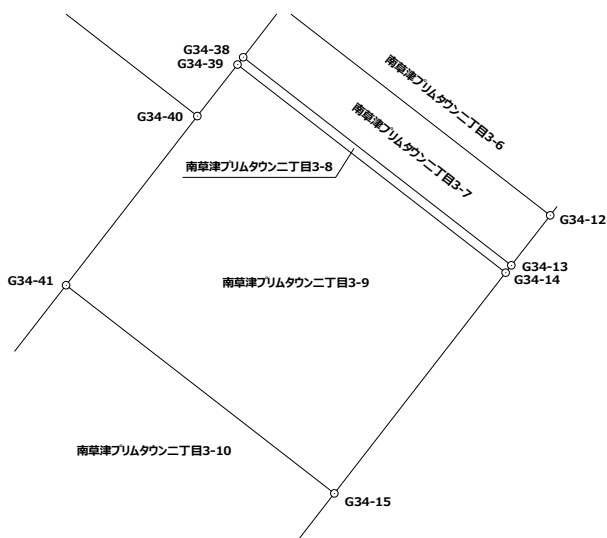
# 面積計算書

現場名：南草津プリムタウン土地区画整理事業

地番No	地 番 名
738	南草津プリムタウン二丁目3-9

点番	点 名	X 座 標	Y 座 標	半 径	半 径 回 り	距 離	方 向 角	測 角
3156	G34-14	-111005.435	-5585.365			11.720	217-48-41	269-59-36
3148	G34-15	-111014.694	-5592.550			14.242	307-48-55	270-00-14
1974	G34-41	-111005.962	-5603.801			8.980	37-48-28	269-59-33
3129	G34-40	-110998.867	-5598.296			2.740	37-56-41	180-08-13
3130	G34-39	-110996.706	-5596.611			14.236	127-49-05	269-52-24
3156	G34-14	-111005.435	-5585.365					

直 角 座 標 法 面 積
166.9128425



## 面積計算書

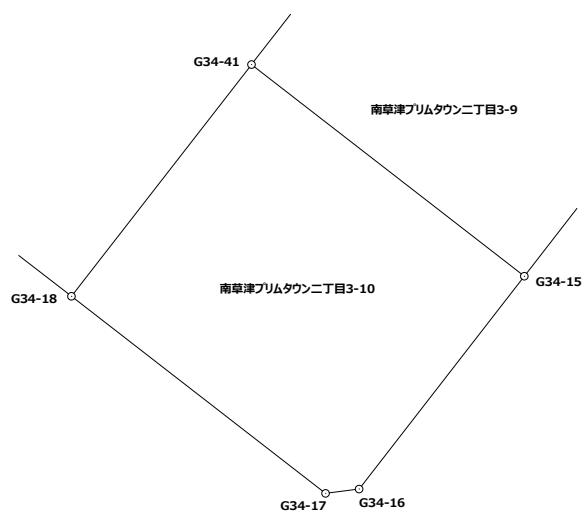
現場名: 南草津プリムタウン土地区画整理事業

地番No	地 番 名
739	南草津プリムタウン二丁目3-10

点番	点 名	X 座 標	Y 座 標	半径	半径回り	距 離	方 向 角	測 角
3148	G34-15	-111014.694	-5592.550			11.112	217-49-00	270-00-05
511	G34-16	-111023.472	-5599.363			1.395	262-40-17	224-51-17
512	G34-17	-111023.650	-5600.747			13.263	307-47-59	225-07-42
1975	G34-18	-111015.521	-5611.227			12.105	37-50-32	270-02-33
1974	G34-41	-111005.962	-5603.801			14.242	127-48-55	269-58-23
3148	G34-15	-111014.694	-5592.550					

直角座標法面積

171.9102360



## 面積計算書

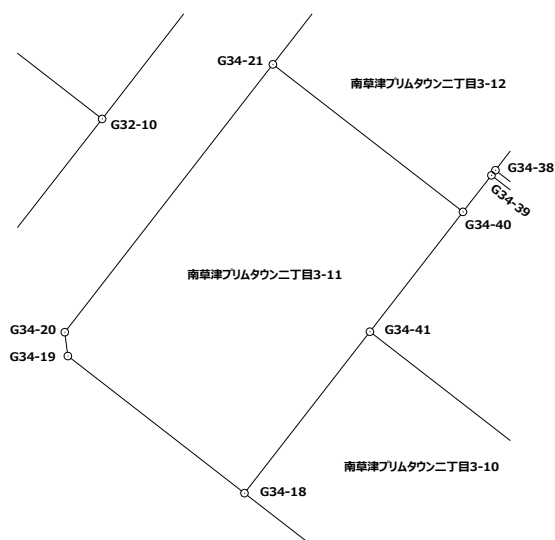
現場名: 南草津プリムタウン土地区画整理事業

地番No	地 番 名
740	南草津プリムタウン二丁目3-11

点番	点 名	X 座 標	Y 座 標	半径	半径回り	距 離	方 向 角	測 角
1975	G34-18	-111015.521	-5611.227			13.237	307-48-58	269-58-26
525	G34-19	-111007.405	-5621.684			1.423	352-44-07	224-55-09
526	G34-20	-111005.993	-5621.864			20.080	37-50-06	225-05-59
3136	G34-21	-110990.134	-5609.547			14.243	127-49-07	269-59-01
3129	G34-40	-110998.867	-5598.296			8.980	217-48-28	269-59-21
1974	G34-41	-111005.962	-5603.801			12.105	217-50-32	180-02-04
1975	G34-18	-111015.521	-5611.227					

直角座標法面積

299.8593575



## 面積計算書

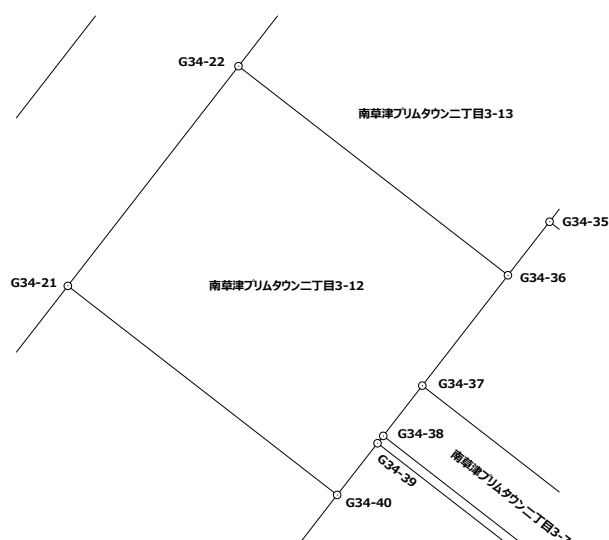
現場名: 南草津プリムタウン土地区画整理事業

地番No	地 番 名
741	南草津プリムタウン二丁目3-12

点番	点 名	X 座 標	Y 座 標	半 径	半 径 回 り	距 離	方 向 角	測 角
3136	G34-21	-110990.134	-5609.547			11.622	37-49-42	270-00-35
3137	G34-22	-110980.954	-5602.419			14.246	127-49-03	269-59-21
3139	G34-36	-110989.689	-5591.165			5.836	217-48-10	269-59-07
3289	G34-37	-110994.300	-5594.742			2.659	217-50-07	180-01-57
3288	G34-38	-110996.400	-5596.373			0.388	217-52-30	180-02-23
3130	G34-39	-110996.706	-5596.611			2.740	217-56-41	180-04-11
3129	G34-40	-110998.867	-5598.296			14.243	307-49-07	269-52-26
3136	G34-21	-110990.134	-5609.547					

直角座標法面積

165.5893755





## 面積計算書

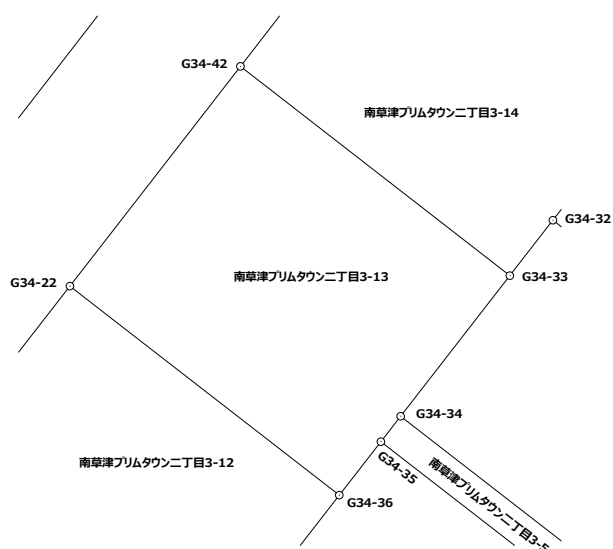
現場名: 南草津プリムタウン土地区画整理事業

地番No	地 番 名
742	南草津プリムタウン二丁目3-13

点番	点 名	X 座 標	Y 座 標	半径	半径回り	距 離	方 向 角	測 角
3137	G34-22	-110980.954	-5602.419			11.624	37-48-41	269-59-38
3138	G34-42	-110971.771	-5595.293			14.253	127-50-48	270-02-07
3141	G34-33	-110980.516	-5584.038			7.440	217-49-52	269-59-04
3287	G34-34	-110986.392	-5588.601			1.345	217-50-29	180-00-37
3140	G34-35	-110987.454	-5589.426			2.832	217-53-08	180-02-39
3139	G34-36	-110989.689	-5591.165			14.246	307-49-03	269-55-55
3137	G34-22	-110980.954	-5602.419					

直角座標法面積

165.5918090



## 面積計算書

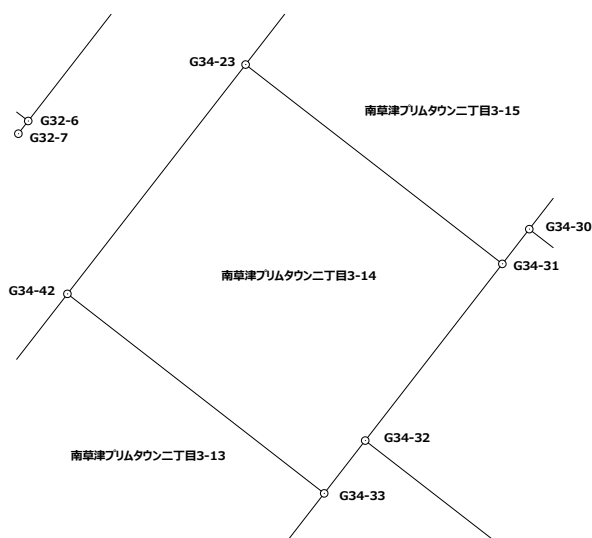
現場名: 南草津プリムタウン土地区画整理事業

地番No	地 番 名
743	南草津プリムタウン二丁目3-14

点番	点 名	X 座 標	Y 座 標	半径	半径回り	距 離	方 向 角	測 角
3138	G34-42	-110971.771	-5595.293			12.730	37-50-22	269-59-34
3122	G34-23	-110961.718	-5587.484			14.248	127-49-37	269-59-15
3143	G34-31	-110970.456	-5576.230			9.803	217-48-23	269-58-46
3142	G34-32	-110978.201	-5582.239			2.932	217-51-04	180-02-41
3141	G34-33	-110980.516	-5584.038			14.253	307-50-48	269-59-44
3138	G34-42	-110971.771	-5595.293					

直角座標法面積

181.4500920



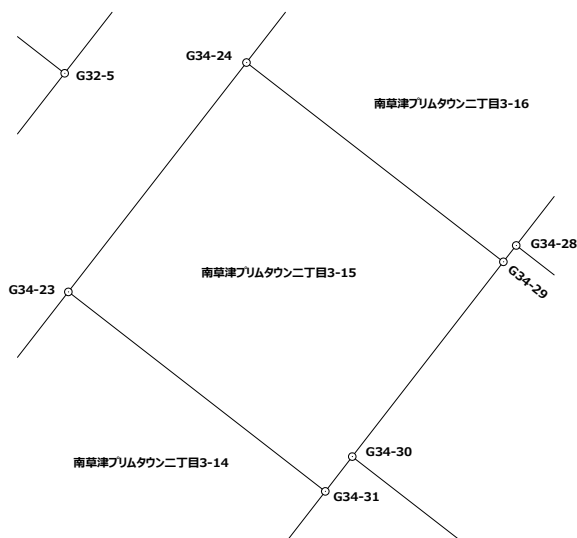
# 面積計算書

現場名: 南草津プリムタウン土地区画整理事業

地番No	地 番 名
744	南草津プリムタウン二丁目3-15

点番	点 名	X 座 標	Y 座 標	半径	半径回り	距 離	方 向 角	測 角
3122	G34-23	-110961.718	-5587.484			12.721	37-49-52	270-00-15
3121	G34-24	-110951.671	-5579.682			14.241	127-48-12	269-58-20
3128	G34-29	-110960.400	-5568.430			10.799	217-48-02	269-59-50
3144	G34-30	-110968.933	-5575.049			1.927	217-47-30	179-59-28
3143	G34-31	-110970.456	-5576.230			14.248	307-49-37	270-02-07
3122	G34-23	-110961.718	-5587.484					

直 角 座 標 法 面 積
181.2379310



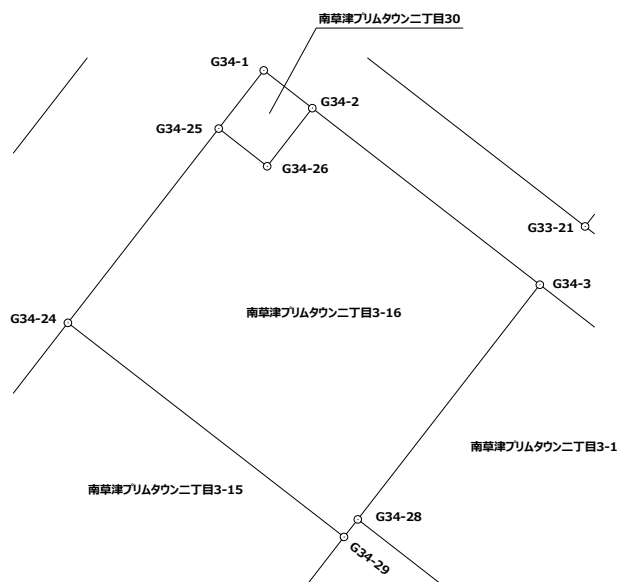
# 面積計算書

現場名：南草津プリムタウン土地区画整理事業

地番No	地 番 名
745	南草津プリムタウン二丁目3-16

点番	点 名	X 座 標	Y 座 標	半 径	半 径 回 り	距 離	方 向 角	測 角
3117	G34-2	-110942.920	-5569.722			11.740	127-48-50	270-01-10
3118	G34-3	-110950.118	-5560.447			12.106	217-47-58	269-59-08
3127	G34-28	-110959.684	-5567.867			0.911	218-10-42	180-22-44
3128	G34-29	-110960.400	-5568.430			14.241	307-48-12	269-37-30
3121	G34-24	-110951.671	-5579.682			10.025	37-49-28	270-01-16
3120	G34-25	-110943.752	-5573.534			2.502	127-55-23	270-05-55
3126	G34-26	-110945.290	-5571.560			2.999	37-47-40	89-52-17
3117	G34-2	-110942.920	-5569.722					

直 角 座 標 法 面 積
177.9370410



## 面積計算書

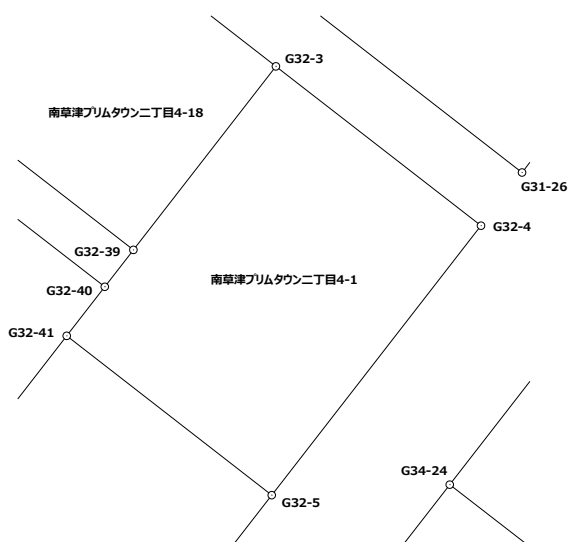
現場名: 南草津プリムタウン土地区画整理事業

地番No	地 番 名
746	南草津プリムタウン二丁目4-1

点番	点 名	X 座 標	Y 座 標	半 径	半 径 回 り	距 離	方 向 角	測 角
3124	G32-3	-110932.956	-5587.459			11.619	127-50-50	270-01-18
1086	G32-4	-110940.085	-5578.284			15.264	217-49-40	269-58-50
3123	G32-5	-110952.141	-5587.645			11.616	307-51-34	270-01-54
3212	G32-41	-110945.012	-5596.816			2.777	37-48-09	269-56-35
3285	G32-40	-110942.818	-5595.114			2.089	37-47-10	179-59-01
3211	G32-39	-110941.167	-5593.834			10.395	37-49-32	180-02-22
3124	G32-3	-110932.956	-5587.459					

直角座標法面積

177.3224945



## 面積計算書

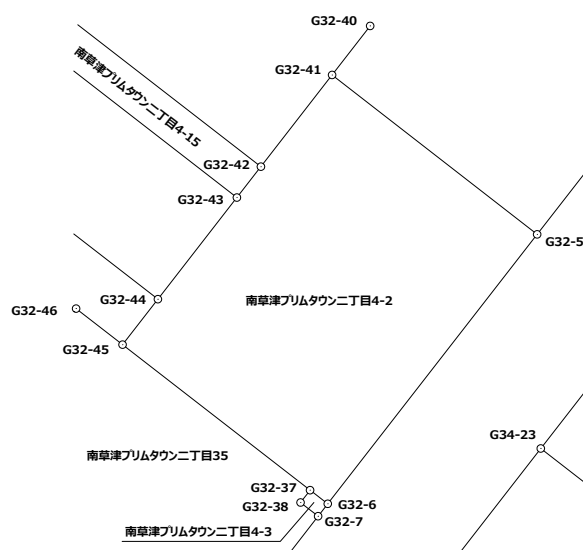
現場名: 南草津プリムタウン土地区画整理事業

地番No	地 番 名
747	南草津プリムタウン二丁目4-2

点番	点 名	X 座 標	Y 座 標	半 径	半 径 回 り	距 離	方 向 角	測 角
3123	G32-5	-110952.141	-5587.645			15.262	217-51-05	269-59-31
3131	G32-6	-110964.192	-5597.010			0.998	307-32-51	269-41-46
3145	G32-37	-110963.584	-5597.801			10.615	307-49-31	180-16-40
3146	G32-45	-110957.074	-5606.186			2.575	37-51-13	270-01-42
3283	G32-44	-110955.041	-5604.606			5.758	37-50-49	179-59-36
3284	G32-43	-110950.494	-5601.073			1.749	37-52-20	180-01-31
3213	G32-42	-110949.113	-5599.999			5.191	37-49-01	179-56-41
3212	G32-41	-110945.012	-5596.816			11.616	127-51-34	270-02-33
3123	G32-5	-110952.141	-5587.645					

直角座標法面積

177.3409400



## 面積計算書

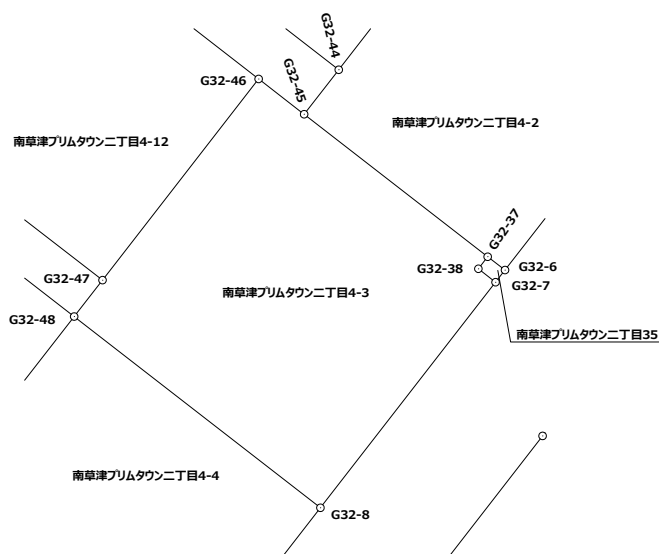
現場名: 南草津プリムタウン土地区画整理事業

地番No	地 番 名
748	南草津プリムタウン二丁目4-3

点番	点 名	X 座 標	Y 座 標	半 径	半 径 回 り	距 離	方 向 角	測 角
3132	G32-7	-110964.749	-5597.442			13.046	217-49-23	269-47-30
3134	G32-8	-110975.054	-5605.442			14.243	307-50-10	270-00-47
3209	G32-48	-110966.317	-5616.691			2.109	37-53-30	270-03-20
3210	G32-47	-110964.653	-5615.396			11.634	37-48-38	179-55-08
3147	G32-46	-110955.462	-5608.264			2.630	127-48-09	269-59-31
3146	G32-45	-110957.074	-5606.186			10.615	127-49-31	180-01-22
3145	G32-37	-110963.584	-5597.801			0.696	217-42-33	269-53-02
3133	G32-38	-110964.135	-5598.227			0.997	128-01-53	90-19-20
3132	G32-7	-110964.749	-5597.442					

直角座標法面積

195.0536325



## 面積計算書

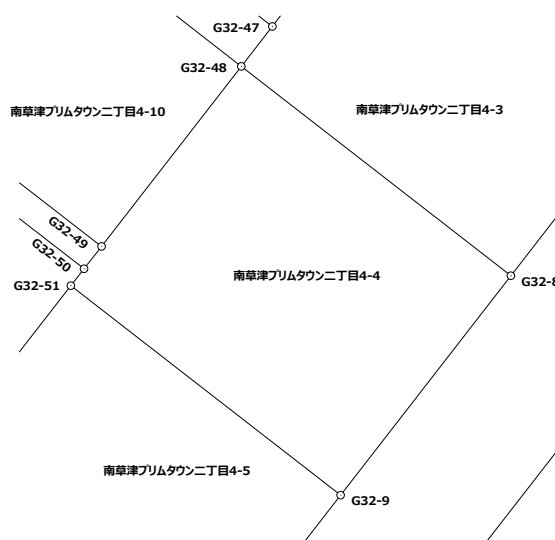
現場名: 南草津プリムタウン土地区画整理事業

地番No	地 番 名
749	南草津プリムタウン二丁目4-4

点番	点 名	X 座 標	Y 座 標	半 径	半 径 回 り	距 離	方 向 角	測 角
3134	G32-8	-110975.054	-5605.442			11.591	217-48-19	269-58-09
3135	G32-9	-110984.212	-5612.547			14.253	307-50-08	270-01-49
3207	G32-51	-110975.469	-5623.804			0.895	38-03-37	270-13-29
3286	G32-50	-110974.764	-5623.252			1.185	38-00-38	179-57-01
3208	G32-49	-110973.830	-5622.522			9.510	37-48-57	179-48-19
3209	G32-48	-110966.317	-5616.691			14.243	127-50-10	270-01-13
3134	G32-8	-110975.054	-5605.442					

直角座標法面積

165.1160875





## 面積計算書

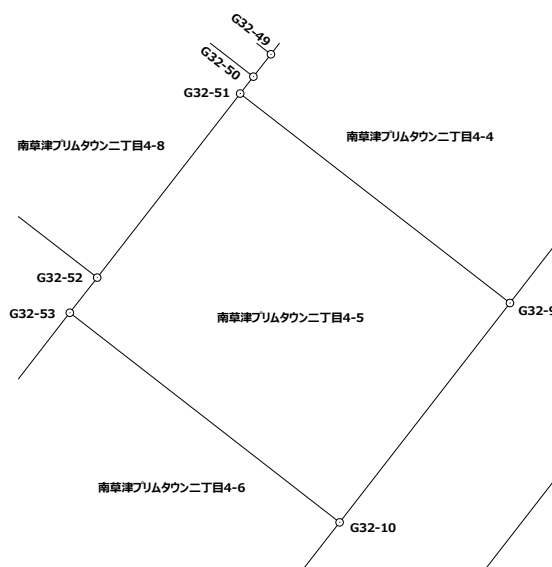
現場名: 南草津プリムタウン土地区画整理事業

地番No	地 番 名
750	南草津プリムタウン二丁目4-5

点番	点 名	X 座 標	Y 座 標	半径	半径回り	距 離	方 向 角	測 角
3135	G32-9	-110984.212	-5612.547			11.590	217-49-44	269-59-36
1973	G32-10	-110993.366	-5619.655			14.257	307-50-56	270-01-12
1972	G32-53	-110984.618	-5630.913			1.861	37-54-17	270-03-21
1977	G32-52	-110983.150	-5629.770			9.726	37-50-14	179-55-57
3207	G32-51	-110975.469	-5623.804			14.253	127-50-08	269-59-54
3135	G32-9	-110984.212	-5612.547					

直角座標法面積

165.1797505



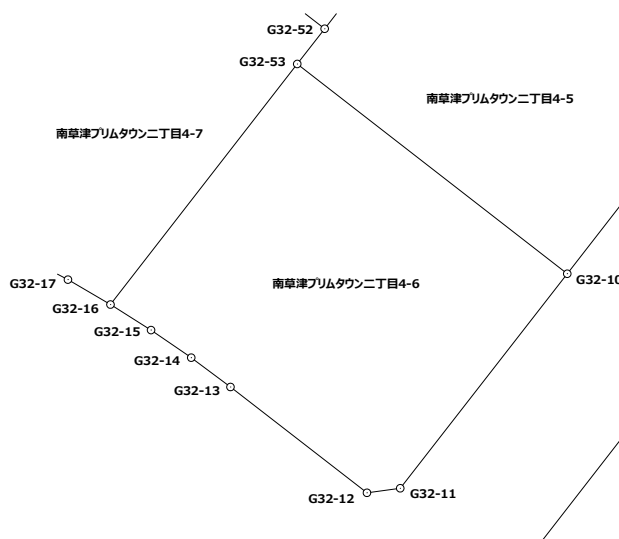
# 面積計算書

現場名：南草津プリムタウン土地区画整理事業

地番No	地 番 名
751	南草津プリムタウン二丁目4-6

点番	点 名	X 座 標	Y 座 標	半径	半径回り	距 離	方 向 角	測 角
1973	G32-10	-110993.366	-5619.655			11.338	217-53-45	270-02-49
527	G32-11	-111002.313	-5626.619			1.401	262-17-11	224-23-26
528	G32-12	-111002.501	-5628.007			7.201	307-47-06	225-29-55
529	G32-13	-110998.089	-5633.698			2.042	306-45-28	178-58-22
530	G32-14	-110996.867	-5635.334			2.033	304-28-46	177-43-18
531	G32-15	-110995.716	-5637.010			1.998	302-12-11	177-43-25
1971	G32-16	-110994.651	-5638.701			12.701	37-49-12	275-37-01
1972	G32-53	-110984.618	-5630.913			14.257	127-50-56	270-01-44
1973	G32-10	-110993.366	-5619.655					

直 角 座 標 法 面 積
176.1424775



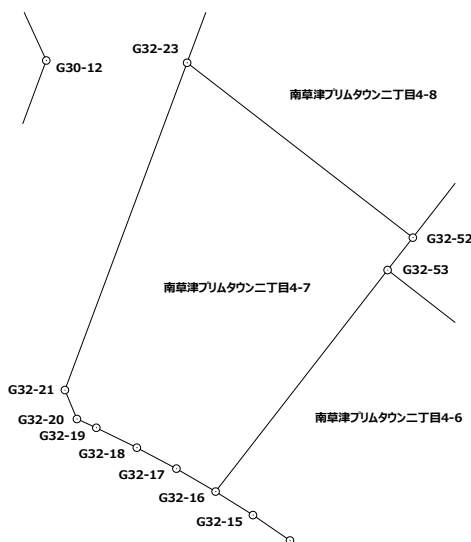
# 面積計算書

現場名：南草津プリムタウン土地区画整理事業

地番No	地 番 名
752	南草津プリムタウン二丁目4-7

点番	点 名	X 座 標	Y 座 標	半 径	半 径 回 り	距 離	方 向 角	測 角
1971	G32-16	-110994.651	-5638.701			2.056	300-21-24	262-32-12
534	G32-17	-110993.612	-5640.475			2.030	297-52-41	177-31-17
535	G32-18	-110992.663	-5642.269			2.045	296-12-06	178-19-25
536	G32-19	-110991.760	-5644.104			0.962	294-14-48	178-02-42
537	G32-20	-110991.365	-5644.981			1.422	337-27-28	223-12-40
538	G32-21	-110990.052	-5645.526			15.821	20-28-14	223-00-46
3201	G32-23	-110975.230	-5639.993			12.932	127-45-57	287-17-43
1977	G32-52	-110983.150	-5629.770			1.861	217-54-17	270-08-20
1972	G32-53	-110984.618	-5630.913			12.701	217-49-12	179-54-55
1971	G32-16	-110994.651	-5638.701					

直 角 座 標 法 面 積
160.1633785



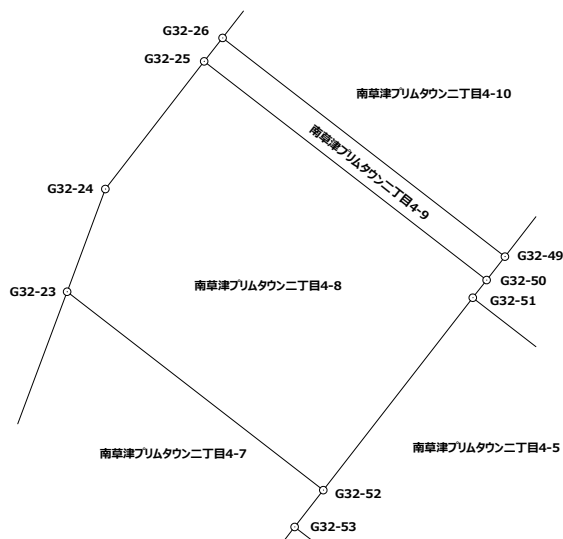
# 面積計算書

現場名: 南草津プリムタウン土地区画整理事業

地番No	地 番 名
753	南草津プリムタウン二丁目4-8

点番	点 名	X 座 標	Y 座 標	半径	半径回り	距 離	方 向 角	測 角
3201	G32-23	-110975.230	-5639.993			4.374	20-25-11	252-39-14
1097	G32-24	-110971.131	-5638.467			6.443	37-43-51	197-18-40
3202	G32-25	-110966.035	-5634.524			14.257	127-45-15	270-01-24
3286	G32-50	-110974.764	-5623.252			0.895	218-03-37	270-18-22
3207	G32-51	-110975.469	-5623.804			9.726	217-50-14	179-46-37
1977	G32-52	-110983.150	-5629.770			12.932	307-45-57	269-55-43
3201	G32-23	-110975.230	-5639.993					

直 角 座 標 法 面 積
148.5447790



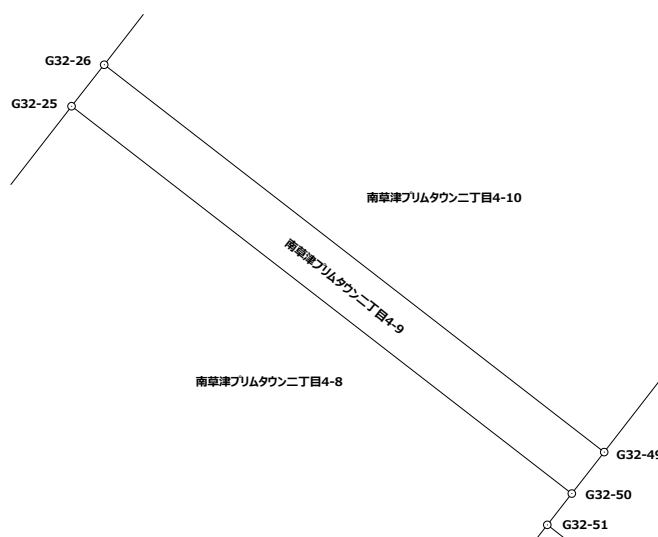
# 面積計算書

現場名: 南草津プリムタウン土地区画整理事業

地番No	地 番 名
754	南草津プリムタウン二丁目4-9

点番	点 名	X 座 標	Y 座 標	半径	半径回り	距 離	方 向 角	測 角
3202	G32-25	-110966.035	-5634.524			1.190	38-12-31	270-27-16
3203	G32-26	-110965.100	-5633.788			14.253	127-46-19	269-33-48
3208	G32-49	-110973.830	-5622.522			1.185	218-00-38	270-14-19
3286	G32-50	-110974.764	-5623.252			14.257	307-45-15	269-44-37
3202	G32-25	-110966.035	-5634.524					

直 角 座 標 法 面 積
16.9296040



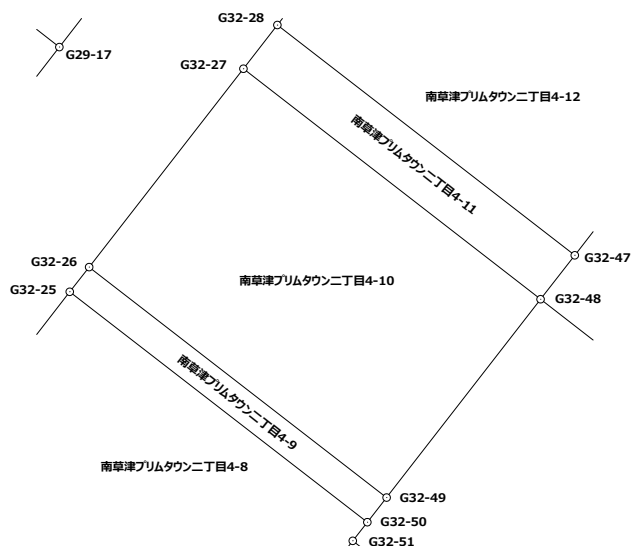
# 面積計算書

現場名: 南草津プリムタウン土地区画整理事業

地番No	地 番 名
755	南草津プリムタウン二丁目4-10

点番	点 名	X 座 標	Y 座 標	半径	半径回り	距 離	方 向 角	測 角
3203	G32-26	-110965.100	-5633.788			9.518	37-51-52	270-05-33
3204	G32-27	-110957.586	-5627.946			14.244	127-48-08	269-56-16
3209	G32-48	-110966.317	-5616.691			9.510	217-48-57	270-00-49
3208	G32-49	-110973.830	-5622.522			14.253	307-46-19	269-57-22
3203	G32-26	-110965.100	-5633.788					

直 角 座 標 法 面 積
135.5613300



## 面積計算書

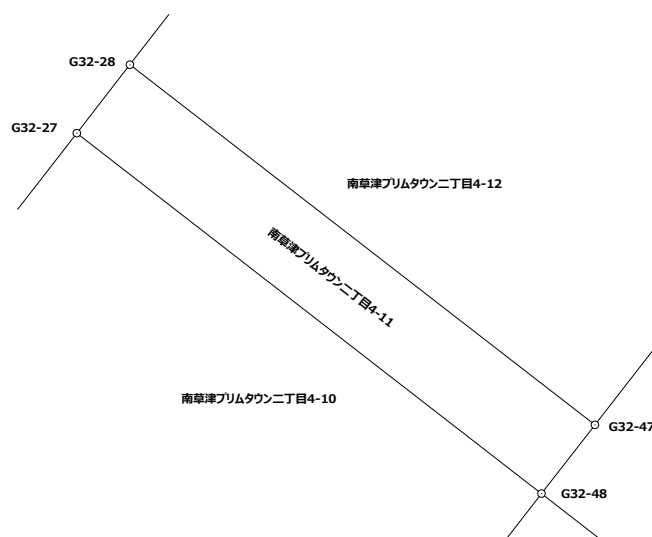
現場名: 南草津プリムタウン土地区画整理事業

地番No	地 番 名
756	南草津プリムタウン二丁目4-11

点番	点 名	X 座 標	Y 座 標	半径	半径回り	距 離	方 向 角	測 角
3204	G32-27	-110957.586	-5627.946			2.097	37-48-54	270-00-46
3205	G32-28	-110955.929	-5626.660			14.247	127-45-28	269-56-34
3210	G32-47	-110964.653	-5615.396			2.109	217-53-30	270-08-02
3209	G32-48	-110966.317	-5616.691			14.244	307-48-08	269-54-38
3204	G32-27	-110957.586	-5627.946					

直角座標法面積

29.9592385



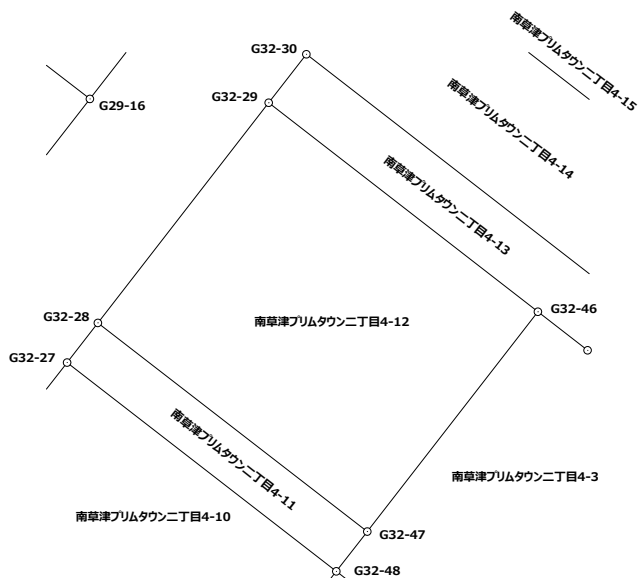
# 面積計算書

現場名：南草津プリムタウン土地区画整理事業

地番No	地 番 名
757	南草津プリムタウン二丁目4-12

点番	点 名	X 座 標	Y 座 標	半 径	半 径 回 り	距 離	方 向 角	測 角
3205	G32-28	-110955.929	-5626.660			11.652	37-48-15	270-02-47
3206	G32-29	-110946.723	-5619.518			14.249	127-49-49	270-01-34
3147	G32-46	-110955.462	-5608.264			11.634	217-48-38	269-58-49
3210	G32-47	-110964.653	-5615.396			14.247	307-45-28	269-56-50
3205	G32-28	-110955.929	-5626.660					

<b>直 角 座 標 法 面 積</b>
165.8826270





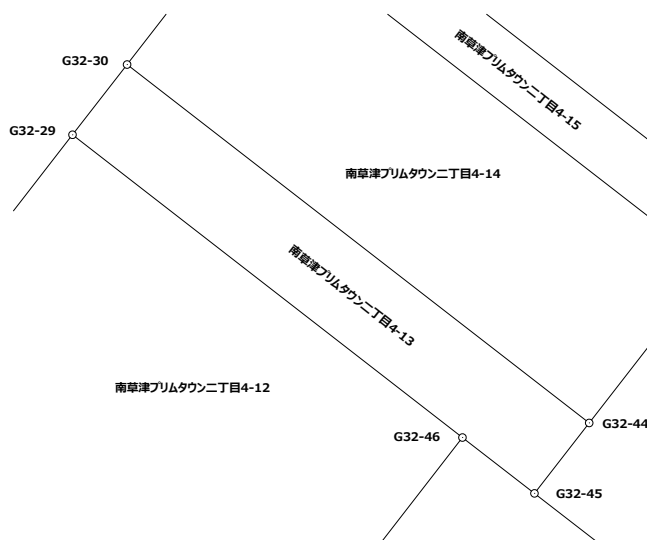
# 面積計算書

現場名：南草津プリムタウン土地区画整理事業

地番No	地 番 名
758	南草津プリムタウン二丁目4-13

点番	点 名	X 座 標	Y 座 標	半径	半径回り	距 離	方 向 角	測 角
3206	G32-29	-110946.723	-5619.518			2.567	37-50-51	270-01-02
3192	G32-30	-110944.696	-5617.943			16.879	127-47-58	269-57-07
3283	G32-44	-110955.041	-5604.606			2.575	217-51-13	270-03-15
3146	G32-45	-110957.074	-5606.186			2.630	307-48-09	269-56-56
3147	G32-46	-110955.462	-5608.264			14.249	307-49-49	180-01-40
3206	G32-29	-110946.723	-5619.518					

直 角 座 標 法 面 積
43.4021020



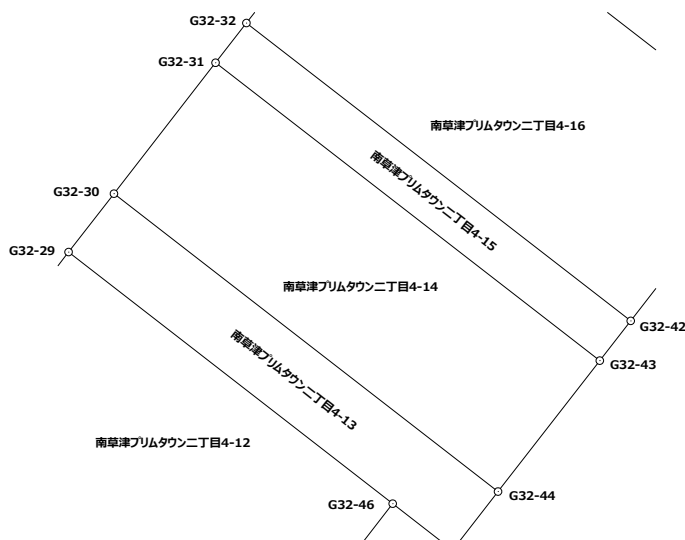
# 面積計算書

現場名：南草津プリムタウン土地区画整理事業

地番No	地 番 名
759	南草津プリムタウン二丁目4-14

点番	点 名	X 座 標	Y 座 標	半径	半径回り	距 離	方 向 角	測 角
3192	G32-30	-110944.696	-5617.943			5.755	37-48-28	270-00-30
3193	G32-31	-110940.149	-5614.415			16.883	127-47-20	269-58-52
3284	G32-43	-110950.494	-5601.073			5.758	217-50-49	270-03-29
3283	G32-44	-110955.041	-5604.606			16.879	307-47-58	269-57-09
3192	G32-30	-110944.696	-5617.943					

直 角 座 標 法 面 積
97.1777290



## 面積計算書

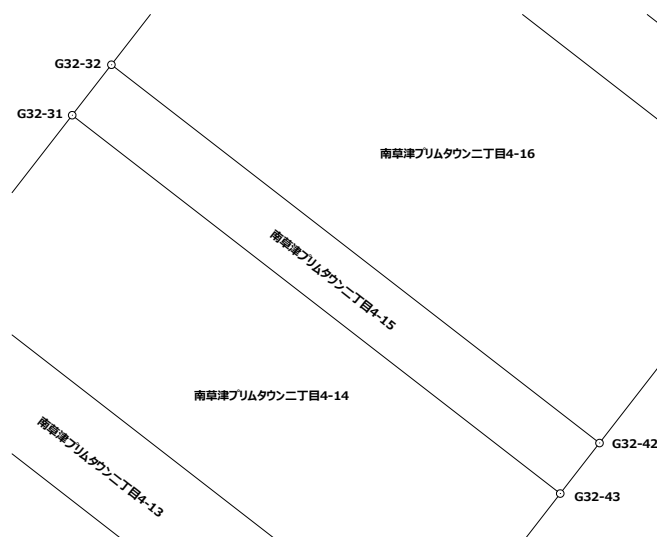
現場名: 南草津プリムタウン土地区画整理事業

地番No	地 番 名
760	南草津プリムタウン二丁目4-15

点番	点 名	X 座 標	Y 座 標	半径	半径回り	距 離	方 向 角	測 角
3193	G32-31	-110940.149	-5614.415			1.747	37-50-26	270-03-06
3194	G32-32	-110938.769	-5613.343			16.884	127-46-56	269-56-30
3213	G32-42	-110949.113	-5599.999			1.749	217-52-20	270-05-24
3284	G32-43	-110950.494	-5601.073			16.883	307-47-20	269-55-00
3193	G32-31	-110940.149	-5614.415					

直角座標法面積

29.5196600



## 面積計算書

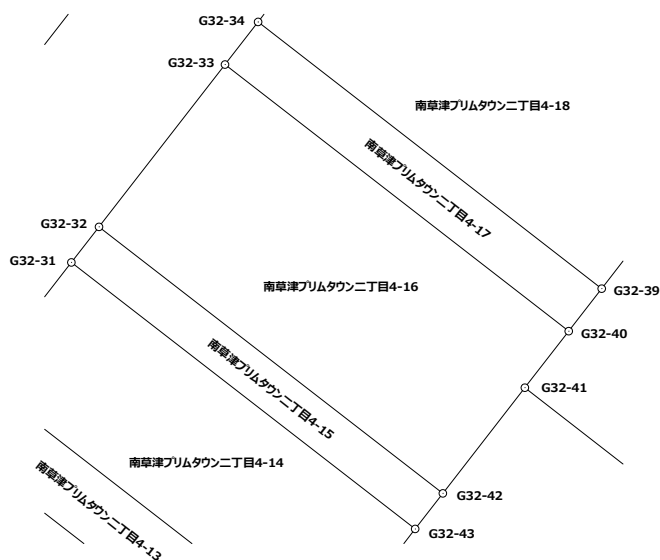
現場名: 南草津プリムタウン土地区画整理事業

地番No	地 番 名
761	南草津プリムタウン二丁目4-16

点番	点 名	X 座 標	Y 座 標	半径	半径回り	距 離	方 向 角	測 角
3194	G32-32	-110938.769	-5613.343			7.975	37-49-06	270-02-10
3195	G32-33	-110932.469	-5608.453			16.883	127-48-21	269-59-15
3285	G32-40	-110942.818	-5595.114			2.777	217-48-09	269-59-48
3212	G32-41	-110945.012	-5596.816			5.191	217-49-01	180-00-52
3213	G32-42	-110949.113	-5599.999			16.884	307-46-56	269-57-55
3194	G32-32	-110938.769	-5613.343					

直角座標法面積

134.5884150



## 面積計算書

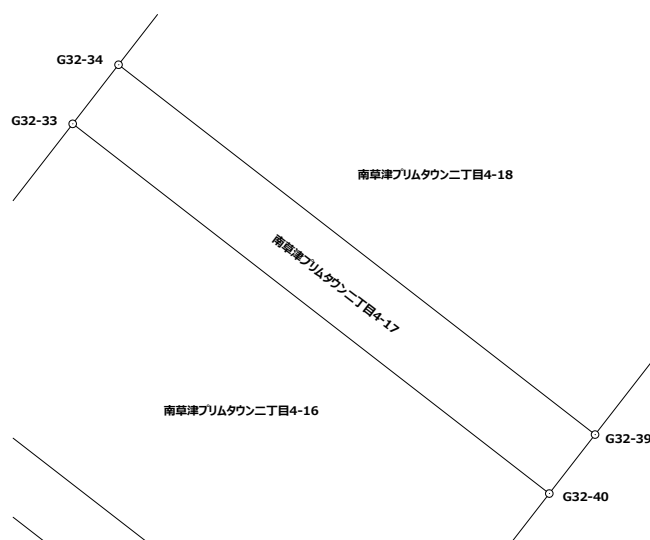
現場名: 南草津プリムタウン土地区画整理事業

地番No	地 番 名
762	南草津プリムタウン二丁目4-17

点番	点 名	X 座 標	Y 座 標	半径	半径回り	距 離	方 向 角	測 角
3195	G32-33	-110932.469	-5608.453			2.093	37-48-02	269-59-41
3196	G32-34	-110930.815	-5607.170			16.882	127-49-13	270-01-11
3211	G32-39	-110941.167	-5593.834			2.089	217-47-10	269-57-57
3285	G32-40	-110942.818	-5595.114			16.883	307-48-21	270-01-11
3195	G32-33	-110932.469	-5608.453					

直角座標法面積

35.3043845



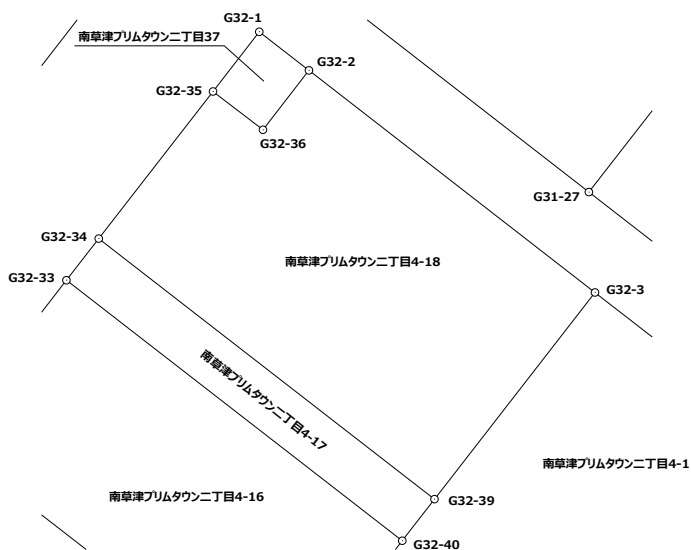
# 面積計算書

現場名：南草津プリムタウン土地区画整理事業

地番No	地 番 名
763	南草津プリムタウン二丁目4-18

点番	点 名	X 座 標	Y 座 標	半径	半径回り	距 離	方 向 角	測 角
3198	G32-2	-110924.132	-5598.820			14.385	127-50-10	270-06-51
3124	G32-3	-110932.956	-5587.459			10.395	217-49-32	269-59-22
3211	G32-39	-110941.167	-5593.834			16.882	307-49-13	269-59-41
3196	G32-34	-110930.815	-5607.170			7.400	37-50-11	270-00-58
3197	G32-35	-110924.971	-5602.631			2.501	127-30-41	269-40-30
3214	G32-36	-110926.494	-5600.647			2.986	37-43-19	90-12-38
3198	G32-2	-110924.132	-5598.820					

直 角 座 標 法 面 積
168.0481965



## 面積計算書

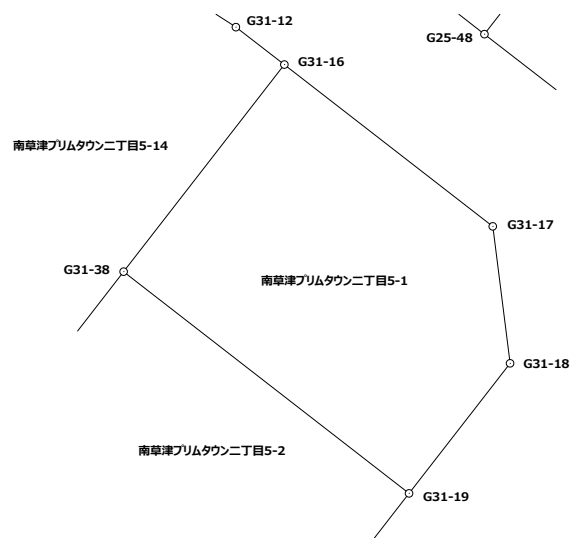
現場名: 南草津プリムタウン土地区画整理事業

地番No	地 番 名
764	南草津プリムタウン二丁目5-1

点番	点 名	X 座 標	Y 座 標	半径	半径回り	距 離	方 向 角	測 角
3089	G31-16	-110865.589	-5539.203			10.803	127-49-59	270-01-40
1081	G31-17	-110872.215	-5530.671			5.653	172-47-40	224-57-41
1082	G31-18	-110877.823	-5529.962			6.742	217-50-32	225-02-52
3093	G31-19	-110883.147	-5534.098			14.796	307-50-45	270-00-13
3090	G31-38	-110874.069	-5545.782			10.733	37-48-19	269-57-34
3089	G31-16	-110865.589	-5539.203					

直角座標法面積

150.8765060



## 面積計算書

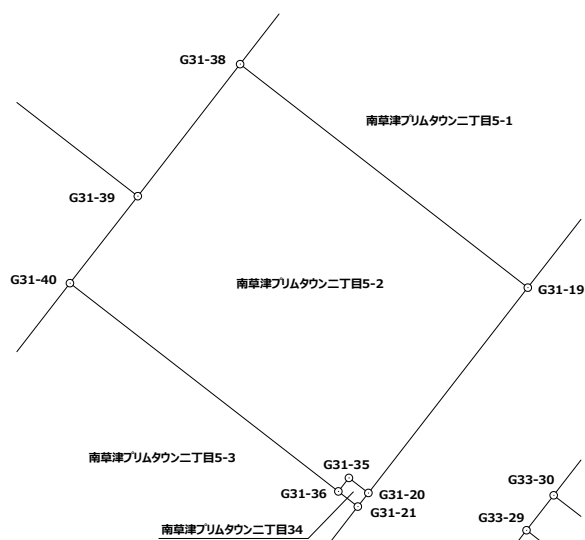
現場名: 南草津プリムタウン土地区画整理事業

地番No	地 番 名
765	南草津プリムタウン二丁目5-2

点番	点 名	X 座 標	Y 座 標	半 径	半 径 回 り	距 離	方 向 角	測 角
3093	G31-19	-110883.147	-5534.098			10.558	217-49-15	269-58-30
3094	G31-20	-110891.487	-5540.572			1.000	307-41-02	269-51-47
3096	G31-35	-110890.876	-5541.363			0.696	218-03-20	90-22-18
3097	G31-36	-110891.424	-5541.792			13.798	307-48-39	269-45-19
3268	G31-40	-110882.965	-5552.693			4.482	37-56-56	270-08-17
3091	G31-39	-110879.431	-5549.937			6.783	37-46-19	179-49-23
3090	G31-38	-110874.069	-5545.782			14.796	127-50-45	270-04-26
3093	G31-19	-110883.147	-5534.098					

直角座標法面積

165.8916090





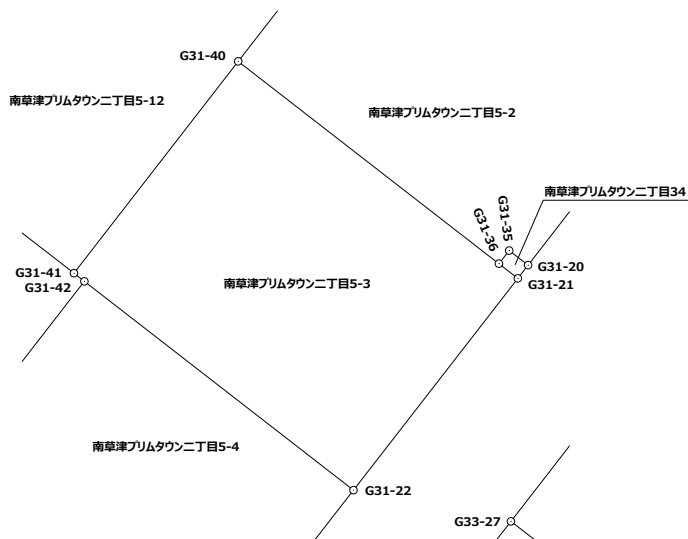
# 面積計算書

現場名: 南草津プリムタウン土地区画整理事業

地番No	地 番 名
766	南草津プリムタウン二丁目5-3

点番	点 名	X 座 標	Y 座 標	半 径	半 径 回 り	距 離	方 向 角	測 角
3095	G31-21	-110892.040	-5541.002			11.210	217-48-12	269-51-29
3106	G31-22	-110900.897	-5547.873			14.242	307-48-55	270-00-43
3266	G31-42	-110892.165	-5559.124			0.554	307-57-56	180-09-01
3265	G31-41	-110891.824	-5559.561			11.209	37-47-06	269-49-10
3268	G31-40	-110882.965	-5552.693			13.798	127-48-39	270-01-33
3097	G31-36	-110891.424	-5541.792			1.002	127-56-43	180-08-04
3095	G31-21	-110892.040	-5541.002					

直 角 座 標 法 面 積
165.9059905



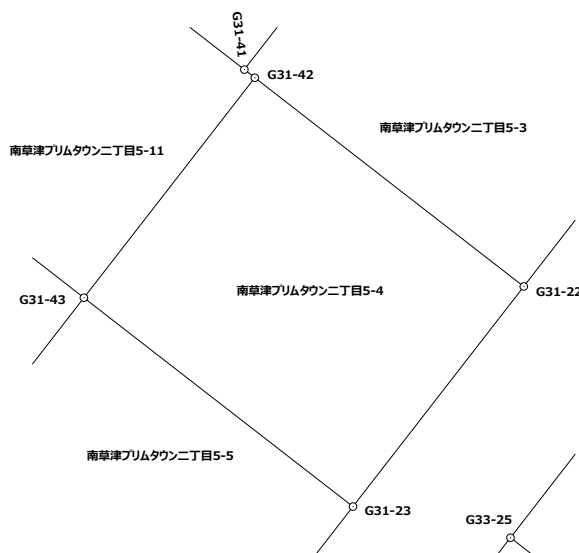
# 面積計算書

現場名：南草津プリムタウン土地区画整理事業

地番No	地 番 名
767	南草津プリムタウン二丁目5-4

点番	点 名	X 座 標	Y 座 標	半径	半径回り	距 離	方 向 角	測 角
3106	G31-22	-110900.897	-5547.873			11.652	217-48-29	269-59-34
3107	G31-23	-110910.103	-5555.016			14.248	307-49-06	270-00-37
3264	G31-43	-110901.367	-5566.271			11.651	37-50-09	270-01-03
3266	G31-42	-110892.165	-5559.124			14.242	127-48-55	269-58-46
3106	G31-22	-110900.897	-5547.873					

<b>直 角 座 標 法 面 積</b>
165.9770420



## 面積計算書

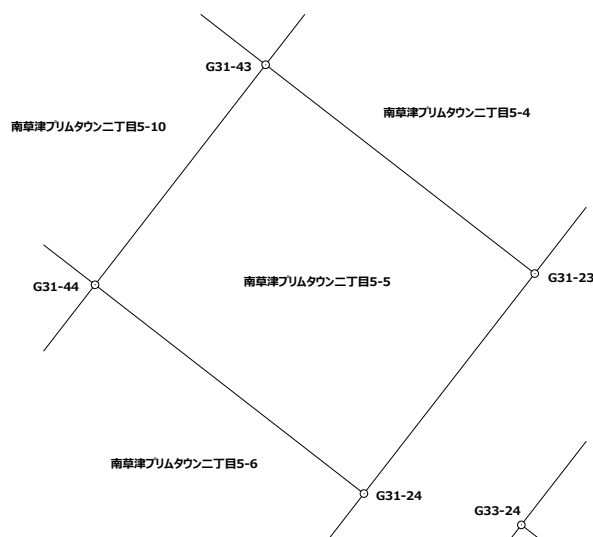
現場名: 南草津プリムタウン土地区画整理事業

地番No	地 番 名
768	南草津プリムタウン二丁目5-5

点番	点 名	X 座 標	Y 座 標	半 径	半 径 回 り	距 離	方 向 角	測 角
3107	G31-23	-110910.103	-5555.016			11.650	217-49-27	270-00-21
3108	G31-24	-110919.305	-5562.160			14.239	307-49-42	270-00-15
3186	G31-44	-110910.572	-5573.407			11.647	37-47-02	269-57-20
3264	G31-43	-110901.367	-5566.271			14.248	127-49-06	270-02-04
3107	G31-23	-110910.103	-5555.016					

直角座標法面積

165.9129085



## 面積計算書

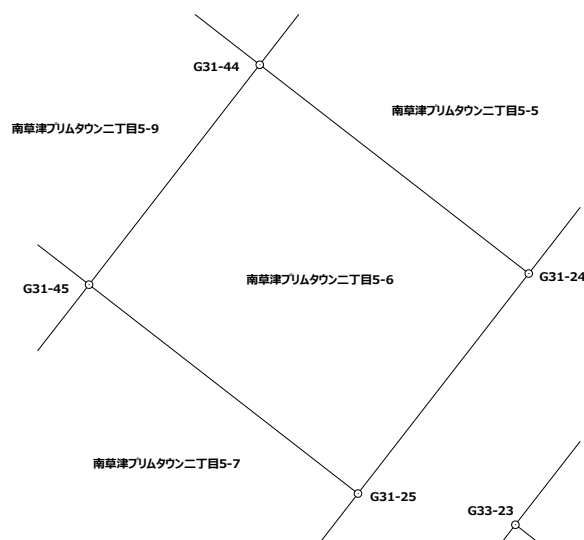
現場名: 南草津プリムタウン土地区画整理事業

地番No	地 番 名
769	南草津プリムタウン二丁目5-6

点番	点 名	X 座 標	Y 座 標	半径	半径回り	距 離	方 向 角	測 角
3108	G31-24	-110919.305	-5562.160			11.646	217-48-52	269-59-10
3116	G31-25	-110928.505	-5569.300			14.241	307-50-17	270-01-25
3263	G31-45	-110919.769	-5580.547			11.643	37-49-25	269-59-08
3186	G31-44	-110910.572	-5573.407			14.239	127-49-42	270-00-17
3108	G31-24	-110919.305	-5562.160					

直角座標法面積

165.8198595



## 面積計算書

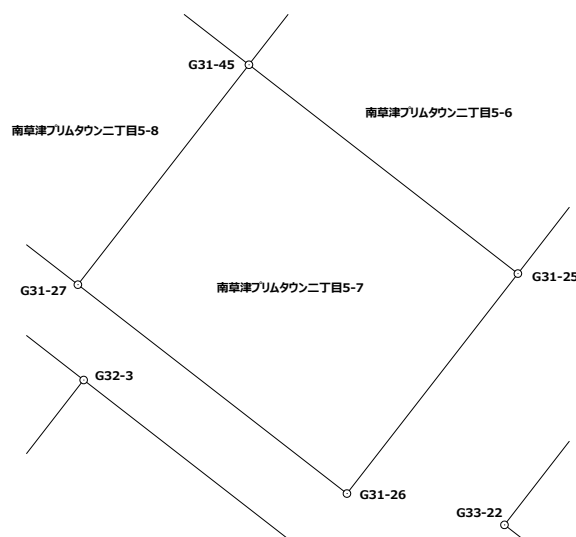
現場名: 南草津プリムタウン土地区画整理事業

地番No	地 番 名
770	南草津プリムタウン二丁目5-7

点番	点 名	X 座 標	Y 座 標	半 径	半 径 回 り	距 離	方 向 角	測 角
3116	G31-25	-110928.505	-5569.300			11.651	217-50-58	270-00-41
1085	G31-26	-110937.705	-5576.449			14.246	307-49-44	269-58-46
3125	G31-27	-110928.968	-5587.701			11.653	37-52-19	270-02-35
3263	G31-45	-110919.769	-5580.547			14.241	127-50-17	269-57-58
3116	G31-25	-110928.505	-5569.300					

直角座標法面積

165.9688550



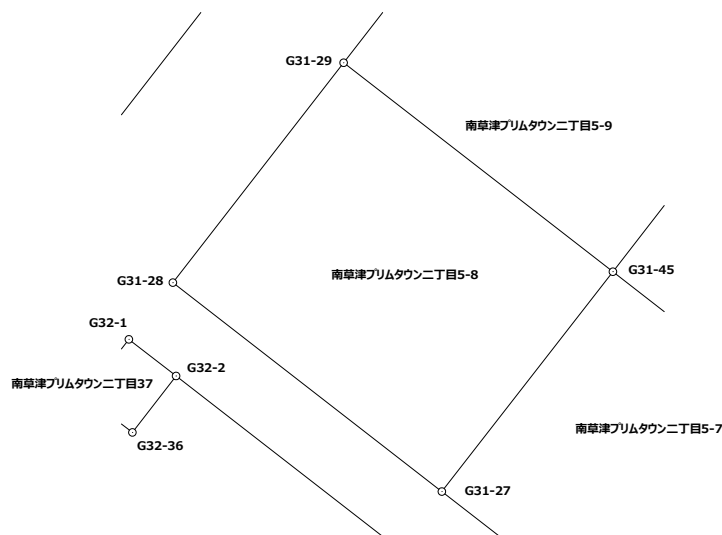
# 面積計算書

現場名：南草津プリムタウン土地区画整理事業

地番No	地 番 名
771	南草津プリムタウン二丁目5-8

点番	点 名	X 座 標	Y 座 標	半径	半径回り	距 離	方 向 角	測 角
3125	G31-27	-110928.968	-5587.701			14.250	307-50-12	269-57-53
1091	G31-28	-110920.227	-5598.955			11.648	37-49-48	269-59-36
3180	G31-29	-110911.027	-5591.811			14.258	127-48-54	269-59-06
3263	G31-45	-110919.769	-5580.547			11.653	217-52-19	270-03-25
3125	G31-27	-110928.968	-5587.701					

<b>直 角 座 標 法 面 積</b>
166.0701540



## 面積計算書

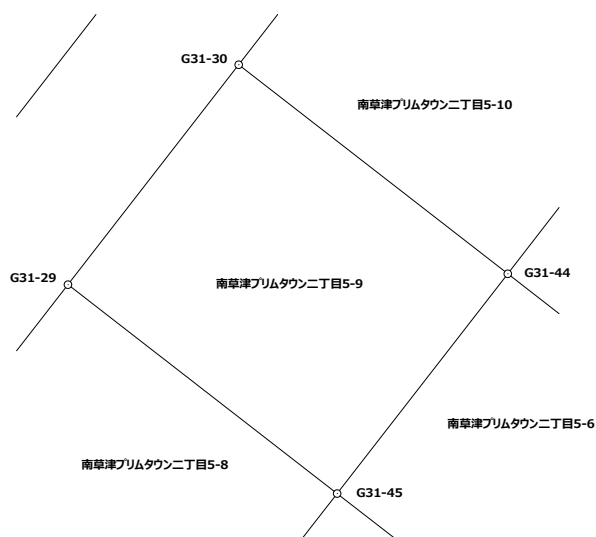
現場名: 南草津プリムタウン土地区画整理事業

地番No	地 番 名
772	南草津プリムタウン二丁目5-9

点番	点 名	X 座 標	Y 座 標	半径	半径回り	距 離	方 向 角	測 角
3180	G31-29	-110911.027	-5591.811			11.651	37-49-05	270-00-11
3181	G31-30	-110901.823	-5584.667			14.259	127-50-50	270-01-45
3186	G31-44	-110910.572	-5573.407			11.643	217-49-25	269-58-35
3263	G31-45	-110919.769	-5580.547			14.258	307-48-54	269-59-29
3180	G31-29	-110911.027	-5591.811					

直角座標法面積

166.0763920



## 面積計算書

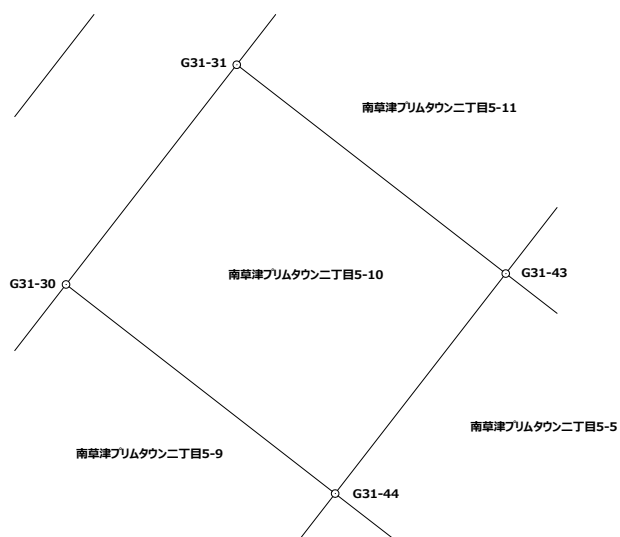
現場名: 南草津プリムタウン土地区画整理事業

地番No	地 番 名
773	南草津プリムタウン二丁目5-10

点番	点 名	X 座 標	Y 座 標	半径	半径回り	距 離	方 向 角	測 角
3181	G31-30	-110901.823	-5584.667			11.643	37-50-40	269-59-50
3258	G31-31	-110892.629	-5577.524			14.247	127-49-46	269-59-06
3264	G31-43	-110901.367	-5566.271			11.647	217-47-02	269-57-16
3186	G31-44	-110910.572	-5573.407			14.259	307-50-50	270-03-48
3181	G31-30	-110901.823	-5584.667					

直角座標法面積

165.9783900





## 面積計算書

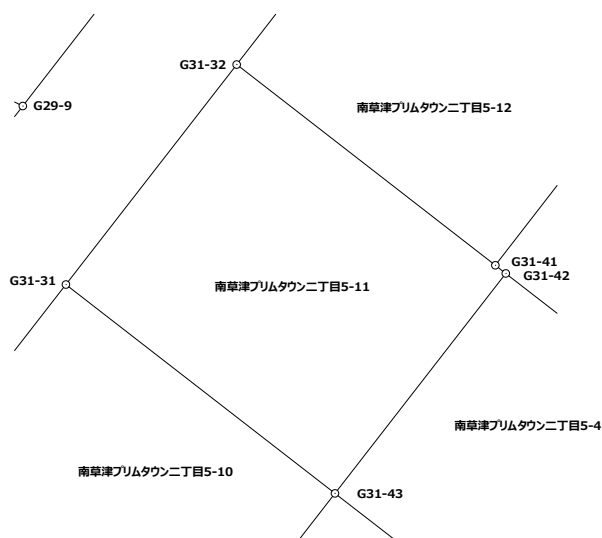
現場名: 南草津プリムタウン土地区画整理事業

地番No	地 番 名
774	南草津プリムタウン二丁目5-11

点番	点 名	X 座 標	Y 座 標	半 径	半 径 回 り	距 離	方 向 角	測 角
3258	G31-31	-110892.629	-5577.524			11.649	37-48-34	269-58-48
3182	G31-32	-110883.426	-5570.383			13.698	127-48-43	270-00-09
3265	G31-41	-110891.824	-5559.561			0.554	127-57-56	180-09-13
3266	G31-42	-110892.165	-5559.124			11.651	217-50-09	269-52-13
3264	G31-43	-110901.367	-5566.271			14.247	307-49-46	269-59-37
3258	G31-31	-110892.629	-5577.524					

直角座標法面積

166.0213720



## 面積計算書

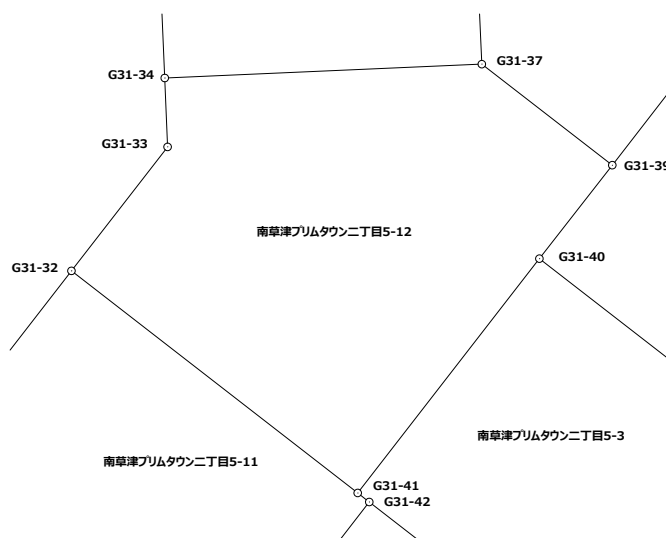
現場名: 南草津プリムタウン土地区画整理事業

地番No	地 番 名
775	南草津プリムタウン二丁目5-12

点番	点 名	X 座 標	Y 座 標	半径	半径回り	距 離	方 向 角	測 角
3182	G31-32	-110883.426	-5570.383			5.931	37-47-43	269-59-00
1056	G31-33	-110878.739	-5566.748			2.607	357-37-33	139-49-50
3179	G31-34	-110876.134	-5566.856			11.997	87-30-05	269-52-32
3267	G31-37	-110875.611	-5554.870			6.239	127-45-12	220-15-07
3091	G31-39	-110879.431	-5549.937			4.482	217-56-56	270-11-44
3268	G31-40	-110882.965	-5552.693			11.209	217-47-06	179-50-10
3265	G31-41	-110891.824	-5559.561			13.698	307-48-43	270-01-37
3182	G31-32	-110883.426	-5570.383					

直角座標法面積

194.0942405



## 面積計算書

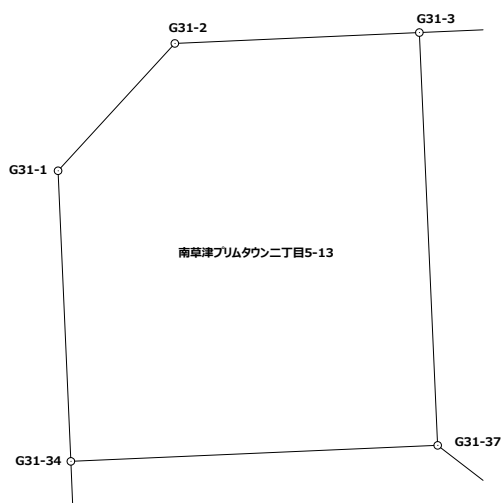
現場名: 南草津プリムタウン土地区画整理事業

地番No	地 番 名
776	南草津プリムタウン二丁目5-13

点番	点 名	X 座 標	Y 座 標	半 径	半 径 回 り	距 離	方 向 角	測 角
3179	G31-34	-110876.134	-5566.856			9.506	357-28-47	269-58-42
1057	G31-1	-110866.637	-5567.274			5.646	42-31-25	225-02-38
1058	G31-2	-110862.476	-5563.458			7.998	87-26-56	224-55-31
3080	G31-3	-110862.120	-5555.468			13.504	177-27-43	270-00-47
3267	G31-37	-110875.611	-5554.870			11.997	267-30-05	270-02-22
3179	G31-34	-110876.134	-5566.856					

直角座標法面積

153.9567310



## 面積計算書

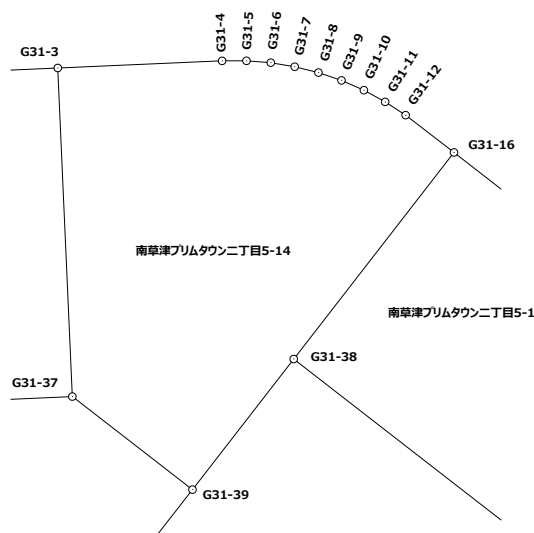
現場名: 南草津プリムタウン土地区画整理事業

地番No	地 番 名
777	南草津プリムタウン二丁目5-14

点番	点 名	X 座 標	Y 座 標	半 径	半 径 回 り	距 離	方 向 角	測 角
3080	G31-3	-110862.120	-5555.468			6.753	87-30-48	270-03-05
1059	G31-4	-110861.827	-5548.721			1.000	89-53-07	182-22-19
1060	G31-5	-110861.825	-5547.721			1.002	94-24-27	184-31-20
1061	G31-6	-110861.902	-5546.722			0.993	99-40-50	185-16-23
1062	G31-7	-110862.069	-5545.743			1.005	103-42-15	184-01-25
1063	G31-8	-110862.307	-5544.767			1.001	108-50-00	185-07-45
1064	G31-9	-110862.630	-5543.820			1.003	113-37-34	184-47-34
1065	G31-10	-110863.032	-5542.901			0.995	118-49-51	185-12-17
1066	G31-11	-110863.512	-5542.029			1.003	122-54-49	184-04-58
1067	G31-12	-110864.057	-5541.187			2.507	127-40-28	184-45-39
3089	G31-16	-110865.589	-5539.203			10.733	217-48-19	270-07-51
3090	G31-38	-110874.069	-5545.782			6.783	217-46-19	179-58-00
3091	G31-39	-110879.431	-5549.937			6.239	307-45-12	269-58-53
3267	G31-37	-110875.611	-5554.870			13.504	357-27-43	229-42-31
3080	G31-3	-110862.120	-5555.468					

直角座標法面積

184.3638460



## 面積計算書

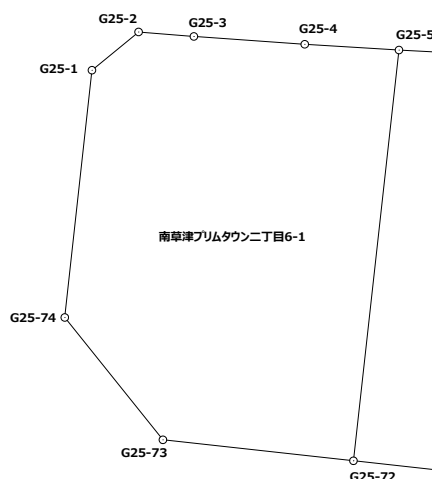
現場名: 南草津プリムタウン土地区画整理事業

地番No	地 番 名
778	南草津プリムタウン二丁目6-1

点番	点 名	X 座 標	Y 座 標	半 径	半 径 回 り	距 離	方 向 角	測 角
1034	G25-1	-110843.399	-5649.720			2.174	50-38-11	224-21-50
1035	G25-2	-110842.020	-5648.039			2.001	94-38-41	224-00-30
1036	G25-3	-110842.182	-5646.045			4.006	94-02-12	179-23-31
1037	G25-4	-110842.464	-5642.049			3.403	93-30-14	179-28-02
3059	G25-5	-110842.672	-5638.652			14.901	186-19-22	272-49-08
3062	G25-72	-110857.482	-5640.293			6.910	276-16-50	269-57-28
1042	G25-73	-110856.726	-5647.162			5.655	321-16-03	224-59-13
1041	G25-74	-110852.315	-5650.700			8.970	6-16-21	225-00-18
1034	G25-1	-110843.399	-5649.720					

直角座標法面積

150.9471345



## 面積計算書

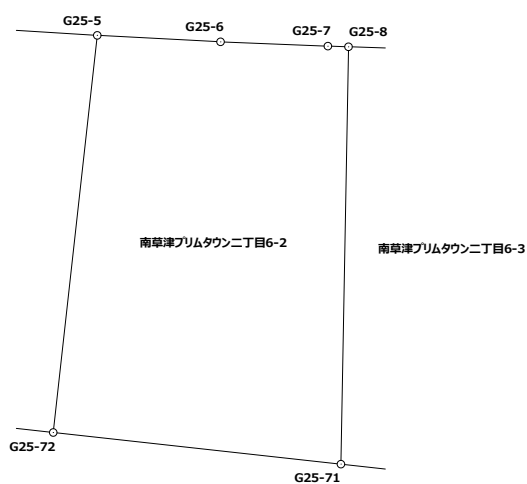
現場名: 南草津プリムタウン土地区画整理事業

地番No	地 番 名
779	南草津プリムタウン二丁目6-2

点番	点 名	X 座 標	Y 座 標	半 径	半 径 回 り	距 離	方 向 角	測 角
3059	G25-5	-110842.672	-5638.652			4.603	93-00-04	266-40-42
1038	G25-6	-110842.913	-5634.055			4.004	92-18-16	179-18-12
1039	G25-7	-110843.074	-5630.054			0.769	91-47-15	179-28-59
3060	G25-8	-110843.098	-5629.285			15.567	181-02-17	269-15-02
3063	G25-71	-110858.662	-5629.567			10.791	276-16-41	275-14-24
3062	G25-72	-110857.482	-5640.293			14.901	6-19-22	270-02-41
3059	G25-5	-110842.672	-5638.652					

直角座標法面積

153.1848250



## 面積計算書

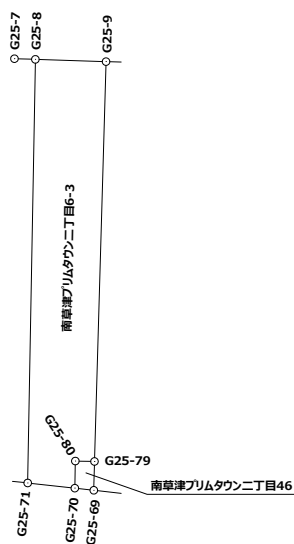
現場名: 南草津プリムタウン土地区画整理事業

地番No	地 番 名
780	南草津プリムタウン二丁目6-3

点番	点 名	X 座 標	Y 座 標	半径	半径回り	距 離	方 向 角	測 角
3060	G25-8	-110843.098	-5629.285			2.597	91-49-53	270-47-36
3061	G25-9	-110843.181	-5626.689			14.697	181-39-25	269-49-32
3066	G25-79	-110857.872	-5627.114			0.702	271-13-27	269-34-02
3067	G25-80	-110857.857	-5627.816			0.996	181-12-28	89-59-01
3064	G25-70	-110858.853	-5627.837			1.741	276-18-01	275-05-33
3063	G25-71	-110858.662	-5629.567			15.567	1-02-17	264-44-16
3060	G25-8	-110843.098	-5629.285					

直角座標法面積

38.6322695



## 面積計算書

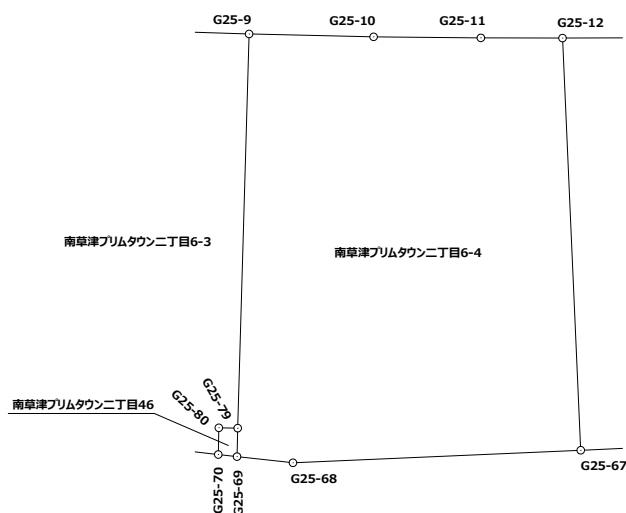
現場名: 南草津プリムタウン土地区画整理事業

地番No	地 番 名
781	南草津プリムタウン二丁目6-4

点番	点 名	X 座 標	Y 座 標	半 径	半 径 回 り	距 離	方 向 角	測 角
3061	G25-9	-110843.181	-5626.689			4.641	91-19-16	269-39-51
1040	G25-10	-110843.288	-5622.049			3.995	90-33-34	179-14-18
1027	G25-11	-110843.327	-5618.054			3.043	90-07-54	179-34-20
1028	G25-12	-110843.334	-5615.011			15.376	177-28-08	267-20-14
3072	G25-67	-110858.695	-5614.332			10.732	267-30-41	270-02-33
1045	G25-68	-110859.161	-5625.054			2.098	276-17-42	188-47-01
3065	G25-69	-110858.931	-5627.139			1.059	1-21-08	265-03-26
3066	G25-79	-110857.872	-5627.114			14.697	1-39-25	180-18-17
3061	G25-9	-110843.181	-5626.689					

直角座標法面積

191.8880265





## 面積計算書

現場名: 南草津プリムタウン土地区画整理事業

地番No	地 番 名
782	南草津プリムタウン二丁目6-5

点番	点 名	X 座 標	Y 座 標	半 径	半 径 回 り	距 離	方 向 角	測 角
1028	G25-12	-110843.334	-5615.011			2.964	89-47-15	272-19-07
1029	G25-13	-110843.323	-5612.047			4.009	89-14-33	179-27-18
1030	G25-14	-110843.270	-5608.038			4.000	88-37-29	179-22-56
1031	G25-15	-110843.174	-5604.039			1.687	88-16-03	179-38-34
3055	G25-16	-110843.123	-5602.353			1.008	176-45-26	268-29-23
3076	G25-76	-110844.129	-5602.296			14.022	177-31-23	180-45-57
3073	G25-66	-110858.138	-5601.690			12.654	267-28-38	269-57-15
3072	G25-67	-110858.695	-5614.332			15.376	357-28-08	269-59-30
1028	G25-12	-110843.334	-5615.011					

直角座標法面積

192.0721640



## 面積計算書

現場名: 南草津プリムタウン土地区画整理事業

地番No	地 番 名
783	南草津プリムタウン二丁目6-6

点番	点 名	X 座 標	Y 座 標	半 径	半 径 回 り	距 離	方 向 角	測 角
3056	G25-17	-110843.102	-5601.651			1.614	88-04-57	271-17-27
1032	G25-18	-110843.048	-5600.038			2.003	87-40-55	179-35-58
1033	G25-19	-110842.967	-5598.037			9.932	87-28-41	179-47-46
3057	G25-20	-110842.530	-5588.115			14.997	177-28-26	269-59-45
3074	G25-65	-110857.512	-5587.454			14.250	267-28-56	270-00-30
3073	G25-66	-110858.138	-5601.690			14.022	357-31-23	270-02-27
3076	G25-76	-110844.129	-5602.296			0.702	87-42-46	270-11-23
3077	G25-77	-110844.101	-5601.595			1.001	356-47-30	89-04-44
3056	G25-17	-110843.102	-5601.651					

直角座標法面積

212.9481895



## 面積計算書

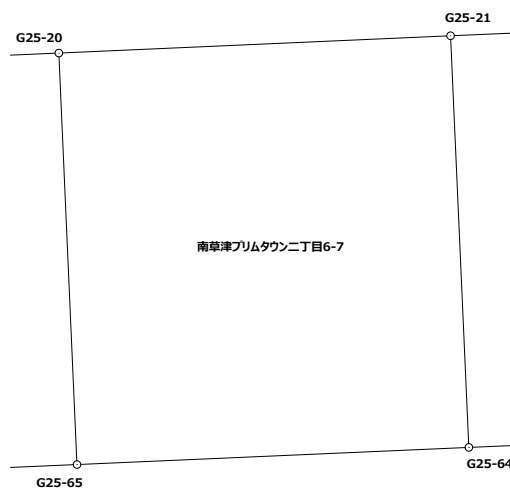
現場名: 南草津プリムタウン土地区画整理事業

地番No	地 番 名
784	南草津プリムタウン二丁目6-7

点番	点 名	X 座 標	Y 座 標	半 径	半 径 回 り	距 離	方 向 角	測 角
3057	G25-20	-110842.530	-5588.115			14.272	87-28-12	269-59-46
3058	G25-21	-110841.900	-5573.857			15.003	177-27-07	269-58-55
3078	G25-64	-110856.888	-5573.190			14.278	267-29-42	270-02-35
3074	G25-65	-110857.512	-5587.454			14.997	357-28-26	269-58-44
3057	G25-20	-110842.530	-5588.115					

直角座標法面積

214.1174130



## 面積計算書

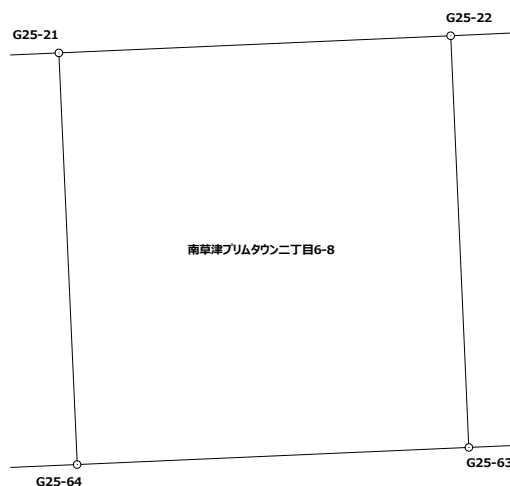
現場名: 南草津プリムタウン土地区画整理事業

地番No	地 番 名
785	南草津プリムタウン二丁目6-8

点番	点 名	X 座 標	Y 座 標	半径	半径回り	距 離	方 向 角	測 角
3058	G25-21	-110841.900	-5573.857			14.275	87-29-40	270-02-33
3052	G25-22	-110841.276	-5559.596			15.004	177-28-02	269-58-22
3079	G25-63	-110856.265	-5558.933			14.271	267-29-52	270-01-50
3078	G25-64	-110856.888	-5573.190			15.003	357-27-07	269-57-15
3058	G25-21	-110841.900	-5573.857					

直角座標法面積

214.1356490



## 面積計算書

現場名: 南草津プリムタウン土地区画整理事業

地番No	地 番 名
786	南草津プリムタウン二丁目6-9

点番	点 名	X 座 標	Y 座 標	半 径	半 径 回 り	距 離	方 向 角	測 角
3052	G25-22	-110841.276	-5559.596			9.537	87-27-29	269-59-27
1009	G25-23	-110840.853	-5550.068			2.520	87-18-57	179-51-28
3053	G25-24	-110840.735	-5547.551			15.136	177-29-36	270-10-39
3088	G25-60	-110855.857	-5546.889			1.086	272-13-00	274-43-24
1078	G25-61	-110855.815	-5547.974			1.015	269-09-12	176-56-12
1079	G25-62	-110855.830	-5548.989			9.954	267-29-43	178-20-31
3079	G25-63	-110856.265	-5558.933			15.004	357-28-02	269-58-19
3052	G25-22	-110841.276	-5559.596					

直角座標法面積

181.0000730



## 面積計算書


現場名: 南草津プリムタウン土地区画整理事業

地番No	地 番 名
787	南草津プリムタウン二丁目6-10

点番	点 名	X 座 標	Y 座 標	半径	半径回り	距 離	方 向 角	測 角
3053	G25-24	-110840.735	-5547.551			1.195	87-36-07	270-06-31
1010	G25-25	-110840.685	-5546.357			1.001	88-51-19	181-15-12
1011	G25-26	-110840.665	-5545.356			1.000	91-05-19	182-14-00
1012	G25-27	-110840.684	-5544.356			1.003	93-08-42	182-03-23
1013	G25-28	-110840.739	-5543.355			0.998	95-55-19	182-46-37
1014	G25-29	-110840.842	-5542.362			1.004	98-07-48	182-12-29
1015	G25-30	-110840.984	-5541.368			0.996	100-49-29	182-41-41
1016	G25-31	-110841.171	-5540.390			1.001	102-52-13	182-02-44
1017	G25-32	-110841.394	-5539.414			1.001	105-21-20	182-29-07
1018	G25-33	-110841.659	-5538.449			1.008	107-11-41	181-50-21
1019	G25-34	-110841.957	-5537.486			1.210	109-45-09	182-33-28
1020	G25-35	-110842.366	-5536.347			2.175	115-01-18	185-16-09
1021	G25-36	-110843.286	-5534.376			1.499	118-31-52	183-30-34
1022	G25-37	-110844.002	-5533.059			1.503	122-48-06	184-16-14
1023	G25-38	-110844.816	-5531.796			0.566	125-47-48	182-59-42
3054	G25-39	-110845.147	-5531.337			15.489	217-49-49	272-02-01
3087	G25-53	-110857.381	-5540.837			0.177	296-07-52	258-18-03
1072	G25-54	-110857.303	-5540.996			1.001	291-41-42	175-33-50
1073	G25-55	-110856.933	-5541.926			1.023	289-03-17	177-21-35
1074	G25-56	-110856.599	-5542.893			1.053	285-41-56	176-38-39
1075	G25-57	-110856.314	-5543.907			1.005	282-14-17	176-32-21
1076	G25-58	-110856.101	-5544.889			1.037	278-35-57	176-21-40
1077	G25-59	-110855.946	-5545.914			0.979	275-12-56	176-36-59
3088	G25-60	-110855.857	-5546.889			15.136	357-29-36	262-16-40
3053	G25-24	-110840.735	-5547.551					

直角座標法面積

181.1119735



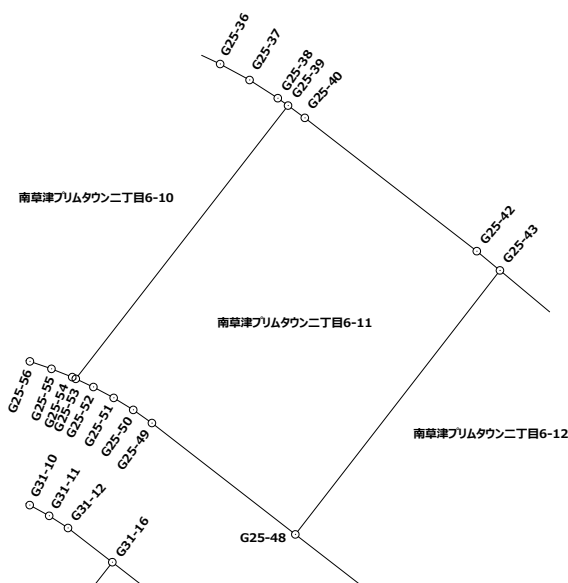
# 面積計算書

現場名：南草津プリムタウン土地区画整理事業

地番No	地 番 名
788	南草津プリムタウン二丁目6-11

点番	点 名	X 座 標	Y 座 標	半径	半径回り	距 離	方 向 角	測 角
3054	G25-39	-110845.147	-5531.337			0.930	126-15-14	268-25-25
1024	G25-40	-110845.697	-5530.587			9.740	127-47-07	181-31-53
1005	G25-42	-110851.665	-5522.889			1.347	129-43-46	181-56-39
3046	G25-43	-110852.526	-5521.853			14.952	217-46-33	268-02-47
3086	G25-48	-110864.344	-5531.012			8.127	307-50-14	270-03-41
1068	G25-49	-110859.359	-5537.430			1.023	305-09-59	177-19-45
1069	G25-50	-110858.770	-5538.266			1.027	301-30-32	176-20-33
1070	G25-51	-110858.233	-5539.142			1.029	298-13-58	176-43-26
1071	G25-52	-110857.746	-5540.049			0.868	294-51-13	176-37-15
3087	G25-53	-110857.381	-5540.837			15.489	37-49-49	282-58-36
3054	G25-39	-110845.147	-5531.337					

直 角 座 標 法 面 積
180.9590665



## 面積計算書

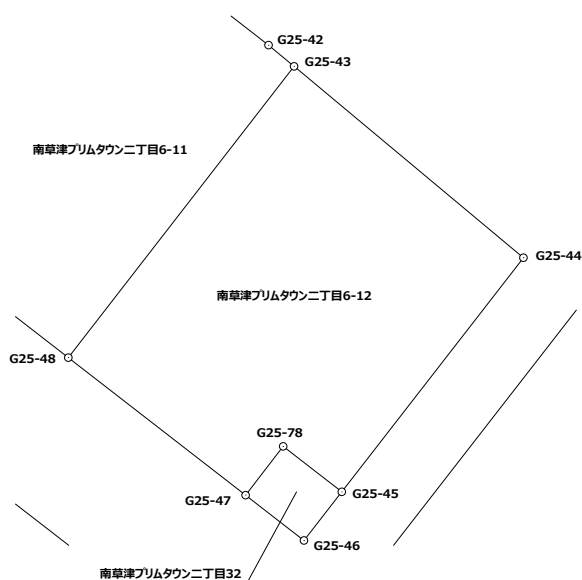
現場名: 南草津プリムタウン土地区画整理事業

地番No	地 番 名
789	南草津プリムタウン二丁目6-12

点番	点 名	X 座 標	Y 座 標	半径	半径回り	距 離	方 向 角	測 角
3046	G25-43	-110852.526	-5521.853			12.119	129-50-53	272-04-20
1004	G25-44	-110860.291	-5512.549			12.021	217-48-22	267-57-29
3044	G25-45	-110869.789	-5519.918			3.009	307-47-29	269-59-07
3045	G25-78	-110867.945	-5522.296			2.499	217-35-07	89-47-38
3092	G25-47	-110869.925	-5523.820			9.103	307-48-41	270-13-34
3086	G25-48	-110864.344	-5531.012			14.952	37-46-33	269-57-52
3046	G25-43	-110852.526	-5521.853					

直角座標法面積

170.9029010





## 面積計算書

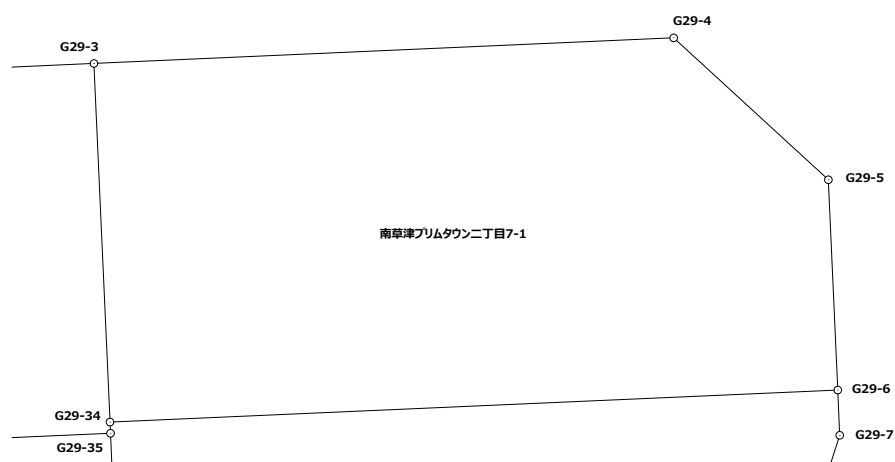
現場名: 南草津プリムタウン土地区画整理事業

地番No	地 番 名
790	南草津プリムタウン二丁目7-1

点番	点 名	X 座 標	Y 座 標	半径	半径回り	距 離	方 向 角	測 角
3075	G29-3	-110863.778	-5593.064			15.634	87-28-14	270-02-11
1052	G29-4	-110863.088	-5577.445			5.656	132-32-32	225-04-18
1053	G29-5	-110866.912	-5573.278			5.672	177-26-00	224-53-28
3081	G29-6	-110872.578	-5573.024			19.626	267-28-47	270-02-47
3082	G29-34	-110873.441	-5592.631			9.673	357-26-03	269-57-16
3075	G29-3	-110863.778	-5593.064					

直角座標法面積

181.8749230



## 面積計算書

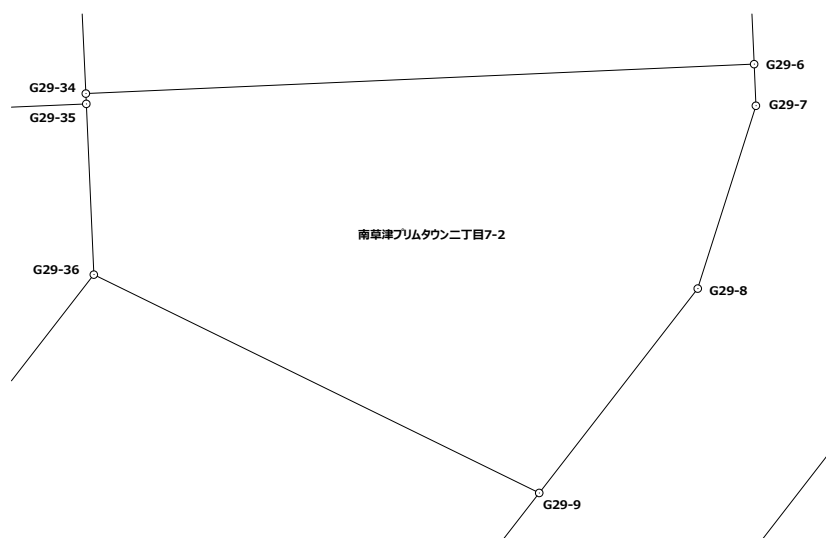
現場名: 南草津プリムタウン土地区画整理事業

地番No	地 番 名
791	南草津プリムタウン二丁目7-2

点番	点 名	X 座 標	Y 座 標	半径	半径回り	距 離	方 向 角	測 角
3081	G29-6	-110872.578	-5573.024			1.221	177-33-34	270-04-47
1054	G29-7	-110873.798	-5572.972			5.631	197-38-48	200-05-14
1055	G29-8	-110879.164	-5574.679			7.589	217-47-22	200-08-34
3183	G29-9	-110885.161	-5579.329			14.554	296-07-04	258-19-42
3084	G29-36	-110878.754	-5592.397			5.015	357-29-08	241-22-04
3083	G29-35	-110873.744	-5592.617			0.303	357-21-16	179-52-08
3082	G29-34	-110873.441	-5592.631			19.626	87-28-47	270-07-31
3081	G29-6	-110872.578	-5573.024					

直角座標法面積

166.1313345



## 面積計算書

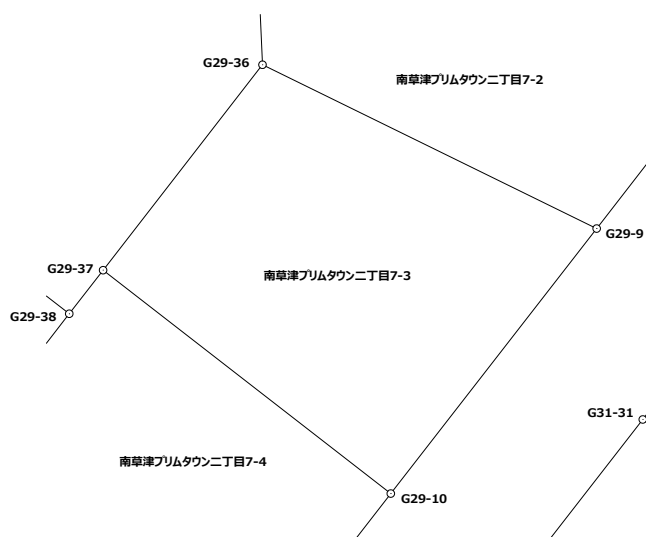
現場名: 南草津プリムタウン土地区画整理事業

地番No	地 番 名
792	南草津プリムタウン二丁目7-3

点番	点 名	X 座 標	Y 座 標	半 径	半 径 回 り	距 離	方 向 角	測 角
3183	G29-9	-110885.161	-5579.329			13.125	217-50-08	281-43-04
3184	G29-10	-110895.527	-5587.380			14.245	307-49-52	269-59-44
3085	G29-37	-110886.790	-5598.631			10.171	37-48-10	269-58-18
3084	G29-36	-110878.754	-5592.397			14.554	116-07-04	258-18-54
3183	G29-9	-110885.161	-5579.329					

直角座標法面積

165.9625695



## 面積計算書

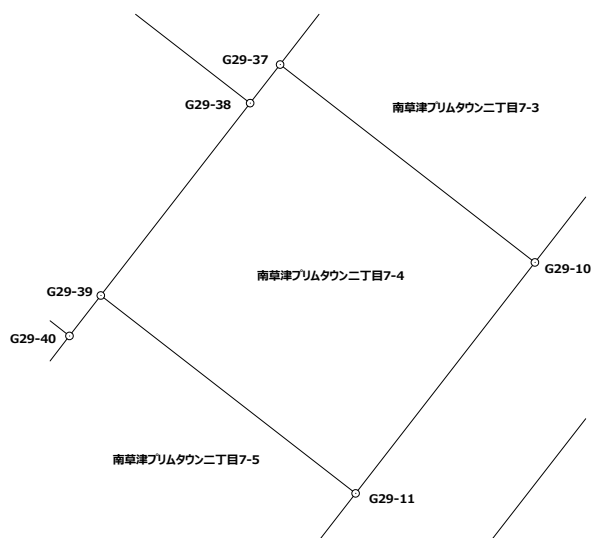
現場名: 南草津プリムタウン土地区画整理事業

地番No	地 番 名
793	南草津プリムタウン二丁目7-4

点番	点 名	X 座 標	Y 座 標	半 径	半 径 回 り	距 離	方 向 角	測 角
3184	G29-10	-110895.527	-5587.380			12.912	217-49-26	269-59-34
3185	G29-11	-110905.726	-5595.298			14.245	307-50-13	270-00-47
3261	G29-39	-110896.988	-5606.548			10.753	37-49-22	269-59-09
3260	G29-38	-110888.494	-5599.954			2.157	37-49-34	180-00-12
3085	G29-37	-110886.790	-5598.631			14.245	127-49-52	270-00-18
3184	G29-10	-110895.527	-5587.380					

直角座標法面積

183.9180735



## 面積計算書

現場名: 南草津プリムタウン土地区画整理事業

地番No	地 番 名
794	南草津プリムタウン二丁目7-5

点番	点 名	X 座 標	Y 座 標	半 径	半 径 回 り	距 離	方 向 角	測 角
3185	G29-11	-110905.726	-5595.298			12.911	217-49-59	269-59-46
3187	G29-12	-110915.923	-5603.217			0.997	307-25-17	269-35-18
3259	G29-32	-110915.317	-5604.009			13.249	307-51-46	180-26-29
3252	G29-41	-110907.185	-5614.469			10.653	37-51-31	269-59-45
3262	G29-40	-110898.774	-5607.931			2.259	37-45-09	179-53-38
3261	G29-39	-110896.988	-5606.548			14.245	127-50-13	270-05-04
3185	G29-11	-110905.726	-5595.298					

直角座標法面積

183.9600715



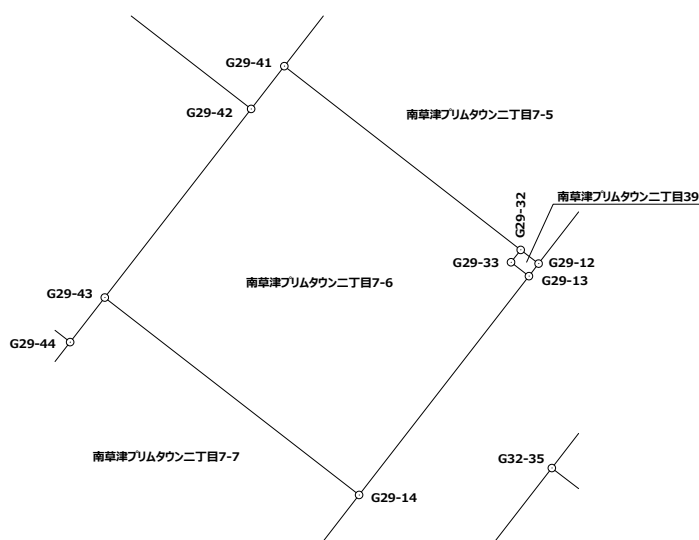
# 面積計算書

現場名：南草津プリムタウン土地区画整理事業

地番No	地 番 名
795	南草津プリムタウン二丁目7-6

点番	点 名	X 座 標	Y 座 標	半径	半径回り	距 離	方 向 角	測 角
3188	G29-13	-110916.478	-5603.644			12.259	217-48-47	270-01-42
3190	G29-14	-110926.163	-5611.160			14.247	307-49-46	270-00-59
3254	G29-43	-110917.425	-5622.413			10.565	37-48-10	269-58-24
3253	G29-42	-110909.077	-5615.937			2.395	37-48-28	180-00-18
3252	G29-41	-110907.185	-5614.469			13.249	127-51-46	270-03-18
3259	G29-32	-110915.317	-5604.009			0.694	217-58-35	270-06-49
3189	G29-33	-110915.864	-5604.436			1.002	127-47-05	89-48-30
3188	G29-13	-110916.478	-5603.644					

直 角 座 標 法 面 積
183.9072275



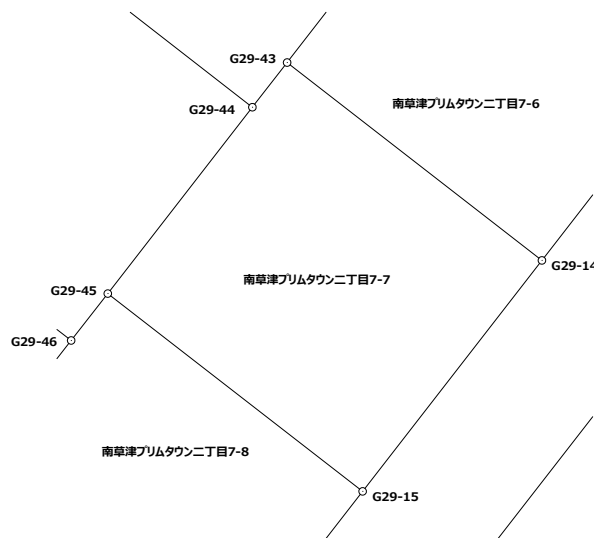
# 面積計算書

現場名: 南草津プリムタウン土地区画整理事業

地番No	地 番 名
796	南草津プリムタウン二丁目7-7

点番	点 名	X 座 標	Y 座 標	半径	半径回り	距 離	方 向 角	測 角
3190	G29-14	-110926.163	-5611.160			12.913	217-49-07	269-59-21
3191	G29-15	-110936.364	-5619.078			14.247	307-49-14	270-00-07
3228	G29-45	-110927.628	-5630.332			10.416	37-48-18	269-59-04
3229	G29-44	-110919.398	-5623.947			2.499	37-51-54	180-03-36
3254	G29-43	-110917.425	-5622.413			14.247	127-49-46	269-57-52
3190	G29-14	-110926.163	-5611.160					

直 角 座 標 法 面 積
184.0057490



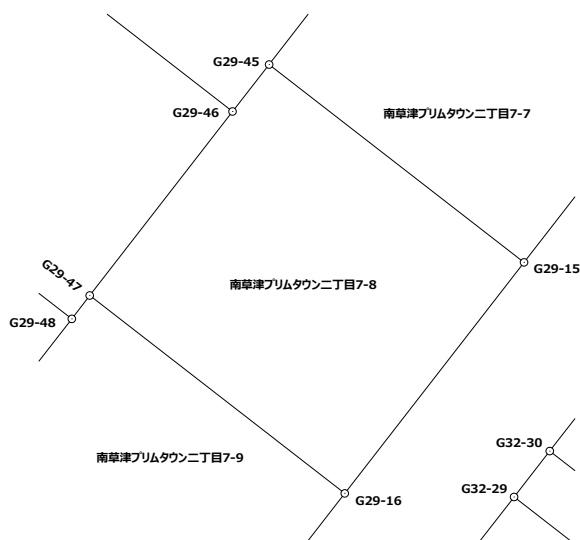
# 面積計算書

現場名：南草津プリムタウン土地区画整理事業

地番No	地 番 名
797	南草津プリムタウン二丁目7-8

点番	点 名	X 座 標	Y 座 標	半 径	半 径 回 り	距 離	方 向 角	測 角
3191	G29-15	-110936.364	-5619.078			12.910	217-48-49	269-59-35
3199	G29-16	-110946.563	-5626.993			14.253	307-48-24	269-59-35
3226	G29-47	-110937.826	-5638.254			10.285	37-48-29	270-00-05
3227	G29-46	-110929.700	-5631.949			2.628	37-58-07	180-09-38
3228	G29-45	-110927.628	-5630.332			14.247	127-49-14	269-51-07
3191	G29-15	-110936.364	-5619.078					

直 角 座 標 法 面 積
184.0274800





## 面積計算書

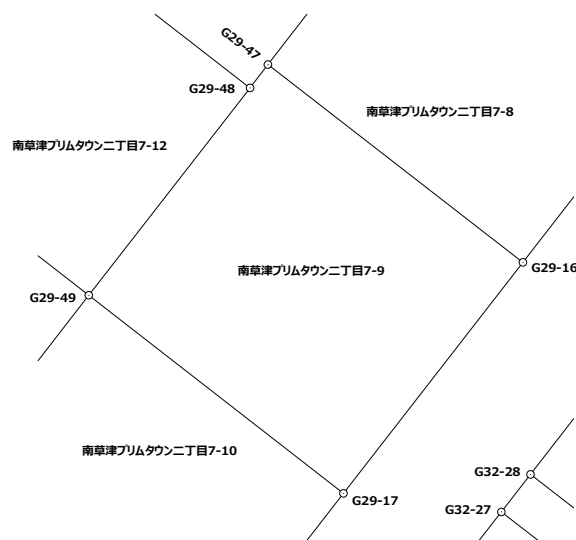
現場名: 南草津プリムタウン土地区画整理事業

地番No	地 番 名
798	南草津プリムタウン二丁目7-9

点番	点 名	X 座 標	Y 座 標	半径	半径回り	距 離	方 向 角	測 角
3199	G29-16	-110946.563	-5626.993			12.918	217-50-13	270-01-49
3200	G29-17	-110956.765	-5634.917			14.249	307-52-45	270-02-32
3236	G29-49	-110948.016	-5646.164			11.601	37-52-03	269-59-18
3225	G29-48	-110938.858	-5639.043			1.299	37-23-57	179-31-54
3226	G29-47	-110937.826	-5638.254			14.253	127-48-24	270-24-27
3199	G29-16	-110946.563	-5626.993					

直角座標法面積

183.9025100



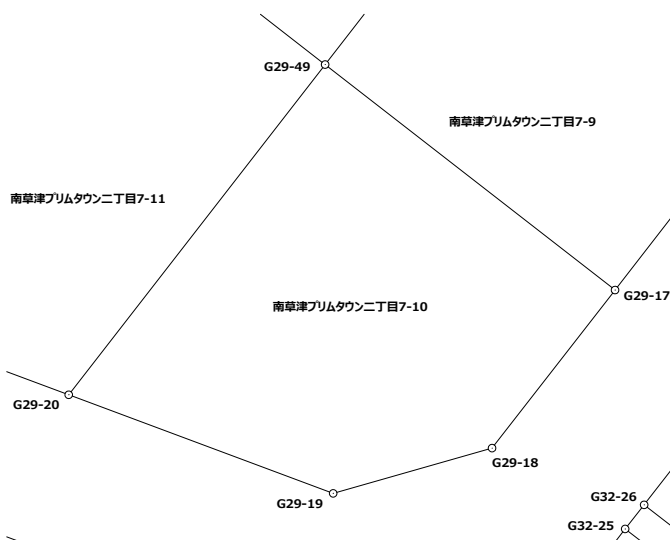
# 面積計算書

現場名: 南草津プリムタウン土地区画整理事業

地番No	地 番 名
799	南草津プリムタウン二丁目7-10

点番	点 名	X 座 標	Y 座 標	半径	半径回り	距 離	方 向 角	測 角
3200	G29-17	-110956.765	-5634.917			7.771	217-52-32	269-59-47
1093	G29-18	-110962.899	-5639.688			6.409	254-06-27	216-13-55
1094	G29-19	-110964.654	-5645.852			10.949	290-27-09	216-20-42
3223	G29-20	-110960.828	-5656.111			16.220	37-49-30	287-22-21
3236	G29-49	-110948.016	-5646.164			14.249	127-52-45	270-03-15
3200	G29-17	-110956.765	-5634.917					

直 角 座 標 法 面 積
191.6651495



## 面積計算書

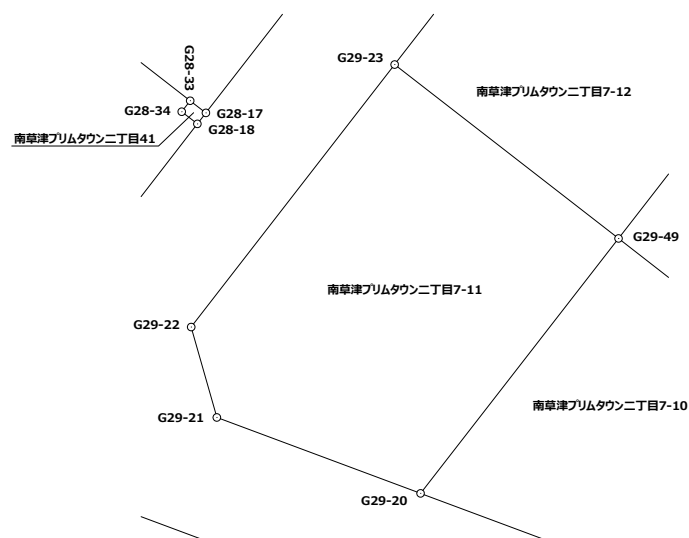
現場名: 南草津プリムタウン土地区画整理事業

地番No	地 番 名
800	南草津プリムタウン二丁目7-11

点番	点 名	X 座 標	Y 座 標	半径	半径回り	距 離	方 向 角	測 角
3223	G29-20	-110960.828	-5656.111			10.927	290-26-07	252-36-37
1100	G29-21	-110957.013	-5666.350			4.723	344-11-11	233-45-04
1101	G29-22	-110952.469	-5667.637			16.690	37-46-17	233-35-06
3224	G29-23	-110939.276	-5657.414			14.246	127-50-36	270-04-19
3236	G29-49	-110948.016	-5646.164			16.220	217-49-30	269-58-54
3223	G29-20	-110960.828	-5656.111					

直角座標法面積

255.1022330



## 面積計算書

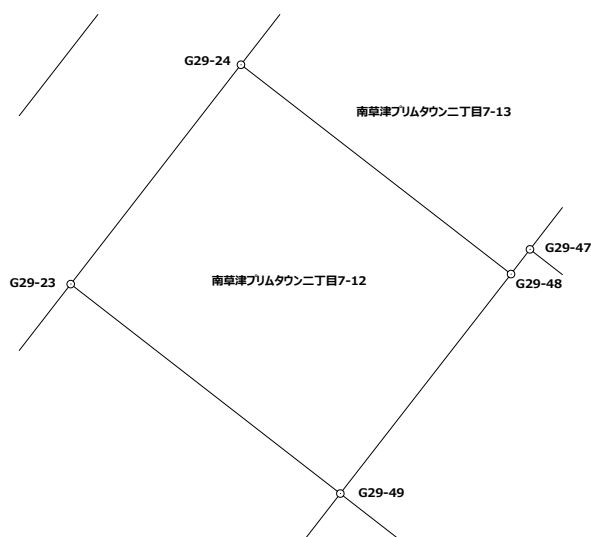
現場名: 南草津プリムタウン土地区画整理事業

地番No	地 番 名
801	南草津プリムタウン二丁目7-12

点番	点 名	X 座 標	Y 座 標	半径	半径回り	距 離	方 向 角	測 角
3224	G29-23	-110939.276	-5657.414			11.586	37-48-45	269-58-09
3240	G29-24	-110930.123	-5650.311			14.257	127-46-59	269-58-14
3225	G29-48	-110938.858	-5639.043			11.601	217-52-03	270-05-04
3236	G29-49	-110948.016	-5646.164			14.246	307-50-36	269-58-33
3224	G29-23	-110939.276	-5657.414					

直角座標法面積

165.2228745



## 面積計算書

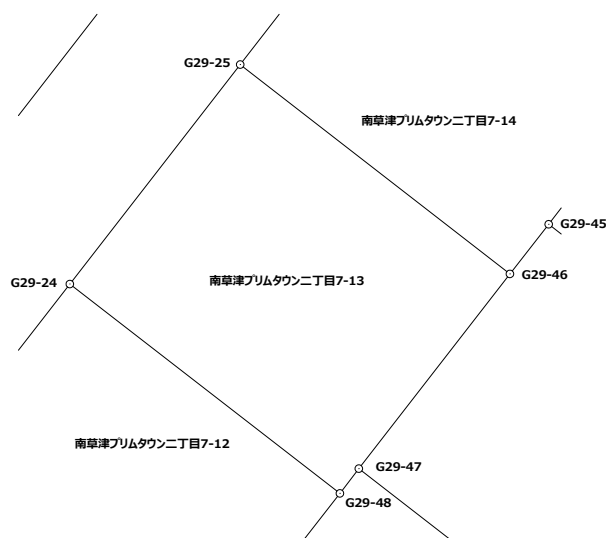
現場名: 南草津プリムタウン土地区画整理事業

地番No	地 番 名
802	南草津プリムタウン二丁目7-13

点番	点 名	X 座 標	Y 座 標	半径	半径回り	距 離	方 向 角	測 角
3240	G29-24	-110930.123	-5650.311			11.594	37-48-39	270-01-40
3239	G29-25	-110920.963	-5643.203			14.247	127-49-26	270-00-47
3227	G29-46	-110929.700	-5631.949			10.285	217-48-29	269-59-03
3226	G29-47	-110937.826	-5638.254			1.299	217-23-57	179-35-28
3225	G29-48	-110938.858	-5639.043			14.257	307-46-59	270-23-02
3240	G29-24	-110930.123	-5650.311					

直角座標法面積

165.1261620



## 面積計算書

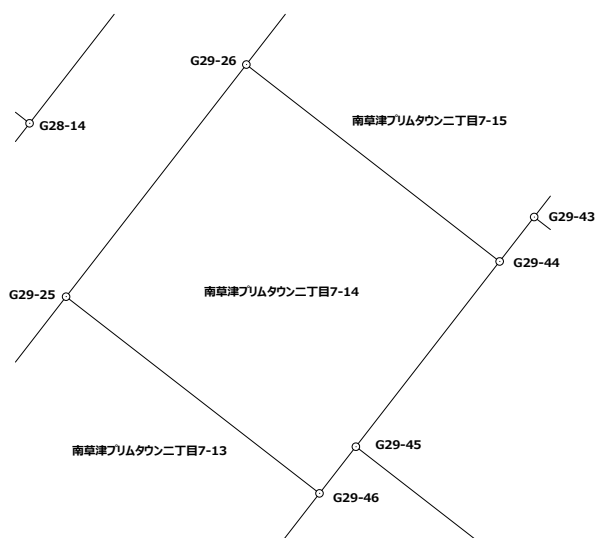
現場名: 南草津プリムタウン土地区画整理事業

地番No	地 番 名
803	南草津プリムタウン二丁目7-14

点番	点 名	X 座 標	Y 座 標	半 径	半 径 回 り	距 離	方 向 角	測 角
3239	G29-25	-110920.963	-5643.203			13.055	37-49-52	270-00-26
3238	G29-26	-110910.652	-5635.196			14.249	127-51-53	270-02-01
3229	G29-44	-110919.398	-5623.947			10.416	217-48-18	269-56-25
3228	G29-45	-110927.628	-5630.332			2.628	217-58-07	180-09-49
3227	G29-46	-110929.700	-5631.949			14.247	307-49-26	269-51-19
3239	G29-25	-110920.963	-5643.203					

直角座標法面積

185.9740165



## 面積計算書

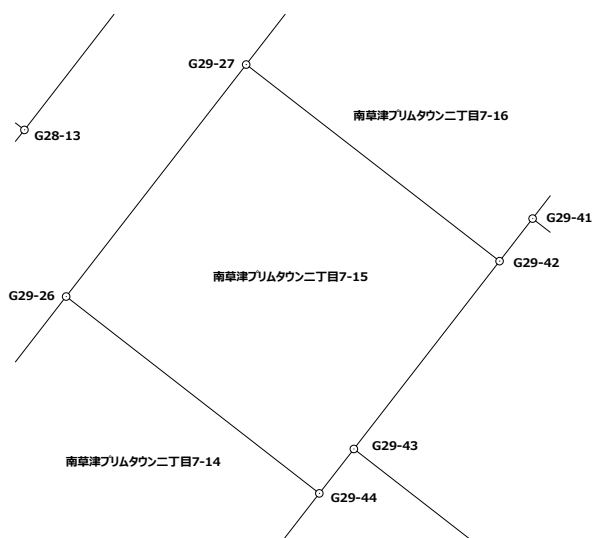
現場名: 南草津プリムタウン土地区画整理事業

地番No	地 番 名
804	南草津プリムタウン二丁目7-15

点番	点 名	X 座 標	Y 座 標	半 径	半 径 回 り	距 離	方 向 角	測 角
3238	G29-26	-110910.652	-5635.196			13.050	37-47-50	269-55-57
3237	G29-27	-110900.340	-5627.198			14.253	127-48-24	270-00-34
3253	G29-42	-110909.077	-5615.937			10.565	217-48-10	269-59-46
3254	G29-43	-110917.425	-5622.413			2.499	217-51-54	180-03-44
3229	G29-44	-110919.398	-5623.947			14.249	307-51-53	269-59-59
3238	G29-26	-110910.652	-5635.196					

直角座標法面積

186.0935155



## 面積計算書

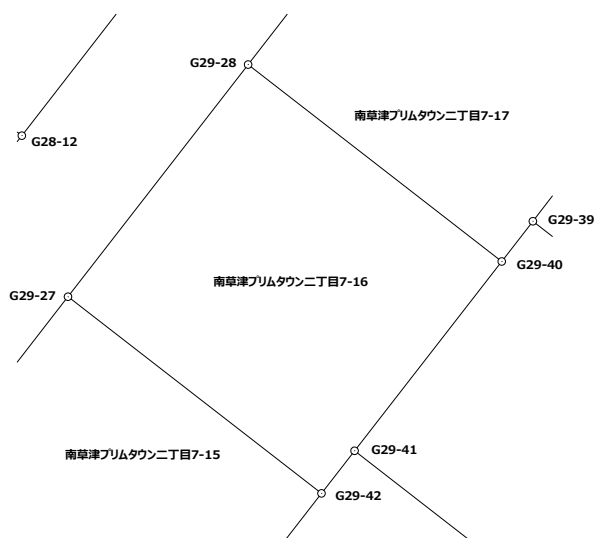
現場名: 南草津プリムタウン土地区画整理事業

地番No	地 番 名
805	南草津プリムタウン二丁目7-16

点番	点 名	X 座 標	Y 座 標	半 径	半 径 回 り	距 離	方 向 角	測 角
3237	G29-27	-110900.340	-5627.198			13.054	37-48-08	269-59-44
3271	G29-28	-110890.026	-5619.197			14.264	127-49-45	270-01-37
3262	G29-40	-110898.774	-5607.931			10.653	217-51-31	270-01-46
3252	G29-41	-110907.185	-5614.469			2.395	217-48-28	179-56-57
3253	G29-42	-110909.077	-5615.937			14.253	307-48-24	269-59-56
3237	G29-27	-110900.340	-5627.198					

直角座標法面積

186.0691145





## 面積計算書

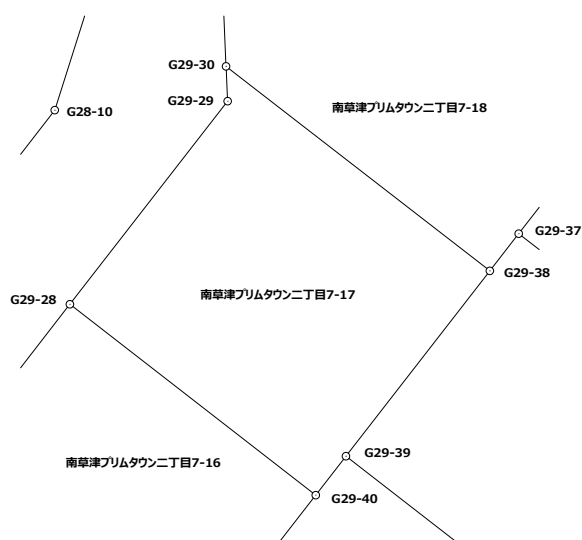
現場名: 南草津プリムタウン土地区画整理事業

地番No	地 番 名
806	南草津プリムタウン二丁目7-17

点番	点 名	X 座 標	Y 座 標	半 径	半 径 回 り	距 離	方 向 角	測 角
3271	G29-28	-110890.026	-5619.197			11.785	37-50-04	270-00-19
1102	G29-29	-110880.718	-5611.968			1.598	357-20-43	139-30-39
3270	G29-30	-110879.122	-5612.042			15.296	127-47-13	310-26-30
3260	G29-38	-110888.494	-5599.954			10.753	217-49-22	270-02-09
3261	G29-39	-110896.988	-5606.548			2.259	217-45-09	179-55-47
3262	G29-40	-110898.774	-5607.931			14.264	307-49-45	270-04-36
3271	G29-28	-110890.026	-5619.197					

直角座標法面積

186.1027650



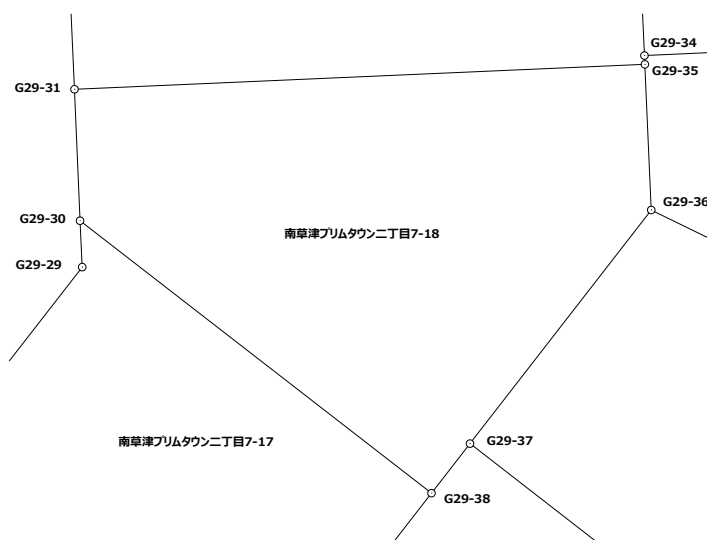
# 面積計算書

現場名: 南草津プリムタウン土地区画整理事業

地番No	地 番 名
807	南草津プリムタウン二丁目7-18

点番	点 名	X 座 標	Y 座 標	半径	半径回り	距 離	方 向 角	測 角
3270	G29-30	-110879.122	-5612.042			4.525	357-34-51	229-47-38
3269	G29-31	-110874.601	-5612.233			19.635	87-29-54	269-55-03
3083	G29-35	-110873.744	-5592.617			5.015	177-29-08	269-59-14
3084	G29-36	-110878.754	-5592.397			10.171	217-48-10	220-19-02
3085	G29-37	-110886.790	-5598.631			2.157	217-49-34	180-01-24
3260	G29-38	-110888.494	-5599.954			15.296	307-47-13	269-57-39
3270	G29-30	-110879.122	-5612.042					

直 角 座 標 法 面 積
187.9601245



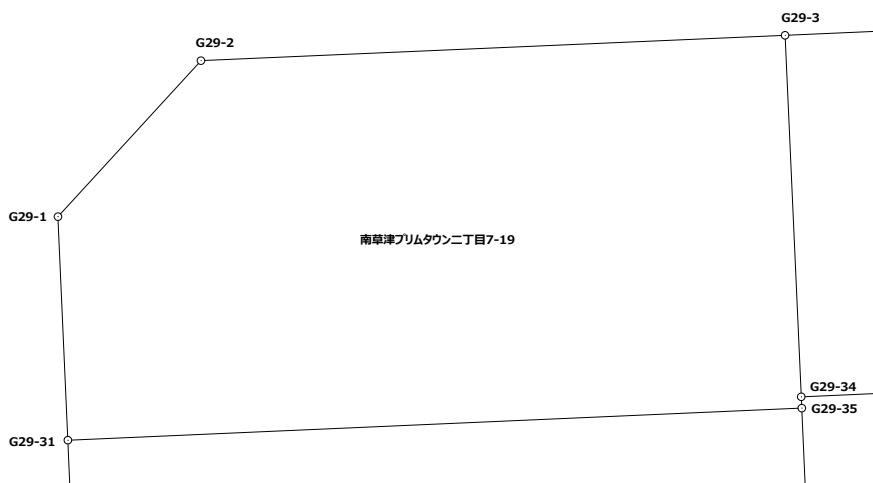
# 面積計算書

現場名: 南草津プリムタウン土地区画整理事業

地番No	地 番 名
808	南草津プリムタウン二丁目7-19

点番	点 名	X 座 標	Y 座 標	半径	半径回り	距 離	方 向 角	測 角
3269	G29-31	-110874.601	-5612.233			5.982	357-27-39	269-57-45
1050	G29-1	-110868.625	-5612.498			5.657	42-30-24	225-02-45
1051	G29-2	-110864.455	-5608.676			15.627	87-31-01	225-00-37
3075	G29-3	-110863.778	-5593.064			9.673	177-26-03	269-55-02
3082	G29-34	-110873.441	-5592.631			0.303	177-21-16	179-55-13
3083	G29-35	-110873.744	-5592.617			19.635	267-29-54	270-08-38
3269	G29-31	-110874.601	-5612.233					

直 角 座 標 法 面 積
187.9043185



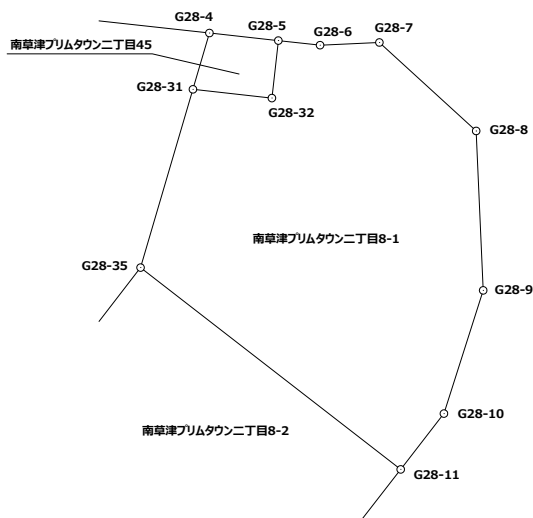
# 面積計算書

現場名: 南草津プリムタウン土地区画整理事業

地番No	地 番 名
809	南草津プリムタウン二丁目8-1

点番	点 名	X 座 標	Y 座 標	半 径	半 径 回 り	距 離	方 向 角	測 角
3069	G28-5	-110864.985	-5627.057			1.817	96-19-09	269-55-15
1046	G28-6	-110865.185	-5625.251			2.570	87-22-05	171-02-56
1047	G28-7	-110865.067	-5622.684			5.675	132-26-36	225-04-31
1048	G28-8	-110868.897	-5618.496			6.907	177-29-08	225-02-32
1049	G28-9	-110875.797	-5618.193			5.596	197-39-52	200-10-44
1103	G28-10	-110881.129	-5619.891			3.054	217-45-06	200-05-14
3272	G28-11	-110883.544	-5621.761			14.249	307-48-16	270-03-10
3071	G28-35	-110874.810	-5633.019			8.040	16-22-37	248-34-21
3070	G28-31	-110867.096	-5630.752			3.437	96-17-52	259-55-15
3256	G28-32	-110867.473	-5627.336			2.504	6-23-54	90-06-02
3069	G28-5	-110864.985	-5627.057					

直 角 座 標 法 面 積
182.2381920



## 面積計算書

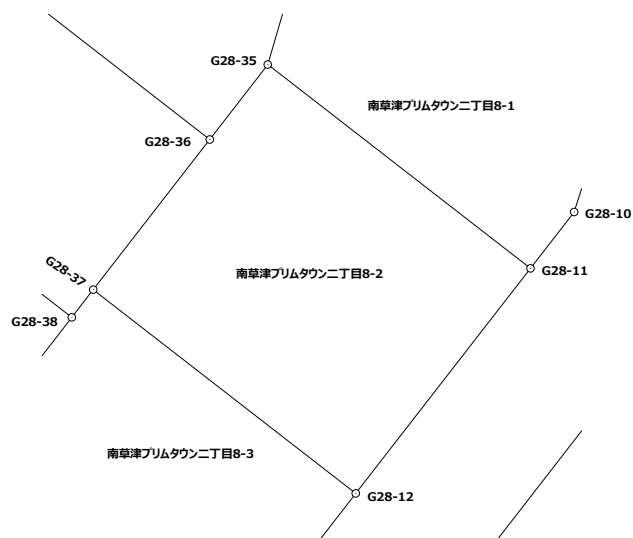
現場名: 南草津プリムタウン土地区画整理事業

地番No	地 番 名
810	南草津プリムタウン二丁目8-2

点番	点 名	X 座 標	Y 座 標	半径	半径回り	距 離	方 向 角	測 角
3272	G28-11	-110883.544	-5621.761			12.207	217-49-56	270-01-40
3244	G28-12	-110893.185	-5629.248			14.239	307-48-50	269-58-54
3245	G28-37	-110884.455	-5640.497			8.145	37-49-06	270-00-16
3257	G28-36	-110878.021	-5635.503			4.060	37-43-31	179-54-25
3071	G28-35	-110874.810	-5633.019			14.249	127-48-16	270-04-45
3272	G28-11	-110883.544	-5621.761					

直角座標法面積

173.8278515



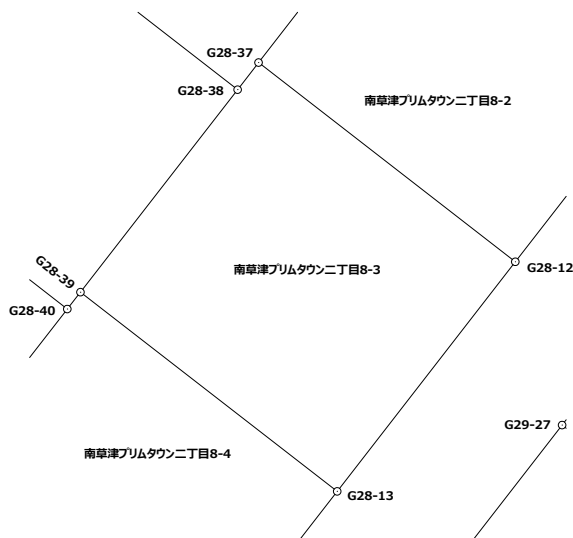
# 面積計算書

現場名: 南草津プリムタウン土地区画整理事業

地番No	地 番 名
811	南草津プリムタウン二丁目8-3

点番	点 名	X 座 標	Y 座 標	半 径	半 径 回 り	距 離	方 向 角	測 角
3244	G28-12	-110893.185	-5629.248			12.731	217-47-56	269-59-06
3243	G28-13	-110903.245	-5637.051			14.238	307-48-27	270-00-31
3247	G28-39	-110894.517	-5648.300			11.232	37-48-38	270-00-11
3246	G28-38	-110885.643	-5641.414			1.501	37-39-51	179-51-13
3245	G28-37	-110884.455	-5640.497			14.239	127-48-50	270-08-59
3244	G28-12	-110893.185	-5629.248					

直 角 座 標 法 面 積
181.2670210



## 面積計算書

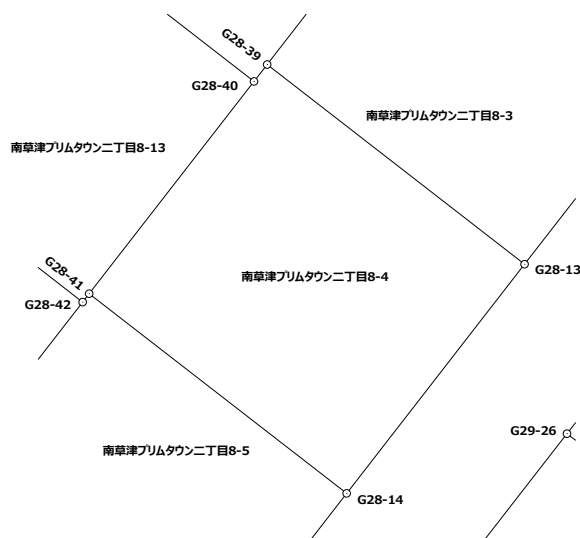
現場名: 南草津プリムタウン土地区画整理事業

地番No	地 番 名
812	南草津プリムタウン二丁目8-4

点番	点 名	X 座 標	Y 座 標	半径	半径回り	距 離	方 向 角	測 角
3243	G28-13	-110903.245	-5637.051			12.680	217-49-05	270-00-38
3242	G28-14	-110913.262	-5644.826			14.242	307-47-54	269-58-49
3249	G28-41	-110904.533	-5656.080			11.746	37-49-51	270-01-57
3248	G28-40	-110895.256	-5648.876			0.937	37-56-02	180-06-11
3247	G28-39	-110894.517	-5648.300			14.238	127-48-27	269-52-25
3243	G28-13	-110903.245	-5637.051					

直角座標法面積

180.5964565



## 面積計算書

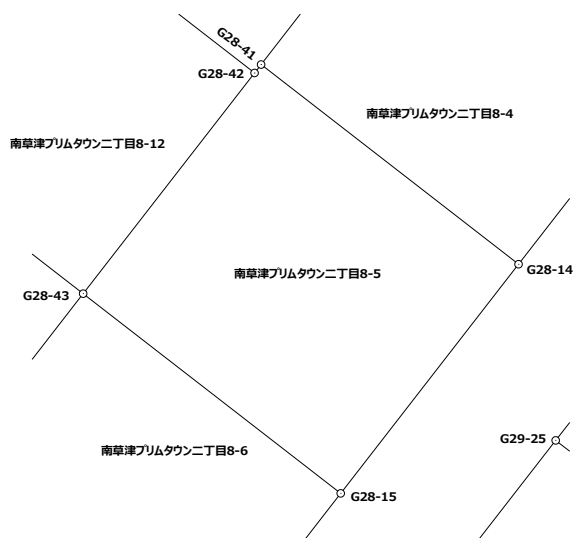
現場名: 南草津プリムタウン土地区画整理事業

地番No	地 番 名
813	南草津プリムタウン二丁目8-5

点番	点 名	X 座 標	Y 座 標	半径	半径回り	距 離	方 向 角	測 角
3242	G28-14	-110913.262	-5644.826			12.679	217-48-39	270-00-45
3241	G28-15	-110923.279	-5652.599			14.246	307-47-51	269-59-12
3251	G28-43	-110914.548	-5663.856			12.214	37-49-47	270-01-56
3250	G28-42	-110904.901	-5656.365			0.465	37-45-22	179-55-35
3249	G28-41	-110904.533	-5656.080			14.242	127-47-54	270-02-32
3242	G28-14	-110913.262	-5644.826					

直角座標法面積

180.6028265





## 面積計算書

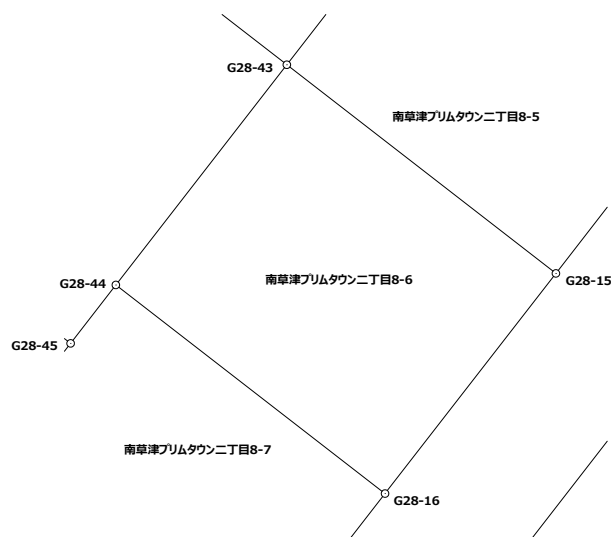
現場名: 南草津プリムタウン土地区画整理事業

地番No	地 番 名
814	南草津プリムタウン二丁目8-6

点番	点 名	X 座 標	Y 座 標	半 径	半 径 回 り	距 離	方 向 角	測 角
3241	G28-15	-110923.279	-5652.599			11.659	217-48-45	270-00-54
3215	G28-16	-110932.490	-5659.747			14.248	307-46-32	269-57-47
3233	G28-44	-110923.762	-5671.009			11.665	37-49-22	270-02-50
3251	G28-43	-110914.548	-5663.856			14.246	127-47-51	269-58-29
3241	G28-15	-110923.279	-5652.599					

直角座標法面積

166.1484335



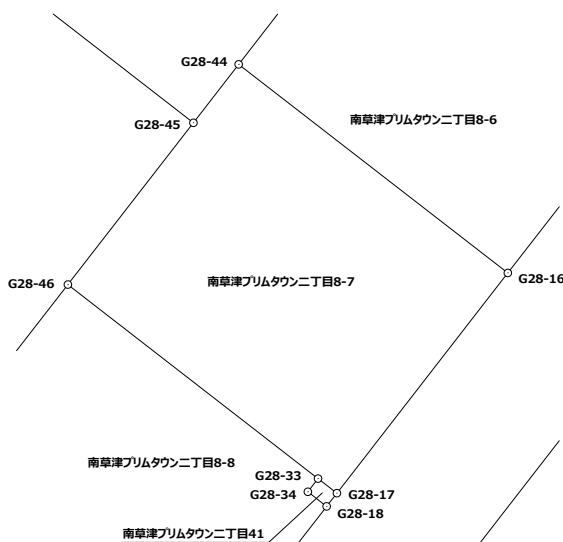
# 面積計算書

現場名: 南草津プリムタウン土地区画整理事業

地番No	地 番 名
815	南草津プリムタウン二丁目8-7

点番	点 名	X 座 標	Y 座 標	半径	半径回り	距 離	方 向 角	測 角
3215	G28-16	-110932.490	-5659.747			11.664	217-48-44	270-02-12
3216	G28-17	-110941.705	-5666.898			0.998	307-40-25	269-51-41
3234	G28-33	-110941.095	-5667.688			13.244	307-48-28	180-08-03
3231	G28-46	-110932.976	-5678.152			8.568	37-48-27	269-59-59
3232	G28-45	-110926.207	-5672.900			3.091	37-43-08	179-54-41
3233	G28-44	-110923.762	-5671.009			14.248	127-46-32	270-03-24
3215	G28-16	-110932.490	-5659.747					

直 角 座 標 法 面 積
166.1144350



## 面積計算書

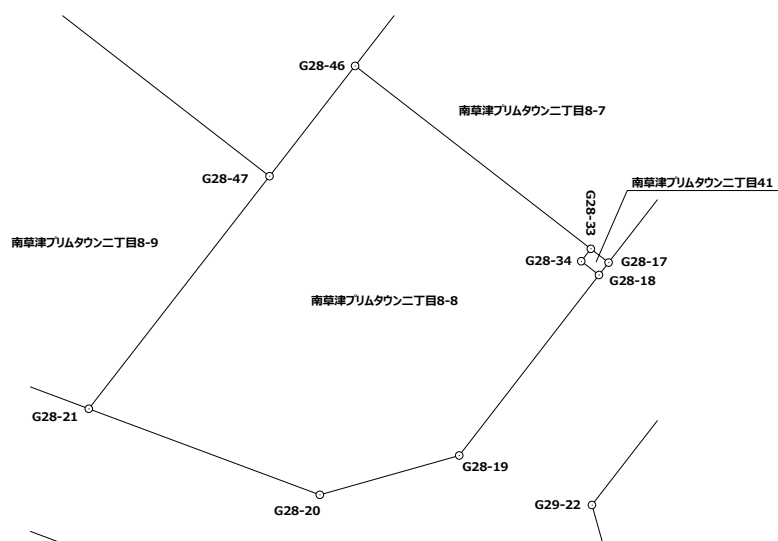
現場名: 南草津プリムタウン土地区画整理事業

地番No	地 番 名
816	南草津プリムタウン二丁目8-8

点番	点 名	X 座 標	Y 座 標	半 径	半 径 回 り	距 離	方 向 角	測 角
3217	G28-18	-110942.258	-5667.327			10.133	217-44-23	269-52-48
1098	G28-19	-110950.271	-5673.529			6.432	254-15-32	216-31-09
1099	G28-20	-110952.016	-5679.720			10.943	290-25-14	216-09-42
3218	G28-21	-110948.198	-5689.975			13.077	37-50-14	287-25-00
3230	G28-47	-110937.870	-5681.953			6.197	37-50-07	179-59-53
3231	G28-46	-110932.976	-5678.152			13.244	127-48-28	269-58-21
3234	G28-33	-110941.095	-5667.688			0.697	217-35-37	269-47-09
3235	G28-34	-110941.647	-5668.113			0.996	127-51-35	90-15-58
3217	G28-18	-110942.258	-5667.327					

直角座標法面積

234.6160895



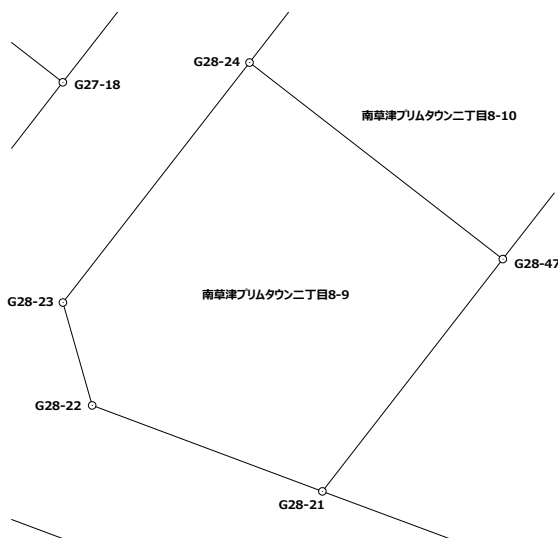
# 面積計算書

現場名: 南草津プリムタウン土地区画整理事業

地番No	地 番 名
817	南草津プリムタウン二丁目8-9

点番	点 名	X 座 標	Y 座 標	半径	半径回り	距 離	方 向 角	測 角
3218	G28-21	-110948.198	-5689.975			10.925	290-28-37	252-38-23
1105	G28-22	-110944.376	-5700.210			4.754	344-07-51	233-39-14
1106	G28-23	-110939.803	-5701.510			13.517	37-51-36	233-43-45
3278	G28-24	-110929.131	-5693.214			14.254	127-48-47	269-57-11
3230	G28-47	-110937.870	-5681.953			13.077	217-50-14	270-01-27
3218	G28-21	-110948.198	-5689.975					

直 角 座 標 法 面 積
210.4951805



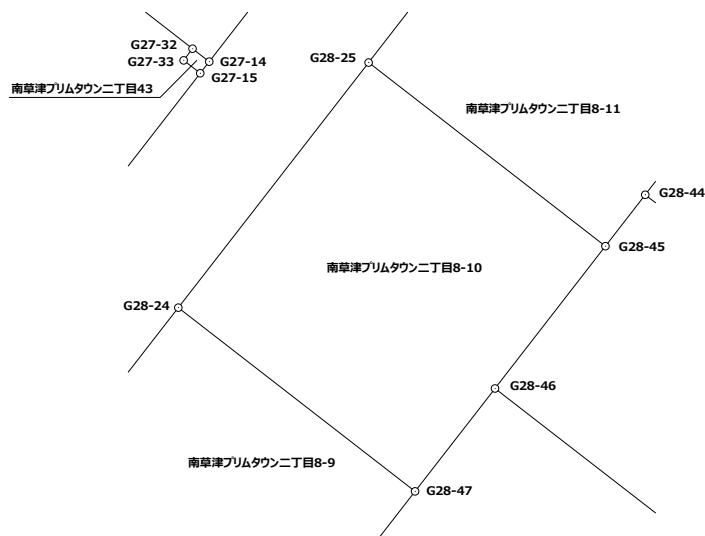
# 面積計算書

現場名: 南草津プリムタウン土地区画整理事業

地番No	地 番 名
818	南草津プリムタウン二丁目8-10

点番	点 名	X 座 標	Y 座 標	半 径	半 径 回 り	距 離	方 向 角	測 角
3278	G28-24	-110929.131	-5693.214			14.758	37-49-19	270-00-32
3277	G28-25	-110917.473	-5684.164			14.253	127-47-23	269-58-04
3232	G28-45	-110926.207	-5672.900			8.568	217-48-27	270-01-04
3231	G28-46	-110932.976	-5678.152			6.197	217-50-07	180-01-40
3230	G28-47	-110937.870	-5681.953			14.254	307-48-47	269-58-40
3278	G28-24	-110929.131	-5693.214					

直 角 座 標 法 面 積
210.4176515



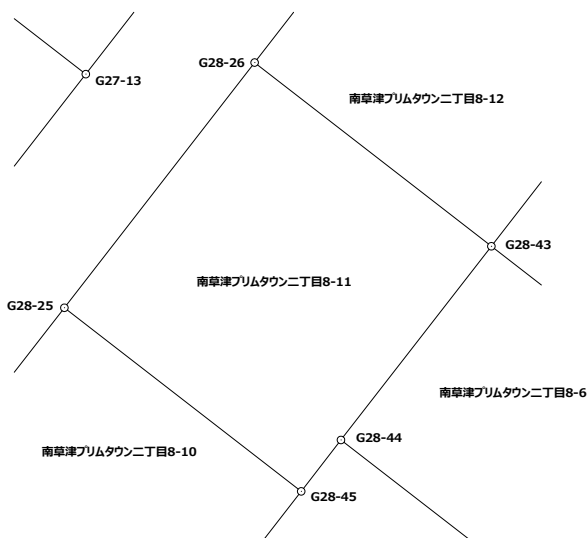
# 面積計算書

現場名：南草津プリムタウン土地区画整理事業

地番No	地 番 名
819	南草津プリムタウン二丁目8-11

点番	点 名	X 座 標	Y 座 標	半径	半径回り	距 離	方 向 角	測 角
3277	G28-25	-110917.473	-5684.164			14.763	37-48-08	270-00-45
3276	G28-26	-110905.808	-5675.115			14.253	127-49-16	270-01-08
3251	G28-43	-110914.548	-5663.856			11.665	217-49-22	270-00-06
3233	G28-44	-110923.762	-5671.009			3.091	217-43-08	179-53-46
3232	G28-45	-110926.207	-5672.900			14.253	307-47-23	270-04-15
3277	G28-25	-110917.473	-5684.164					

直 角 座 標 法 面 積
210.3381780



## 面積計算書

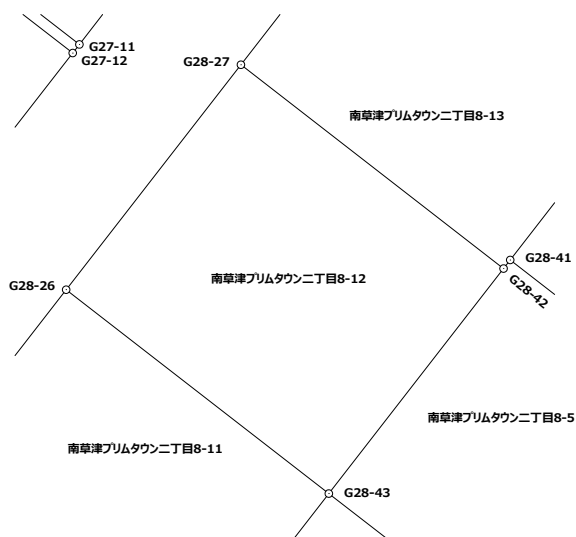
現場名: 南草津プリムタウン土地区画整理事業

地番No	地 番 名
820	南草津プリムタウン二丁目8-12

点番	点 名	X 座 標	Y 座 標	半 径	半 径 回 り	距 離	方 向 角	測 角
3276	G28-26	-110905.808	-5675.115			12.212	37-50-08	270-00-52
3275	G28-27	-110896.163	-5667.624			14.252	127-48-53	269-58-45
3250	G28-42	-110904.901	-5656.365			12.214	217-49-47	270-00-54
3251	G28-43	-110914.548	-5663.856			14.253	307-49-16	269-59-29
3276	G28-26	-110905.808	-5675.115					

直角座標法面積

174.0681630



## 面積計算書

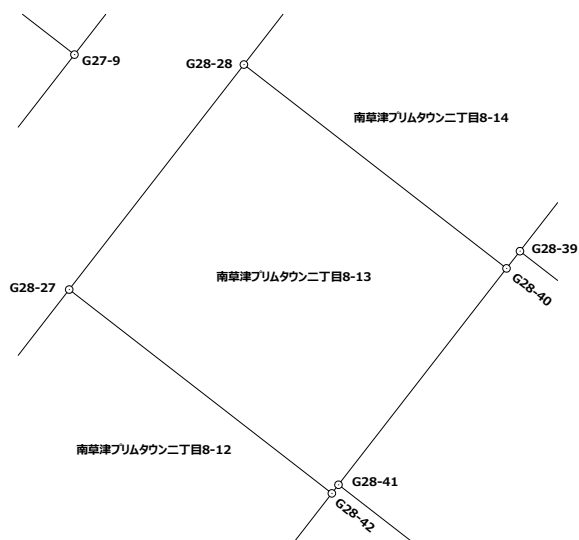
現場名: 南草津プリムタウン土地区画整理事業

地番No	地 番 名
821	南草津プリムタウン二丁目8-13

点番	点 名	X 座 標	Y 座 標	半 径	半 径 回 り	距 離	方 向 角	測 角
3275	G28-27	-110896.163	-5667.624			12.213	37-49-10	270-00-17
3274	G28-28	-110886.515	-5660.135			14.254	127-49-27	270-00-17
3248	G28-40	-110895.256	-5648.876			11.746	217-49-51	270-00-24
3249	G28-41	-110904.533	-5656.080			0.465	217-45-22	179-55-31
3250	G28-42	-110904.901	-5656.365			14.252	307-48-53	270-03-31
3275	G28-27	-110896.163	-5667.624					

直角座標法面積

174.0564955





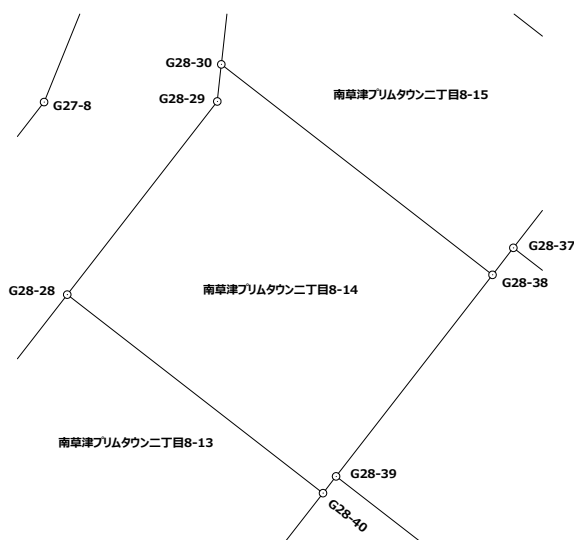
# 面積計算書

現場名: 南草津プリムタウン土地区画整理事業

地番No	地 番 名
822	南草津プリムタウン二丁目8-14

点番	点 名	X 座 標	Y 座 標	半径	半径回り	距 離	方 向 角	測 角
3274	G28-28	-110886.515	-5660.135			10.769	37-50-14	270-00-47
1104	G28-29	-110878.010	-5653.529			1.643	6-11-10	148-20-56
3273	G28-30	-110876.377	-5653.352			15.112	127-49-04	301-37-54
3246	G28-38	-110885.643	-5641.414			11.232	217-48-38	269-59-34
3247	G28-39	-110894.517	-5648.300			0.937	217-56-02	180-07-24
3248	G28-40	-110895.256	-5648.876			14.254	307-49-27	269-53-25
3274	G28-28	-110886.515	-5660.135					

直角座標法面積
174.0386440



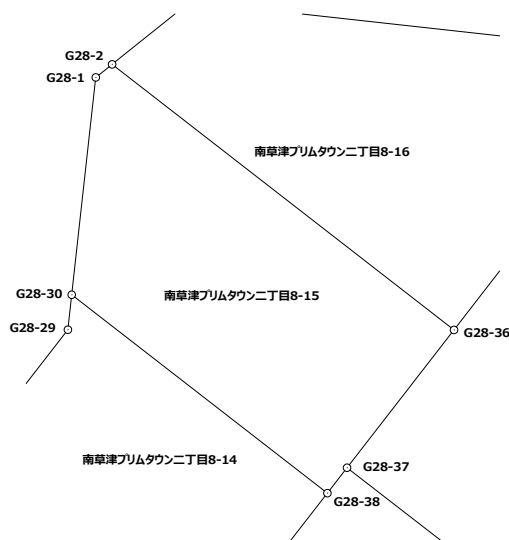
# 面積計算書

現場名: 南草津プリムタウン土地区画整理事業

地番No	地 番 名
823	南草津プリムタウン二丁目8-15

点番	点 名	X 座 標	Y 座 標	半径	半径回り	距 離	方 向 角	測 角
3273	G28-30	-110876.377	-5653.352			10.209	6-19-36	238-30-32
1043	G28-1	-110866.230	-5652.227			0.976	51-19-19	224-59-43
3255	G28-2	-110865.620	-5651.465			20.213	127-50-38	256-31-19
3257	G28-36	-110878.021	-5635.503			8.145	217-49-06	269-58-28
3245	G28-37	-110884.455	-5640.497			1.501	217-39-51	179-50-45
3246	G28-38	-110885.643	-5641.414			15.112	307-49-04	270-09-13
3273	G28-30	-110876.377	-5653.352					

直 角 座 標 法 面 積
173.9397765



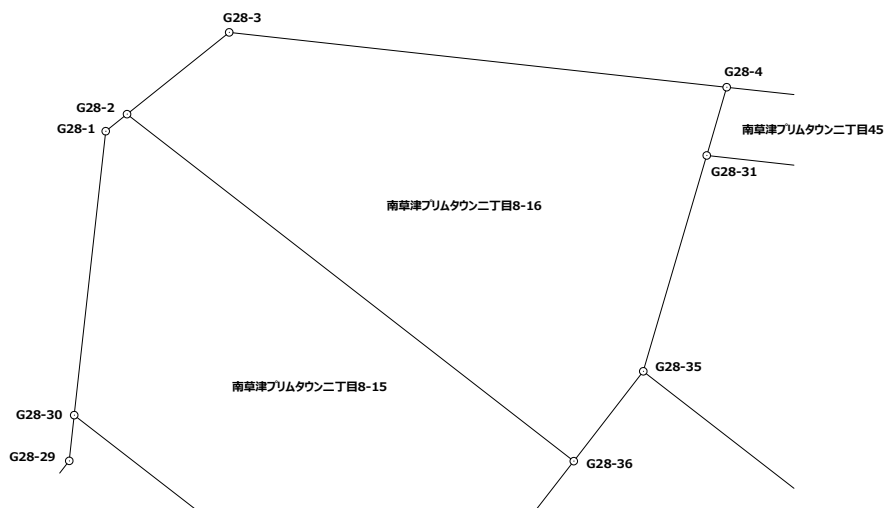
# 面積計算書

現場名: 南草津プリムタウン土地区画整理事業

地番No	地 番 名
824	南草津プリムタウン二丁目8-16

点番	点 名	X 座 標	Y 座 標	半径	半径回り	距 離	方 向 角	測 角
3255	G28-2	-110865.620	-5651.465			4.677	51-19-09	283-28-31
1044	G28-3	-110862.697	-5647.814			17.883	96-17-44	224-58-35
3068	G28-4	-110864.658	-5630.039			2.540	196-18-06	280-00-22
3070	G28-31	-110867.096	-5630.752			8.040	196-22-37	180-04-31
3071	G28-35	-110874.810	-5633.019			4.060	217-43-31	201-20-54
3257	G28-36	-110878.021	-5635.503			20.213	307-50-38	270-07-07
3255	G28-2	-110865.620	-5651.465					

直 角 座 標 法 面 積
177.9254290



## 面積計算書

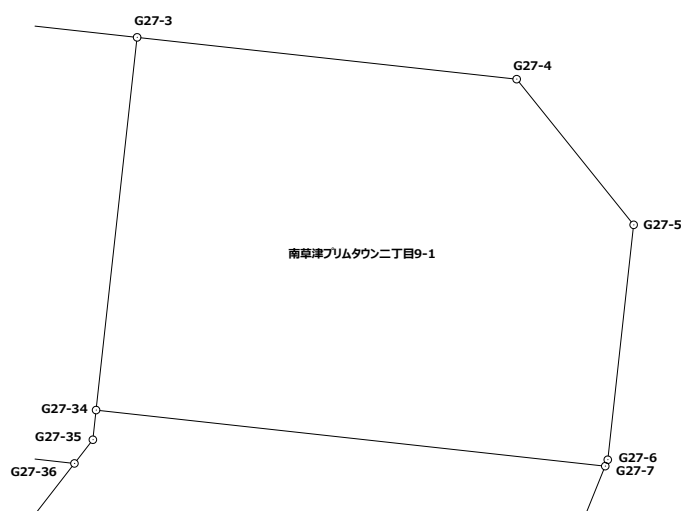
現場名: 南草津プリムタウン土地区画整理事業

地番No	地 番 名
825	南草津プリムタウン二丁目9-1

点番	点 名	X 座 標	Y 座 標	半径	半径回り	距 離	方 向 角	測 角
688	G27-4	-110861.160	-5661.731			5.649	141-14-14	224-57-03
689	G27-5	-110865.565	-5658.194			7.145	186-17-29	225-03-15
690	G27-6	-110872.667	-5658.977			0.209	201-17-35	195-00-06
2380	G27-7	-110872.862	-5659.053			15.486	276-17-15	254-59-40
2340	G27-34	-110871.166	-5674.446			11.338	6-17-02	269-59-47
2341	G27-3	-110859.896	-5673.205			11.543	96-17-11	270-00-09
688	G27-4	-110861.160	-5661.731					

直角座標法面積

168.2240265



## 面積計算書

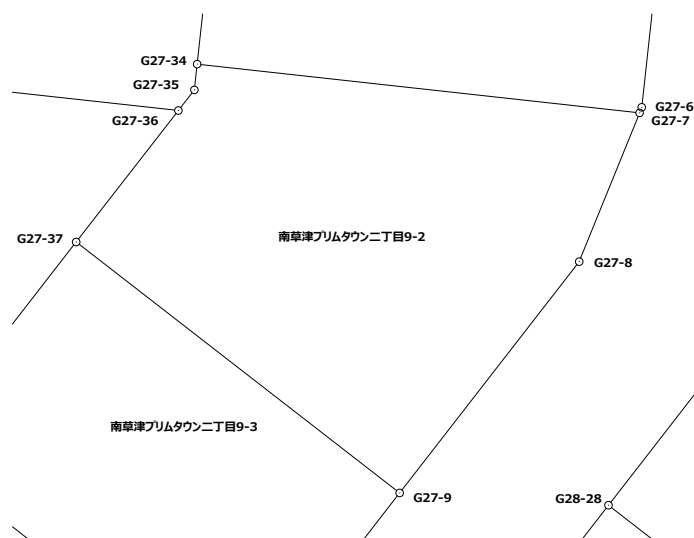
現場名: 南草津プリムタウン土地区画整理事業

地番No	地 番 名
826	南草津プリムタウン二丁目9-2

点番	点 名	X 座 標	Y 座 標	半径	半径回り	距 離	方 向 角	測 角
2380	G27-7	-110872.862	-5659.053			5.586	202-05-00	285-47-45
691	G27-8	-110878.038	-5661.153			10.190	217-48-32	195-43-32
2359	G27-9	-110886.089	-5667.400			14.247	307-48-22	269-59-50
2368	G27-37	-110877.356	-5678.656			5.796	37-50-41	270-02-19
2338	G27-36	-110872.779	-5675.100			0.908	37-50-30	179-59-49
2339	G27-35	-110872.062	-5674.543			0.901	6-10-43	148-20-13
2340	G27-34	-110871.166	-5674.446			15.486	96-17-15	270-06-32
2380	G27-7	-110872.862	-5659.053					

直角座標法面積

168.2278360



## 面積計算書

現場名: 南草津プリムタウン土地区画整理事業

地番No	地 番 名
827	南草津プリムタウン二丁目9-3

点番	点 名	X 座 標	Y 座 標	半径	半径回り	距 離	方 向 角	測 角
2359	G27-9	-110886.089	-5667.400			9.189	217-50-52	270-02-30
2360	G27-10	-110893.345	-5673.038			14.245	307-48-40	269-57-48
2369	G27-38	-110884.612	-5684.292			9.188	37-50-16	270-01-36
2368	G27-37	-110877.356	-5678.656			14.247	127-48-22	269-58-06
2359	G27-9	-110886.089	-5667.400					

直角座標法面積

130.8942010



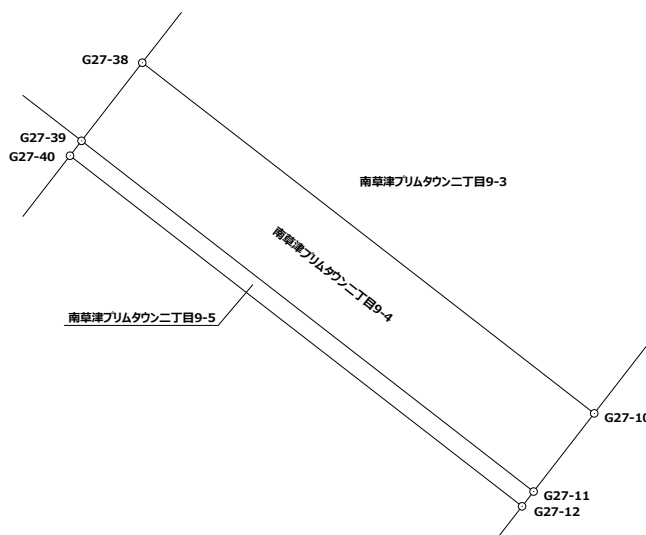
# 面積計算書

現場名: 南草津プリムタウン土地区画整理事業

地番No	地 番 名
828	南草津プリムタウン二丁目9-4

点番	点 名	X 座 標	Y 座 標	半径	半径回り	距 離	方 向 角	測 角
2360	G27-10	-110893.345	-5673.038			2.464	217-47-44	269-59-04
2361	G27-11	-110895.292	-5674.548			14.249	307-48-36	270-00-52
2370	G27-39	-110886.557	-5685.805			2.464	37-52-45	270-04-09
2369	G27-38	-110884.612	-5684.292			14.245	127-48-40	269-55-55
2360	G27-10	-110893.345	-5673.038					

直 角 座 標 法 面 積
35.1046440



## 面積計算書

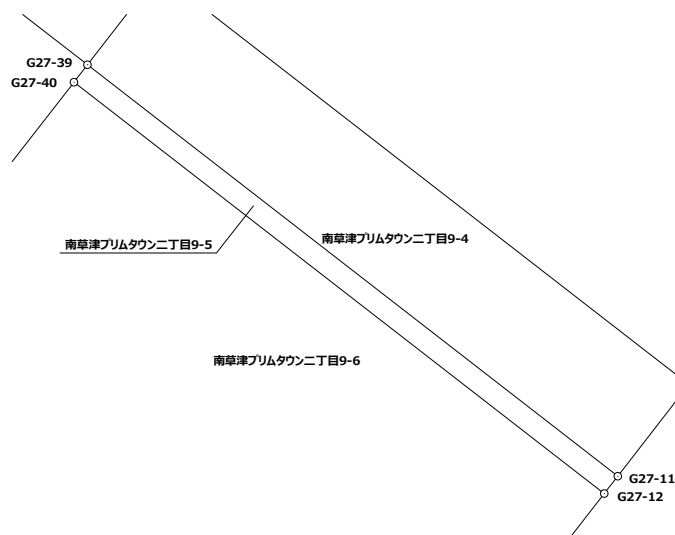
現場名: 南草津プリムタウン土地区画整理事業

地番No	地 番 名
829	南草津プリムタウン二丁目9-5

点番	点 名	X 座 標	Y 座 標	半径	半径回り	距 離	方 向 角	測 角
2361	G27-11	-110895.292	-5674.548			0.467	217-57-01	270-08-25
2362	G27-12	-110895.660	-5674.835			14.246	307-48-11	269-51-10
2371	G27-40	-110886.928	-5686.091			0.468	37-37-42	269-49-31
2370	G27-39	-110886.557	-5685.805			14.249	127-48-36	270-10-54
2361	G27-11	-110895.292	-5674.548					

直角座標法面積

6.6614245





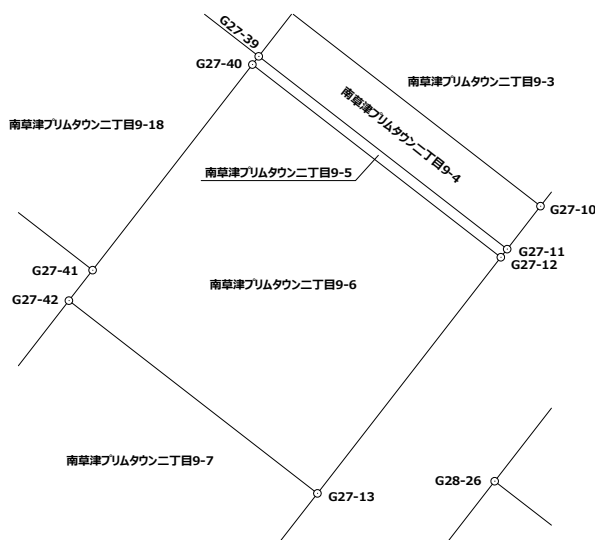
# 面積計算書

現場名: 南草津プリムタウン土地区画整理事業

地番No	地 番 名
830	南草津プリムタウン二丁目9-6

点番	点 名	X 座 標	Y 座 標	半 径	半 径 回 り	距 離	方 向 角	測 角
2362	G27-12	-110895.660	-5674.835			13.547	217-50-12	270-02-01
2363	G27-13	-110906.359	-5683.145			14.249	307-48-07	269-57-55
2373	G27-42	-110897.625	-5694.404			1.749	37-53-32	270-05-25
2372	G27-41	-110896.245	-5693.330			11.799	37-50-46	179-57-14
2371	G27-40	-110886.928	-5686.091			14.246	127-48-11	269-57-25
2362	G27-12	-110895.660	-5674.835					

直 角 座 標 法 面 積
193.0087455



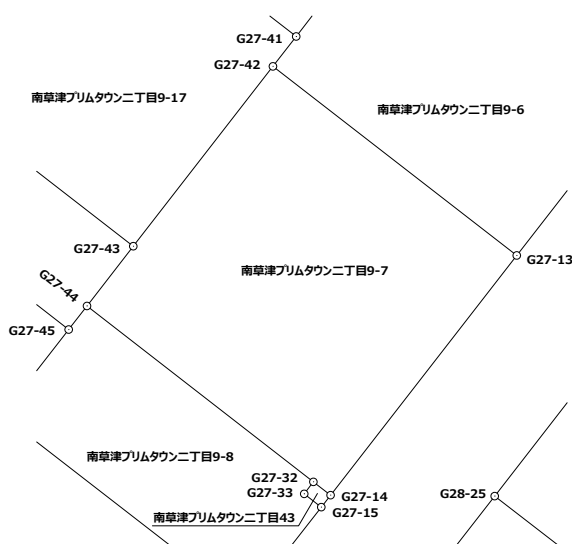
# 面積計算書

現場名: 南草津プリムタウン土地区画整理事業

地番No	地 番 名
831	南草津プリムタウン二丁目9-7

点番	点 名	X 座 標	Y 座 標	半 径	半 径 回 り	距 離	方 向 角	測 角
2363	G27-13	-110906.359	-5683.145			14.017	217-49-50	270-01-43
2364	G27-14	-110917.430	-5691.742			1.004	307-42-53	269-53-03
2366	G27-32	-110916.816	-5692.536			13.240	307-50-56	180-08-03
2375	G27-44	-110908.692	-5702.991			3.491	37-45-46	269-54-50
2374	G27-43	-110905.932	-5700.853			10.516	37-49-24	180-03-38
2373	G27-42	-110897.625	-5694.404			14.249	127-48-07	269-58-43
2363	G27-13	-110906.359	-5683.145					

直 角 座 標 法 面 積
199.6652180



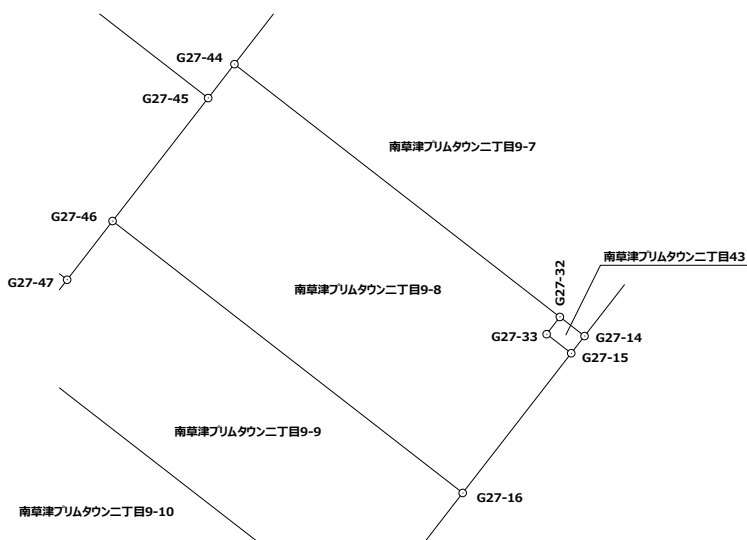
# 面積計算書

現場名: 南草津プリムタウン土地区画整理事業

地番No	地 番 名
832	南草津プリムタウン二丁目9-8

点番	点 名	X 座 標	Y 座 標	半径	半径回り	距 離	方 向 角	測 角
2365	G27-15	-110917.982	-5692.171			5.684	217-49-03	269-58-22
2356	G27-16	-110922.472	-5695.656			14.246	307-50-15	270-01-12
2377	G27-46	-110913.733	-5706.907			5.005	37-51-00	270-00-45
2376	G27-45	-110909.781	-5703.836			1.378	37-48-34	179-57-34
2375	G27-44	-110908.692	-5702.991			13.240	127-50-56	270-02-22
2366	G27-32	-110916.816	-5692.536			0.697	217-28-42	269-37-46
2367	G27-33	-110917.369	-5692.960			0.999	127-50-41	90-21-59
2365	G27-15	-110917.982	-5692.171					

直 角 座 標 法 面 積
90.2099135



## 面積計算書

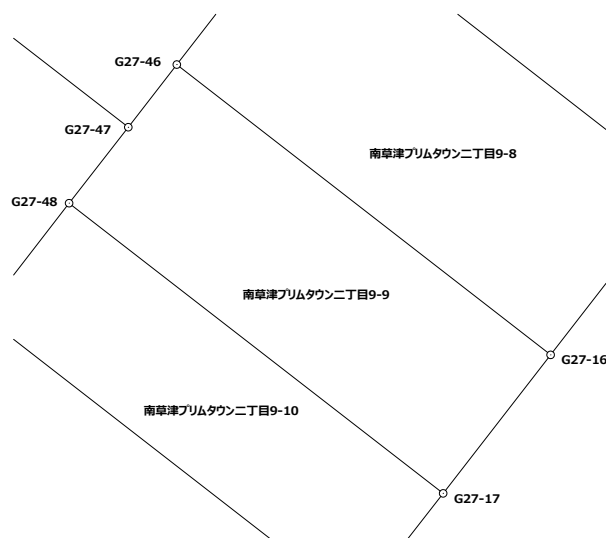
現場名: 南草津プリムタウン土地区画整理事業

地番No	地 番 名
833	南草津プリムタウン二丁目9-9

点番	点 名	X 座 標	Y 座 標	半径	半径回り	距 離	方 向 角	測 角
2356	G27-16	-110922.472	-5695.656			5.277	217-48-37	269-58-22
2357	G27-17	-110926.641	-5698.891			14.249	307-48-36	269-59-59
2378	G27-48	-110917.906	-5710.148			2.898	37-55-18	270-06-42
2351	G27-47	-110915.620	-5708.367			2.386	37-43-47	179-48-29
2377	G27-46	-110913.733	-5706.907			14.246	127-50-15	270-06-28
2356	G27-16	-110922.472	-5695.656					

直角座標法面積

75.2192465



## 面積計算書

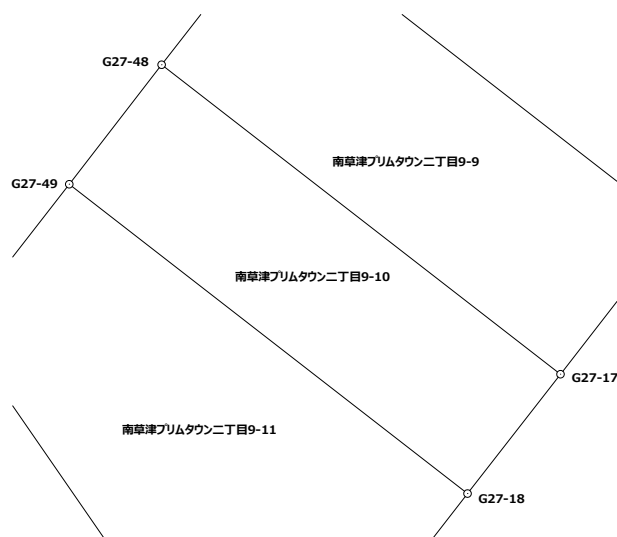
現場名: 南草津プリムタウン土地区画整理事業

地番No	地 番 名
834	南草津プリムタウン二丁目9-10

点番	点 名	X 座 標	Y 座 標	半径	半径回り	距 離	方 向 角	測 角
2357	G27-17	-110926.641	-5698.891			4.270	217-54-50	270-06-14
2358	G27-18	-110930.010	-5701.515			14.233	307-50-22	269-55-32
2379	G27-49	-110921.279	-5712.755			4.263	37-42-02	269-51-40
2378	G27-48	-110917.906	-5710.148			14.249	127-48-36	270-06-34
2357	G27-17	-110926.641	-5698.891					

直角座標法面積

60.7598550



## 面積計算書

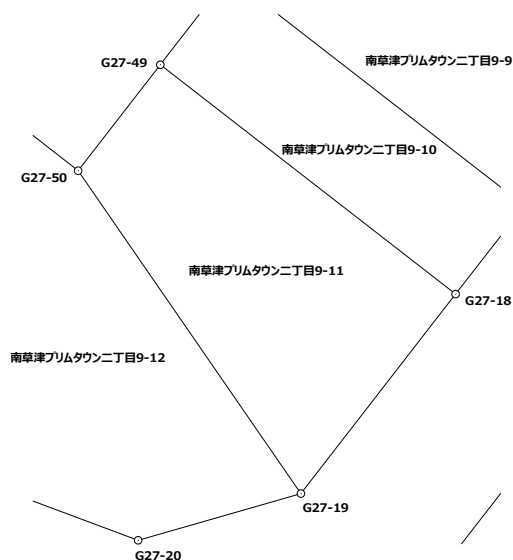
現場名: 南草津プリムタウン土地区画整理事業

地番No	地 番 名
835	南草津プリムタウン二丁目9-11

点番	点 名	X 座 標	Y 座 標	半 径	半 径 回 り	距 離	方 向 角	測 角
2358	G27-18	-110930.010	-5701.515			9.609	217-47-00	269-56-38
769	G27-19	-110937.604	-5707.402			14.933	325-23-37	287-36-37
2354	G27-50	-110925.313	-5715.883			5.105	37-47-25	252-23-48
2379	G27-49	-110921.279	-5712.755			14.233	127-50-22	270-02-57
2358	G27-18	-110930.010	-5701.515					

直角座標法面積

104.7072795



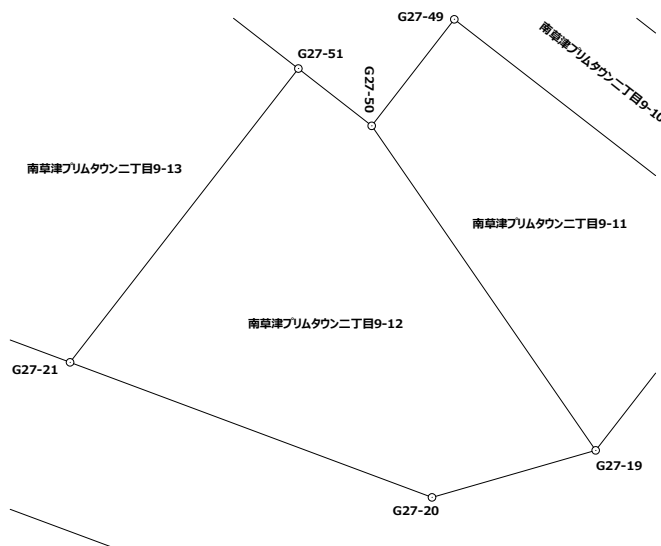
# 面積計算書

現場名：南草津プリムタウン土地区画整理事業

地番No	地 番 名
836	南草津プリムタウン二丁目9-12

点番	点 名	X 座 標	Y 座 標	半径	半径回り	距 離	方 向 角	測 角
769	G27-19	-110937.604	-5707.402			6.447	253-58-57	288-35-20
770	G27-20	-110939.383	-5713.599			14.627	290-27-38	216-28-41
2352	G27-21	-110934.270	-5727.303			14.089	37-50-40	287-23-02
2355	G27-51	-110923.144	-5718.659			3.523	128-00-07	270-09-27
2354	G27-50	-110925.313	-5715.883			14.933	145-23-37	197-23-30
769	G27-19	-110937.604	-5707.402					

直 角 座 標 法 面 積
161.0134130



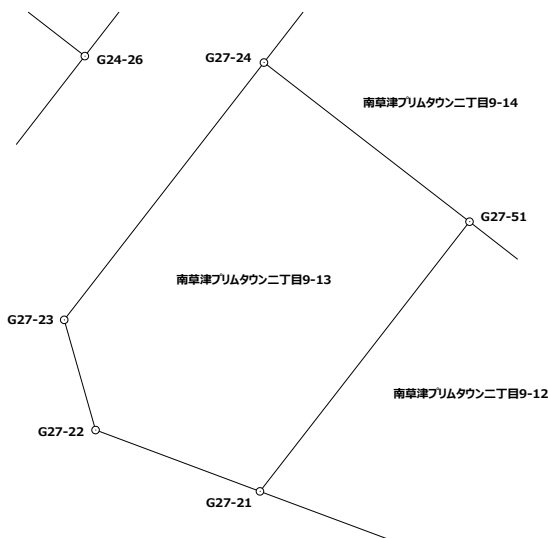
# 面積計算書

現場名: 南草津プリムタウン土地区画整理事業

地番No	地 番 名
837	南草津プリムタウン二丁目9-13

点番	点 名	X 座 標	Y 座 標	半径	半径回り	距 離	方 向 角	測 角
2352	G27-21	-110934.270	-5727.303			7.238	290-27-38	252-36-58
686	G27-22	-110931.740	-5734.084			4.726	344-07-22	233-39-44
687	G27-23	-110927.194	-5735.377			13.437	37-48-41	233-41-19
2353	G27-24	-110916.578	-5727.139			10.725	127-45-01	269-56-20
2355	G27-51	-110923.144	-5718.659			14.089	217-50-40	270-05-39
2352	G27-21	-110934.270	-5727.303					

直 角 座 標 法 面 積
161.3328960





## 面積計算書

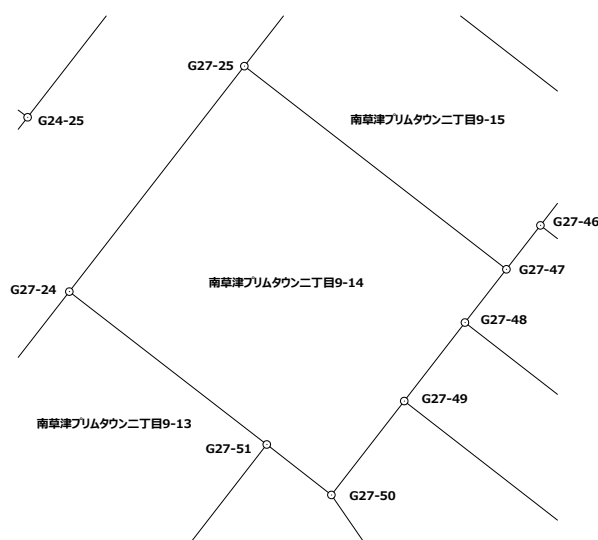
現場名: 南草津プリムタウン土地区画整理事業

地番No	地 番 名
838	南草津プリムタウン二丁目9-14

点番	点 名	X 座 標	Y 座 標	半径	半径回り	距 離	方 向 角	測 角
2353	G27-24	-110916.578	-5727.139			12.259	37-49-11	270-04-10
2346	G27-25	-110906.894	-5719.622			14.241	127-47-11	269-58-00
2351	G27-47	-110915.620	-5708.367			2.898	217-55-18	270-08-07
2378	G27-48	-110917.906	-5710.148			4.263	217-42-02	179-46-44
2379	G27-49	-110921.279	-5712.755			5.105	217-47-25	180-05-23
2354	G27-50	-110925.313	-5715.883			3.523	308-00-07	270-12-42
2355	G27-51	-110923.144	-5718.659			10.725	307-45-01	179-44-54
2353	G27-24	-110916.578	-5727.139					

直角座標法面積

174.5649875



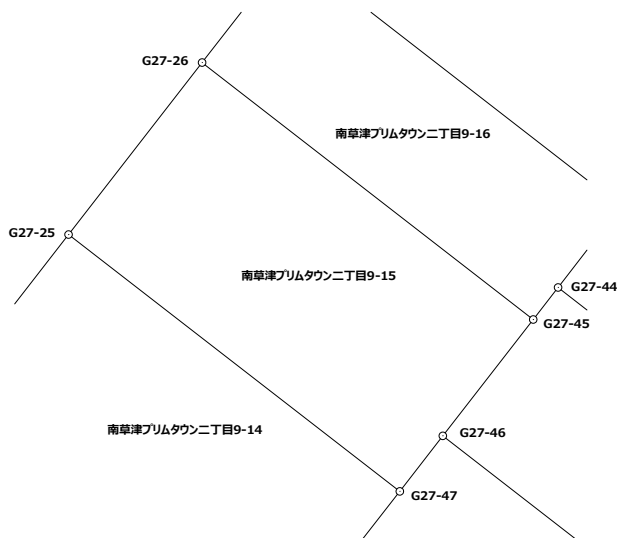
# 面積計算書

現場名: 南草津プリムタウン土地区画整理事業

地番No	地 番 名
839	南草津プリムタウン二丁目9-15

点番	点 名	X 座 標	Y 座 標	半径	半径回り	距 離	方 向 角	測 角
2346	G27-25	-110906.894	-5719.622			7.399	37-49-49	270-02-38
2347	G27-26	-110901.050	-5715.084			14.239	127-49-10	269-59-21
2376	G27-45	-110909.781	-5703.836			5.005	217-51-00	270-01-50
2377	G27-46	-110913.733	-5706.907			2.386	217-43-47	179-52-47
2351	G27-47	-110915.620	-5708.367			14.241	307-47-11	270-03-24
2346	G27-25	-110906.894	-5719.622					

直 角 座 標 法 面 積
105.2924920



## 面積計算書

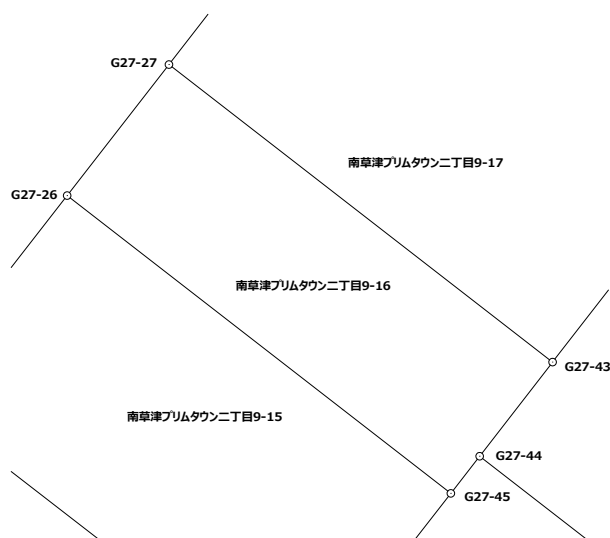
現場名: 南草津プリムタウン土地区画整理事業

地番No	地 番 名
840	南草津プリムタウン二丁目9-16

点番	点 名	X 座 標	Y 座 標	半径	半径回り	距 離	方 向 角	測 角
2347	G27-26	-110901.050	-5715.084			4.865	37-50-09	270-00-59
2348	G27-27	-110897.208	-5712.100			14.234	127-47-59	269-57-50
2374	G27-43	-110905.932	-5700.853			3.491	217-45-46	269-57-47
2375	G27-44	-110908.692	-5702.991			1.378	217-48-34	180-02-48
2376	G27-45	-110909.781	-5703.836			14.239	307-49-10	270-00-36
2347	G27-26	-110901.050	-5715.084					

直角座標法面積

69.2927165



## 面積計算書

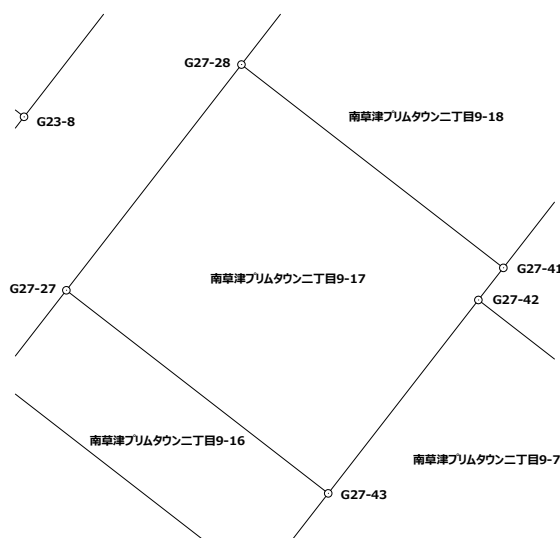
現場名: 南草津プリムタウン土地区画整理事業

地番No	地 番 名
841	南草津プリムタウン二丁目9-17

点番	点 名	X 座 標	Y 座 標	半径	半径回り	距 離	方 向 角	測 角
2348	G27-27	-110897.208	-5712.100			12.270	37-47-47	269-59-48
2349	G27-28	-110887.512	-5704.580			14.242	127-49-16	270-01-29
2372	G27-41	-110896.245	-5693.330			1.749	217-53-32	270-04-16
2373	G27-42	-110897.625	-5694.404			10.516	217-49-24	179-55-52
2374	G27-43	-110905.932	-5700.853			14.234	307-47-59	269-58-35
2348	G27-27	-110897.208	-5712.100					

直角座標法面積

174.6552015



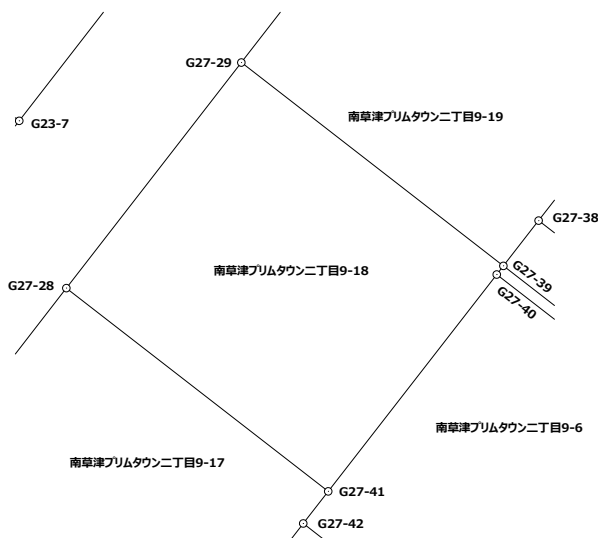
# 面積計算書

現場名：南草津プリムタウン土地区画整理事業

地番No	地 番 名
842	南草津プリムタウン二丁目9-18

点番	点 名	X 座 標	Y 座 標	半径	半径回り	距 離	方 向 角	測 角
2349	G27-28	-110887.512	-5704.580			12.265	37-48-12	269-58-56
2350	G27-29	-110877.821	-5697.062			14.249	127-48-48	270-00-36
2370	G27-39	-110886.557	-5685.805			0.468	217-37-42	269-48-54
2371	G27-40	-110886.928	-5686.091			11.799	217-50-46	180-13-04
2372	G27-41	-110896.245	-5693.330			14.242	307-49-16	269-58-30
2349	G27-28	-110887.512	-5704.580					

直 角 座 標 法 面 積
174.7478335



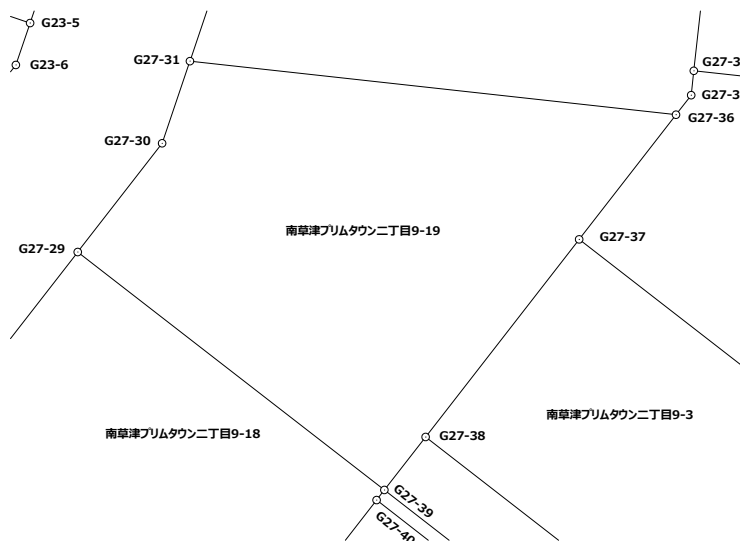
# 面積計算書

現場名：南草津プリムタウン土地区画整理事業

地番No	地 番 名
843	南草津プリムタウン二丁目9-19

点番	点 名	X 座 標	Y 座 標	半径	半径回り	距 離	方 向 角	測 角
2350	G27-29	-110877.821	-5697.062			5.053	37-47-51	269-59-03
678	G27-30	-110873.828	-5693.965			3.184	18-43-31	160-55-40
2337	G27-31	-110870.813	-5692.943			17.951	96-17-16	257-33-45
2338	G27-36	-110872.779	-5675.100			5.796	217-50-41	301-33-25
2368	G27-37	-110877.356	-5678.656			9.188	217-50-16	179-59-35
2369	G27-38	-110884.612	-5684.292			2.464	217-52-45	180-02-29
2370	G27-39	-110886.557	-5685.805			14.249	307-48-48	269-56-03
2350	G27-29	-110877.821	-5697.062					

直 角 座 標 法 面 積
188.2607200



## 面積計算書

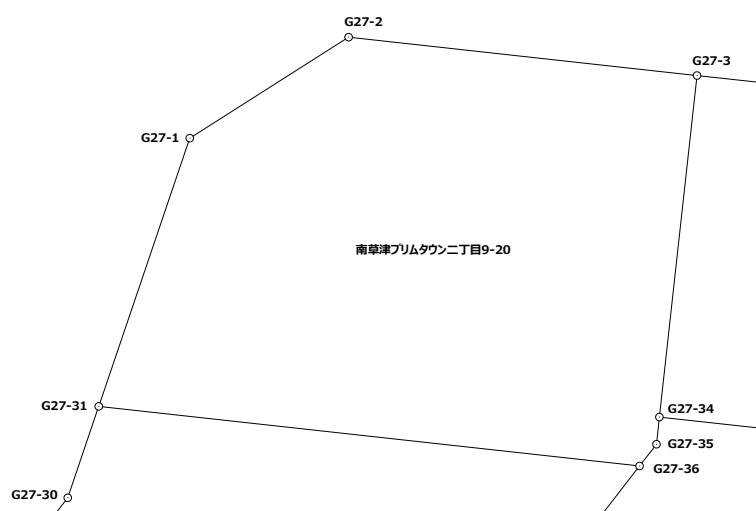
現場名: 南草津プリムタウン土地区画整理事業

地番No	地 番 名
844	南草津プリムタウン二丁目9-20

点番	点 名	X 座 標	Y 座 標	半径	半径回り	距 離	方 向 角	測 角
2337	G27-31	-110870.813	-5692.943			9.346	18-44-56	282-27-40
679	G27-1	-110861.963	-5689.939			6.210	57-32-27	218-47-31
680	G27-2	-110858.630	-5684.699			11.564	96-17-08	218-44-41
2341	G27-3	-110859.896	-5673.205			11.338	186-17-02	269-59-54
2340	G27-34	-110871.166	-5674.446			0.901	186-10-43	179-53-41
2339	G27-35	-110872.062	-5674.543			0.908	217-50-30	211-39-47
2338	G27-36	-110872.779	-5675.100			17.951	276-17-16	238-26-46
2337	G27-31	-110870.813	-5692.943					

直角座標法面積

213.1126415



## 面積計算書

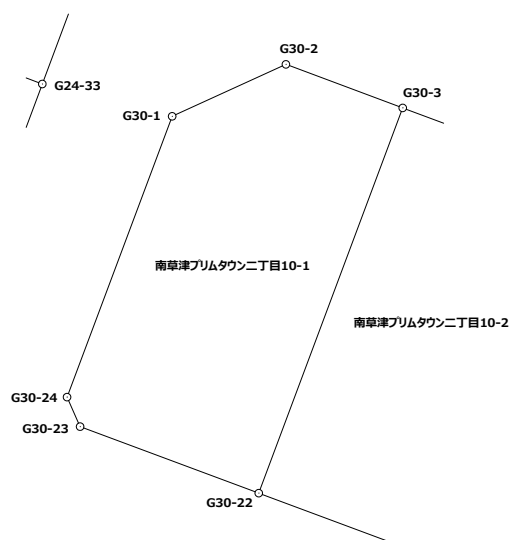
現場名: 南草津プリムタウン土地区画整理事業

地番No	地 番 名
845	南草津プリムタウン二丁目10-1

点番	点 名	X 座 標	Y 座 標	半 径	半 径 回 り	距 離	方 向 角	測 角
1107	G30-1	-110939.342	-5742.331			5.651	65-26-22	224-54-56
1108	G30-2	-110936.993	-5737.191			5.633	110-26-56	225-00-34
3282	G30-3	-110938.961	-5731.913			18.588	200-29-03	270-02-07
2007	G30-22	-110956.374	-5738.418			8.615	290-25-45	269-56-42
546	G30-23	-110953.367	-5746.491			1.459	336-06-19	225-40-34
547	G30-24	-110952.033	-5747.082			13.551	20-31-26	224-25-07
1107	G30-1	-110939.342	-5742.331					

直角座標法面積

170.5074655





## 面積計算書

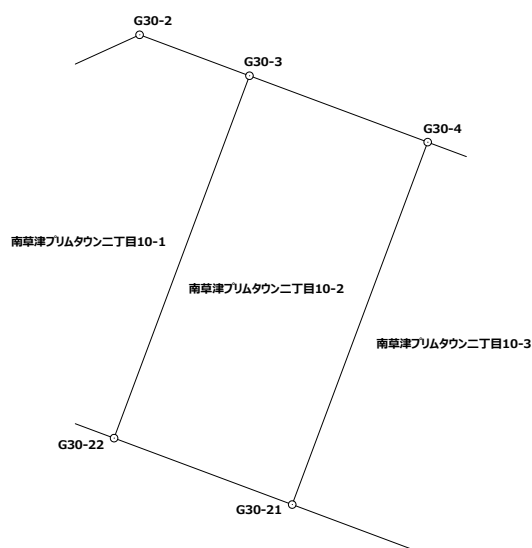
現場名: 南草津プリムタウン土地区画整理事業

地番No	地 番 名
846	南草津プリムタウン二丁目10-2

点番	点 名	X 座 標	Y 座 標	半 径	半 径 回 り	距 離	方 向 角	測 角
3282	G30-3	-110938.961	-5731.913			9.136	110-26-11	269-57-08
3281	G30-4	-110942.151	-5723.352			18.590	200-29-31	270-03-20
1989	G30-21	-110959.565	-5729.860			9.134	290-26-56	269-57-25
2007	G30-22	-110956.374	-5738.418			18.588	20-29-03	270-02-07
3282	G30-3	-110938.961	-5731.913					

直角座標法面積

169.8098415



## 面積計算書

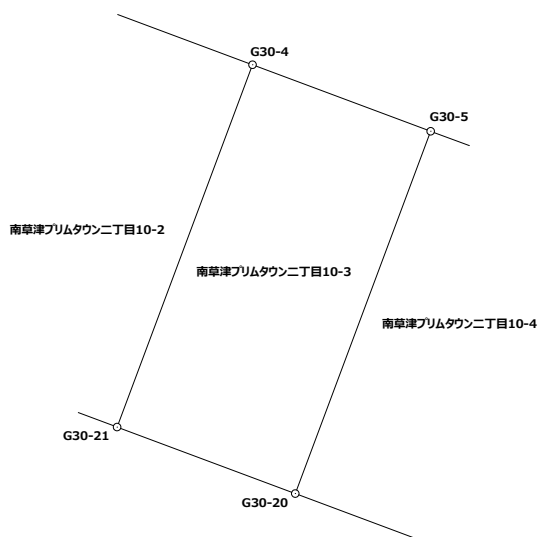
現場名: 南草津プリムタウン土地区画整理事業

地番No	地 番 名
847	南草津プリムタウン二丁目10-3

点番	点 名	X 座 標	Y 座 標	半 径	半 径 回 り	距 離	方 向 角	測 角
3281	G30-4	-110942.151	-5723.352			9.138	110-28-18	269-58-47
3280	G30-5	-110945.347	-5714.791			18.590	200-29-20	270-01-02
1990	G30-20	-110962.761	-5721.298			9.139	290-28-10	269-58-50
1989	G30-21	-110959.565	-5729.860			18.590	20-29-31	270-01-21
3281	G30-4	-110942.151	-5723.352					

直角座標法面積

169.8879310



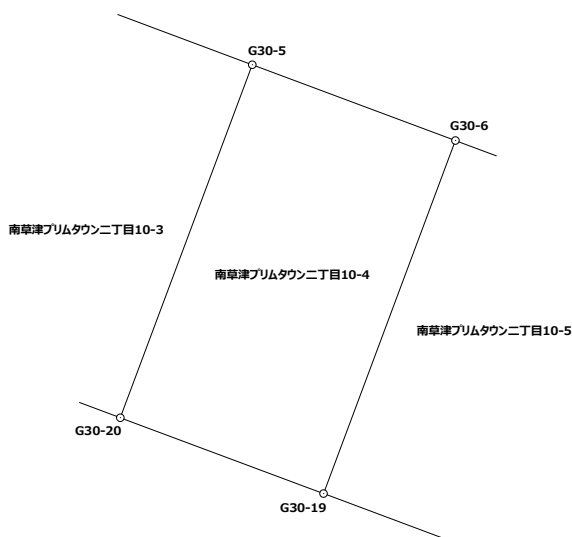
# 面積計算書

現場名: 南草津プリムタウン土地区画整理事業

地番No	地 番 名
848	南草津プリムタウン二丁目10-4

点番	点 名	X 座 標	Y 座 標	半 径	半 径 回 り	距 離	方 向 角	測 角
3280	G30-5	-110945.347	-5714.791			10.695	110-27-30	269-58-10
3279	G30-6	-110949.085	-5704.771			18.591	200-28-52	270-01-22
1991	G30-19	-110966.501	-5711.276			10.697	290-27-52	269-59-00
1990	G30-20	-110962.761	-5721.298			18.590	20-29-20	270-01-28
3280	G30-5	-110945.347	-5714.791					

<b>直 角 座 標 法 面 積</b>
198.8416490



## 面積計算書

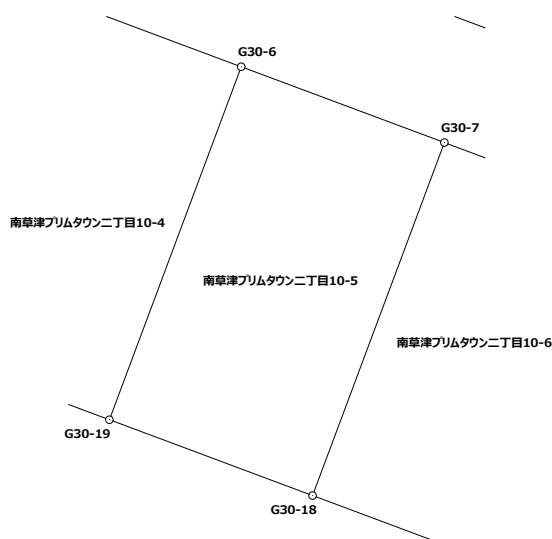
現場名: 南草津プリムタウン土地区画整理事業

地番No	地 番 名
849	南草津プリムタウン二丁目10-5

点番	点 名	X 座 標	Y 座 標	半 径	半 径 回 り	距 離	方 向 角	測 角
3279	G30-6	-110949.085	-5704.771			10.697	110-28-17	269-59-25
3219	G30-7	-110952.826	-5694.750			18.591	200-28-06	269-59-49
1992	G30-18	-110970.243	-5701.251			10.701	290-28-08	270-00-02
1991	G30-19	-110966.501	-5711.276			18.591	20-28-52	270-00-44
3279	G30-6	-110949.085	-5704.771					

直角座標法面積

198.8965540



## 面積計算書

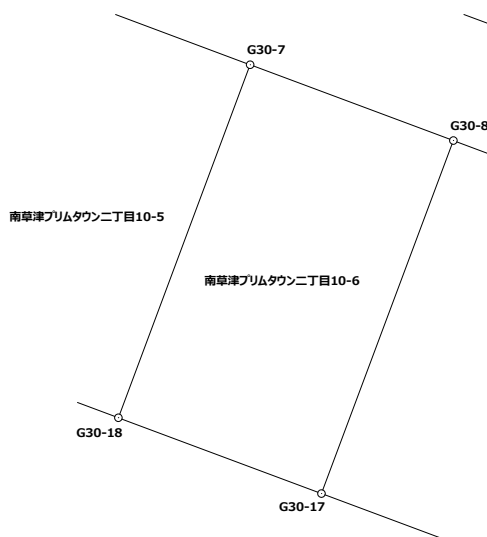
現場名: 南草津プリムタウン土地区画整理事業

地番No	地 番 名
850	南草津プリムタウン二丁目10-6

点番	点 名	X 座 標	Y 座 標	半 径	半 径 回 り	距 離	方 向 角	測 角
3219	G30-7	-110952.826	-5694.750			10.700	110-27-14	269-59-08
3220	G30-8	-110956.565	-5684.725			18.594	200-29-05	270-01-51
1993	G30-17	-110973.983	-5691.232			10.694	290-28-12	269-59-07
1992	G30-18	-110970.243	-5701.251			18.591	20-28-06	269-59-54
3219	G30-7	-110952.826	-5694.750					

直角座標法面積

198.8798930



## 面積計算書

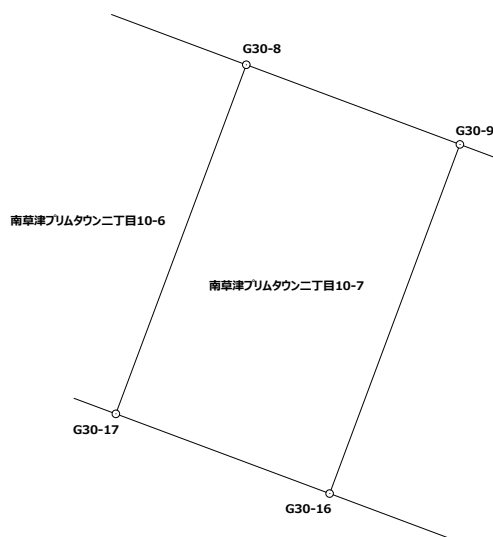
現場名: 南草津プリムタウン土地区画整理事業

地番No	地 番 名
851	南草津プリムタウン二丁目10-7

点番	点 名	X 座 標	Y 座 標	半 径	半 径 回 り	距 離	方 向 角	測 角
3220	G30-8	-110956.565	-5684.725			11.373	110-27-48	269-58-43
3221	G30-9	-110960.541	-5674.070			18.591	200-27-17	269-59-29
1994	G30-16	-110977.960	-5680.567			11.382	290-27-02	269-59-45
1993	G30-17	-110973.983	-5691.232			18.594	20-29-05	270-02-03
3220	G30-8	-110956.565	-5684.725					

直角座標法面積

211.5364130



## 面積計算書

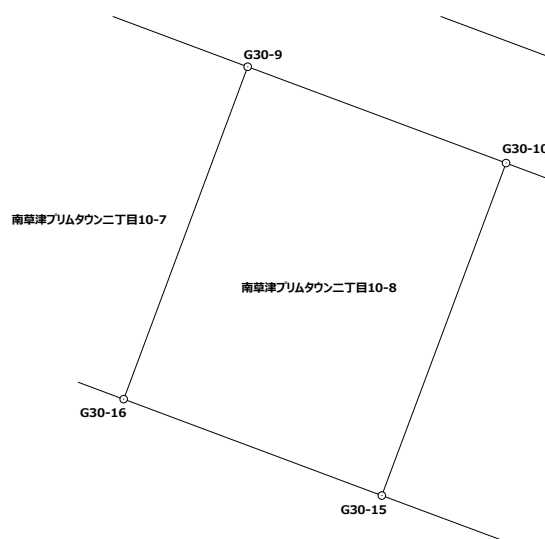
現場名: 南草津プリムタウン土地区画整理事業

地番No	地 番 名
852	南草津プリムタウン二丁目10-8

点番	点 名	X 座 標	Y 座 標	半径	半径回り	距 離	方 向 角	測 角
3221	G30-9	-110960.541	-5674.070			14.446	110-26-41	269-59-24
3222	G30-10	-110965.587	-5660.534			18.600	200-28-52	270-02-11
1976	G30-15	-110983.011	-5667.042			14.437	290-28-43	269-59-51
1994	G30-16	-110977.960	-5680.567			18.591	20-27-17	269-58-34
3221	G30-9	-110960.541	-5674.070					

直角座標法面積

268.5494770



## 面積計算書

現場名: 南草津プリムタウン土地区画整理事業

地番No	地 番 名
853	南草津プリムタウン二丁目10-9

点番	点 名	X 座 標	Y 座 標	半 径	半 径 回 り	距 離	方 向 角	測 角
3222	G30-10	-110965.587	-5660.534			12.616	110-28-29	269-59-37
1095	G30-11	-110970.000	-5648.715			5.639	155-25-33	224-57-04
1096	G30-12	-110975.128	-5646.370			13.618	200-26-59	225-01-26
532	G30-13	-110987.888	-5651.128			1.389	245-35-37	225-08-38
533	G30-14	-110988.462	-5652.393			15.630	290-24-38	224-49-01
1976	G30-15	-110983.011	-5667.042			18.600	20-28-52	270-04-14
3222	G30-10	-110965.587	-5660.534					

直角座標法面積

300.3585790

