

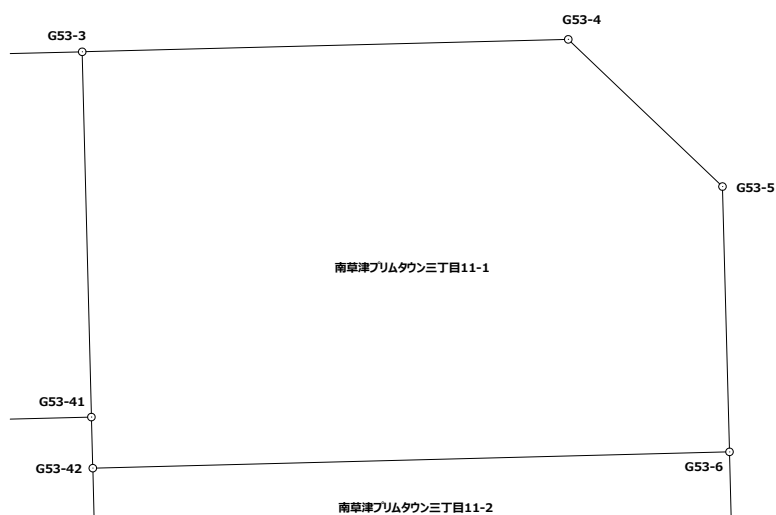
面積計算書

現場名: 南草津プリムタウン土地区画整理事業

地番No	地 番 名
504	南草津プリムタウン三丁目11-1

点番	点 名	X 座 標	Y 座 標	半径	半径回り	距 離	方 向 角	測 角
1450	G53-3	-110827.119	-5251.139			12.880	88-31-55	269-58-13
353	G53-4	-110826.789	-5238.263			5.648	133-39-57	225-08-02
354	G53-5	-110830.689	-5234.177			7.032	178-29-04	224-49-07
1453	G53-6	-110837.719	-5233.991			16.874	268-31-59	270-02-55
1452	G53-42	-110838.151	-5250.859			1.355	358-26-05	269-54-06
1451	G53-41	-110836.797	-5250.896			9.681	358-33-42	180-07-37
1450	G53-3	-110827.119	-5251.139					

直 角 座 標 法 面 積
178.1907100



面積計算書

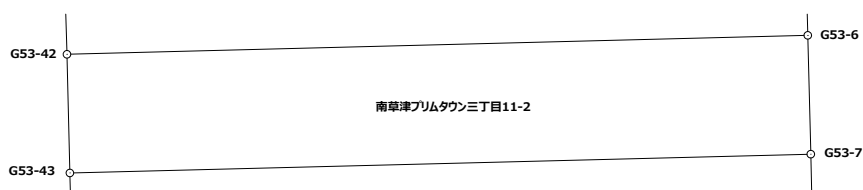
現場名: 南草津プリムタウン土地区画整理事業

地番No	地 番 名
505	南草津プリムタウン三丁目11-2

点番	点 名	X 座 標	Y 座 標	半径	半径回り	距 離	方 向 角	測 角
1453	G53-6	-110837.719	-5233.991			2.707	178-32-22	270-00-23
1454	G53-7	-110840.425	-5233.922			16.875	268-32-48	270-00-26
1577	G53-43	-110840.853	-5250.792			2.703	358-34-46	270-01-58
1452	G53-42	-110838.151	-5250.859			16.874	88-31-59	269-57-13
1453	G53-6	-110837.719	-5233.991					

直角座標法面積

45.6430160



面積計算書

現場名: 南草津プリムタウン土地区画整理事業

地番No	地 番 名
506	南草津プリムタウン三丁目11-3

点番	点 名	X 座 標	Y 座 標	半径	半径回り	距 離	方 向 角	測 角
1454	G53-7	-110840.425	-5233.922			7.848	178-33-16	270-00-28
1462	G53-8	-110848.271	-5233.724			16.876	268-32-24	269-59-08
1485	G53-45	-110848.701	-5250.595			2.055	358-31-19	269-58-55
1486	G53-44	-110846.647	-5250.648			5.796	358-34-35	180-03-16
1577	G53-43	-110840.853	-5250.792			16.875	88-32-48	269-58-13
1454	G53-7	-110840.425	-5233.922					

直角座標法面積

132.4731940



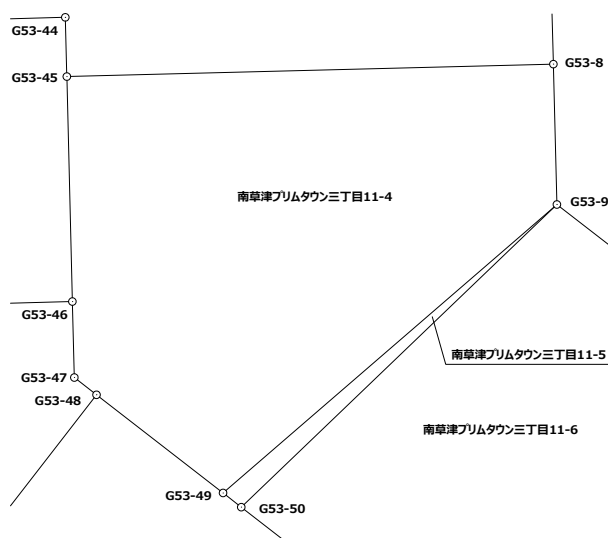
面積計算書

現場名：南草津プリムタウン土地区画整理事業

地番No	地 番 名
507	南草津プリムタウン三丁目11-4

点番	点 名	X 座 標	Y 座 標	半径	半径回り	距 離	方 向 角	測 角
1462	G53-8	-110848.271	-5233.724			4.869	178-33-51	270-01-27
359	G53-9	-110853.138	-5233.602			15.300	229-09-49	230-35-58
1481	G53-49	-110863.143	-5245.178			5.554	307-48-39	258-38-50
1482	G53-48	-110859.738	-5249.566			0.975	307-54-58	180-06-19
1483	G53-47	-110859.139	-5250.335			2.636	358-31-18	230-36-20
1484	G53-46	-110856.504	-5250.403			7.805	358-35-26	180-04-08
1485	G53-45	-110848.701	-5250.595			16.876	88-32-24	269-56-58
1462	G53-8	-110848.271	-5233.724					

直 角 座 標 法 面 積
178.1818355



面積計算書

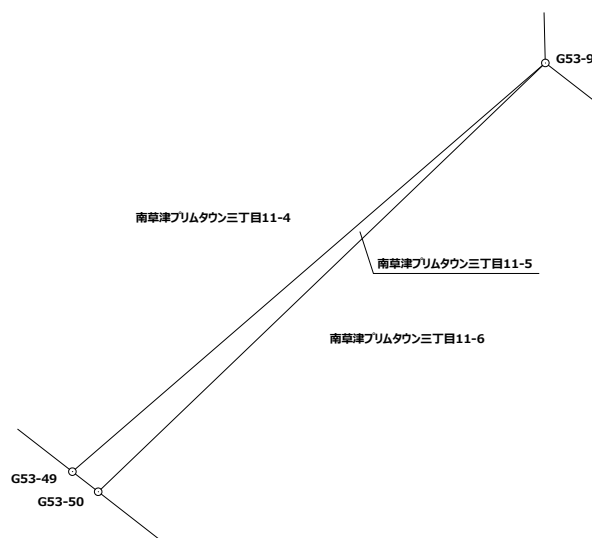
現場名: 南草津プリムタウン土地区画整理事業

地番No	地 番 名
508	南草津プリムタウン三丁目11-5

点番	点 名	X 座 標	Y 座 標	半径	半径回り	距 離	方 向 角	測 角
359	G53-9	-110853.138	-5233.602			15.164	226-11-40	357-01-51
1578	G53-50	-110863.635	-5244.546			0.801	307-54-00	261-42-20
1481	G53-49	-110863.143	-5245.178			15.300	49-09-49	281-15-49
359	G53-9	-110853.138	-5233.602					

直角座標法面積

6.0092760



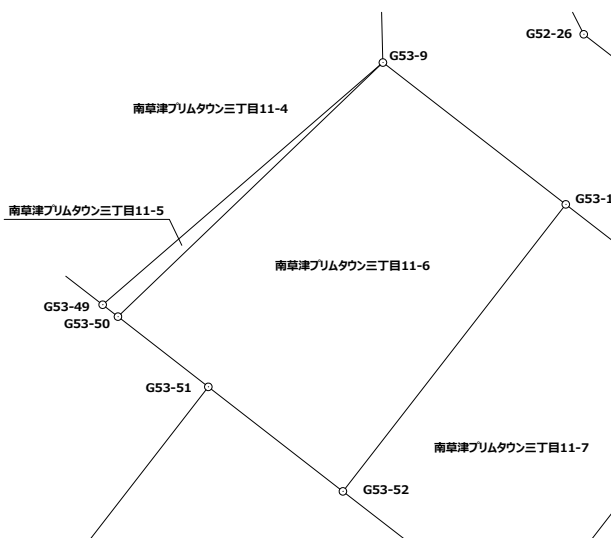
面積計算書

現場名: 南草津プリムタウン土地区画整理事業

地番No	地 番 名
509	南草津プリムタウン三丁目11-6

点番	点 名	X 座 標	Y 座 標	半径	半径回り	距 離	方 向 角	測 角
359	G53-9	-110853.138	-5233.602			9.561	127-47-39	261-35-59
1463	G53-10	-110858.997	-5226.047			15.012	217-49-46	270-02-07
1479	G53-52	-110870.854	-5235.254			7.040	307-50-01	270-00-15
1480	G53-51	-110866.536	-5240.814			4.727	307-51-33	180-01-32
1578	G53-50	-110863.635	-5244.546			15.164	46-11-40	278-20-07
359	G53-9	-110853.138	-5233.602					

直 角 座 標 法 面 積
160.0405460



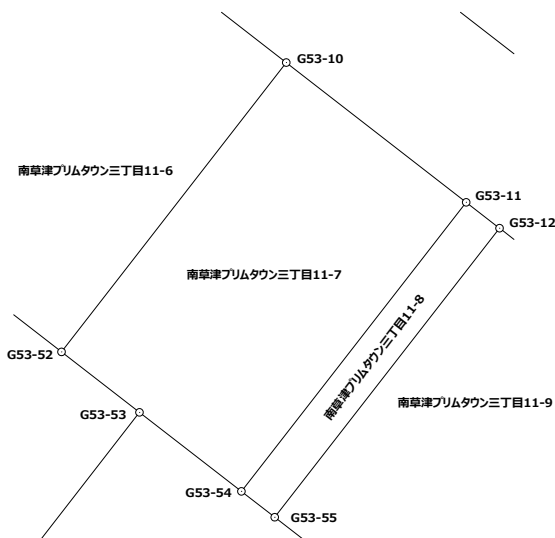
面積計算書

現場名: 南草津プリムタウン土地区画整理事業

地番No	地 番 名
510	南草津プリムタウン三丁目11-7

点番	点 名	X 座 標	Y 座 標	半径	半径回り	距 離	方 向 角	測 角
1463	G53-10	-110858.997	-5226.047			9.336	127-50-49	270-01-03
1464	G53-11	-110864.725	-5218.675			15.003	217-52-08	270-01-19
1477	G53-54	-110876.569	-5227.885			5.284	307-46-51	269-54-43
1478	G53-53	-110873.332	-5232.061			4.042	307-48-51	180-02-00
1479	G53-52	-110870.854	-5235.254			15.012	37-49-46	270-00-55
1463	G53-10	-110858.997	-5226.047					

直 角 座 標 法 面 積
140.0367365



面積計算書

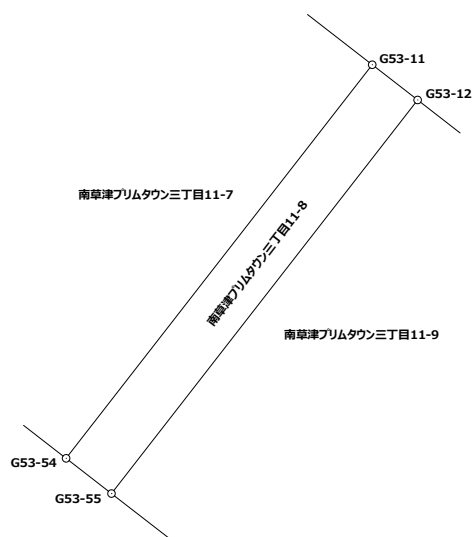
現場名: 南草津プリムタウン土地区画整理事業

地番No	地 番 名
511	南草津プリムタウン三丁目11-8

点番	点 名	X 座 標	Y 座 標	半 径	半 径 回 り	距 離	方 向 角	測 角
1464	G53-11	-110864.725	-5218.675			1.729	127-48-40	269-56-32
1465	G53-12	-110865.785	-5217.309			15.004	217-52-19	270-03-39
1476	G53-55	-110877.629	-5226.520			1.728	307-49-53	269-57-34
1477	G53-54	-110876.569	-5227.885			15.003	37-52-08	270-02-15
1464	G53-11	-110864.725	-5218.675					

直角座標法面積

25.9361120



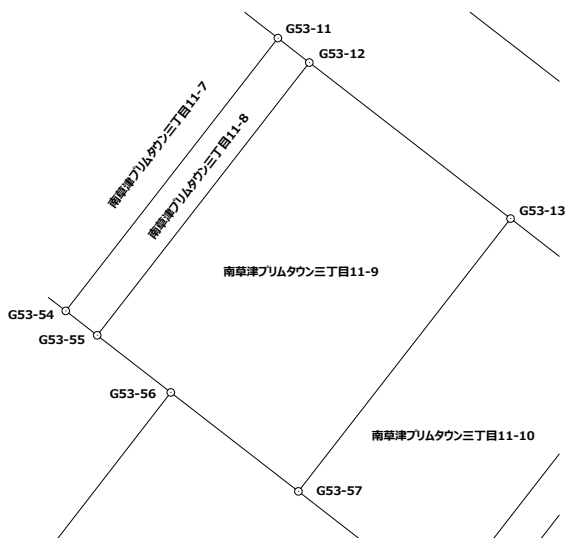
面積計算書

現場名: 南草津プリムタウン土地区画整理事業

地番No	地 番 名
512	南草津プリムタウン三丁目11-9

点番	点 名	X 座 標	Y 座 標	半径	半径回り	距 離	方 向 角	測 角
1465	G53-12	-110865.785	-5217.309			11.054	127-47-52	269-55-33
1466	G53-13	-110872.560	-5208.574			15.004	217-51-49	270-03-57
1474	G53-57	-110884.405	-5217.783			7.012	307-46-55	269-55-06
1475	G53-56	-110880.109	-5223.325			4.045	307-49-09	180-02-14
1476	G53-55	-110877.629	-5226.520			15.004	37-52-19	270-03-10
1465	G53-12	-110865.785	-5217.309					

直 角 座 標 法 面 積
165.8851270



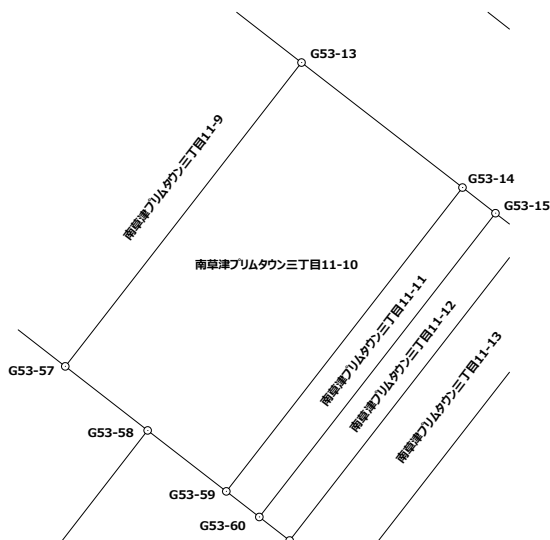
面積計算書

現場名: 南草津プリムタウン土地区画整理事業

地番No	地 番 名
513	南草津プリムタウン三丁目11-10

点番	点 名	X 座 標	Y 座 標	半径	半径回り	距 離	方 向 角	測 角
1466	G53-13	-110872.560	-5208.574			7.944	127-50-11	269-58-22
1467	G53-14	-110877.433	-5202.300			15.003	217-51-08	270-00-57
1579	G53-59	-110889.279	-5211.506			3.879	307-46-26	269-55-18
1473	G53-58	-110886.903	-5214.572			4.068	307-52-52	180-06-26
1474	G53-57	-110884.405	-5217.783			15.004	37-51-49	269-58-57
1466	G53-13	-110872.560	-5208.574					

直 角 座 標 法 面 積
119.2239525



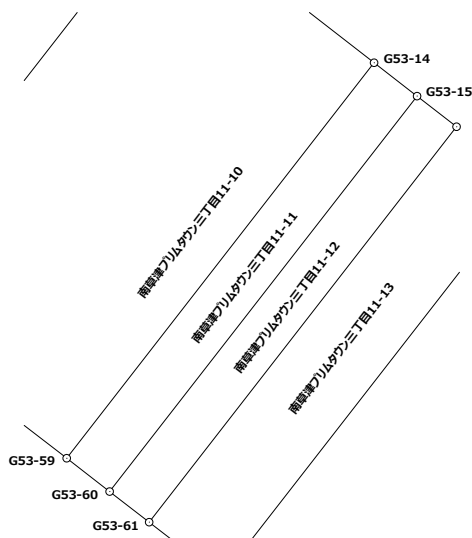
面積計算書

現場名: 南草津プリムタウン土地区画整理事業

地番No	地 番 名
514	南草津プリムタウン三丁目11-11

点番	点 名	X 座 標	Y 座 標	半径	半径回り	距 離	方 向 角	測 角
1467	G53-14	-110877.433	-5202.300			1.630	127-50-50	269-59-42
1468	G53-15	-110878.433	-5201.013			15.001	217-51-25	270-00-35
1580	G53-60	-110890.277	-5210.219			1.629	307-47-30	269-56-05
1579	G53-59	-110889.279	-5211.506			15.003	37-51-08	270-03-38
1467	G53-14	-110877.433	-5202.300					

直 角 座 標 法 面 積
24.4413090



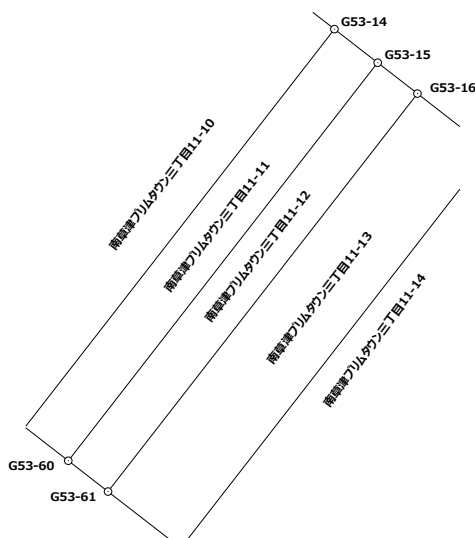
面積計算書

現場名：南草津プリムタウン土地区画整理事業

地番No	地 番 名
515	南草津プリムタウン三丁目11-12

点番	点 名	X 座 標	Y 座 標	半径	半径回り	距 離	方 向 角	測 角
1468	G53-15	-110878.433	-5201.013			1.497	127-46-52	269-55-27
1469	G53-16	-110879.350	-5199.830			15.001	217-51-25	270-04-33
1472	G53-61	-110891.194	-5209.036			1.497	307-46-52	269-55-27
1580	G53-60	-110890.277	-5210.219			15.001	37-51-25	270-04-33
1468	G53-15	-110878.433	-5201.013					

直 角 座 標 法 面 積
22.4533540



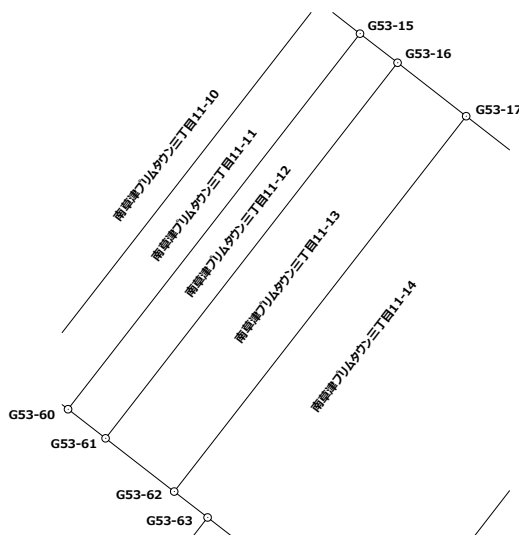
面積計算書

現場名：南草津プリムタウン土地区画整理事業

地番No	地 番 名
516	南草津プリムタウン三丁目11-13

点番	点 名	X 座 標	Y 座 標	半径	半径回り	距 離	方 向 角	測 角
1469	G53-16	-110879.350	-5199.830			2.743	127-55-21	270-03-56
1470	G53-17	-110881.036	-5197.666			14.995	217-52-24	269-57-03
1581	G53-62	-110892.873	-5206.872			2.739	307-48-26	269-56-02
1472	G53-61	-110891.194	-5209.036			15.001	37-51-25	270-02-59
1469	G53-16	-110879.350	-5199.830					

直 角 座 標 法 面 積
41.1119370



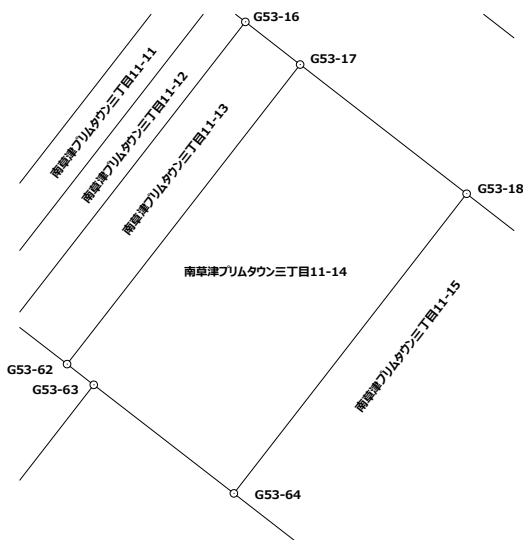
面積計算書

現場名: 南草津プリムタウン土地区画整理事業

地番No	地 番 名
517	南草津プリムタウン三丁目11-14

点番	点 名	X 座 標	Y 座 標	半径	半径回り	距 離	方 向 角	測 角
1470	G53-17	-110881.036	-5197.666			8.327	127-48-16	269-55-52
1388	G53-18	-110886.140	-5191.087			14.991	217-50-18	270-02-02
1387	G53-64	-110897.979	-5200.283			7.003	307-46-00	269-55-42
1471	G53-63	-110893.690	-5205.819			1.333	307-48-26	180-02-26
1581	G53-62	-110892.873	-5206.872			14.995	37-52-24	270-03-58
1470	G53-17	-110881.036	-5197.666					

直 角 座 標 法 面 積
124.9157945



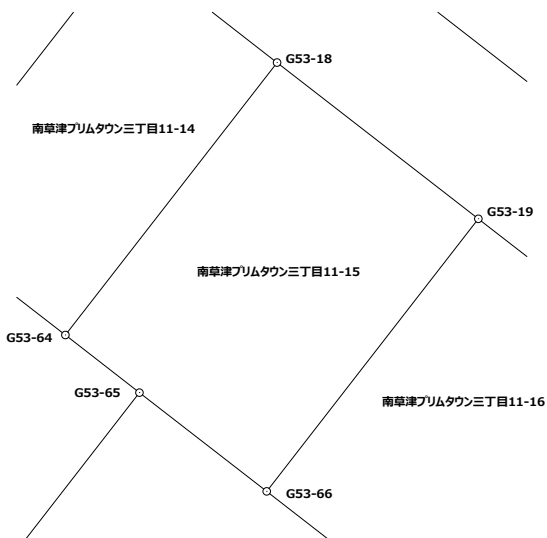
面積計算書

現場名: 南草津プリムタウン土地区画整理事業

地番No	地 番 名
518	南草津プリムタウン三丁目11-15

点番	点 名	X 座 標	Y 座 標	半径	半径回り	距 離	方 向 角	測 角
1388	G53-18	-110886.140	-5191.087			11.072	127-49-27	269-59-09
1389	G53-19	-110892.930	-5182.341			14.996	217-49-28	270-00-01
1385	G53-66	-110904.775	-5191.537			6.999	307-48-53	269-59-25
1386	G53-65	-110900.484	-5197.066			4.077	307-54-25	180-05-32
1387	G53-64	-110897.979	-5200.283			14.991	37-50-18	269-55-53
1388	G53-18	-110886.140	-5191.087					

直 角 座 標 法 面 積
166.061590



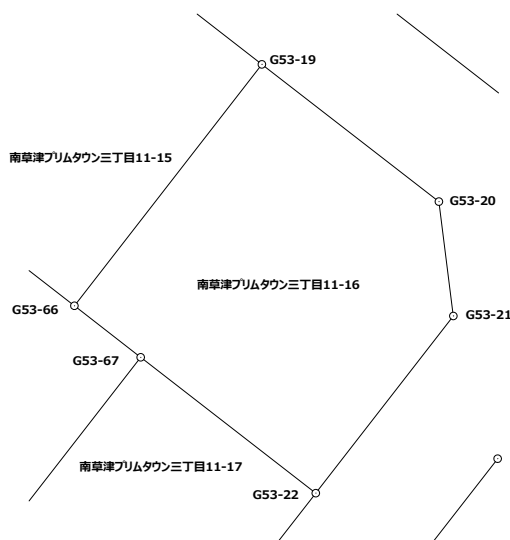
面積計算書

現場名: 南草津プリムタウン土地区画整理事業

地番No	地 番 名
519	南草津プリムタウン三丁目11-16

点番	点 名	X 座 標	Y 座 標	半径	半径回り	距 離	方 向 角	測 角
1389	G53-19	-110892.930	-5182.341			10.989	127-47-30	269-58-02
327	G53-20	-110899.664	-5173.657			5.656	172-47-54	225-00-24
326	G53-21	-110905.275	-5172.948			11.006	217-49-03	225-01-09
1383	G53-22	-110913.969	-5179.696			10.873	307-48-44	269-59-41
1384	G53-67	-110907.303	-5188.286			4.118	307-52-08	180-03-24
1385	G53-66	-110904.775	-5191.537			14.996	37-49-28	269-57-20
1389	G53-19	-110892.930	-5182.341					

直 角 座 標 法 面 積
216.8836715



面積計算書

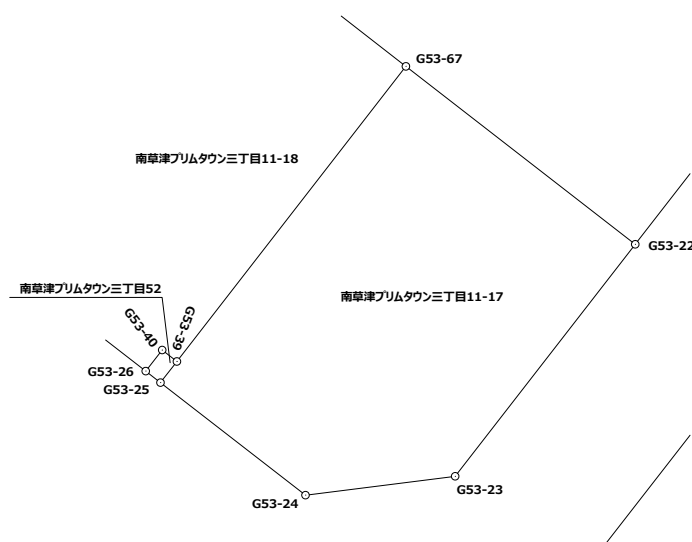
現場名: 南草津プリムタウン土地区画整理事業

地番No	地 番 名
520	南草津プリムタウン三丁目11-17

点番	点 名	X 座 標	Y 座 標	半径	半径回り	距 離	方 向 角	測 角
1383	G53-22	-110913.969	-5179.696			11.001	217-48-53	270-00-09
333	G53-23	-110922.660	-5186.441			5.650	262-48-44	224-59-51
332	G53-24	-110923.367	-5192.047			6.876	307-49-42	225-00-58
1399	G53-25	-110919.150	-5197.478			1.002	37-47-05	269-57-23
1401	G53-39	-110918.358	-5196.864			13.993	37-48-33	180-01-28
1384	G53-67	-110907.303	-5188.286			10.873	127-48-44	270-00-11
1383	G53-22	-110913.969	-5179.696					

直角座標法面積

155.0616720



面積計算書

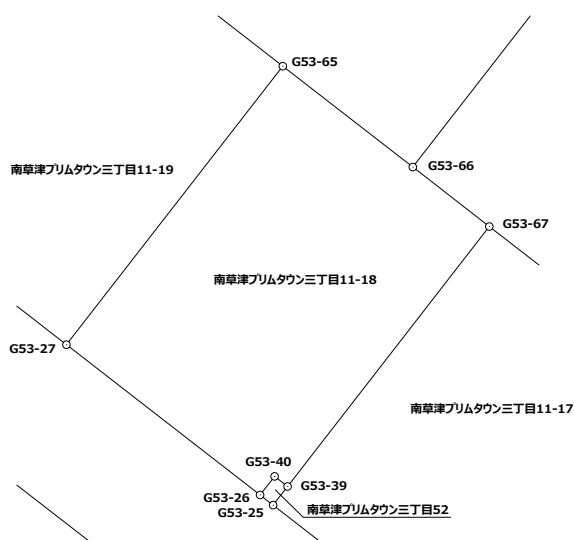
現場名: 南草津プリムタウン土地区画整理事業

地番No	地 番 名
521	南草津プリムタウン三丁目11-18

点番	点 名	X 座 標	Y 座 標	半 径	半 径 回 り	距 離	方 向 角	測 角
1398	G53-26	-110918.719	-5198.031			10.423	307-48-48	269-49-23
1397	G53-27	-110912.329	-5206.265			14.998	37-50-00	270-01-12
1386	G53-65	-110900.484	-5197.066			6.999	127-48-53	269-58-53
1385	G53-66	-110904.775	-5191.537			4.118	127-52-08	180-03-15
1384	G53-67	-110907.303	-5188.286			13.993	217-48-33	269-56-25
1401	G53-39	-110918.358	-5196.864			0.698	307-57-15	270-08-42
1400	G53-40	-110917.929	-5197.414			1.002	217-59-25	90-02-10
1398	G53-26	-110918.719	-5198.031					

直角座標法面積

166.0647900



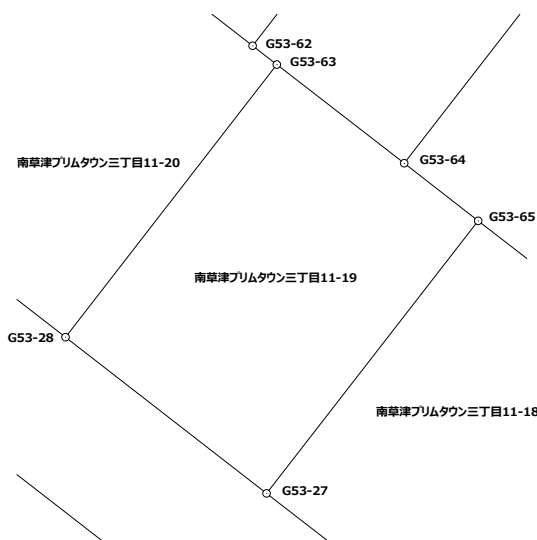
面積計算書

現場名：南草津プリムタウン土地区画整理事業

地番No	地 番 名
522	南草津プリムタウン三丁目11-19

点番	点 名	X 座 標	Y 座 標	半径	半径回り	距 離	方 向 角	測 角
1397	G53-27	-110912.329	-5206.265			11.065	307-50-55	270-00-55
1487	G53-28	-110905.540	-5215.002			14.992	37-46-24	269-55-29
1471	G53-63	-110893.690	-5205.819			7.003	127-46-00	269-59-36
1387	G53-64	-110897.979	-5200.283			4.077	127-54-25	180-08-25
1386	G53-65	-110900.484	-5197.066			14.998	217-50-00	269-55-35
1397	G53-27	-110912.329	-5206.265					

直 角 座 標 法 面 積
166.0620475



面積計算書

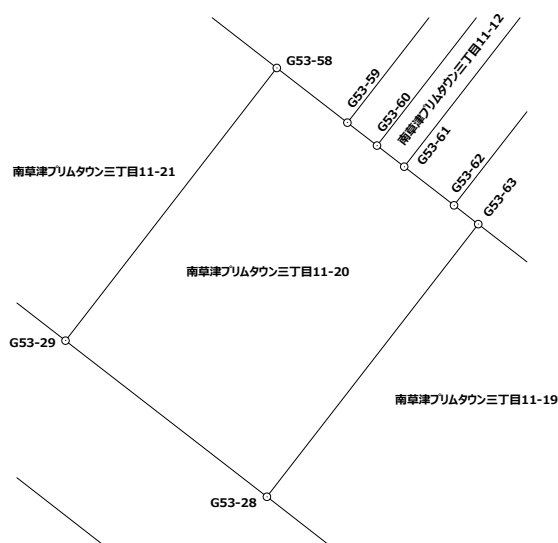
現場名: 南草津プリムタウン土地区画整理事業

地番No	地 番 名
523	南草津プリムタウン三丁目11-20

点番	点 名	X 座 標	Y 座 標	半径	半径回り	距 離	方 向 角	測 角
1487	G53-28	-110905.540	-5215.002			11.076	307-46-42	270-00-18
1488	G53-29	-110898.755	-5223.756			14.994	37-46-18	269-59-36
1473	G53-58	-110886.903	-5214.572			3.879	127-46-26	270-00-08
1579	G53-59	-110889.279	-5211.506			1.629	127-47-30	180-01-04
1580	G53-60	-110890.277	-5210.219			1.497	127-46-52	179-59-22
1472	G53-61	-110891.194	-5209.036			2.739	127-48-26	180-01-34
1581	G53-62	-110892.873	-5206.872			1.333	127-48-26	180-00-00
1471	G53-63	-110893.690	-5205.819			14.992	217-46-24	269-57-58
1487	G53-28	-110905.540	-5215.002					

直角座標法面積

166.0649220



面積計算書

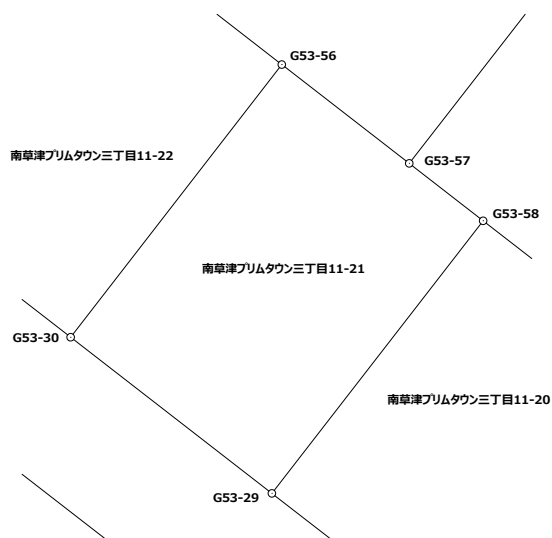
現場名: 南草津プリムタウン土地区画整理事業

地番No	地 番 名
524	南草津プリムタウン三丁目11-21

点番	点 名	X 座 標	Y 座 標	半径	半径回り	距 離	方 向 角	測 角
1488	G53-29	-110898.755	-5223.756			11.075	307-48-27	270-02-09
1489	G53-30	-110891.966	-5232.506			14.996	37-45-04	269-56-37
1475	G53-56	-110880.109	-5223.325			7.012	127-46-55	270-01-51
1474	G53-57	-110884.405	-5217.783			4.068	127-52-52	180-05-57
1473	G53-58	-110886.903	-5214.572			14.994	217-46-18	269-53-26
1488	G53-29	-110898.755	-5223.756					

直角座標法面積

166.1323355



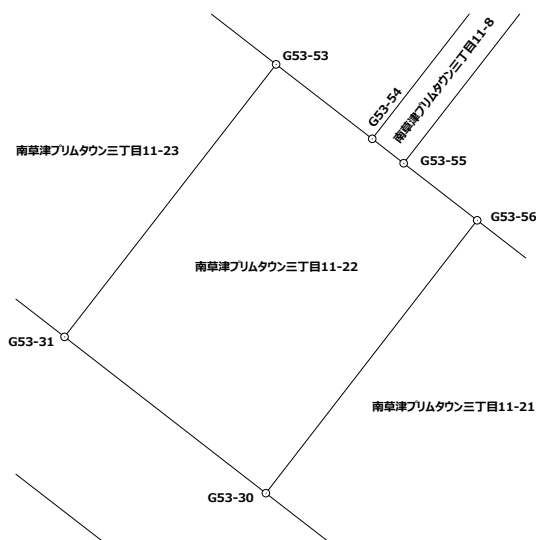
面積計算書

現場名: 南草津プリムタウン土地区画整理事業

地番No	地 番 名
525	南草津プリムタウン三丁目11-22

点番	点 名	X 座 標	Y 座 標	半径	半径回り	距 離	方 向 角	測 角
1489	G53-30	-110891.966	-5232.506			11.074	307-49-45	270-04-41
1490	G53-31	-110885.174	-5241.253			14.991	37-49-10	269-59-25
1478	G53-53	-110873.332	-5232.061			5.284	127-46-51	269-57-41
1477	G53-54	-110876.569	-5227.885			1.728	127-49-53	180-03-02
1476	G53-55	-110877.629	-5226.520			4.045	127-49-09	179-59-16
1475	G53-56	-110880.109	-5223.325			14.996	217-45-04	269-55-55
1489	G53-30	-110891.966	-5232.506					

直 角 座 標 法 面 積
165.9186235



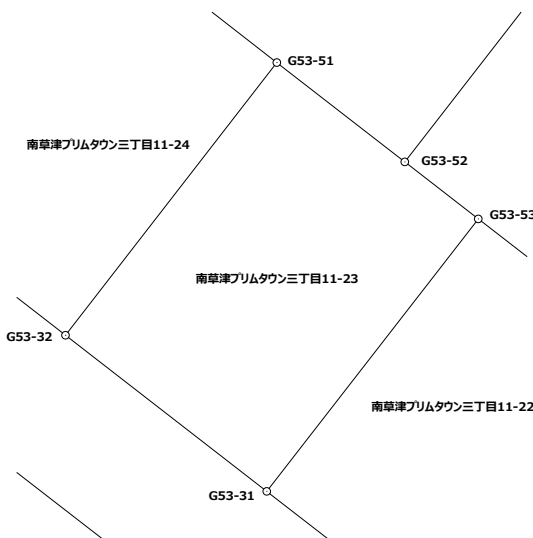
面積計算書

現場名: 南草津プリムタウン土地区画整理事業

地番No	地 番 名
526	南草津プリムタウン三丁目11-23

点番	点 名	X 座 標	Y 座 標	半径	半径回り	距 離	方 向 角	測 角
1490	G53-31	-110885.174	-5241.253			11.069	307-48-13	269-59-03
1506	G53-32	-110878.389	-5249.999			14.995	37-46-21	269-58-08
1480	G53-51	-110866.536	-5240.814			7.040	127-50-01	270-03-40
1479	G53-52	-110870.854	-5235.254			4.042	127-48-51	179-58-50
1478	G53-53	-110873.332	-5232.061			14.991	217-49-10	270-00-19
1490	G53-31	-110885.174	-5241.253					

直 角 座 標 法 面 積
166.0493635



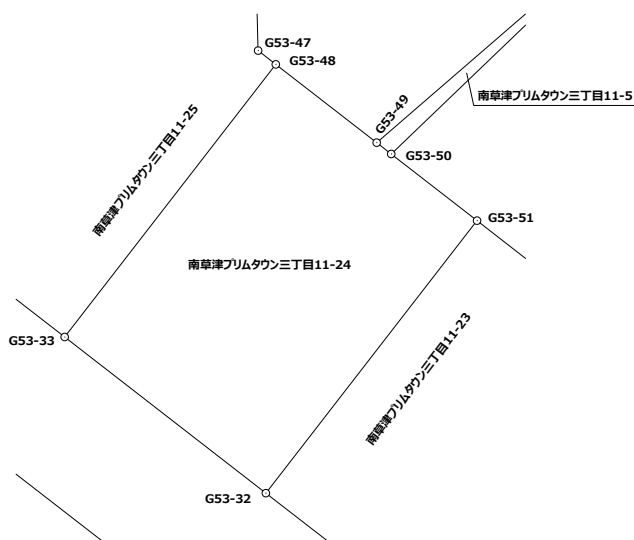
面積計算書

現場名: 南草津プリムタウン土地区画整理事業

地番No	地 番 名
527	南草津プリムタウン三丁目11-24

点番	点 名	X 座 標	Y 座 標	半径	半径回り	距 離	方 向 角	測 角
1506	G53-32	-110878.389	-5249.999			11.076	307-49-48	270-03-27
1507	G53-33	-110871.596	-5258.747			14.997	37-44-55	269-55-07
1482	G53-48	-110859.738	-5249.566			5.554	127-48-39	270-03-44
1481	G53-49	-110863.143	-5245.178			0.801	127-54-00	180-05-21
1578	G53-50	-110863.635	-5244.546			4.727	127-51-33	179-57-33
1480	G53-51	-110866.536	-5240.814			14.995	217-46-21	269-54-48
1506	G53-32	-110878.389	-5249.999					

直 角 座 標 法 面 積
166.1518775



面積計算書

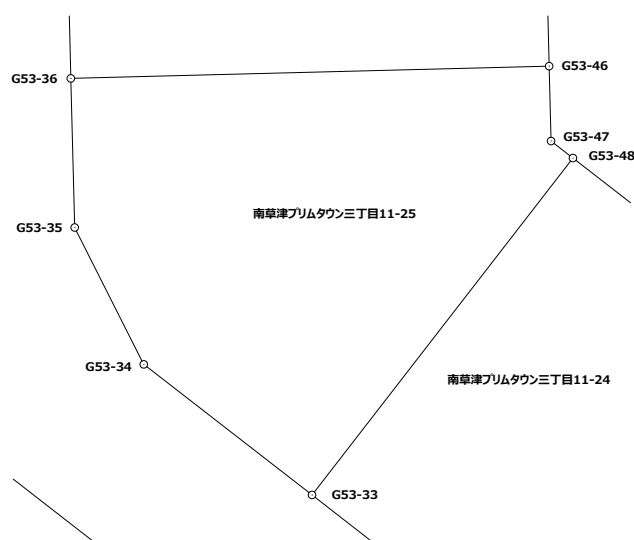
現場名: 南草津プリムタウン土地区画整理事業

地番No	地 番 名
528	南草津プリムタウン三丁目11-25

点番	点 名	X 座 標	Y 座 標	半 径	半 径 回 り	距 離	方 向 角	測 角
1507	G53-33	-110871.596	-5258.747			7.495	307-49-10	270-04-15
360	G53-34	-110867.000	-5264.668			5.395	333-13-51	205-24-41
361	G53-35	-110862.183	-5267.098			5.250	358-30-17	205-16-26
1508	G53-36	-110856.935	-5267.235			16.838	88-32-00	270-01-43
1484	G53-46	-110856.504	-5250.403			2.636	178-31-18	269-59-18
1483	G53-47	-110859.139	-5250.335			0.975	127-54-58	129-23-40
1482	G53-48	-110859.738	-5249.566			14.997	217-44-55	269-49-57
1507	G53-33	-110871.596	-5258.747					

直角座標法面積

173.9764205



面積計算書

現場名：南草津プリムタウン土地区画整理事業

地番No	地 番 名
529	南草津プリムタウン三丁目11-26

点番	点 名	X 座 標	Y 座 標	半径	半径回り	距 離	方 向 角	測 角
1508	G53-36	-110856.935	-5267.235			9.863	358-33-54	270-01-54
1509	G53-37	-110847.075	-5267.482			16.839	88-32-37	269-58-43
1486	G53-44	-110846.647	-5250.648			2.055	178-31-19	269-58-42
1485	G53-45	-110848.701	-5250.595			7.805	178-35-26	180-04-07
1484	G53-46	-110856.504	-5250.403			16.838	268-32-00	269-56-34
1508	G53-36	-110856.935	-5267.235					

直 角 座 標 法 面 積
166.0633830



面積計算書

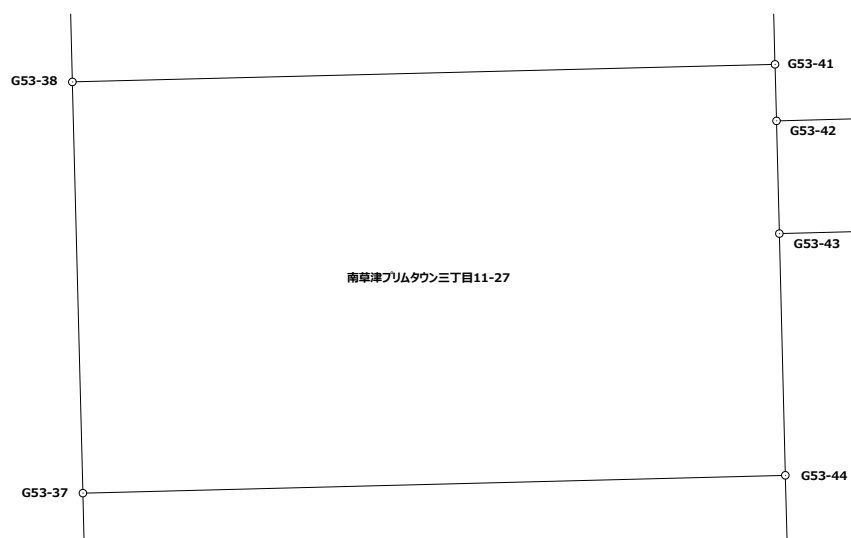
現場名: 南草津プリムタウン土地区画整理事業

地番No	地 番 名
530	南草津プリムタウン三丁目11-27

点番	点 名	X 座 標	Y 座 標	半径	半径回り	距 離	方 向 角	測 角
1509	G53-37	-110847.075	-5267.482			9.860	358-32-08	269-59-31
1518	G53-38	-110837.218	-5267.734			16.843	88-34-04	270-01-56
1451	G53-41	-110836.797	-5250.896			1.355	178-26-05	269-52-01
1452	G53-42	-110838.151	-5250.859			2.703	178-34-46	180-08-41
1577	G53-43	-110840.853	-5250.792			5.796	178-34-35	179-59-49
1486	G53-44	-110846.647	-5250.648			16.839	268-32-37	269-58-02
1509	G53-37	-110847.075	-5267.482					

直角座標法面積

166.0135350



面積計算書

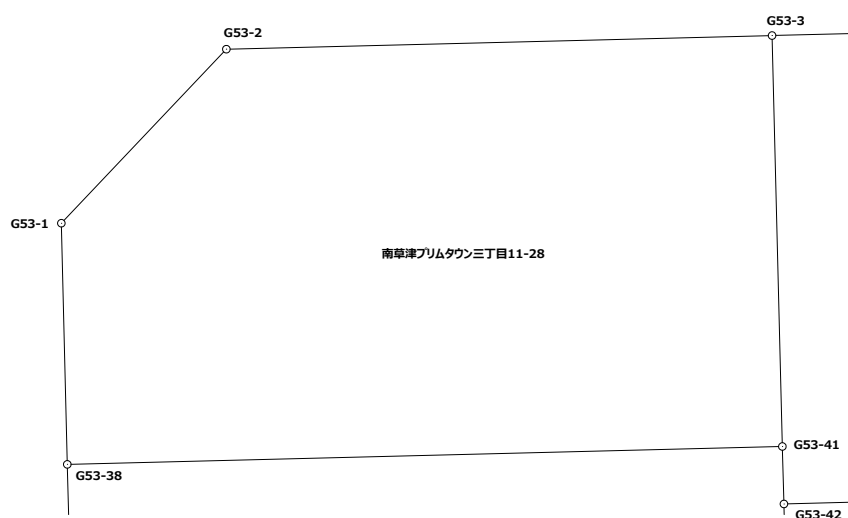
現場名: 南草津プリムタウン土地区画整理事業

地番No	地 番 名
531	南草津プリムタウン三丁目11-28

点番	点 名	X 座 標	Y 座 標	半 径	半 径 回 り	距 離	方 向 角	測 角
365	G53-1	-110831.539	-5267.874			5.648	43-27-53	224-52-37
366	G53-2	-110827.440	-5263.989			12.854	88-34-08	225-06-15
1450	G53-3	-110827.119	-5251.139			9.681	178-33-42	269-59-34
1451	G53-41	-110836.797	-5250.896			16.843	268-34-04	270-00-22
1518	G53-38	-110837.218	-5267.734			5.681	358-35-16	270-01-12
365	G53-1	-110831.539	-5267.874					

直角座標法面積

155.0711985



面積計算書

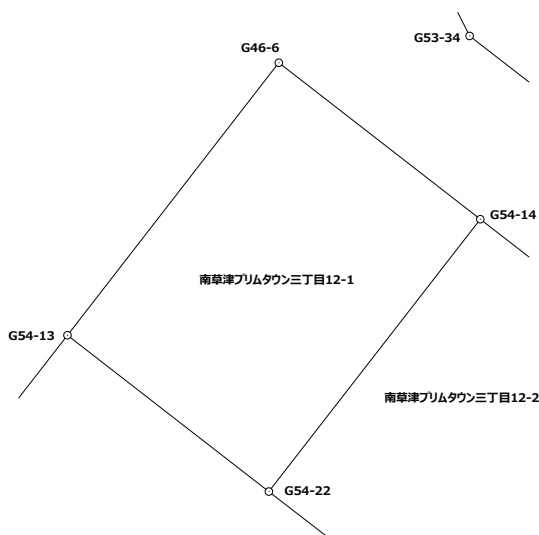
現場名: 南草津プリムタウン土地区画整理事業

地番No	地 番 名
532	南草津プリムタウン三丁目12-1

点番	点 名	X 座 標	Y 座 標	半 径	半 径 回 り	距 離	方 向 角	測 角
362	G46-6	-110868.166	-5272.960			11.088	127-50-18	270-02-12
1511	G54-14	-110874.968	-5264.203			14.989	217-48-37	269-58-19
1515	G54-22	-110886.810	-5273.392			11.086	307-48-53	270-00-16
1516	G54-13	-110880.013	-5282.150			14.994	37-48-06	269-59-13
362	G46-6	-110868.166	-5272.960					

直角座標法面積

166.2122140



面積計算書

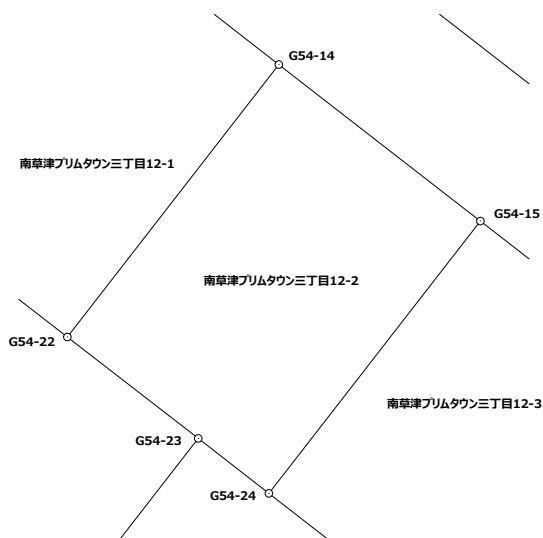
現場名: 南草津プリムタウン土地区画整理事業

地番No	地 番 名
533	南草津プリムタウン三丁目12-2

点番	点 名	X 座 標	Y 座 標	半径	半径回り	距 離	方 向 角	測 角
1511	G54-14	-110874.968	-5264.203			11.091	127-50-10	270-01-33
1512	G54-15	-110881.771	-5255.444			14.985	217-50-17	270-00-07
1513	G54-24	-110893.605	-5264.636			3.888	307-54-26	270-04-09
1514	G54-23	-110891.216	-5267.704			7.195	307-45-43	179-51-17
1515	G54-22	-110886.810	-5273.392			14.989	37-48-37	270-02-54
1511	G54-14	-110874.968	-5264.203					

直角座標法面積

166.1219825



面積計算書

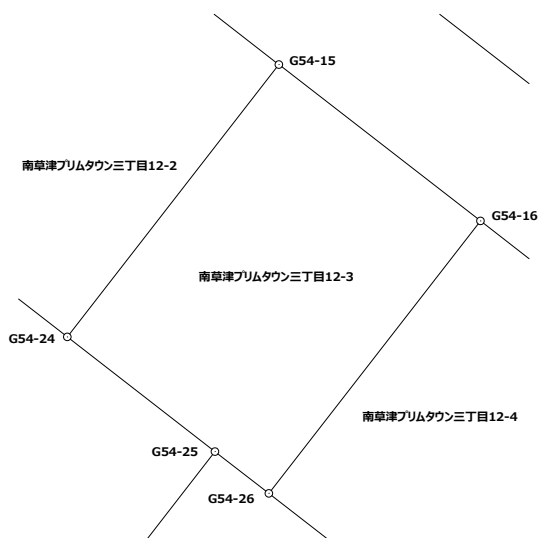
現場名: 南草津プリムタウン土地区画整理事業

地番No	地 番 名
534	南草津プリムタウン三丁目12-3

点番	点 名	X 座 標	Y 座 標	半径	半径回り	距 離	方 向 角	測 角
1512	G54-15	-110881.771	-5255.444			11.084	127-48-09	269-57-52
1491	G54-16	-110888.565	-5246.686			14.990	217-49-37	270-01-28
1504	G54-26	-110900.405	-5255.879			2.964	307-47-25	269-57-48
1505	G54-25	-110898.589	-5258.221			8.124	307-50-41	180-03-16
1513	G54-24	-110893.605	-5264.636			14.985	37-50-17	269-59-36
1512	G54-15	-110881.771	-5255.444					

直角座標法面積

166.1553940



面積計算書

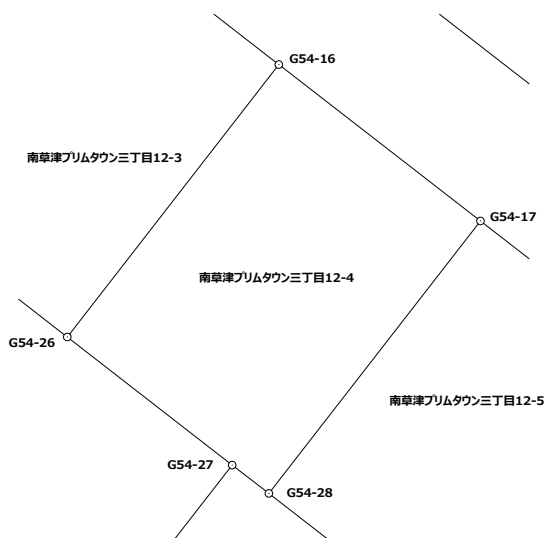
現場名: 南草津プリムタウン土地区画整理事業

地番No	地 番 名
535	南草津プリムタウン三丁目12-4

点番	点 名	X 座 標	Y 座 標	半径	半径回り	距 離	方 向 角	測 角
1491	G54-16	-110888.565	-5246.686			11.089	127-48-07	269-58-30
1492	G54-17	-110895.362	-5237.924			14.991	217-50-18	270-02-11
1502	G54-28	-110907.201	-5247.120			2.012	307-36-37	269-46-19
1503	G54-27	-110905.973	-5248.714			9.074	307-51-04	180-14-27
1504	G54-26	-110900.405	-5255.879			14.990	37-49-37	269-58-33
1491	G54-16	-110888.565	-5246.686					

直角座標法面積

166.2487450



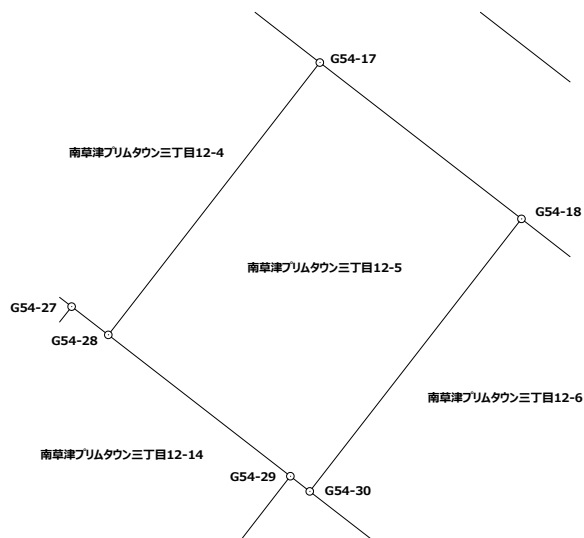
面積計算書

現場名: 南草津プリムタウン土地区画整理事業

地番No	地 番 名
536	南草津プリムタウン三丁目12-5

点番	点 名	X 座 標	Y 座 標	半径	半径回り	距 離	方 向 角	測 角
1492	G54-17	-110895.362	-5237.924			11.091	127-47-44	269-57-26
1493	G54-18	-110902.159	-5229.160			15.000	217-50-25	270-02-41
1500	G54-30	-110914.005	-5238.362			1.069	307-58-25	270-08-00
1501	G54-29	-110913.347	-5239.205			10.021	307-49-46	179-51-21
1502	G54-28	-110907.201	-5247.120			14.991	37-50-18	270-00-32
1492	G54-17	-110895.362	-5237.924					

直 角 座 標 法 面 積
166.2964460



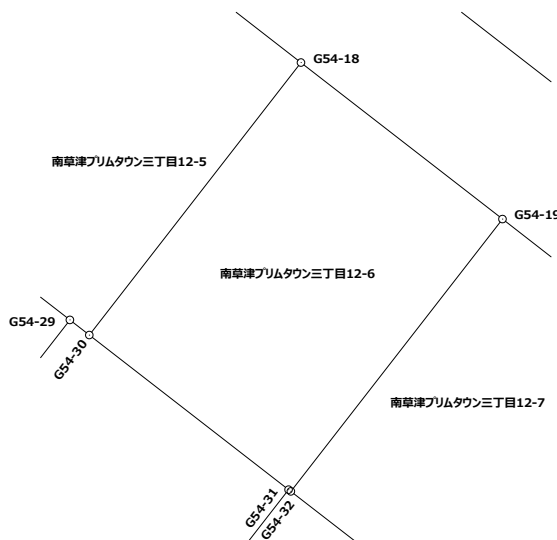
面積計算書

現場名: 南草津プリムタウン土地区画整理事業

地番No	地 番 名
537	南草津プリムタウン三丁目12-6

点番	点 名	X 座 標	Y 座 標	半径	半径回り	距 離	方 向 角	測 角
1493	G54-18	-110902.159	-5229.160			11.090	127-50-47	270-00-22
1494	G54-19	-110908.963	-5220.403			14.991	217-50-49	270-00-02
1498	G54-32	-110920.801	-5229.601			0.124	306-46-38	268-55-49
1499	G54-31	-110920.727	-5229.700			10.964	307-48-46	181-02-08
1500	G54-30	-110914.005	-5238.362			15.000	37-50-25	270-01-39
1493	G54-18	-110902.159	-5229.160					

直 角 座 標 法 面 積
166.2963230



面積計算書

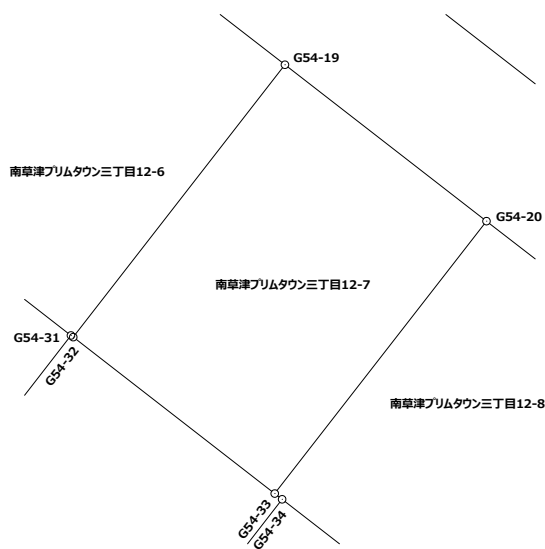
現場名: 南草津プリムタウン土地区画整理事業

地番No	地 番 名
538	南草津プリムタウン三丁目12-7

点番	点 名	X 座 標	Y 座 標	半径	半径回り	距 離	方 向 角	測 角
1494	G54-19	-110908.963	-5220.403			11.086	127-48-53	269-58-04
1495	G54-20	-110915.760	-5211.645			14.993	217-51-10	270-02-17
1497	G54-33	-110927.598	-5220.845			11.085	307-49-16	269-58-06
1498	G54-32	-110920.801	-5229.601			14.991	37-50-49	270-01-33
1494	G54-19	-110908.963	-5220.403					

直角座標法面積

166.1909690



面積計算書

現場名: 南草津プリムタウン土地区画整理事業

地番No	地 番 名
539	南草津プリムタウン三丁目12-8

点番	点 名	X 座 標	Y 座 標	半 径	半 径 回 り	距 離	方 向 角	測 角
1495	G54-20	-110915.760	-5211.645			11.085	127-47-57	269-56-47
1396	G54-21	-110922.554	-5202.886			14.995	217-51-34	270-03-37
1404	G54-35	-110934.393	-5212.089			10.677	307-48-21	269-56-47
1496	G54-34	-110927.848	-5220.525			0.406	307-59-55	180-11-34
1497	G54-33	-110927.598	-5220.845			14.993	37-51-10	269-51-15
1495	G54-20	-110915.760	-5211.645					

直角座標法面積

166.2025555



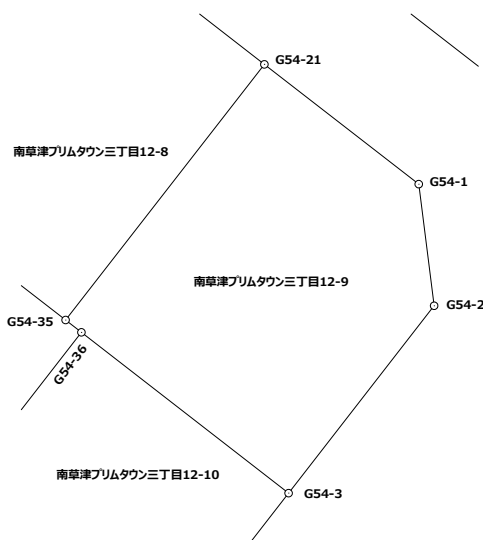
面積計算書

現場名: 南草津プリムタウン土地区画整理事業

地番No	地 番 名
540	南草津プリムタウン三丁目12-9

点番	点 名	X 座 標	Y 座 標	半径	半径回り	距 離	方 向 角	測 角
1396	G54-21	-110922.554	-5202.886			9.049	127-48-48	269-57-14
331	G54-1	-110928.102	-5195.737			5.676	172-47-37	224-58-49
330	G54-2	-110933.733	-5195.025			10.988	217-49-42	225-02-05
1395	G54-3	-110942.412	-5201.764			12.145	307-49-33	269-59-51
1405	G54-36	-110934.964	-5211.357			0.928	307-57-22	180-07-49
1404	G54-35	-110934.393	-5212.089			14.995	37-51-34	269-54-12
1396	G54-21	-110922.554	-5202.886					

直 角 座 標 法 面 積
187.9644710



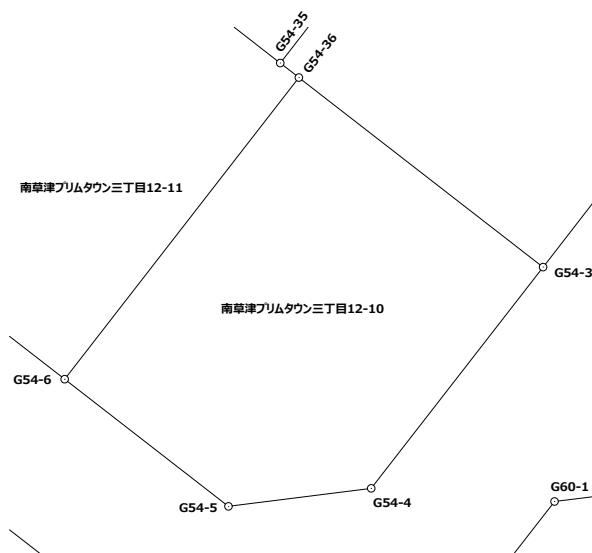
面積計算書

現場名: 南草津プリムタウン土地区画整理事業

地番No	地 番 名
541	南草津プリムタウン三丁目12-10

点番	点 名	X 座 標	Y 座 標	半 径	半 径 回 り	距 離	方 向 角	測 角
1395	G54-3	-110942.412	-5201.764			11.007	217-50-14	270-00-41
341	G54-4	-110951.105	-5208.516			5.651	262-48-48	224-58-34
340	G54-5	-110951.812	-5214.123			8.147	307-49-30	225-00-42
1416	G54-6	-110946.816	-5220.558			15.004	37-49-23	269-59-53
1405	G54-36	-110934.964	-5211.357			12.145	127-49-33	270-00-10
1395	G54-3	-110942.412	-5201.764					

直 角 座 標 法 面 積
174.2139175



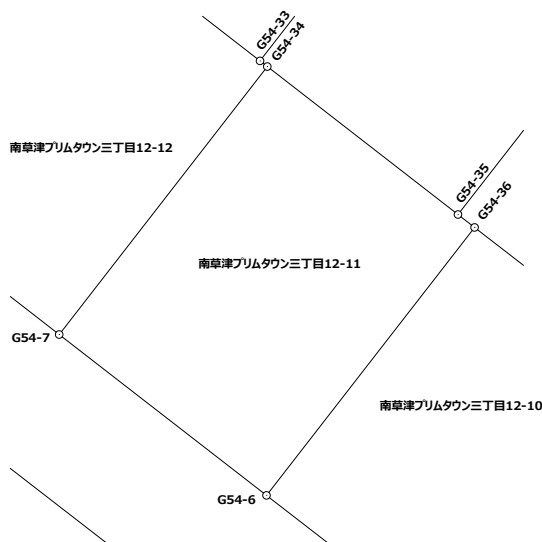
面積計算書

現場名: 南草津プリムタウン土地区画整理事業

地番No	地 番 名
542	南草津プリムタウン三丁目12-11

点番	点 名	X 座 標	Y 座 標	半径	半径回り	距 離	方 向 角	測 角
1416	G54-6	-110946.816	-5220.558			11.607	307-48-28	269-59-05
1559	G54-7	-110939.701	-5229.728			15.006	37-49-36	270-01-08
1496	G54-34	-110927.848	-5220.525			10.677	127-48-21	269-58-45
1404	G54-35	-110934.393	-5212.089			0.928	127-57-22	180-09-01
1405	G54-36	-110934.964	-5211.357			15.004	217-49-23	269-52-01
1416	G54-6	-110946.816	-5220.558					

直 角 座 標 法 面 積
174.1654115



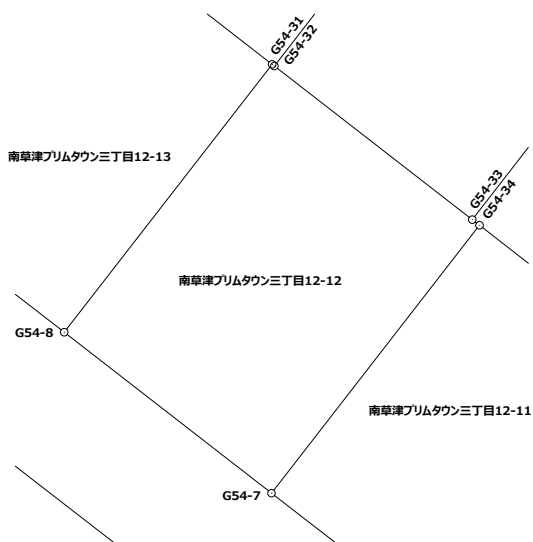
面積計算書

現場名: 南草津プリムタウン土地区画整理事業

地番No	地 番 名
543	南草津プリムタウン三丁目12-12

点番	点 名	X 座 標	Y 座 標	半径	半径回り	距 離	方 向 角	測 角
1559	G54-7	-110939.701	-5229.728			11.611	307-49-42	270-00-06
1560	G54-8	-110932.580	-5238.899			15.004	37-48-53	269-59-11
1499	G54-31	-110920.727	-5229.700			0.124	126-46-38	268-57-45
1498	G54-32	-110920.801	-5229.601			11.085	127-49-16	181-02-38
1497	G54-33	-110927.598	-5220.845			0.406	127-59-55	180-10-39
1496	G54-34	-110927.848	-5220.525			15.006	217-49-36	269-49-41
1559	G54-7	-110939.701	-5229.728					

直 角 座 標 法 面 積
174.2678845



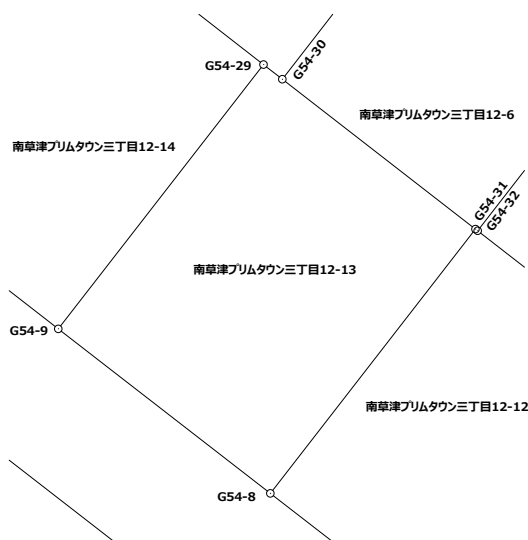
面積計算書

現場名: 南草津プリムタウン土地区画整理事業

地番No	地 番 名
544	南草津プリムタウン三丁目12-13

点番	点 名	X 座 標	Y 座 標	半径	半径回り	距 離	方 向 角	測 角
1560	G54-8	-110932.580	-5238.899			12.037	307-48-31	269-59-38
1561	G54-9	-110925.201	-5248.409			15.008	37-49-39	270-01-08
1501	G54-29	-110913.347	-5239.205			1.069	127-58-25	270-08-46
1500	G54-30	-110914.005	-5238.362			10.964	127-48-46	179-50-21
1499	G54-31	-110920.727	-5229.700			15.004	217-48-53	270-00-07
1560	G54-8	-110932.580	-5238.899					

直 角 座 標 法 面 積
180.5831455



面積計算書

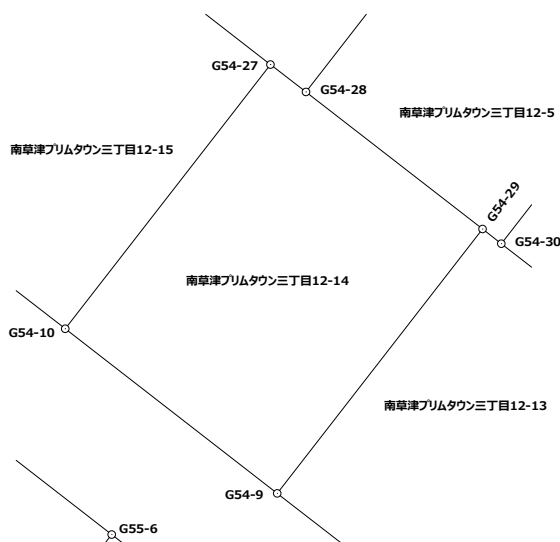
現場名: 南草津プリムタウン土地区画整理事業

地番No	地 番 名
545	南草津プリムタウン三丁目12-14

点番	点 名	X 座 標	Y 座 標	半 径	半 径 回 り	距 離	方 向 角	測 角
1561	G54-9	-110925.201	-5248.409			12.034	307-49-51	270-00-12
1562	G54-10	-110917.820	-5257.914			15.000	37-49-54	270-00-03
1503	G54-27	-110905.973	-5248.714			2.012	127-36-37	269-46-43
1502	G54-28	-110907.201	-5247.120			10.021	127-49-46	180-13-09
1501	G54-29	-110913.347	-5239.205			15.008	217-49-39	269-59-53
1561	G54-9	-110925.201	-5248.409					

直角座標法面積

180.5890105



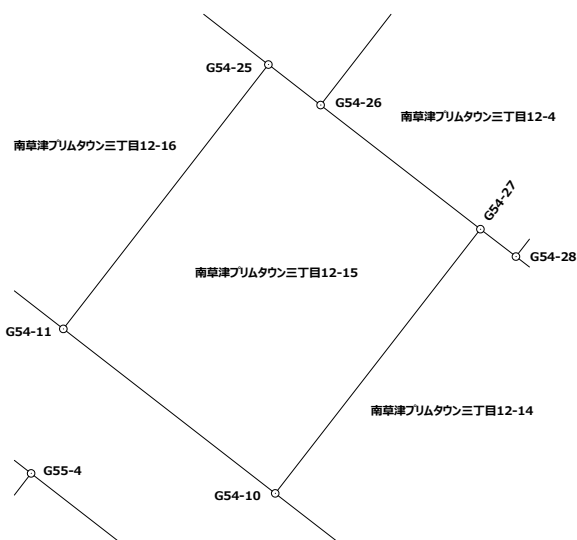
面積計算書

現場名：南草津プリムタウン土地区画整理事業

地番No	地 番 名
546	南草津プリムタウン三丁目12-15

点番	点 名	X 座 標	Y 座 標	半 径	半 径 回 り	距 離	方 向 角	測 角
1562	G54-10	-110917.820	-5257.914			12.027	307-49-11	269-59-17
1557	G54-11	-110910.445	-5267.415			15.003	37-47-33	269-58-22
1505	G54-25	-110898.589	-5258.221			2.964	127-47-25	269-59-52
1504	G54-26	-110900.405	-5255.879			9.074	127-51-04	180-03-39
1503	G54-27	-110905.973	-5248.714			15.000	217-49-54	269-58-50
1562	G54-10	-110917.820	-5257.914					

直 角 座 標 法 面 積
180.5202255



面積計算書

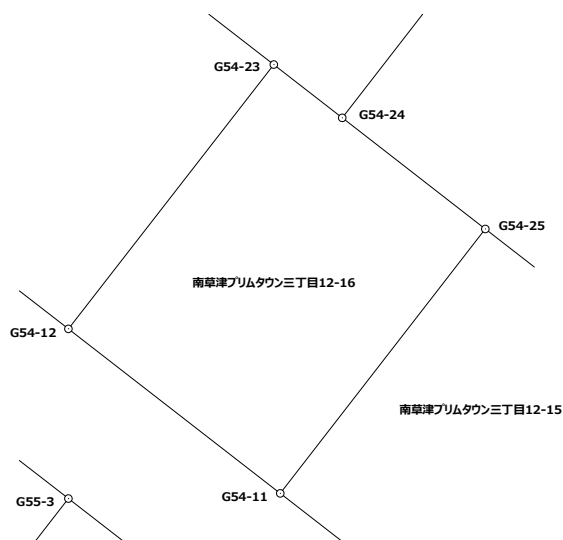
現場名: 南草津プリムタウン土地区画整理事業

地番No	地 番 名
547	南草津プリムタウン三丁目12-16

点番	点 名	X 座 標	Y 座 標	半 径	半 径 回 り	距 離	方 向 角	測 角
1557	G54-11	-110910.445	-5267.415			12.026	307-50-10	270-02-37
1558	G54-12	-110903.068	-5276.913			15.009	37-50-50	270-00-40
1514	G54-23	-110891.216	-5267.704			3.888	127-54-26	270-03-36
1513	G54-24	-110893.605	-5264.636			8.124	127-50-41	179-56-15
1505	G54-25	-110898.589	-5258.221			15.003	217-47-33	269-56-52
1557	G54-11	-110910.445	-5267.415					

直角座標法面積

180.3441880



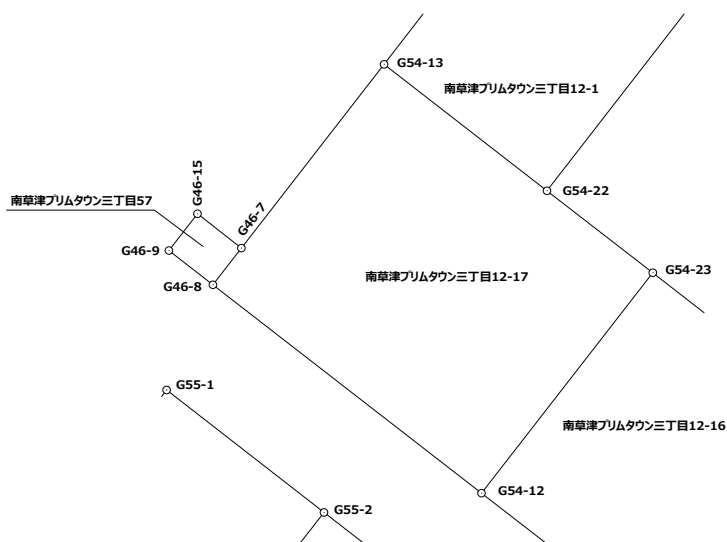
面積計算書

現場名: 南草津プリムタウン土地区画整理事業

地番No	地 番 名
548	南草津プリムタウン三丁目12-17

点番	点 名	X 座 標	Y 座 標	半径	半径回り	距 離	方 向 角	測 角
1558	G54-12	-110903.068	-5276.913			18.275	307-48-42	269-57-52
379	G46-8	-110891.864	-5291.351			2.495	37-49-14	270-00-32
1517	G46-7	-110889.893	-5289.821			12.508	37-49-35	180-00-21
1516	G54-13	-110880.013	-5282.150			11.086	127-48-53	269-59-18
1515	G54-22	-110886.810	-5273.392			7.195	127-45-43	179-56-50
1514	G54-23	-110891.216	-5267.704			15.009	217-50-50	270-05-07
1558	G54-12	-110903.068	-5276.913					

直 角 座 標 法 面 積
274.2523570



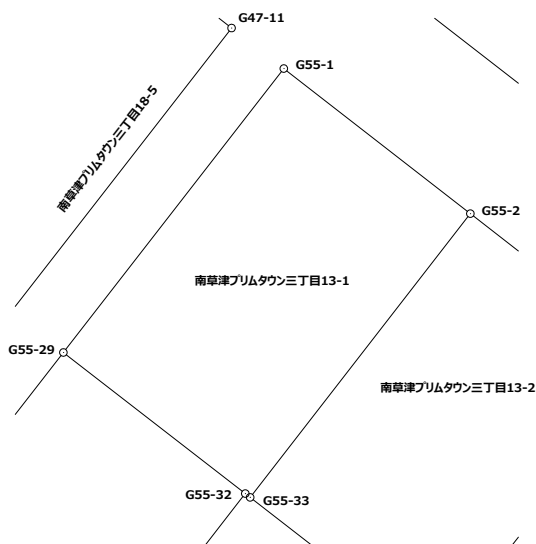
面積計算書

現場名: 南草津プリムタウン土地区画整理事業

地番No	地 番 名
549	南草津プリムタウン三丁目13-1

点番	点 名	X 座 標	Y 座 標	半径	半径回り	距 離	方 向 角	測 角
377	G55-1	-110897.522	-5293.841			10.720	127-52-49	270-03-44
1556	G55-2	-110904.104	-5285.380			16.292	217-48-42	269-55-53
1551	G55-33	-110916.975	-5295.368			0.279	308-01-08	270-12-26
1550	G55-32	-110916.803	-5295.588			10.442	307-47-58	179-46-50
1549	G55-29	-110910.403	-5303.839			16.306	37-49-05	270-01-07
377	G55-1	-110897.522	-5293.841					

直 角 座 標 法 面 積
174.7265910



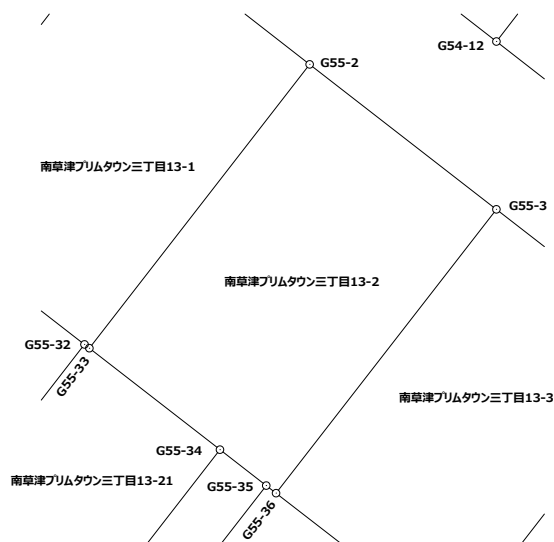
面積計算書

現場名: 南草津プリムタウン土地区画整理事業

地番No	地 番 名
550	南草津プリムタウン三丁目13-2

点番	点 名	X 座 標	Y 座 標	半 径	半 径 回 り	距 離	方 向 角	測 角
1556	G55-2	-110904.104	-5285.380			10.719	127-49-48	270-01-06
1555	G55-3	-110910.678	-5276.914			16.292	217-49-00	269-59-12
1553	G55-36	-110923.548	-5286.903			0.562	307-42-19	269-53-19
1554	G55-35	-110923.204	-5287.348			2.656	307-47-51	180-05-32
1552	G55-34	-110921.576	-5289.447			7.498	307-50-58	180-03-07
1551	G55-33	-110916.975	-5295.368			16.292	37-48-42	269-57-44
1556	G55-2	-110904.104	-5285.380					

直 角 座 標 法 面 積
174.6301905



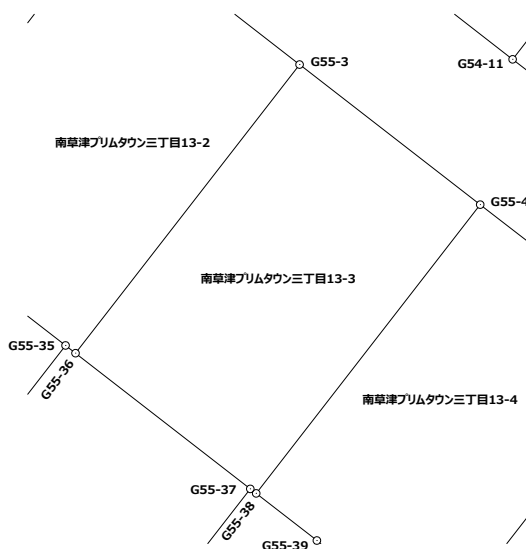
面積計算書

現場名: 南草津プリムタウン土地区画整理事業

地番No	地 番 名
551	南草津プリムタウン三丁目13-3

点番	点 名	X 座 標	Y 座 標	半径	半径回り	距 離	方 向 角	測 角
1555	G55-3	-110910.678	-5276.914			10.193	127-47-26	269-58-26
1563	G55-4	-110916.924	-5268.859			16.296	217-48-14	270-00-48
1569	G55-38	-110929.800	-5278.848			0.330	307-15-05	269-26-51
1568	G55-37	-110929.600	-5279.111			9.866	307-50-11	180-35-06
1553	G55-36	-110923.548	-5286.903			16.292	37-49-00	269-58-49
1555	G55-3	-110910.678	-5276.914					

直 角 座 標 法 面 積
166.1299140



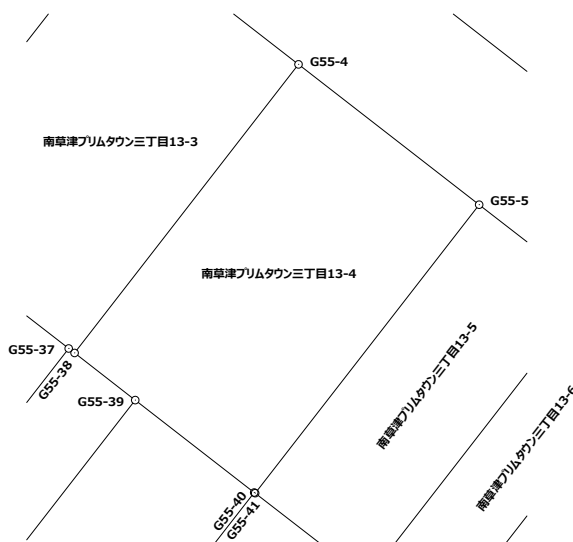
面積計算書

現場名：南草津プリムタウン土地区画整理事業

地番No	地 番 名
552	南草津プリムタウン三丁目13-4

点番	点 名	X 座 標	Y 座 標	半径	半径回り	距 離	方 向 角	測 角
1563	G55-4	-110916.924	-5268.859			10.204	127-50-49	270-02-35
1564	G55-5	-110923.185	-5260.801			16.293	217-49-30	269-58-41
1571	G55-41	-110936.055	-5270.793			0.052	303-59-47	266-10-17
1570	G55-40	-110936.026	-5270.836			6.720	307-50-56	183-51-09
1582	G55-39	-110931.903	-5276.142			3.427	307-51-11	180-00-15
1569	G55-38	-110929.800	-5278.848			16.296	37-48-14	269-57-03
1563	G55-4	-110916.924	-5268.859					

直 角 座 標 法 面 積
166.2503985



面積計算書

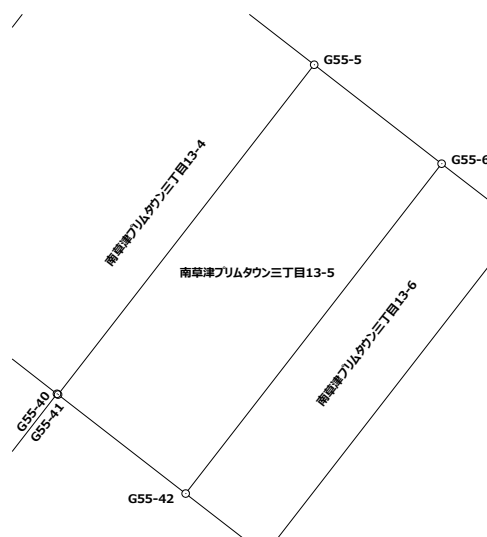
現場名: 南草津プリムタウン土地区画整理事業

地番No	地 番 名
553	南草津プリムタウン三丁目13-5

点番	点 名	X 座 標	Y 座 標	半 径	半 径 回 り	距 離	方 向 角	測 角
1564	G55-5	-110923.185	-5260.801			6.295	127-49-52	270-00-22
1565	G55-6	-110927.046	-5255.829			16.291	217-48-22	269-58-30
1583	G55-42	-110939.917	-5265.815			6.300	307-48-17	269-59-55
1571	G55-41	-110936.055	-5270.793			16.293	37-49-30	270-01-13
1564	G55-5	-110923.185	-5260.801					

直角座標法面積

102.6032610



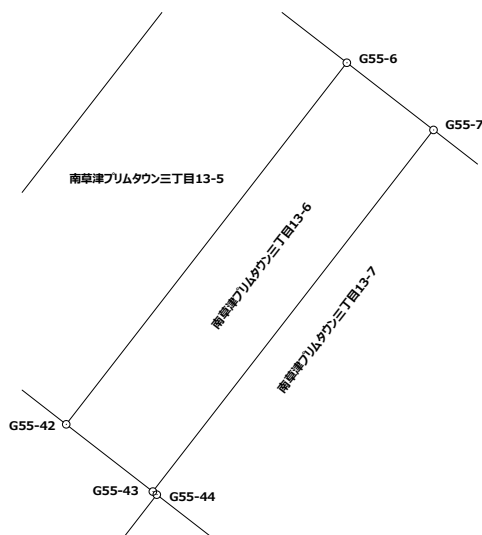
面積計算書

現場名: 南草津プリムタウン土地区画整理事業

地番No	地 番 名
554	南草津プリムタウン三丁目13-6

点番	点 名	X 座 標	Y 座 標	半径	半径回り	距 離	方 向 角	測 角
1565	G55-6	-110927.046	-5255.829			3.904	127-46-47	269-58-25
1566	G55-7	-110929.438	-5252.743			16.293	217-48-35	270-01-48
1572	G55-43	-110942.310	-5262.731			3.904	307-48-34	269-59-59
1583	G55-42	-110939.917	-5265.815			16.291	37-48-22	269-59-48
1565	G55-6	-110927.046	-5255.829					

直 角 座 標 法 面 積
63.6024750



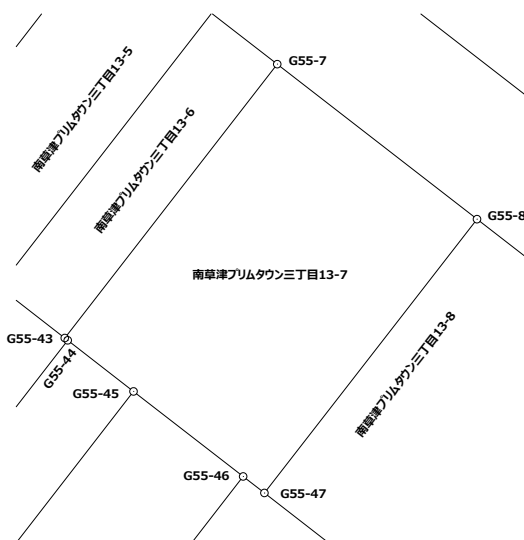
面積計算書

現場名: 南草津プリムタウン土地区画整理事業

地番No	地 番 名
555	南草津プリムタウン三丁目13-7

点番	点 名	X 座 標	Y 座 標	半径	半径回り	距 離	方向角	測 角
1566	G55-7	-110929.438	-5252.743			11.884	127-49-07	270-00-32
1567	G55-8	-110936.725	-5243.355			16.294	217-49-22	270-00-15
1575	G55-47	-110949.596	-5253.347			1.265	307-50-21	270-00-59
1574	G55-46	-110948.820	-5254.346			6.521	307-48-42	179-58-21
1584	G55-45	-110944.822	-5259.498			3.917	307-49-25	180-00-43
1573	G55-44	-110942.420	-5262.592			0.177	308-21-25	180-32-00
1572	G55-43	-110942.310	-5262.731			16.293	37-48-35	269-27-10
1566	G55-7	-110929.438	-5252.743					

直 角 座 標 法 面 積
193.6137750



面積計算書

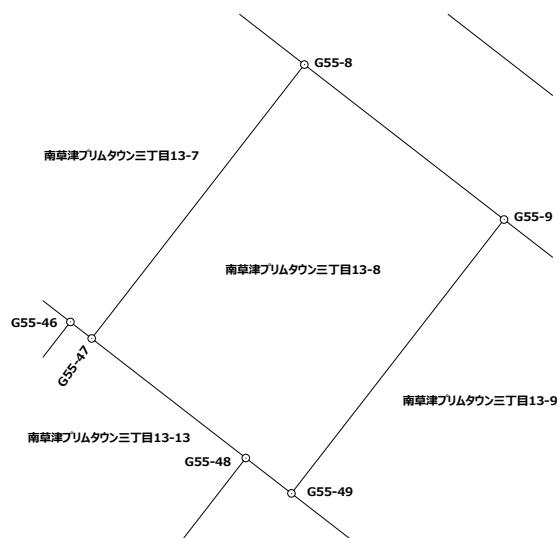
現場名: 南草津プリムタウン土地区画整理事業

地番No	地 番 名
556	南草津プリムタウン三丁目13-8

点番	点 名	X 座 標	Y 座 標	半径	半径回り	距 離	方 向 角	測 角
1567	G55-8	-110936.725	-5243.355			11.877	127-48-52	269-59-30
1414	G55-9	-110944.007	-5233.972			16.291	217-49-08	270-00-16
1412	G55-49	-110956.876	-5243.961			2.712	307-44-10	269-55-02
1413	G55-48	-110955.216	-5246.106			9.166	307-48-59	180-04-49
1575	G55-47	-110949.596	-5253.347			16.294	37-49-22	270-00-23
1567	G55-8	-110936.725	-5243.355					

直角座標法面積

193.5367655



面積計算書

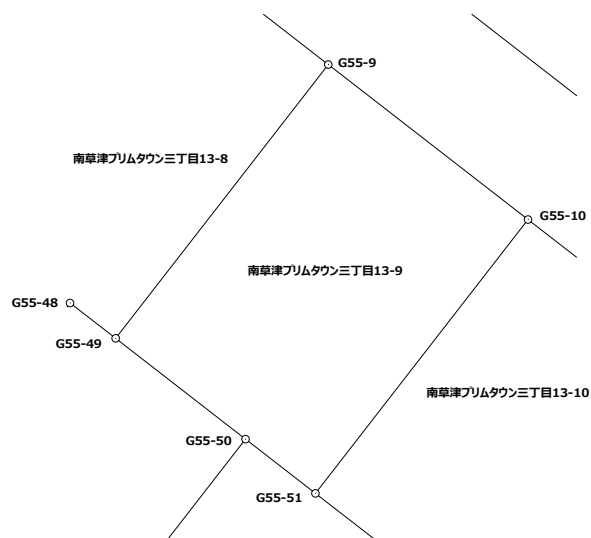
現場名: 南草津プリムタウン土地区画整理事業

地番No	地 番 名
557	南草津プリムタウン三丁目13-9

点番	点 名	X 座 標	Y 座 標	半径	半径回り	距 離	方 向 角	測 角
1414	G55-9	-110944.007	-5233.972			11.884	127-48-43	269-59-35
1415	G55-10	-110951.293	-5224.583			16.293	217-49-20	270-00-37
1410	G55-51	-110964.163	-5234.574			4.157	307-47-56	269-58-36
1411	G55-50	-110961.615	-5237.859			7.726	307-50-02	180-02-06
1412	G55-49	-110956.876	-5243.961			16.291	37-49-08	269-59-06
1414	G55-9	-110944.007	-5233.972					

直角座標法面積

193.6208605



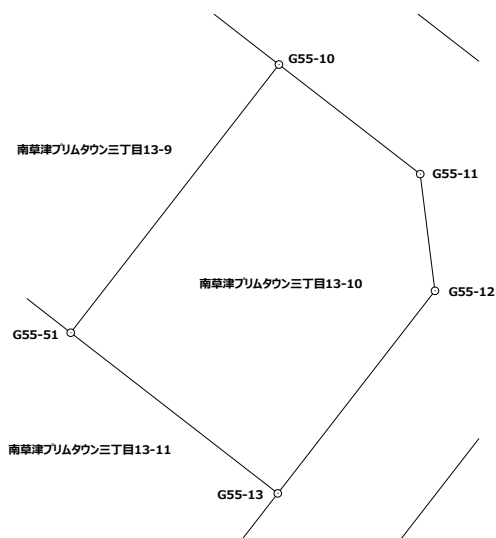
面積計算書

現場名: 南草津プリムタウン土地区画整理事業

地番No	地 番 名
558	南草津プリムタウン三丁目13-10

点番	点 名	X 座 標	Y 座 標	半径	半径回り	距 離	方 向 角	測 角
1415	G55-10	-110951.293	-5224.583			8.579	127-47-35	269-58-15
339	G55-11	-110956.550	-5217.804			5.646	172-48-25	225-00-50
338	G55-12	-110962.152	-5217.097			12.304	217-48-58	225-00-33
1409	G55-13	-110971.872	-5224.641			12.574	307-48-54	269-59-56
1410	G55-51	-110964.163	-5234.574			16.293	37-49-20	270-00-26
1415	G55-10	-110951.293	-5224.583					

直 角 座 標 法 面 積
196.9009020



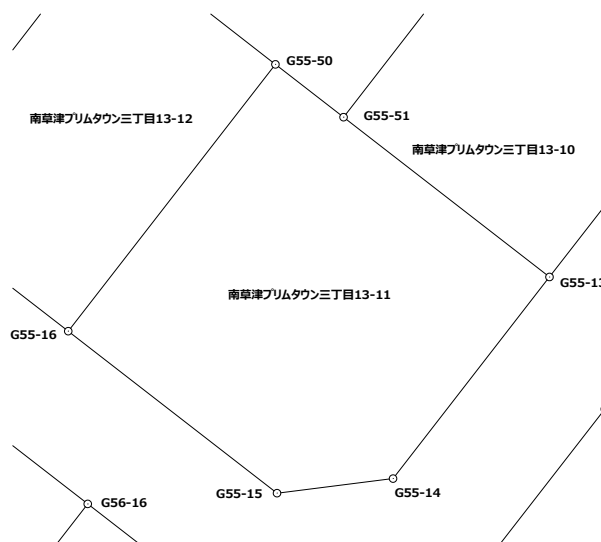
面積計算書

現場名: 南草津プリムタウン土地区画整理事業

地番No	地 番 名
559	南草津プリムタウン三丁目13-11

点番	点 名	X 座 標	Y 座 標	半 径	半 径 回 り	距 離	方 向 角	測 角
1409	G55-13	-110971.872	-5224.641			12.309	217-48-33	269-59-39
345	G55-14	-110981.597	-5232.187			5.639	262-50-18	225-01-45
344	G55-15	-110982.300	-5237.782			12.746	307-48-24	224-58-06
1426	G55-16	-110974.487	-5247.852			16.296	37-49-25	270-01-01
1411	G55-50	-110961.615	-5237.859			4.157	127-47-56	269-58-31
1410	G55-51	-110964.163	-5234.574			12.574	127-48-54	180-00-58
1409	G55-13	-110971.872	-5224.641					

直 角 座 標 法 面 積
264.7211040



面積計算書

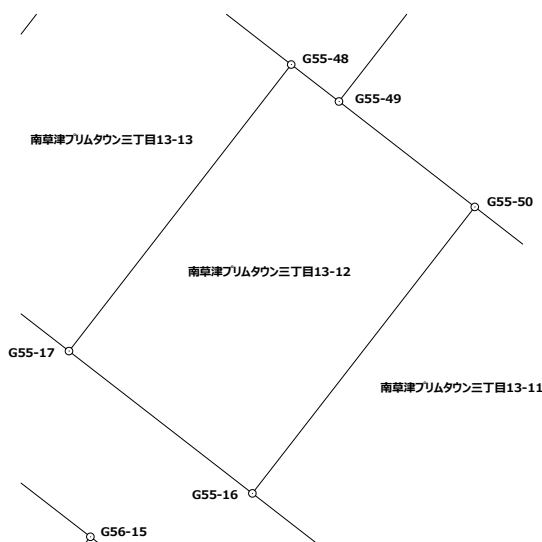
現場名: 南草津プリムタウン土地区画整理事業

地番No	地 番 名
560	南草津プリムタウン三丁目13-12

点番	点 名	X 座 標	Y 座 標	半径	半径回り	距 離	方 向 角	測 角
1426	G55-16	-110974.487	-5247.852			10.431	307-48-41	269-59-16
1681	G55-17	-110968.092	-5256.093			16.295	37-47-54	269-59-13
1413	G55-48	-110955.216	-5246.106			2.712	127-44-10	269-56-16
1412	G55-49	-110956.876	-5243.961			7.726	127-50-02	180-05-52
1411	G55-50	-110961.615	-5237.859			16.296	217-49-25	269-59-23
1426	G55-16	-110974.487	-5247.852					

直角座標法面積

170.0572035



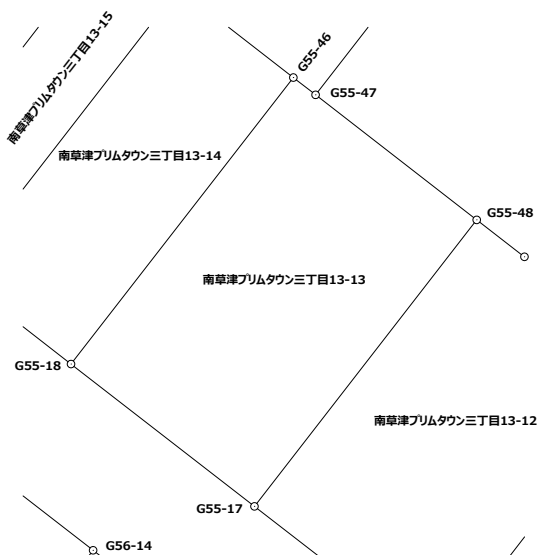
面積計算書

現場名：南草津プリムタウン土地区画整理事業

地番No	地 番 名
561	南草津プリムタウン三丁目13-13

点番	点 名	X 座 標	Y 座 標	半径	半径回り	距 離	方 向 角	測 角
1681	G55-17	-110968.092	-5256.093			10.433	307-48-32	270-00-38
1682	G55-18	-110961.696	-5264.336			16.297	37-48-24	269-59-52
1574	G55-46	-110948.820	-5254.346			1.265	127-50-21	270-01-57
1575	G55-47	-110949.596	-5253.347			9.166	127-48-59	179-58-38
1413	G55-48	-110955.216	-5246.106			16.295	217-47-54	269-58-55
1681	G55-17	-110968.092	-5256.093					

直 角 座 標 法 面 積
170.0016820



面積計算書

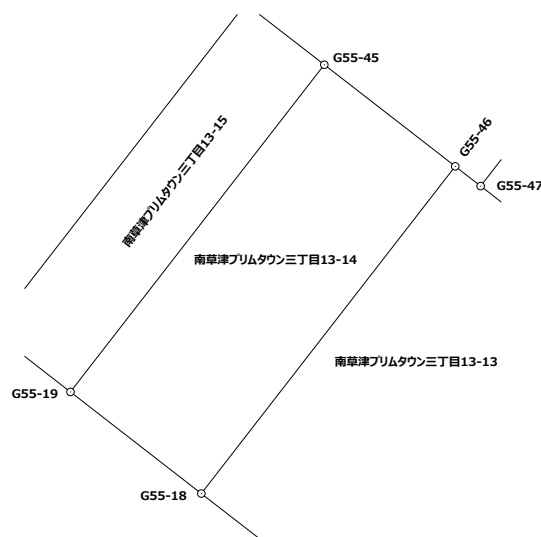
現場名: 南草津プリムタウン土地区画整理事業

地番No	地 番 名
562	南草津プリムタウン三丁目13-14

点番	点 名	X 座 標	Y 座 標	半 径	半 径 回 り	距 離	方 向 角	測 角
1682	G55-18	-110961.696	-5264.336			6.518	307-50-44	270-02-20
1683	G55-19	-110957.697	-5269.483			16.293	37-47-41	269-56-57
1584	G55-45	-110944.822	-5259.498			6.521	127-48-42	270-01-01
1574	G55-46	-110948.820	-5254.346			16.297	217-48-24	269-59-42
1682	G55-18	-110961.696	-5264.336					

直角座標法面積

106.2374060



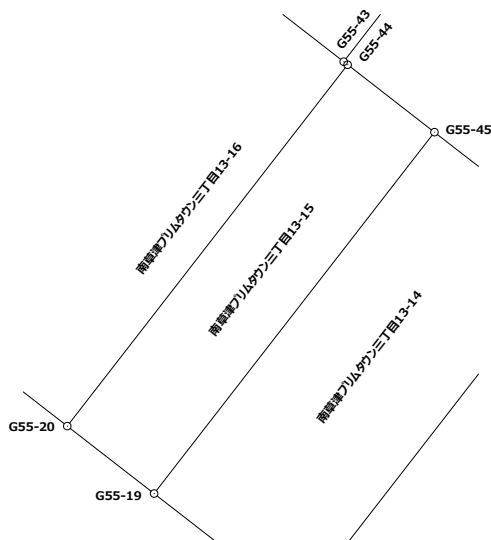
面積計算書

現場名: 南草津プリムタウン土地区画整理事業

地番No	地 番 名
563	南草津プリムタウン三丁目13-15

点番	点 名	X 座 標	Y 座 標	半径	半径回り	距 離	方 向 角	測 角
1683	G55-19	-110957.697	-5269.483			3.918	307-50-07	270-02-26
1684	G55-20	-110955.294	-5272.577			16.292	37-47-49	269-57-42
1573	G55-44	-110942.420	-5262.592			3.917	127-49-25	270-01-36
1584	G55-45	-110944.822	-5259.498			16.293	217-47-41	269-58-16
1683	G55-19	-110957.697	-5269.483					

直 角 座 標 法 面 積
63.8226655



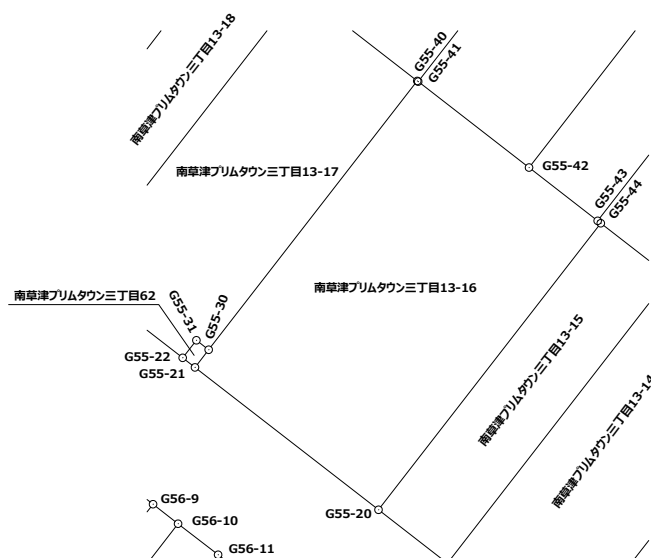
面積計算書

現場名：南草津プリムタウン土地区画整理事業

地番No	地 番 名
564	南草津プリムタウン三丁目13-16

点番	点 名	X 座 標	Y 座 標	半 径	半 径 回 り	距 離	方 向 角	測 角
1684	G55-20	-110955.294	-5272.577			10.437	307-48-27	270-00-38
1685	G55-21	-110948.896	-5280.823			1.004	37-50-24	270-01-57
1687	G55-30	-110948.103	-5280.207			15.286	37-48-33	179-58-09
1570	G55-40	-110936.026	-5270.836			0.052	123-59-47	266-11-14
1571	G55-41	-110936.055	-5270.793			6.300	127-48-17	183-48-30
1583	G55-42	-110939.917	-5265.815			3.904	127-48-34	180-00-17
1572	G55-43	-110942.310	-5262.731			0.177	128-21-25	180-32-51
1573	G55-44	-110942.420	-5262.592			16.292	217-47-49	269-26-24
1684	G55-20	-110955.294	-5272.577					

直角座標法面積
170.0235750



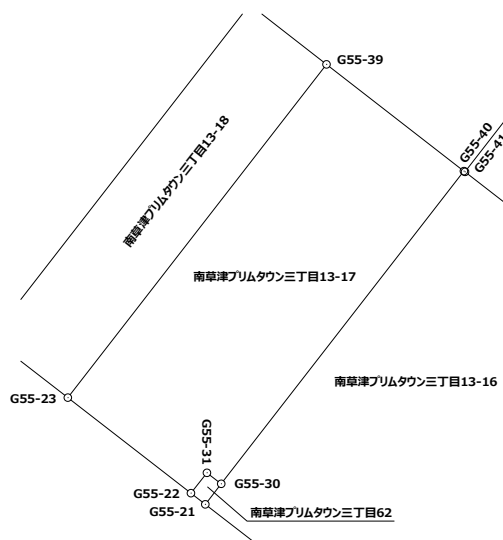
面積計算書

現場名: 南草津プリムタウン土地区画整理事業

地番No	地 番 名
565	南草津プリムタウン三丁目13-17

点番	点 名	X 座 標	Y 座 標	半 径	半 径 回 り	距 離	方 向 角	測 角
1686	G55-22	-110948.465	-5281.376			6.019	307-48-45	269-42-59
1689	G55-23	-110944.775	-5286.131			16.293	37-48-45	270-00-00
1582	G55-39	-110931.903	-5276.142			6.720	127-50-56	270-02-11
1570	G55-40	-110936.026	-5270.836			15.286	217-48-33	269-57-37
1687	G55-30	-110948.103	-5280.207			0.697	307-35-37	269-47-04
1688	G55-31	-110947.678	-5280.759			1.000	218-05-46	90-30-09
1686	G55-22	-110948.465	-5281.376					

直 角 座 標 法 面 積
108.7762930



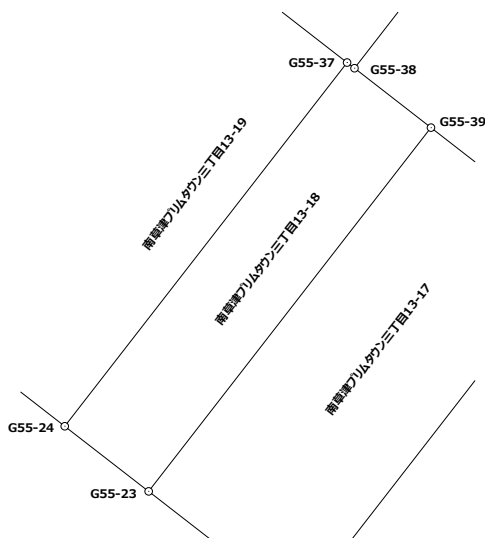
面積計算書

現場名: 南草津プリムタウン土地区画整理事業

地番No	地 番 名
566	南草津プリムタウン三丁目13-18

点番	点 名	X 座 標	Y 座 標	半径	半径回り	距 離	方 向 角	測 角
1689	G55-23	-110944.775	-5286.131			3.758	307-48-44	269-59-59
1690	G55-24	-110942.471	-5289.100			16.292	37-48-52	270-00-08
1568	G55-37	-110929.600	-5279.111			0.330	127-15-05	269-26-13
1569	G55-38	-110929.800	-5278.848			3.427	127-51-11	180-36-06
1582	G55-39	-110931.903	-5276.142			16.293	217-48-45	269-57-34
1689	G55-23	-110944.775	-5286.131					

直 角 座 標 法 面 積
61.2310895



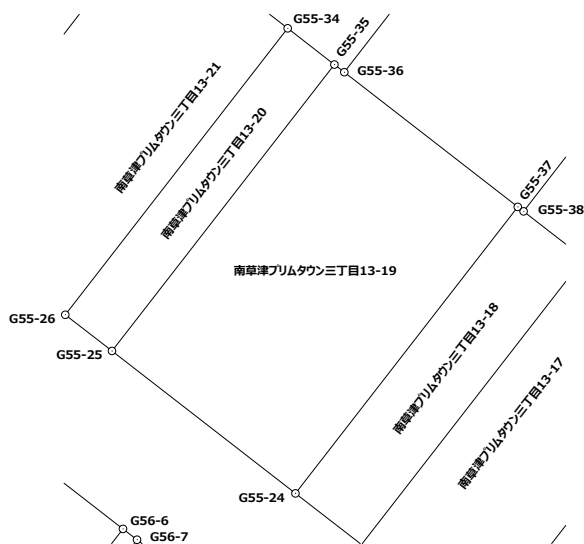
面積計算書

現場名：南草津プリムタウン土地区画整理事業

地番No	地 番 名
567	南草津プリムタウン三丁目13-19

点番	点 名	X 座 標	Y 座 標	半径	半径回り	距 離	方 向 角	測 角
1690	G55-24	-110942.471	-5289.100			10.433	307-49-28	270-00-36
1704	G55-25	-110936.073	-5297.341			16.293	37-49-48	270-00-20
1554	G55-35	-110923.204	-5287.348			0.562	127-42-19	269-52-31
1553	G55-36	-110923.548	-5286.903			9.866	127-50-11	180-07-52
1568	G55-37	-110929.600	-5279.111			16.292	217-48-52	269-58-41
1690	G55-24	-110942.471	-5289.100					

直 角 座 標 法 面 積
169.9547030



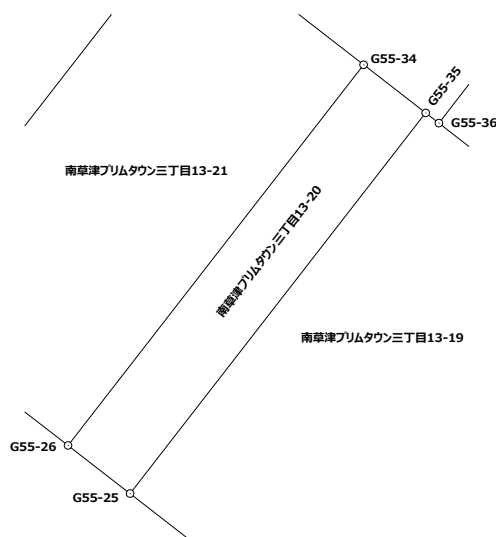
面積計算書

現場名：南草津プリムタウン土地区画整理事業

地番No	地 番 名
568	南草津プリムタウン三丁目13-20

点番	点 名	X 座 標	Y 座 標	半径	半径回り	距 離	方 向 角	測 角
1704	G55-25	-110936.073	-5297.341			2.654	307-48-25	269-58-37
1706	G55-26	-110934.446	-5299.438			16.293	37-49-20	270-00-55
1552	G55-34	-110921.576	-5289.447			2.656	127-47-51	269-58-31
1554	G55-35	-110923.204	-5287.348			16.293	217-49-48	270-01-57
1704	G55-25	-110936.073	-5297.341					

直 角 座 標 法 面 積
43.2621910



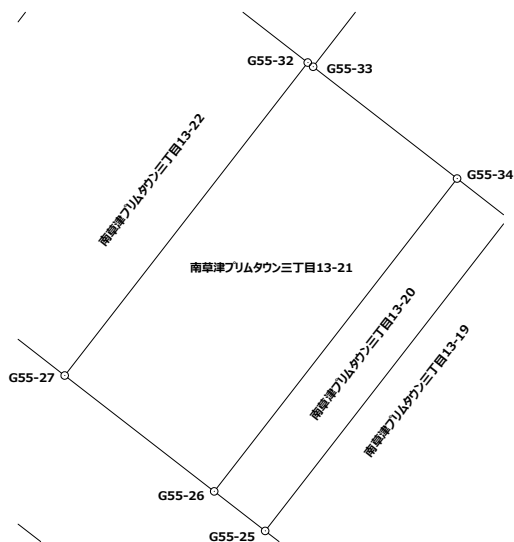
面積計算書

現場名: 南草津プリムタウン土地区画整理事業

地番No	地 番 名
569	南草津プリムタウン三丁目13-21

点番	点 名	X 座 標	Y 座 標	半 径	半 径 回 り	距 離	方 向 角	測 角
1706	G55-26	-110934.446	-5299.438			7.781	307-46-48	269-57-28
1705	G55-27	-110929.679	-5305.588			16.303	37-50-03	270-03-15
1550	G55-32	-110916.803	-5295.588			0.279	128-01-08	270-11-05
1551	G55-33	-110916.975	-5295.368			7.498	127-50-58	179-49-50
1552	G55-34	-110921.576	-5289.447			16.293	217-49-20	269-58-22
1706	G55-26	-110934.446	-5299.438					

直 角 座 標 法 面 積
126.7864605



面積計算書

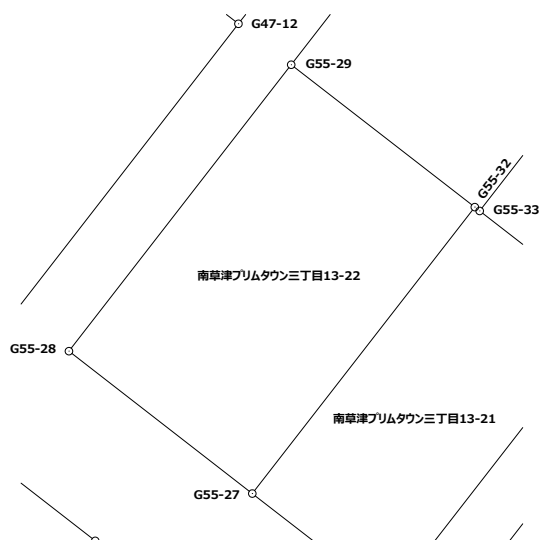
現場名: 南草津プリムタウン土地区画整理事業

地番No	地 番 名
570	南草津プリムタウン三丁目13-22

点番	点 名	X 座 標	Y 座 標	半径	半径回り	距 離	方 向 角	測 角
1705	G55-27	-110929.679	-5305.588			10.434	307-49-59	269-59-56
418	G55-28	-110923.279	-5313.829			16.297	37-48-24	269-58-25
1549	G55-29	-110910.403	-5303.839			10.442	127-47-58	269-59-34
1550	G55-32	-110916.803	-5295.588			16.303	217-50-03	270-02-05
1705	G55-27	-110929.679	-5305.588					

直角座標法面積

170.1434960



面積計算書

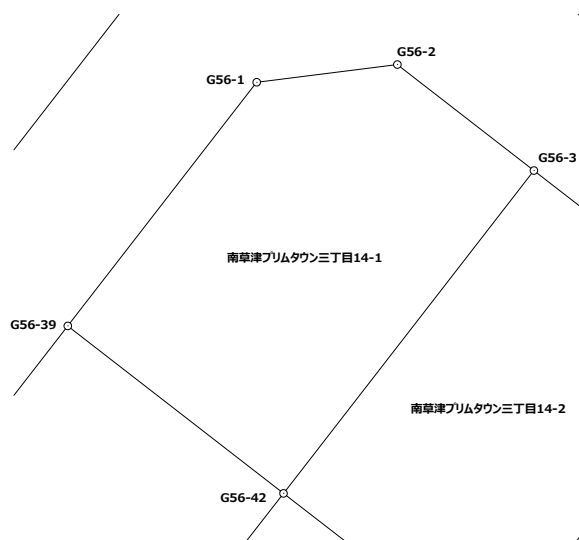
現場名: 南草津プリムタウン土地区画整理事業

地番No	地 番 名
571	南草津プリムタウン三丁目14-1

点番	点 名	X 座 標	Y 座 標	半径	半径回り	距 離	方 向 角	測 角
422	G56-1	-110928.283	-5323.706			5.657	82-49-15	225-02-23
423	G56-2	-110927.576	-5318.093			6.896	127-49-32	225-00-17
1716	G56-3	-110931.805	-5312.646			16.302	217-47-55	269-58-23
1720	G56-42	-110944.686	-5322.637			10.894	307-49-34	270-01-39
1715	G56-39	-110938.005	-5331.242			12.301	37-46-52	269-57-18
422	G56-1	-110928.283	-5323.706					

直角座標法面積

169.6231970



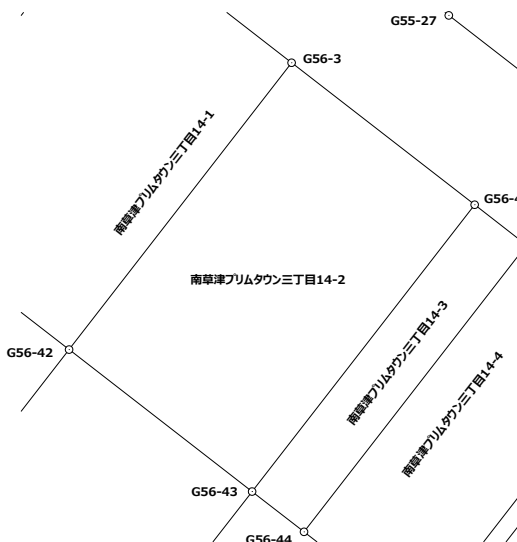
面積計算書

現場名: 南草津プリムタウン土地区画整理事業

地番No	地 番 名
572	南草津プリムタウン三丁目14-2

点番	点 名	X 座 標	Y 座 標	半径	半径回り	距 離	方 向 角	測 角
1716	G56-3	-110931.805	-5312.646			10.402	127-48-11	270-00-16
1717	G56-4	-110938.181	-5304.427			16.303	217-48-15	270-00-04
1721	G56-43	-110951.062	-5314.420			10.401	307-48-35	270-00-20
1720	G56-42	-110944.686	-5322.637			16.302	37-47-55	269-59-20
1716	G56-3	-110931.805	-5312.646					

直 角 座 標 法 面 積
169.5650500



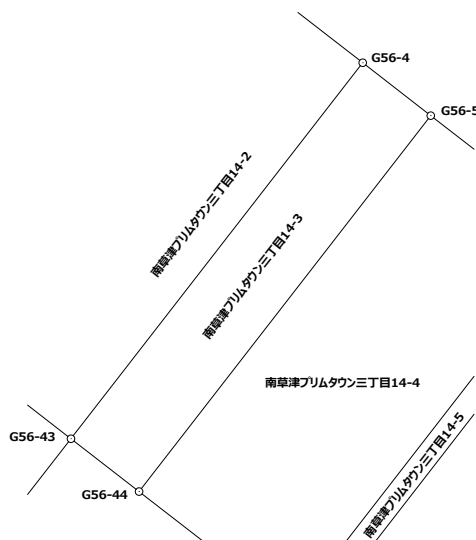
面積計算書

現場名: 南草津プリムタウン土地区画整理事業

地番No	地 番 名
573	南草津プリムタウン三丁目14-3

点番	点 名	X 座 標	Y 座 標	半径	半径回り	距 離	方 向 角	測 角
1717	G56-4	-110938.181	-5304.427			2.952	127-53-13	270-04-58
1718	G56-5	-110939.994	-5302.097			16.298	217-48-26	269-55-13
1795	G56-44	-110952.871	-5312.088			2.951	307-48-06	269-59-40
1721	G56-43	-110951.062	-5314.420			16.303	37-48-15	270-00-09
1717	G56-4	-110938.181	-5304.427					

直 角 座 標 法 面 積
48.1164610



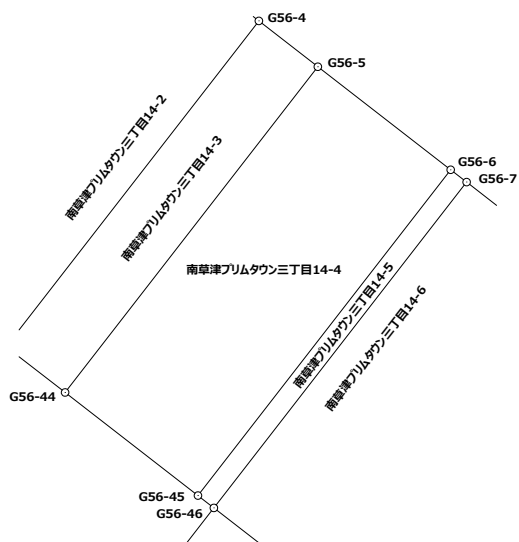
面積計算書

現場名: 南草津プリムタウン土地区画整理事業

地番No	地 番 名
574	南草津プリムタウン三丁目14-4

点番	点 名	X 座 標	Y 座 標	半径	半径回り	距 離	方 向 角	測 角
1718	G56-5	-110939.994	-5302.097			6.645	127-47-58	269-59-32
1691	G56-6	-110944.067	-5296.846			16.300	217-47-42	269-59-44
1796	G56-45	-110956.947	-5306.835			6.649	307-48-33	270-00-51
1795	G56-44	-110952.871	-5312.088			16.298	37-48-26	269-59-53
1718	G56-5	-110939.994	-5302.097					

直 角 座 標 法 面 積
108.3421370



面積計算書

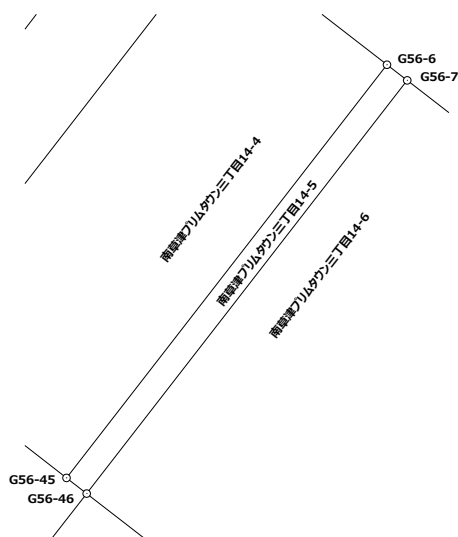
現場名: 南草津プリムタウン土地区画整理事業

地番No	地 番 名
575	南草津プリムタウン三丁目14-5

点番	点 名	X 座 標	Y 座 標	半径	半径回り	距 離	方 向 角	測 角
1691	G56-6	-110944.067	-5296.846			0.797	127-39-38	269-51-56
1692	G56-7	-110944.554	-5296.215			16.302	217-47-55	270-08-17
1703	G56-46	-110957.435	-5306.206			0.796	307-48-20	270-00-25
1796	G56-45	-110956.947	-5306.835			16.300	37-47-42	269-59-22
1691	G56-6	-110944.067	-5296.846					

直角座標法面積

12.9848400



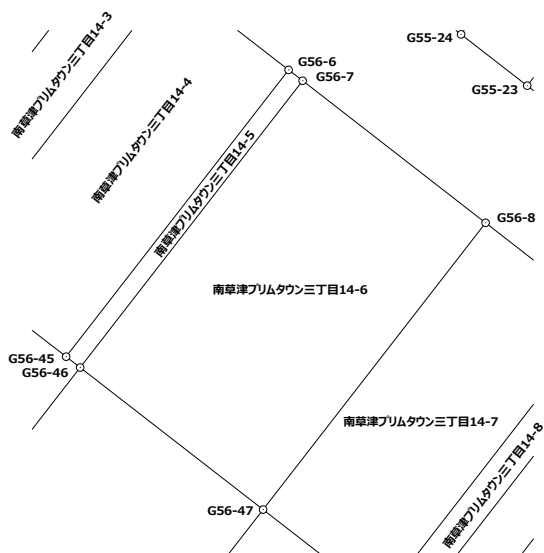
面積計算書

現場名: 南草津プリムタウン土地区画整理事業

地番No	地 番 名
576	南草津プリムタウン三丁目14-6

点番	点 名	X 座 標	Y 座 標	半 径	半 径 回 り	距 離	方 向 角	測 角
1692	G56-7	-110944.554	-5296.215			10.400	127-49-31	270-01-36
1693	G56-8	-110950.932	-5288.000			16.302	217-47-55	269-58-24
1702	G56-47	-110963.813	-5297.991			10.400	307-49-31	270-01-36
1703	G56-46	-110957.435	-5306.206			16.302	37-47-55	269-58-24
1692	G56-7	-110944.554	-5296.215					

直 角 座 標 法 面 積
169.5400130



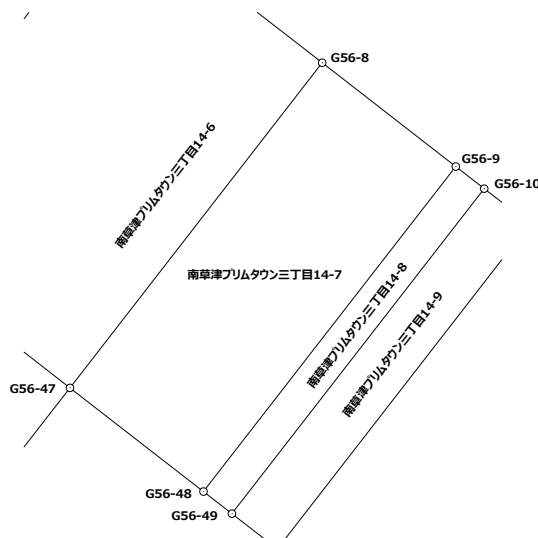
面積計算書

現場名: 南草津プリムタウン土地区画整理事業

地番No	地 番 名
577	南草津プリムタウン三丁目14-7

点番	点 名	X 座 標	Y 座 標	半 径	半 径 回 り	距 離	方 向 角	測 角
1693	G56-8	-110950.932	-5288.000			6.703	127-50-34	270-02-39
1694	G56-9	-110955.044	-5282.707			16.300	217-48-46	269-58-12
1797	G56-48	-110967.921	-5292.700			6.699	307-49-34	270-00-48
1702	G56-47	-110963.813	-5297.991			16.302	37-47-55	269-58-21
1693	G56-8	-110950.932	-5288.000					

直 角 座 標 法 面 積
109.2227880



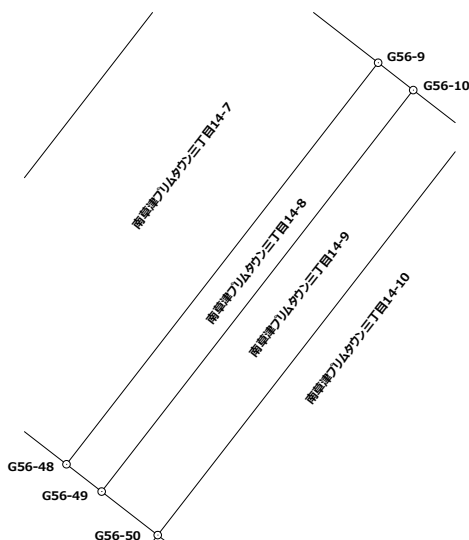
面積計算書

現場名: 南草津プリムタウン土地区画整理事業

地番No	地 番 名
578	南草津プリムタウン三丁目14-8

点番	点 名	X 座 標	Y 座 標	半径	半径回り	距 離	方 向 角	測 角
1694	G56-9	-110955.044	-5282.707			1.426	127-56-18	270-07-32
1719	G56-10	-110955.921	-5281.582			16.297	217-48-41	269-52-23
1798	G56-49	-110968.796	-5291.573			1.427	307-49-32	270-00-51
1797	G56-48	-110967.921	-5292.700			16.300	37-48-46	269-59-14
1694	G56-9	-110955.044	-5282.707					

直 角 座 標 法 面 積
23.2513680



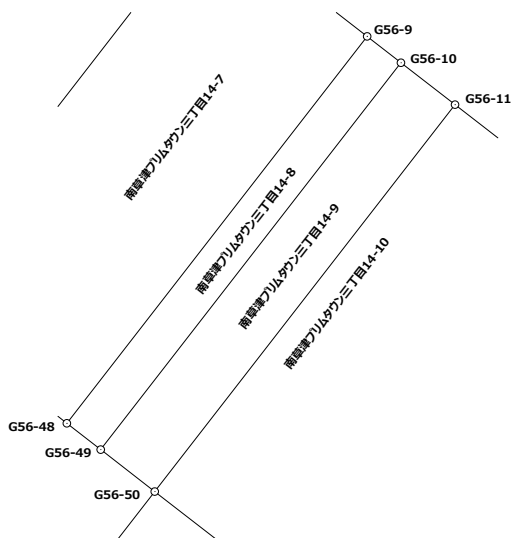
面積計算書

現場名: 南草津プリムタウン土地区画整理事業

地番No	地 番 名
579	南草津プリムタウン三丁目14-9

点番	点 名	X 座 標	Y 座 標	半 径	半 径 回 り	距 離	方 向 角	測 角
1719	G56-10	-110955.921	-5281.582			2.276	127-46-16	269-57-35
1695	G56-11	-110957.315	-5279.783			16.299	217-48-36	270-02-20
1701	G56-50	-110970.192	-5289.775			2.276	307-49-35	270-00-59
1798	G56-49	-110968.796	-5291.573			16.297	37-48-41	269-59-06
1719	G56-10	-110955.921	-5281.582					

直 角 座 標 法 面 積
37.0956285



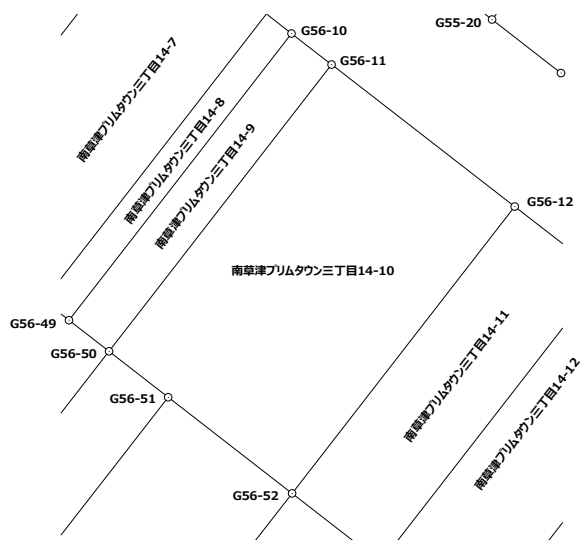
面積計算書

現場名：南草津プリムタウン土地区画整理事業

地番No	地 番 名
580	南草津プリムタウン三丁目14-10

点番	点 名	X 座 標	Y 座 標	半 径	半 径 回 り	距 離	方 向 角	測 角
1695	G56-11	-110957.315	-5279.783			10.405	127-47-34	269-58-58
1696	G56-12	-110963.691	-5271.561			16.303	217-48-42	270-01-08
1700	G56-52	-110976.571	-5281.556			7.042	307-48-44	270-00-02
1799	G56-51	-110972.254	-5287.119			3.362	307-49-27	180-00-43
1701	G56-50	-110970.192	-5289.775			16.299	37-48-36	269-59-09
1695	G56-11	-110957.315	-5279.783					

直 角 座 標 法 面 積
169.6037325



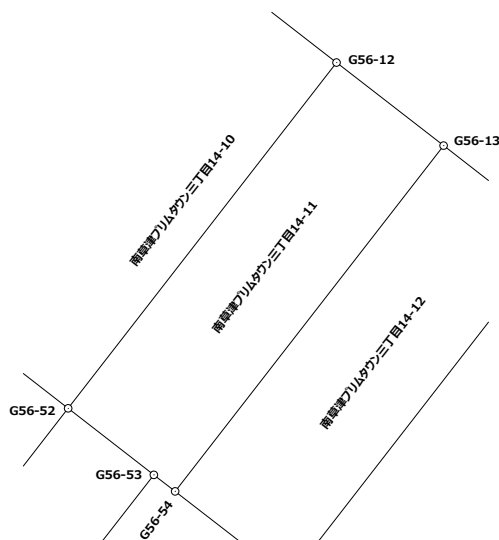
面積計算書

現場名: 南草津プリムタウン土地区画整理事業

地番No	地 番 名
581	南草津プリムタウン三丁目14-11

点番	点 名	X 座 標	Y 座 標	半 径	半 径 回 り	距 離	方 向 角	測 角
1696	G56-12	-110963.691	-5271.561			5.046	127-48-12	269-59-30
1697	G56-13	-110966.784	-5267.574			16.304	217-49-20	270-01-08
1801	G56-54	-110979.663	-5277.572			1.004	307-47-42	269-58-22
1800	G56-53	-110979.048	-5278.365			4.040	307-49-13	180-01-31
1700	G56-52	-110976.571	-5281.556			16.303	37-48-42	269-59-29
1696	G56-12	-110963.691	-5271.561					

直 角 座 標 法 面 積
82.2463215



面積計算書

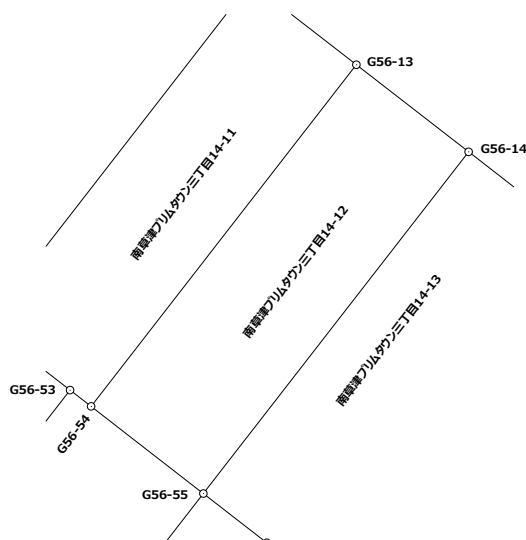
現場名: 南草津プリムタウン土地区画整理事業

地番No	地 番 名
582	南草津プリムタウン三丁目14-12

点番	点 名	X 座 標	Y 座 標	半 径	半 径 回 り	距 離	方 向 角	測 角
1697	G56-13	-110966.784	-5267.574			5.355	127-48-57	269-59-37
1698	G56-14	-110970.067	-5263.344			16.305	217-48-55	269-59-58
1699	G56-55	-110982.948	-5273.341			5.357	307-49-34	270-00-39
1801	G56-54	-110979.663	-5277.572			16.304	37-49-20	269-59-46
1697	G56-13	-110966.784	-5267.574					

直角座標法面積

87.3206300



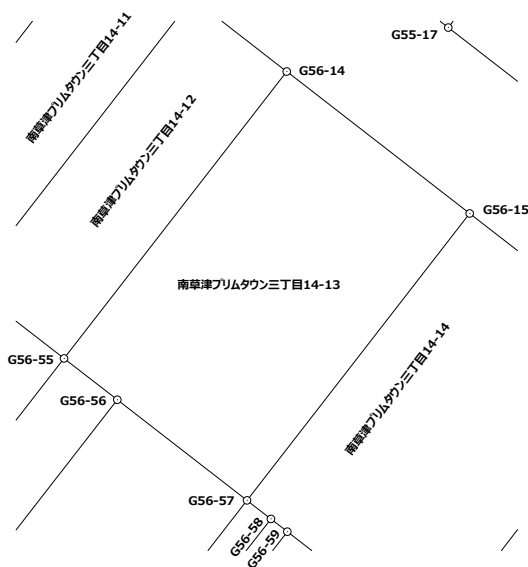
面積計算書

現場名：南草津プリムタウン土地区画整理事業

地番No	地 番 名
583	南草津プリムタウン三丁目14-13

点番	点 名	X 座 標	Y 座 標	半径	半径回り	距 離	方 向 角	測 角
1698	G56-14	-110970.067	-5263.344			10.395	127-48-21	269-59-26
1424	G56-15	-110976.439	-5255.131			16.305	217-48-45	270-00-24
1423	G56-57	-110989.320	-5265.127			7.371	307-48-10	269-59-25
1802	G56-56	-110984.802	-5270.951			3.025	307-48-07	179-59-57
1699	G56-55	-110982.948	-5273.341			16.305	37-48-55	270-00-48
1698	G56-14	-110970.067	-5263.344					

直 角 座 標 法 面 積
169.4956295



面積計算書

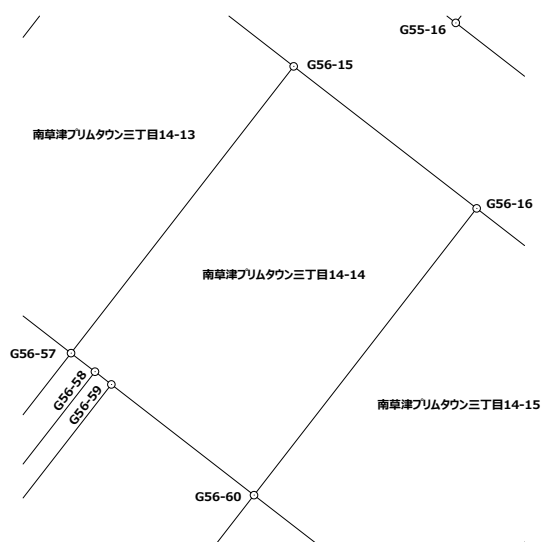
現場名: 南草津プリムタウン土地区画整理事業

地番No	地 番 名
584	南草津プリムタウン三丁目14-14

点番	点 名	X 座 標	Y 座 標	半 径	半 径 回 り	距 離	方 向 角	測 角
1424	G56-15	-110976.439	-5255.131			10.404	127-48-58	270-00-13
1425	G56-16	-110982.818	-5246.912			16.306	217-49-15	270-00-17
1422	G56-60	-110995.699	-5256.911			8.110	307-49-20	270-00-05
1804	G56-59	-110990.726	-5263.317			0.934	307-51-51	180-02-31
1803	G56-58	-110990.153	-5264.054			1.358	307-49-23	179-57-32
1423	G56-57	-110989.320	-5265.127			16.305	37-48-45	269-59-22
1424	G56-15	-110976.439	-5255.131					

直角座標法面積

169.6260690



面積計算書

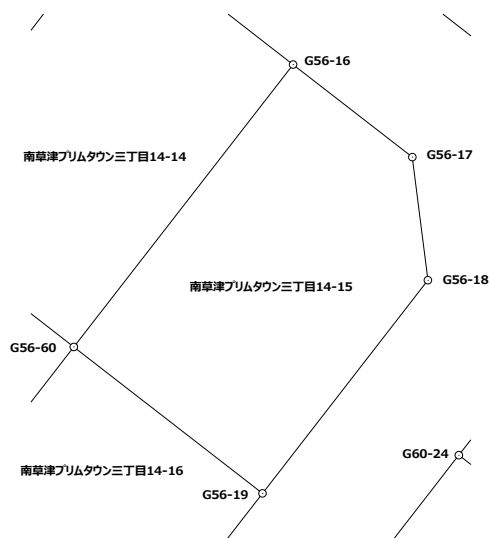
現場名: 南草津プリムタウン土地区画整理事業

地番No	地 番 名
585	南草津プリムタウン三丁目14-15

点番	点 名	X 座 標	Y 座 標	半径	半径回り	距 離	方 向 角	測 角
1425	G56-16	-110982.818	-5246.912			6.886	127-49-37	270-00-22
343	G56-17	-110987.041	-5241.473			5.660	172-47-36	224-57-59
342	G56-18	-110992.656	-5240.763			12.305	217-48-24	225-00-48
1421	G56-19	-111002.378	-5248.306			10.893	307-49-04	270-00-40
1422	G56-60	-110995.699	-5256.911			16.306	37-49-15	270-00-11
1425	G56-16	-110982.818	-5246.912					

直角座標法面積

169.5772965



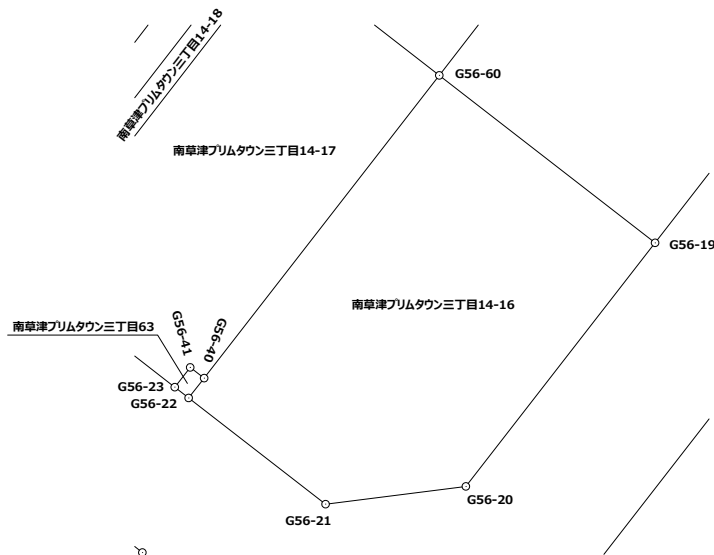
面積計算書

現場名: 南草津プリムタウン土地区画整理事業

地番No	地 番 名
586	南草津プリムタウン三丁目14-16

点番	点 名	X 座 標	Y 座 標	半径	半径回り	距 離	方 向 角	測 角
1421	G56-19	-111002.378	-5248.306			12.301	217-50-03	270-00-59
386	G56-20	-111012.093	-5255.851			5.640	262-47-17	224-57-14
387	G56-21	-111012.801	-5261.446			6.910	307-48-37	225-01-20
1602	G56-22	-111008.565	-5266.905			1.004	38-00-00	270-11-23
1612	G56-40	-111007.774	-5266.287			15.288	37-49-43	179-49-43
1422	G56-60	-110995.699	-5256.911			10.893	127-49-04	269-59-21
1421	G56-19	-111002.378	-5248.306					

直 角 座 標 法 面 積
169.4948420



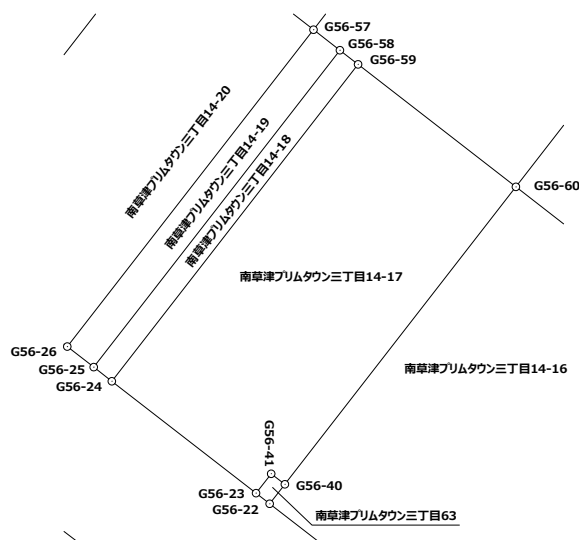
面積計算書

現場名: 南草津プリムタウン土地区画整理事業

地番No	地 番 名
587	南草津プリムタウン三丁目14-17

点番	点名	X座標	Y座標	半径	半径回り	距離	方向角	測角
1603	G56-23	-111008.134	-5267.459			7.409	307-49-05	269-48-44
1604	G56-24	-111003.591	-5273.312			16.291	37-50-39	270-01-34
1804	G56-59	-110990.726	-5263.317			8.110	127-49-20	269-58-41
1422	G56-60	-110995.699	-5256.911			15.288	217-49-43	270-00-23
1612	G56-40	-111007.774	-5266.287			0.702	307-28-26	269-38-43
1613	G56-41	-111007.347	-5266.844			0.999	218-00-21	90-31-55
1603	G56-23	-111008.134	-5267.459					

直角座標法面積
131.4477600



面積計算書

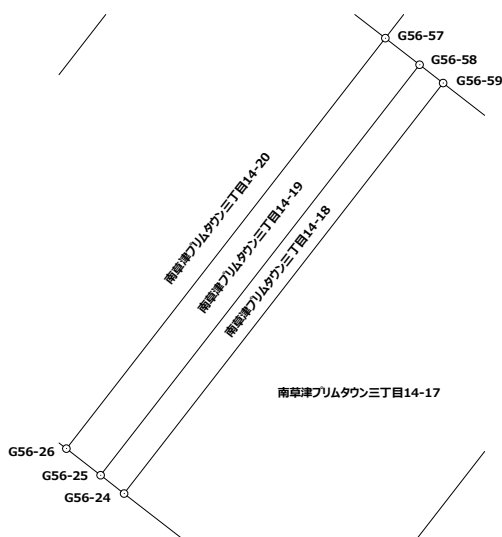
現場名: 南草津プリムタウン土地区画整理事業

地番No	地 番 名
588	南草津プリムタウン三丁目14-18

点番	点 名	X 座 標	Y 座 標	半 径	半 径 回 り	距 離	方 向 角	測 角
1604	G56-24	-111003.591	-5273.312			0.933	307-57-01	270-06-22
1605	G56-25	-111003.017	-5274.048			16.290	37-50-37	269-53-36
1803	G56-58	-110990.153	-5264.054			0.934	127-51-51	270-01-14
1804	G56-59	-110990.726	-5263.317			16.291	217-50-39	269-58-48
1604	G56-24	-111003.591	-5273.312					

直角座標法面積

15.2065500



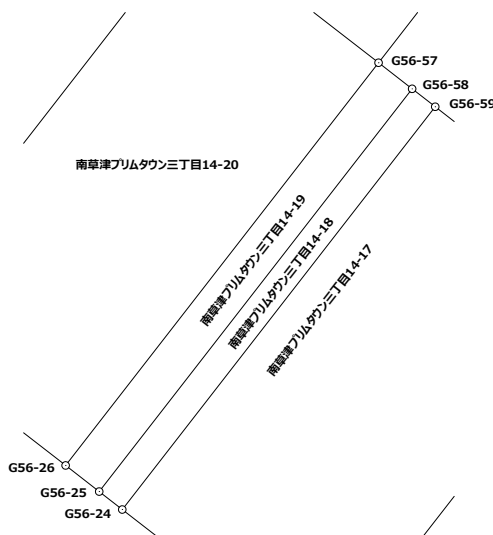
面積計算書

現場名: 南草津プリムタウン土地区画整理事業

地番No	地 番 名
589	南草津プリムタウン三丁目14-19

点番	点 名	X 座 標	Y 座 標	半径	半径回り	距 離	方 向 角	測 角
1605	G56-25	-111003.017	-5274.048			1.359	307-51-23	270-00-46
1606	G56-26	-111002.183	-5275.121			16.289	37-50-44	269-59-21
1423	G56-57	-110989.320	-5265.127			1.358	127-49-23	269-58-39
1803	G56-58	-110990.153	-5264.054			16.290	217-50-37	270-01-14
1605	G56-25	-111003.017	-5274.048					

直 角 座 標 法 面 積
22.1325345



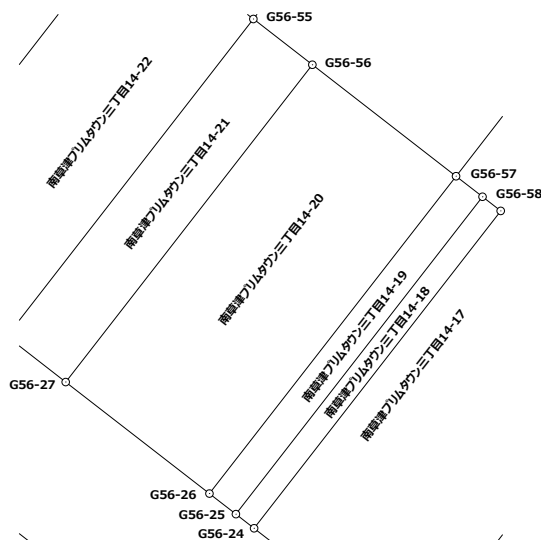
面積計算書

現場名: 南草津プリムタウン土地区画整理事業

地番No	地 番 名
590	南草津プリムタウン三丁目14-20

点番	点 名	X 座 標	Y 座 標	半径	半径回り	距 離	方 向 角	測 角
1606	G56-26	-111002.183	-5275.121			7.374	307-48-20	269-57-36
1614	G56-27	-110997.663	-5280.947			16.289	37-51-20	270-03-00
1802	G56-56	-110984.802	-5270.951			7.371	127-48-10	269-56-50
1423	G56-57	-110989.320	-5265.127			16.289	217-50-44	270-02-34
1606	G56-26	-111002.183	-5275.121					

直 角 座 標 法 面 積
120.0885550



面積計算書

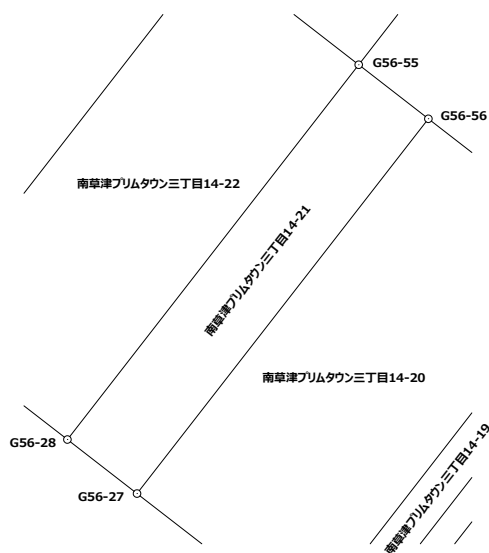
現場名: 南草津プリムタウン土地区画整理事業

地番No	地 番 名
591	南草津プリムタウン三丁目14-21

点番	点 名	X 座 標	Y 座 標	半径	半径回り	距 離	方 向 角	測 角
1614	G56-27	-110997.663	-5280.947			3.024	307-48-49	269-57-29
1615	G56-28	-110995.809	-5283.336			16.288	37-51-10	270-02-21
1699	G56-55	-110982.948	-5273.341			3.025	127-48-07	269-56-57
1802	G56-56	-110984.802	-5270.951			16.289	217-51-20	270-03-13
1614	G56-27	-110997.663	-5280.947					

直角座標法面積

49.2630165



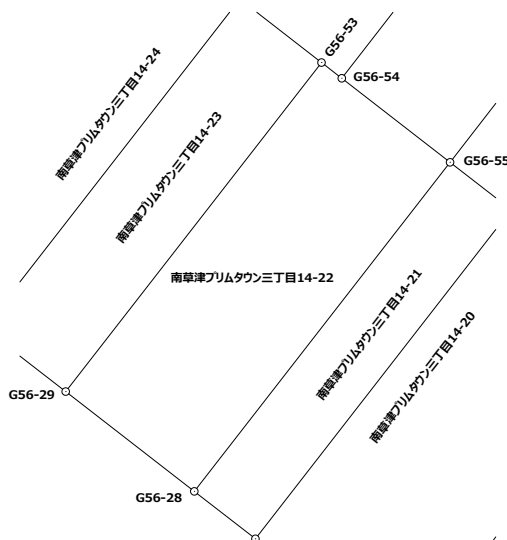
面積計算書

現場名: 南草津プリムタウン土地区画整理事業

地番No	地 番 名
592	南草津プリムタウン三丁目14-22

点番	点 名	X 座 標	Y 座 標	半 径	半 径 回 り	距 離	方 向 角	測 角
1615	G56-28	-110995.809	-5283.336			6.362	307-48-37	269-57-27
1616	G56-29	-110991.909	-5288.362			16.289	37-51-30	270-02-53
1800	G56-53	-110979.048	-5278.365			1.004	127-47-42	269-56-12
1801	G56-54	-110979.663	-5277.572			5.357	127-49-34	180-01-52
1699	G56-55	-110982.948	-5273.341			16.288	217-51-10	270-01-36
1615	G56-28	-110995.809	-5283.336					

直 角 座 標 法 面 積
103.6123950



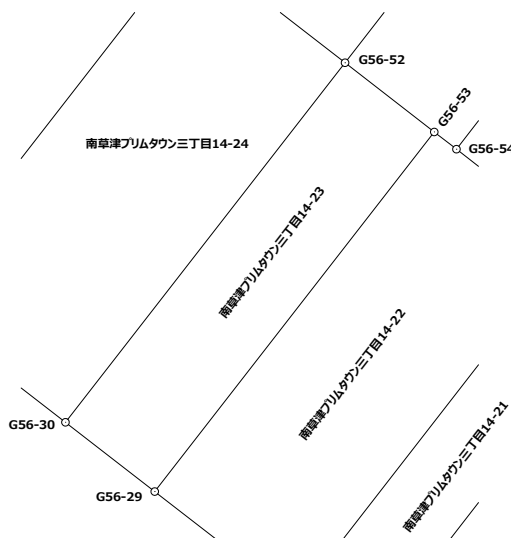
面積計算書

現場名：南草津プリムタウン土地区画整理事業

地番No	地 番 名
593	南草津プリムタウン三丁目14-23

点番	点 名	X 座 標	Y 座 標	半径	半径回り	距 離	方 向 角	測 角
1616	G56-29	-110991.909	-5288.362			4.041	307-49-22	269-57-52
1617	G56-30	-110989.431	-5291.554			16.289	37-51-48	270-02-26
1700	G56-52	-110976.571	-5281.556			4.040	127-49-13	269-57-25
1800	G56-53	-110979.048	-5278.365			16.289	217-51-30	270-02-17
1616	G56-29	-110991.909	-5288.362					

直 角 座 標 法 面 積
65.8130920



面積計算書

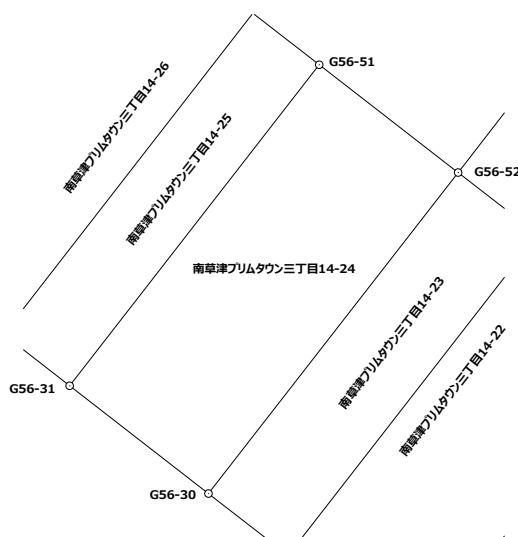
現場名: 南草津プリムタウン土地区画整理事業

地番No	地 番 名
594	南草津プリムタウン三丁目14-24

点番	点 名	X 座 標	Y 座 標	半 径	半 径 回 り	距 離	方 向 角	測 角
1617	G56-30	-110989.431	-5291.554			7.040	307-49-20	269-57-32
1618	G56-31	-110985.114	-5297.115			16.288	37-51-28	270-02-08
1799	G56-51	-110972.254	-5287.119			7.042	127-48-44	269-57-16
1700	G56-52	-110976.571	-5281.556			16.289	217-51-48	270-03-04
1617	G56-30	-110989.431	-5291.554					

直角座標法面積

114.6843690



面積計算書

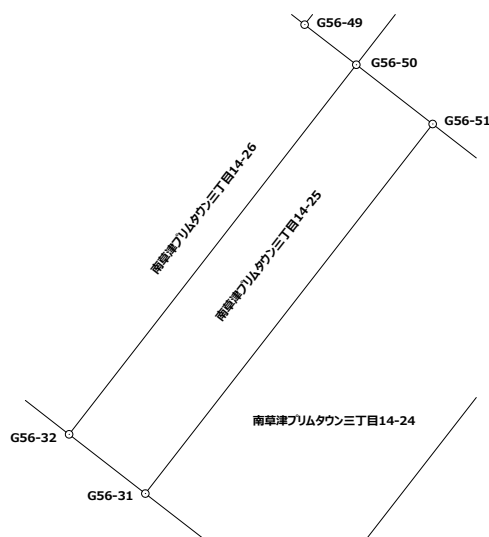
現場名: 南草津プリムタウン土地区画整理事業

地番No	地 番 名
595	南草津プリムタウン三丁目14-25

点番	点 名	X 座 標	Y 座 標	半 径	半 径 回 り	距 離	方 向 角	測 角
1618	G56-31	-110985.114	-5297.115			3.359	307-50-31	269-59-03
1619	G56-32	-110983.053	-5299.768			16.287	37-50-50	270-00-19
1701	G56-50	-110970.192	-5289.775			3.362	127-49-27	269-58-37
1799	G56-51	-110972.254	-5287.119			16.288	217-51-28	270-02-01
1618	G56-31	-110985.114	-5297.115					

直角座標法面積

54.7418590



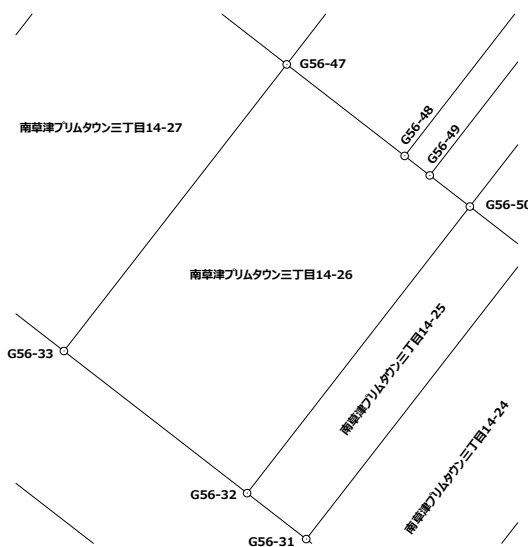
面積計算書

現場名: 南草津プリムタウン土地区画整理事業

地番No	地 番 名
596	南草津プリムタウン三丁目14-26

点番	点 名	X 座 標	Y 座 標	半径	半径回り	距 離	方 向 角	測 角
1619	G56-32	-110983.053	-5299.768			10.404	307-48-58	269-58-08
1620	G56-33	-110976.674	-5307.987			16.289	37-51-20	270-02-22
1702	G56-47	-110963.813	-5297.991			6.699	127-49-34	269-58-14
1797	G56-48	-110967.921	-5292.700			1.427	127-49-32	179-59-58
1798	G56-49	-110968.796	-5291.573			2.276	127-49-35	180-00-03
1701	G56-50	-110970.192	-5289.775			16.287	217-50-50	270-01-15
1619	G56-32	-110983.053	-5299.768					

直 角 座 標 法 面 積
169.4401845



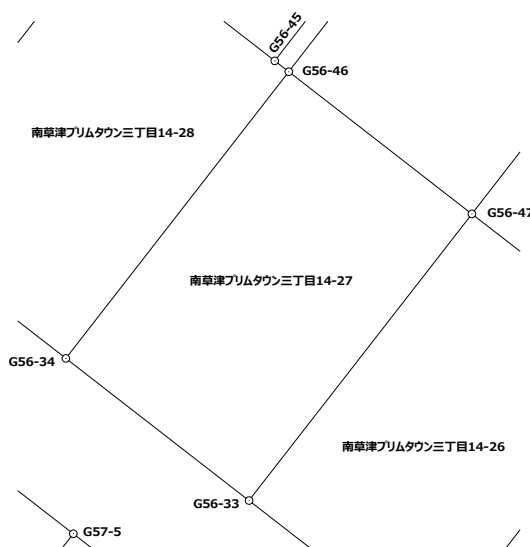
面積計算書

現場名: 南草津プリムタウン土地区画整理事業

地番No	地 番 名
597	南草津プリムタウン三丁目14-27

点番	点 名	X 座 標	Y 座 標	半径	半径回り	距 離	方 向 角	測 角
1620	G56-33	-110976.674	-5307.987			10.403	307-48-42	269-57-22
1621	G56-34	-110970.296	-5316.206			16.291	37-52-00	270-03-18
1703	G56-46	-110957.435	-5306.206			10.400	127-49-31	269-57-31
1702	G56-47	-110963.813	-5297.991			16.289	217-51-20	270-01-49
1620	G56-33	-110976.674	-5307.987					

直 角 座 標 法 面 積
169.4460810



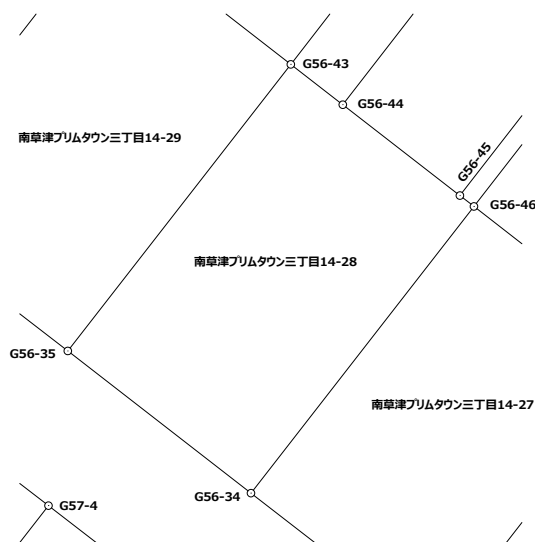
面積計算書

現場名: 南草津プリムタウン土地区画整理事業

地番No	地 番 名
598	南草津プリムタウン三丁目14-28

点番	点 名	X 座 標	Y 座 標	半径	半径回り	距 離	方 向 角	測 角
1621	G56-34	-110970.296	-5316.206			10.401	307-49-46	269-57-46
1622	G56-35	-110963.917	-5324.421			16.287	37-52-57	270-03-11
1721	G56-43	-110951.062	-5314.420			2.951	127-48-06	269-55-09
1795	G56-44	-110952.871	-5312.088			6.649	127-48-33	180-00-27
1796	G56-45	-110956.947	-5306.835			0.796	127-48-20	179-59-47
1703	G56-46	-110957.435	-5306.206			16.291	217-52-00	270-03-40
1621	G56-34	-110970.296	-5316.206					

直 角 座 標 法 面 積
169.3864140



面積計算書

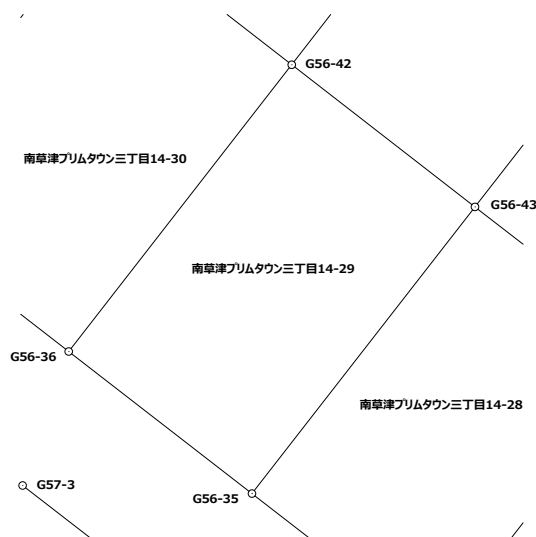
現場名: 南草津プリムタウン土地区画整理事業

地番No	地 番 名
599	南草津プリムタウン三丁目14-29

点番	点 名	X 座 標	Y 座 標	半径	半径回り	距 離	方 向 角	測 角
1622	G56-35	-110963.917	-5324.421			10.397	307-47-01	269-54-04
1628	G56-36	-110957.547	-5332.638			16.292	37-52-10	270-05-09
1720	G56-42	-110944.686	-5322.637			10.401	127-48-35	269-56-25
1721	G56-43	-110951.062	-5314.420			16.287	217-52-57	270-04-22
1622	G56-35	-110963.917	-5324.421					

直角座標法面積

169.3905590



面積計算書

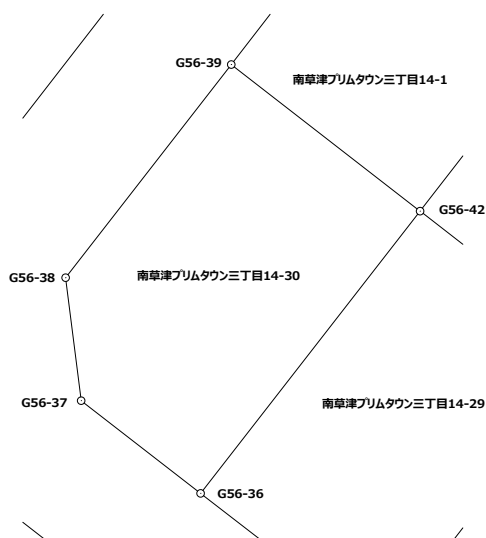
現場名: 南草津プリムタウン土地区画整理事業

地番No	地 番 名
600	南草津プリムタウン三丁目14-30

点番	点 名	X 座 標	Y 座 標	半径	半径回り	距 離	方 向 角	測 角
1628	G56-36	-110957.547	-5332.638			6.890	307-48-47	269-56-37
396	G56-37	-110953.323	-5338.081			5.649	352-47-58	224-59-11
397	G56-38	-110947.719	-5338.789			12.301	37-50-40	225-02-42
1715	G56-39	-110938.005	-5331.242			10.894	127-49-34	269-58-54
1720	G56-42	-110944.686	-5322.637			16.292	217-52-10	270-02-36
1628	G56-36	-110957.547	-5332.638					

直角座標法面積

169.4601480



面積計算書

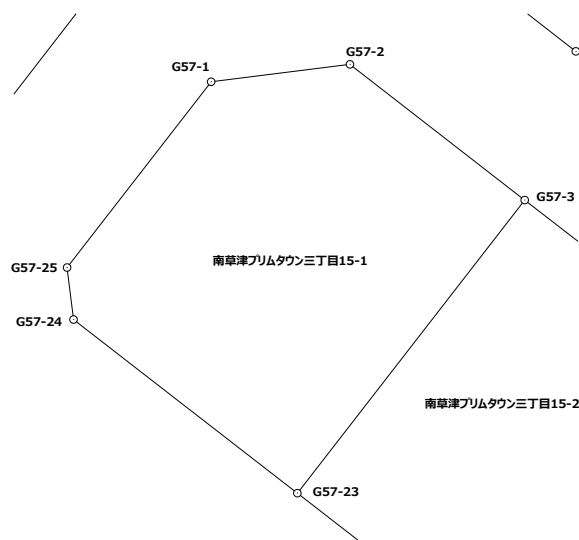
現場名: 南草津プリムタウン土地区画整理事業

地番No	地 番 名
601	南草津プリムタウン三丁目15-1

点番	点 名	X 座 標	Y 座 標	半径	半径回り	距 離	方 向 角	測 角
394	G57-1	-110958.776	-5347.371			5.652	82-50-41	225-03-02
395	G57-2	-110958.072	-5341.763			8.937	127-50-31	224-59-50
1629	G57-3	-110963.555	-5334.705			14.986	217-47-23	269-56-52
1660	G57-23	-110975.398	-5343.888			11.445	307-48-47	270-01-24
414	G57-24	-110968.381	-5352.930			2.115	352-53-06	225-04-19
415	G57-25	-110966.282	-5353.192			9.499	37-47-39	224-54-33
394	G57-1	-110958.776	-5347.371					

直角座標法面積

184.8236275



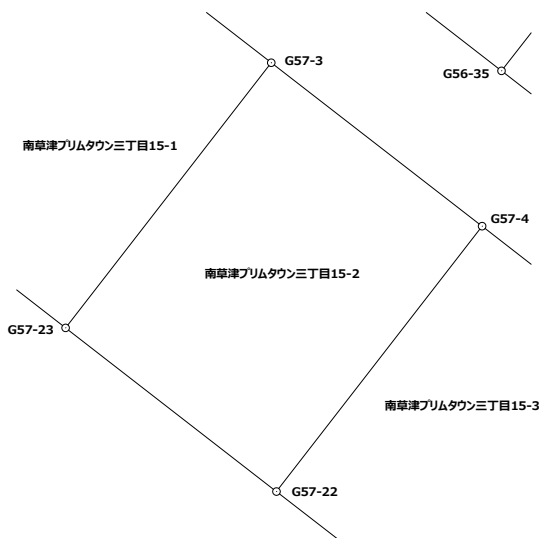
面積計算書

現場名: 南草津プリムタウン土地区画整理事業

地番No	地 番 名
602	南草津プリムタウン三丁目15-2

点番	点 名	X 座 標	Y 座 標	半径	半径回り	距 離	方 向 角	測 角
1629	G57-3	-110963.555	-5334.705			11.916	127-46-47	269-59-24
1623	G57-4	-110970.855	-5325.287			14.995	217-46-10	269-59-23
1659	G57-22	-110982.708	-5334.471			11.921	307-49-14	270-03-04
1660	G57-23	-110975.398	-5343.888			14.986	37-47-23	269-58-09
1629	G57-3	-110963.555	-5334.705					

直 角 座 標 法 面 積
178.6640075



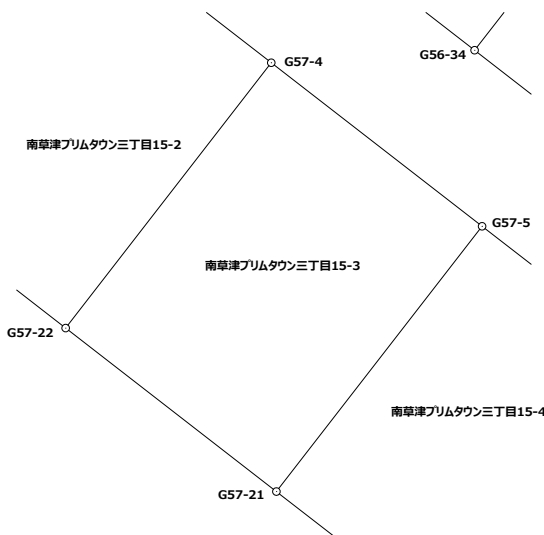
面積計算書

現場名：南草津プリムタウン土地区画整理事業

地番No	地 番 名
603	南草津プリムタウン三丁目15-3

点番	点 名	X 座 標	Y 座 標	半径	半径回り	距 離	方 向 角	測 角
1623	G57-4	-110970.855	-5325.287			11.919	127-48-44	270-02-34
1624	G57-5	-110978.162	-5315.871			14.993	217-47-05	269-58-21
1670	G57-21	-110990.011	-5325.057			11.915	307-48-10	270-01-05
1659	G57-22	-110982.708	-5334.471			14.995	37-46-10	269-58-00
1623	G57-4	-110970.855	-5325.287					

直 角 座 標 法 面 積
178.6735900



面積計算書

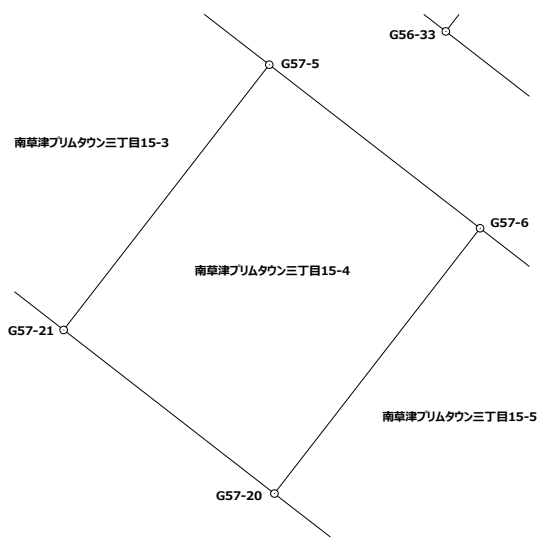
現場名: 南草津プリムタウン土地区画整理事業

地番No	地 番 名
604	南草津プリムタウン三丁目15-4

点番	点 名	X 座 標	Y 座 標	半径	半径回り	距 離	方 向 角	測 角
1624	G57-5	-110978.162	-5315.871			11.918	127-48-30	270-01-25
1625	G57-6	-110985.468	-5306.455			14.995	217-46-40	269-58-10
1669	G57-20	-110997.320	-5315.641			11.920	307-49-11	270-02-31
1670	G57-21	-110990.011	-5325.057			14.993	37-47-05	269-57-54
1624	G57-5	-110978.162	-5315.871					

直角座標法面積

178.7110030



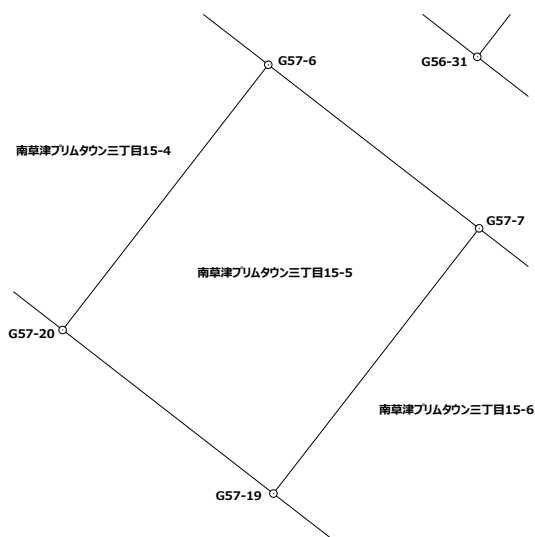
面積計算書

現場名: 南草津プリムタウン土地区画整理事業

地番No	地 番 名
605	南草津プリムタウン三丁目15-5

点番	点 名	X 座 標	Y 座 標	半径	半径回り	距 離	方 向 角	測 角
1625	G57-6	-110985.468	-5306.455			11.926	127-48-59	270-02-19
1626	G57-7	-110992.780	-5297.034			14.996	217-47-21	269-58-22
1668	G57-19	-111004.631	-5306.223			11.923	307-49-17	270-01-56
1669	G57-20	-110997.320	-5315.641			14.995	37-46-40	269-57-23
1625	G57-6	-110985.468	-5306.455					

直 角 座 標 法 面 積
178.8096105



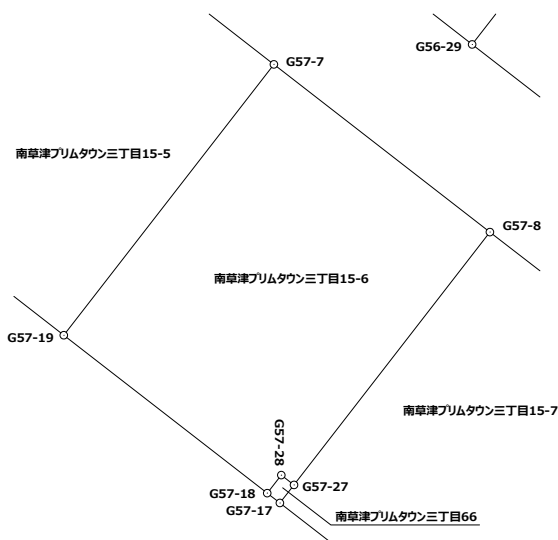
面積計算書

現場名: 南草津プリムタウン土地区画整理事業

地番No	地 番 名
606	南草津プリムタウン三丁目15-6

点番	点 名	X 座 標	Y 座 標	半径	半径回り	距 離	方 向 角	測 角
1626	G57-7	-110992.780	-5297.034			11.964	127-49-47	270-02-26
1627	G57-8	-111000.118	-5287.584			13.992	217-45-54	269-56-07
1671	G57-27	-111011.179	-5296.153			0.702	307-39-11	269-53-17
1672	G57-28	-111010.750	-5296.709			1.002	217-59-25	90-20-14
1667	G57-18	-111011.540	-5297.326			11.265	307-49-53	269-50-28
1668	G57-19	-111004.631	-5306.223			14.996	37-47-21	269-57-28
1626	G57-7	-110992.780	-5297.034					

直 角 座 標 法 面 積
178.7635275



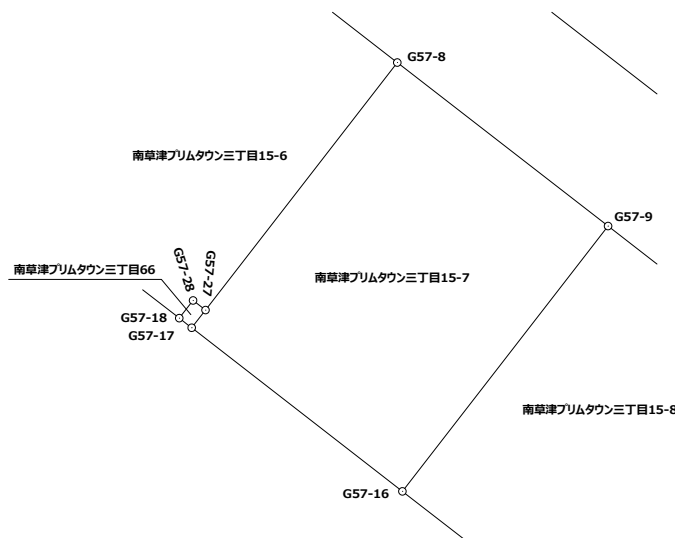
面積計算書

現場名: 南草津プリムタウン土地区画整理事業

地番No	地 番 名
607	南草津プリムタウン三丁目15-7

点番	点 名	X 座 標	Y 座 標	半径	半径回り	距 離	方 向 角	測 角
1627	G57-8	-111000.118	-5287.584			11.919	127-48-33	270-02-39
1607	G57-9	-111007.425	-5278.167			15.000	217-46-39	269-58-06
1596	G57-16	-111019.281	-5287.356			11.921	307-50-03	270-03-24
1666	G57-17	-111011.969	-5296.771			1.003	38-02-07	270-12-04
1671	G57-27	-111011.179	-5296.153			13.992	37-45-54	179-43-47
1627	G57-8	-111000.118	-5287.584					

直 角 座 標 法 面 積
178.7391480



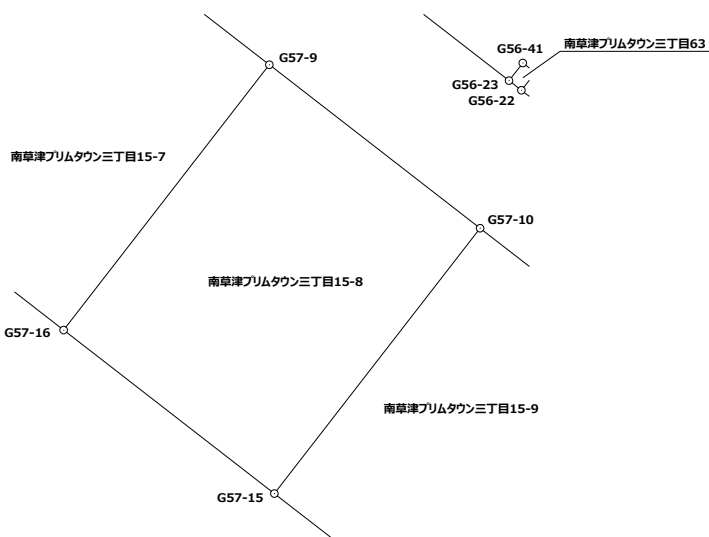
面積計算書

現場名: 南草津プリムタウン土地区画整理事業

地番No	地 番 名
608	南草津プリムタウン三丁目15-8

点番	点 名	X 座 標	Y 座 標	半 径	半 径 回 り	距 離	方 向 角	測 角
1607	G57-9	-111007.425	-5278.167			11.917	127-48-16	270-01-37
1608	G57-10	-111014.730	-5268.751			15.001	217-47-01	269-58-45
1595	G57-15	-111026.586	-5277.942			11.916	307-48-38	270-01-37
1596	G57-16	-111019.281	-5287.356			15.000	37-46-39	269-58-01
1607	G57-9	-111007.425	-5278.167					

直 角 座 標 法 面 積
178.7571900



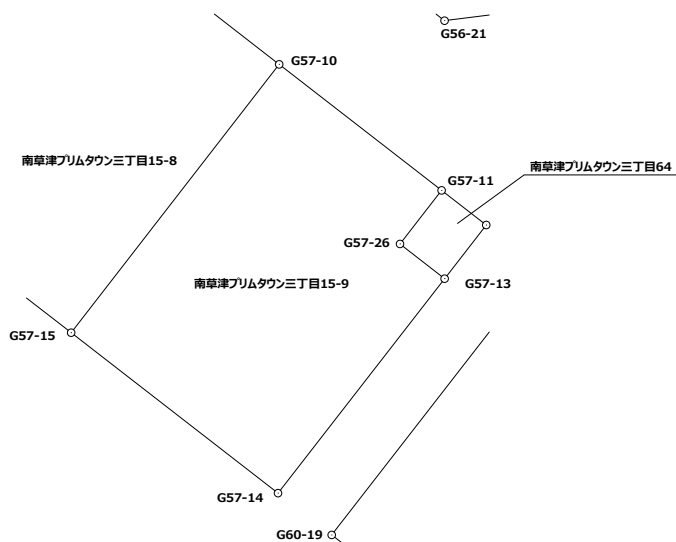
面積計算書

現場名: 南草津プリムタウン土地区画整理事業

地番No	地 番 名
609	南草津プリムタウン三丁目15-9

点番	点 名	X 座 標	Y 座 標	半 径	半 径 回 り	距 離	方 向 角	測 角
1608	G57-10	-111014.730	-5268.751			9.083	127-48-49	270-01-48
1609	G57-11	-111020.299	-5261.575			2.997	217-51-24	270-02-35
1600	G57-26	-111022.665	-5263.414			2.497	127-54-26	90-03-02
1601	G57-13	-111024.199	-5261.444			11.999	217-49-47	269-55-21
383	G57-14	-111033.676	-5268.803			11.567	307-48-15	269-58-28
1595	G57-15	-111026.586	-5277.942			15.001	37-47-01	269-58-46
1608	G57-10	-111014.730	-5268.751					

直 角 座 標 法 面 積
166.1108995



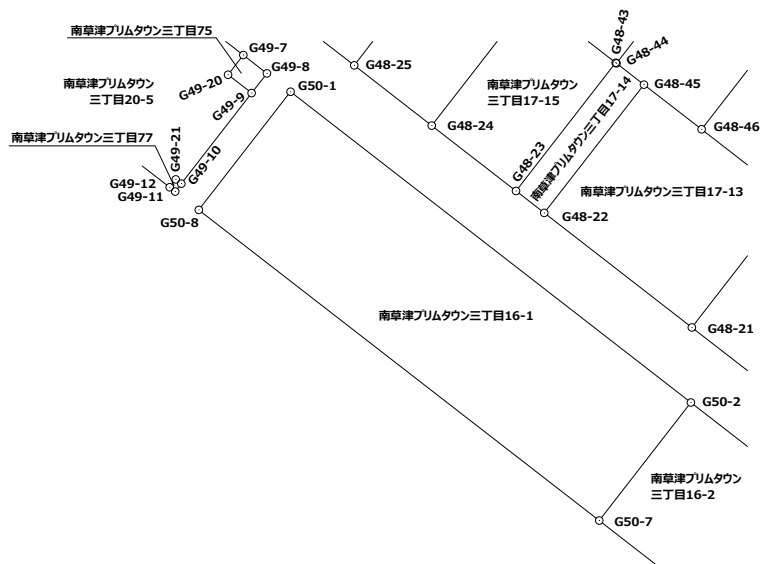
面積計算書

現場名: 南草津プリムタウン土地区画整理事業

地番No	地 番 名
610	南草津プリムタウン三丁目16-1

点番	点 名	X 座 標	Y 座 標	半径	半径回り	距 離	方 向 角	測 角
399	G50-1	-110908.430	-5405.705			50.829	127-49-31	270-00-19
1633	G50-2	-110939.601	-5365.556			14.990	217-48-59	269-59-28
1658	G50-7	-110951.443	-5374.747			50.830	307-48-36	269-59-37
407	G50-8	-110920.282	-5414.905			15.004	37-49-12	270-00-36
399	G50-1	-110908.430	-5405.705					

直角座標法面積
762.2854675



面積計算書

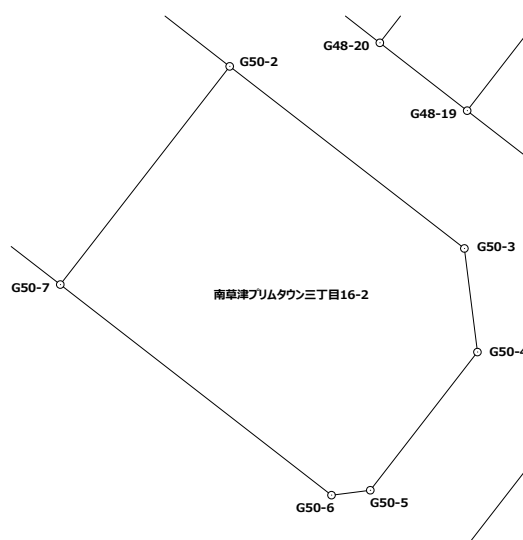
現場名: 南草津プリムタウン土地区画整理事業

地番No	地 番 名
611	南草津プリムタウン三丁目16-2

点番	点 名	X 座 標	Y 座 標	半径	半径回り	距 離	方 向 角	測 角
1633	G50-2	-110939.601	-5365.556			16.117	127-48-43	269-59-44
392	G50-3	-110949.482	-5352.823			5.669	172-48-53	225-00-10
393	G50-4	-110955.106	-5352.114			9.489	217-47-12	224-58-19
412	G50-5	-110962.605	-5357.928			2.121	262-47-40	225-00-28
413	G50-6	-110962.871	-5360.032			18.631	307-50-01	225-02-21
1658	G50-7	-110951.443	-5374.747			14.990	37-48-59	269-58-58
1633	G50-2	-110939.601	-5365.556					

直角座標法面積

292.6358165



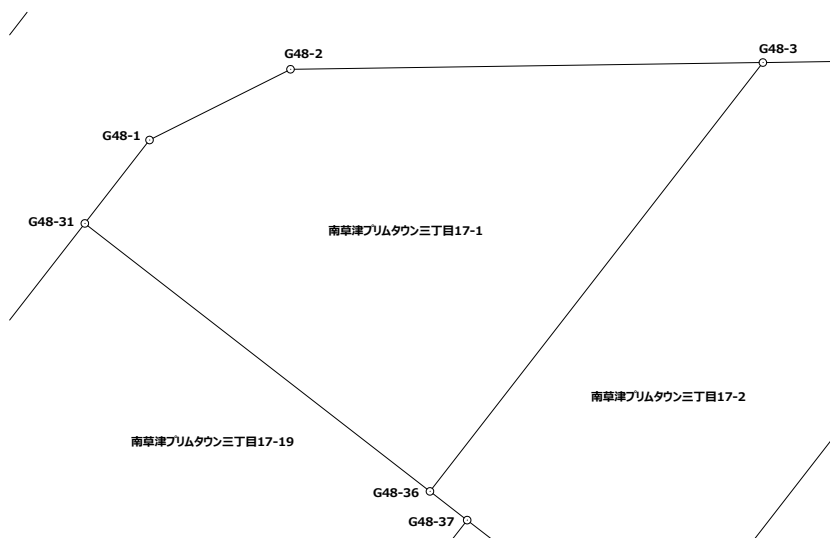
面積計算書

現場名: 南草津プリムタウン土地区画整理事業

地番No	地 番 名
612	南草津プリムタウン三丁目17-1

点番	点 名	X 座 標	Y 座 標	半径	半径回り	距 離	方 向 角	測 角
431	G48-1	-110869.128	-5404.361			5.416	63-21-16	205-33-41
432	G48-2	-110866.699	-5399.520			16.221	89-11-02	205-49-46
1751	G48-3	-110866.468	-5383.301			18.642	217-49-13	308-38-11
1754	G48-36	-110881.194	-5394.732			15.003	307-49-51	270-00-38
1753	G48-31	-110871.992	-5406.582			3.624	37-47-35	269-57-44
431	G48-1	-110869.128	-5404.361					

直 角 座 標 法 面 積
186.1884110



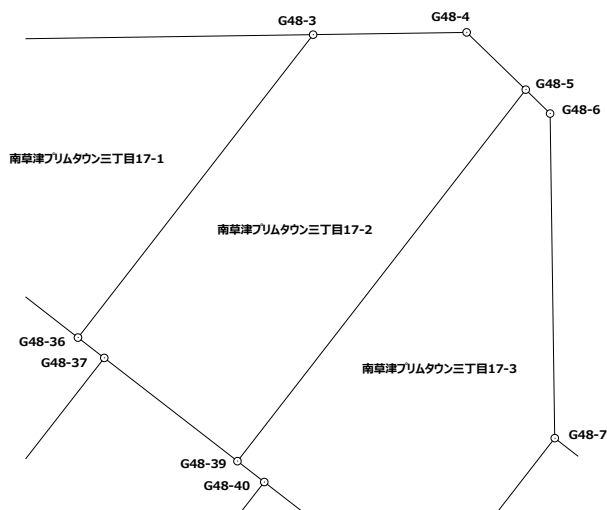
面積計算書

現場名: 南草津プリムタウン土地区画整理事業

地番No	地 番 名
613	南草津プリムタウン三丁目17-2

点番	点 名	X 座 標	Y 座 標	半径	半径回り	距 離	方 向 角	測 角
1751	G48-3	-110866.468	-5383.301			7.462	89-08-24	231-19-11
429	G48-4	-110866.356	-5375.840			4.002	134-05-56	224-57-32
1752	G48-5	-110869.141	-5372.966			22.862	217-48-33	263-42-37
1732	G48-39	-110887.203	-5386.981			8.193	307-47-45	269-59-12
1755	G48-37	-110882.182	-5393.455			1.615	307-43-43	179-55-58
1754	G48-36	-110881.194	-5394.732			18.642	37-49-13	270-05-30
1751	G48-3	-110866.468	-5383.301					

直 角 座 標 法 面 積
214.0241190



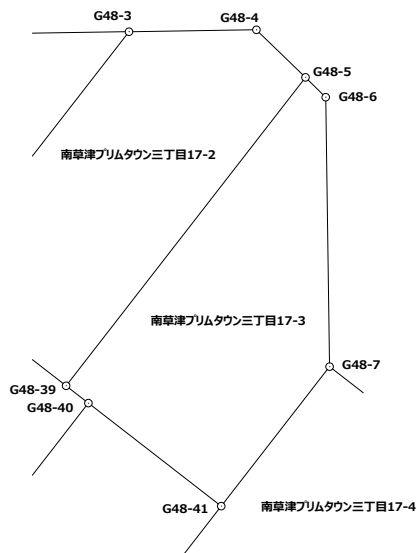
面積計算書

現場名: 南草津プリムタウン土地区画整理事業

地番No	地 番 名
614	南草津プリムタウン三丁目17-3

点番	点 名	X 座 標	Y 座 標	半径	半径回り	距 離	方 向 角	測 角
1752	G48-5	-110869.141	-5372.966			1.659	134-30-42	276-42-09
430	G48-6	-110870.304	-5371.783			15.781	179-10-20	224-39-38
426	G48-7	-110886.083	-5371.555			10.344	217-50-01	218-39-41
1734	G48-41	-110894.253	-5377.900			9.844	307-48-42	269-58-41
1733	G48-40	-110888.218	-5385.677			1.652	307-53-47	180-05-05
1732	G48-39	-110887.203	-5386.981			22.862	37-48-33	269-54-46
1752	G48-5	-110869.141	-5372.966					

直 角 座 標 法 面 積
200.1385200



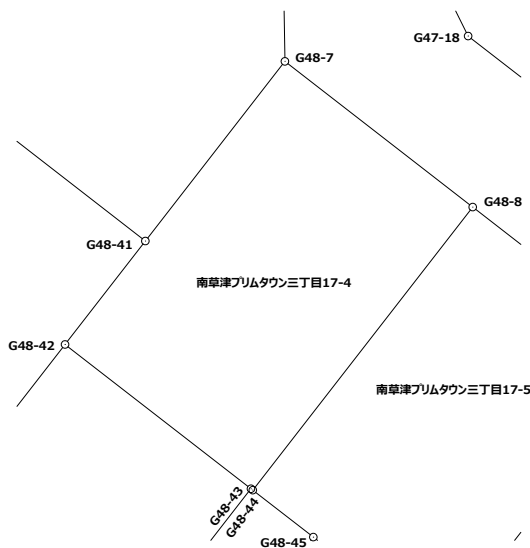
面積計算書

現場名: 南草津プリムタウン土地区画整理事業

地番No	地 番 名
615	南草津プリムタウン三丁目17-4

点番	点 名	X 座 標	Y 座 標	半 径	半 径 回 り	距 離	方 向 角	測 角
426	G48-7	-110886.083	-5371.555			10.807	127-48-49	269-58-48
1728	G48-8	-110892.709	-5363.017			16.300	217-50-17	270-01-28
1737	G48-44	-110905.582	-5373.016			0.104	307-58-18	270-08-01
1736	G48-43	-110905.518	-5373.098			10.701	307-49-19	179-51-01
1735	G48-42	-110898.956	-5381.551			5.954	37-49-22	270-00-03
1734	G48-41	-110894.253	-5377.900			10.344	37-50-01	180-00-39
426	G48-7	-110886.083	-5371.555					

直 角 座 標 法 面 積
176.1382780



面積計算書

現場名: 南草津プリムタウン土地区画整理事業

地番No	地 番 名
616	南草津プリムタウン三丁目17-5

点番	点 名	X 座 標	Y 座 標	半径	半径回り	距 離	方 向 角	測 角
1728	G48-8	-110892.709	-5363.017			10.798	127-48-40	269-58-23
1729	G48-9	-110899.329	-5354.486			16.296	217-49-25	270-00-45
1739	G48-46	-110912.201	-5364.479			7.319	307-47-26	269-58-01
1738	G48-45	-110907.716	-5370.263			3.483	307-46-52	179-59-26
1737	G48-44	-110905.582	-5373.016			16.300	37-50-17	270-03-25
1728	G48-8	-110892.709	-5363.017					

直 角 座 標 法 面 積
176.0203625



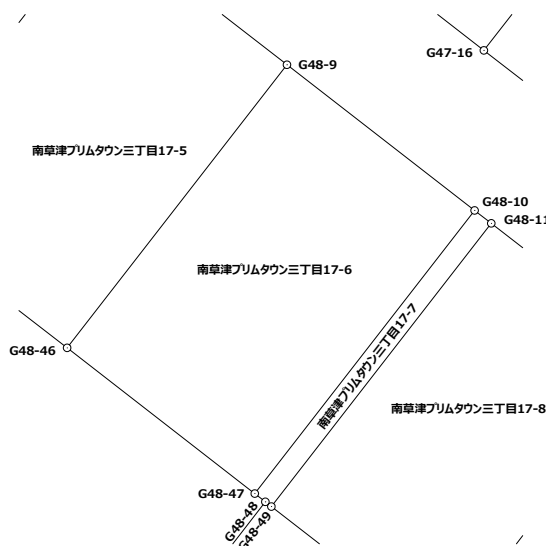
面積計算書

現場名: 南草津プリムタウン土地区画整理事業

地番No	地 番 名
617	南草津プリムタウン三丁目17-6

点番	点 名	X 座 標	Y 座 標	半径	半径回り	距 離	方 向 角	測 角
1729	G48-9	-110899.329	-5354.486			10.801	127-49-41	270-00-16
1730	G48-10	-110905.953	-5345.955			16.297	217-49-27	269-59-46
1740	G48-47	-110918.826	-5355.949			10.801	307-50-08	270-00-41
1739	G48-46	-110912.201	-5364.479			16.296	37-49-25	269-59-17
1729	G48-9	-110899.329	-5354.486					

直 角 座 標 法 面 積
176.0108020



面積計算書

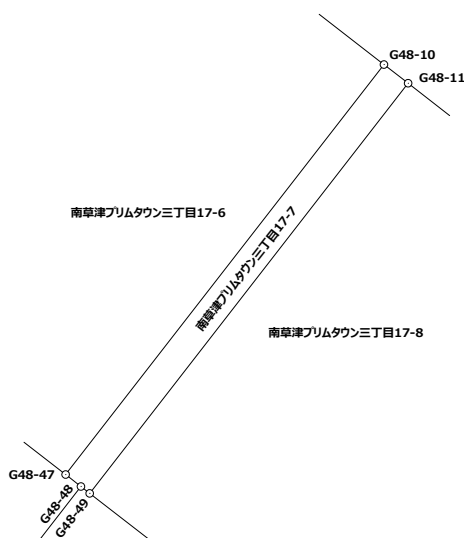
現場名: 南草津プリムタウン土地区画整理事業

地番No	地 番 名
618	南草津プリムタウン三丁目17-7

点番	点 名	X 座 標	Y 座 標	半 径	半 径 回 り	距 離	方 向 角	測 角
1730	G48-10	-110905.953	-5345.955			0.959	127-45-16	269-55-49
1731	G48-11	-110906.540	-5345.197			16.302	217-49-26	270-04-10
1742	G48-49	-110919.417	-5355.194			0.348	308-07-13	270-17-47
1741	G48-48	-110919.202	-5355.468			0.611	308-00-54	179-53-41
1740	G48-47	-110918.826	-5355.949			16.297	37-49-27	269-48-33
1730	G48-10	-110905.953	-5345.955					

直角座標法面積

15.6270915



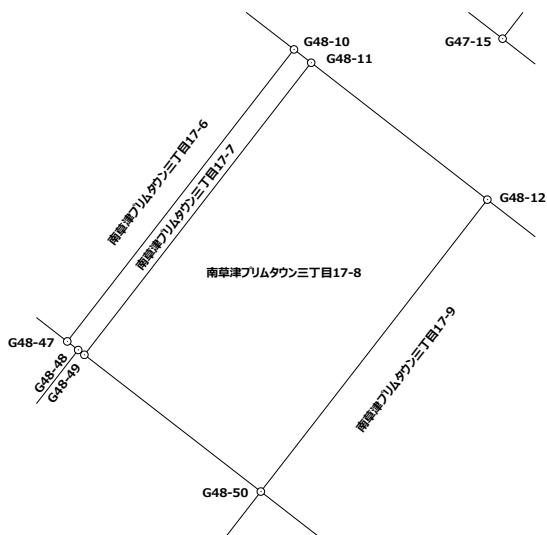
面積計算書

現場名: 南草津プリムタウン土地区画整理事業

地番No	地 番 名
619	南草津プリムタウン三丁目17-8

点番	点 名	X 座 標	Y 座 標	半 径	半 径 回 り	距 離	方 向 角	測 角
1731	G48-11	-110906.540	-5345.197			9.834	127-51-16	270-01-50
1709	G48-12	-110912.575	-5337.432			16.289	217-48-20	269-57-04
1710	G48-50	-110925.445	-5347.417			9.840	307-46-46	269-58-26
1742	G48-49	-110919.417	-5355.194			16.302	37-49-26	270-02-40
1731	G48-11	-110906.540	-5345.197					

直 角 座 標 法 面 積
160.3006850



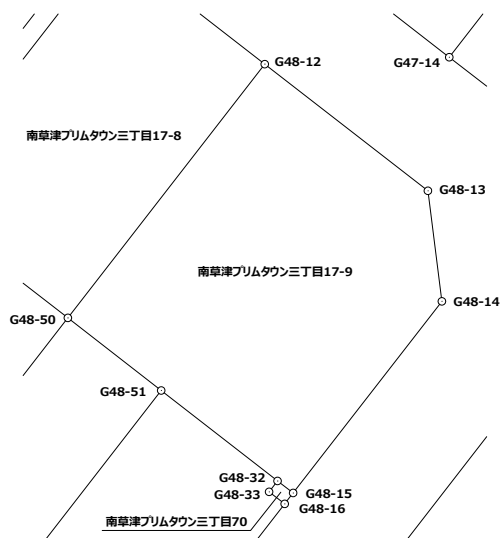
面積計算書

現場名: 南草津プリムタウン土地区画整理事業

地番No	地 番 名
620	南草津プリムタウン三丁目17-9

点番	点 名	X 座 標	Y 座 標	半 径	半 径 回 り	距 離	方 向 角	測 角
1709	G48-12	-110912.575	-5337.432			10.476	127-48-54	270-00-34
420	G48-13	-110918.998	-5329.156			5.653	172-48-16	224-59-22
421	G48-14	-110924.606	-5328.448			12.303	217-48-45	225-00-29
1711	G48-15	-110934.326	-5335.991			0.999	307-33-29	269-44-44
1713	G48-32	-110933.717	-5336.783			7.475	307-52-32	180-19-03
1805	G48-51	-110929.128	-5342.683			5.998	307-52-57	180-00-25
1710	G48-50	-110925.445	-5347.417			16.289	37-48-20	269-55-23
1709	G48-12	-110912.575	-5337.432					

直 角 座 標 法 面 積
227.8743670



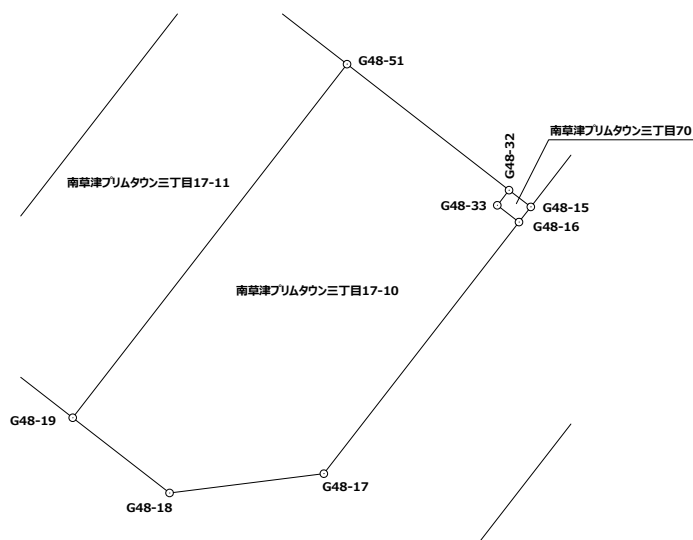
面積計算書

現場名: 南草津プリムタウン土地区画整理事業

地番No	地 番 名
621	南草津プリムタウン三丁目17-10

点番	点 名	X 座 標	Y 座 標	半 径	半 径 回 り	距 離	方 向 角	測 角
1712	G48-16	-110934.879	-5336.420			11.596	217-47-52	270-06-50
390	G48-17	-110944.042	-5343.527			5.661	262-51-58	225-04-06
391	G48-18	-110944.745	-5349.144			4.466	307-50-32	224-58-34
1630	G48-19	-110942.005	-5352.671			16.297	37-47-56	269-57-24
1805	G48-51	-110929.128	-5342.683			7.475	127-52-32	270-04-36
1713	G48-32	-110933.717	-5336.783			0.698	217-50-20	269-57-48
1714	G48-33	-110934.268	-5337.211			1.000	127-41-02	89-50-42
1712	G48-16	-110934.879	-5336.420					

直 角 座 標 法 面 積
129.3578875



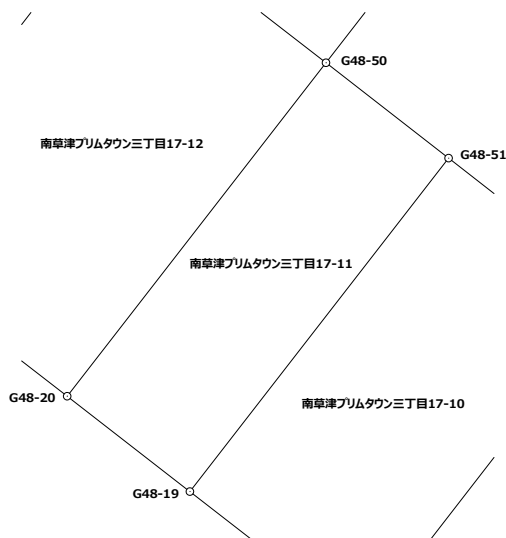
面積計算書

現場名: 南草津プリムタウン土地区画整理事業

地番No	地 番 名
622	南草津プリムタウン三丁目17-11

点番	点 名	X 座 標	Y 座 標	半径	半径回り	距 離	方 向 角	測 角
1630	G48-19	-110942.005	-5352.671			6.001	307-50-44	270-02-48
1631	G48-20	-110938.323	-5357.410			16.300	37-48-38	269-57-54
1710	G48-50	-110925.445	-5347.417			5.998	127-52-57	270-04-19
1805	G48-51	-110929.128	-5342.683			16.297	217-47-56	269-54-59
1630	G48-19	-110942.005	-5352.671					

直 角 座 標 法 面 積
97.7842950



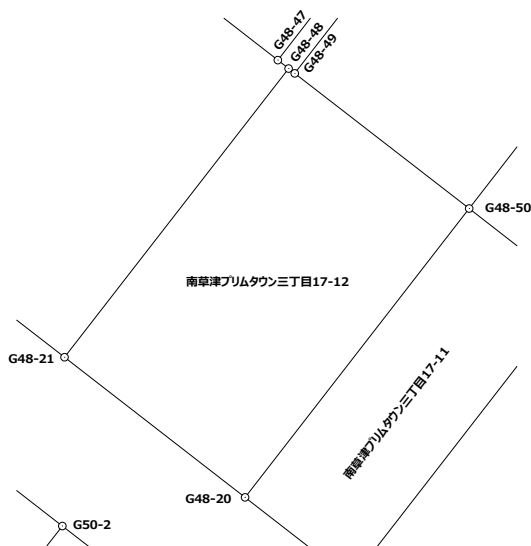
面積計算書

現場名：南草津プリムタウン土地区画整理事業

地番No	地 番 名
623	南草津プリムタウン三丁目17-12

点番	点 名	X 座 標	Y 座 標	半径	半径回り	距 離	方 向 角	測 角
1631	G48-20	-110938.323	-5357.410			10.189	307-49-25	270-00-47
1632	G48-21	-110932.075	-5365.458			16.295	37-48-47	269-59-22
1741	G48-48	-110919.202	-5355.468			0.348	128-07-13	270-18-26
1742	G48-49	-110919.417	-5355.194			9.840	127-46-46	179-39-33
1710	G48-50	-110925.445	-5347.417			16.300	217-48-38	270-01-52
1631	G48-20	-110938.323	-5357.410					

直 角 座 標 法 面 積
166.0330590



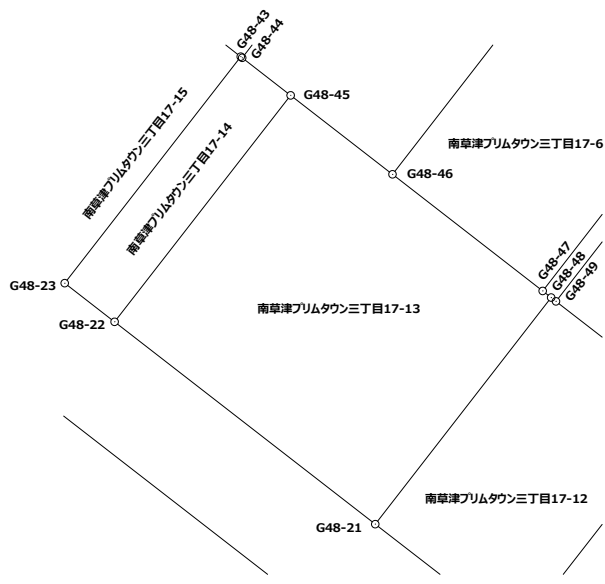
面積計算書

現場名：南草津プリムタウン土地区画整理事業

地番No	地 番 名
624	南草津プリムタウン三丁目17-13

点番	点 名	X 座 標	Y 座 標	半 径	半 径 回 り	距 離	方 向 角	測 角
1632	G48-21	-110932.075	-5365.458			18.743	307-49-43	270-00-56
1635	G48-22	-110920.580	-5380.262			16.293	37-51-27	270-01-44
1738	G48-45	-110907.716	-5370.263			7.319	127-47-26	269-55-59
1739	G48-46	-110912.201	-5364.479			10.801	127-50-08	180-02-42
1740	G48-47	-110918.826	-5355.949			0.611	128-00-54	180-10-46
1741	G48-48	-110919.202	-5355.468			16.295	217-48-47	269-47-53
1632	G48-21	-110932.075	-5365.458					

直 角 座 標 法 面 積
305.3392200



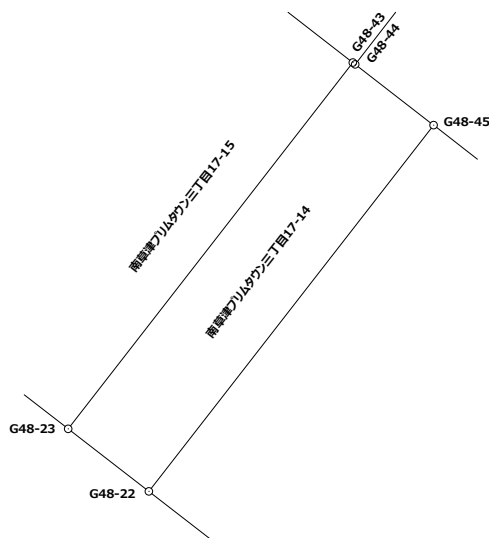
面積計算書

現場名：南草津プリムタウン土地区画整理事業

地番No	地 番 名
625	南草津プリムタウン三丁目17-14

点番	点 名	X 座 標	Y 座 標	半 径	半 径 回 り	距 離	方 向 角	測 角
1635	G48-22	-110920.580	-5380.262			3.585	307-46-17	269-54-50
1636	G48-23	-110918.384	-5383.096			16.294	37-51-01	270-04-44
1736	G48-43	-110905.518	-5373.098			0.104	127-58-18	270-07-17
1737	G48-44	-110905.582	-5373.016			3.483	127-46-52	179-48-34
1738	G48-45	-110907.716	-5370.263			16.293	217-51-27	270-04-35
1635	G48-22	-110920.580	-5380.262					

直 角 座 標 法 面 積
58.4319450



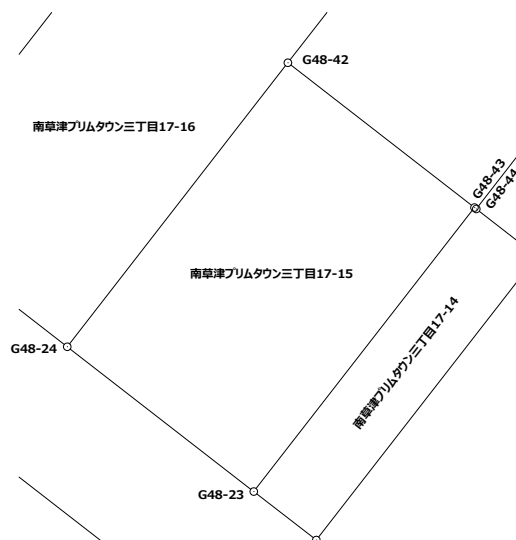
面積計算書

現場名：南草津プリムタウン土地区画整理事業

地番No	地 番 名
626	南草津プリムタウン三丁目17-15

点番	点 名	X 座 標	Y 座 標	半 径	半 径 回 り	距 離	方 向 角	測 角
1636	G48-23	-110918.384	-5383.096			10.697	307-49-36	269-58-35
1637	G48-24	-110911.824	-5391.545			16.293	37-50-06	270-00-30
1735	G48-42	-110898.956	-5381.551			10.701	127-49-19	269-59-13
1736	G48-43	-110905.518	-5373.098			16.294	217-51-01	270-01-42
1636	G48-23	-110918.384	-5383.096					

直 角 座 標 法 面 積
174.3227730



面積計算書

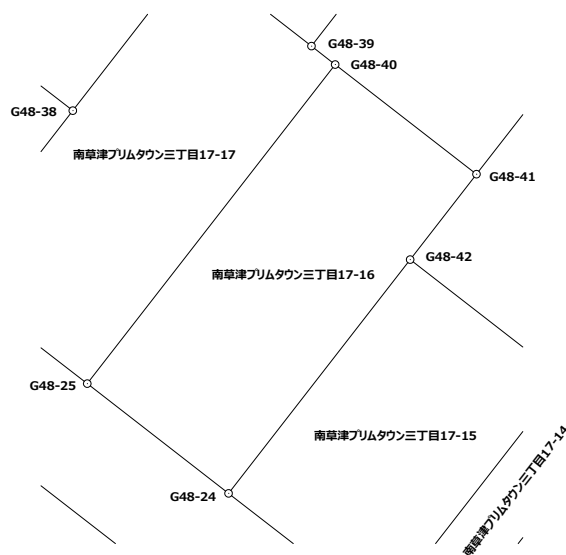
現場名: 南草津プリムタウン土地区画整理事業

地番No	地 番 名
627	南草津プリムタウン三丁目17-16

点番	点 名	X 座 標	Y 座 標	半 径	半 径 回 り	距 離	方 向 角	測 角
1637	G48-24	-110911.824	-5391.545			9.848	307-50-08	270-00-02
1638	G48-25	-110905.783	-5399.323			22.243	37-50-35	270-00-27
1733	G48-40	-110888.218	-5385.677			9.844	127-48-42	269-58-07
1734	G48-41	-110894.253	-5377.900			5.954	217-49-22	270-00-40
1735	G48-42	-110898.956	-5381.551			16.293	217-50-06	180-00-44
1637	G48-24	-110911.824	-5391.545					

直角座標法面積

219.0370060



面積計算書

現場名: 南草津プリムタウン土地区画整理事業

地番No	地 番 名
628	南草津プリムタウン三丁目17-17

点番	点 名	X 座 標	Y 座 標	半 径	半 径 回 り	距 離	方 向 角	測 角
1638	G48-25	-110905.783	-5399.323			9.846	307-46-48	269-56-13
1640	G48-26	-110899.751	-5407.105			0.995	37-58-34	270-11-46
1642	G48-34	-110898.967	-5406.493			10.396	37-49-20	179-50-46
1644	G48-38	-110890.755	-5400.118			10.858	37-51-17	180-01-57
1755	G48-37	-110882.182	-5393.455			8.193	127-47-45	269-56-28
1732	G48-39	-110887.203	-5386.981			1.652	127-53-47	180-06-02
1733	G48-40	-110888.218	-5385.677			22.243	217-50-35	269-56-48
1638	G48-25	-110905.783	-5399.323					

直角座標法面積

219.0416815



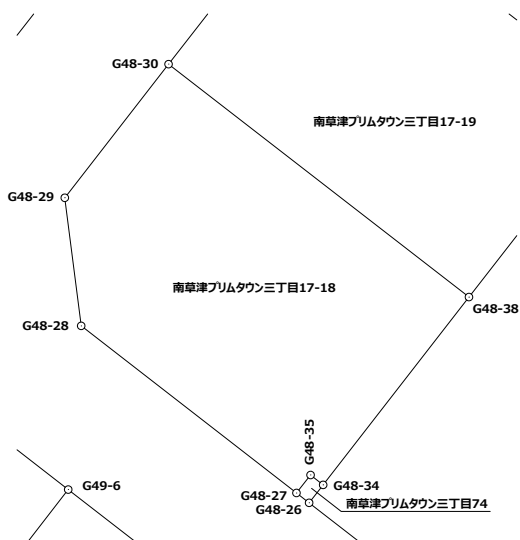
面積計算書

現場名: 南草津プリムタウン土地区画整理事業

地番No	地 番 名
629	南草津プリムタウン三丁目17-18

点番	点 名	X 座 標	Y 座 標	半径	半径回り	距 離	方向角	測 角
1641	G48-27	-110899.321	-5407.659			11.915	307-49-37	269-41-44
402	G48-28	-110892.014	-5417.070			5.647	352-41-42	224-52-05
403	G48-29	-110886.413	-5417.788			7.397	37-50-01	225-08-19
1808	G48-30	-110880.571	-5413.251			16.619	127-47-31	269-57-30
1644	G48-38	-110890.755	-5400.118			10.396	217-49-20	270-01-49
1642	G48-34	-110898.967	-5406.493			0.699	308-11-55	270-22-35
1643	G48-35	-110898.535	-5407.042			0.999	218-07-53	89-55-58
1641	G48-27	-110899.321	-5407.659					

直 角 座 標 法 面 積
180.5585025



面積計算書

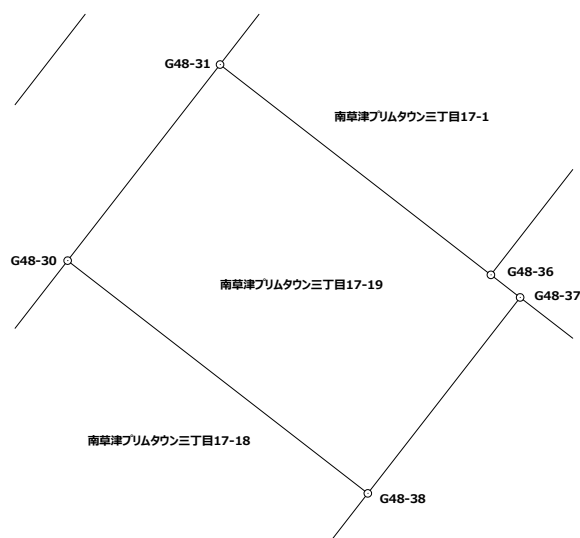
現場名：南草津プリムタウン土地区画整理事業

地番No	地 番 名
630	南草津プリムタウン三丁目17-19

点番	点 名	X 座 標	Y 座 標	半径	半径回り	距 離	方 向 角	測 角
1808	G48-30	-110880.571	-5413.251			10.866	37-51-37	270-04-06
1753	G48-31	-110871.992	-5406.582			15.003	127-49-51	269-58-14
1754	G48-36	-110881.194	-5394.732			1.615	127-43-43	179-53-52
1755	G48-37	-110882.182	-5393.455			10.858	217-51-17	270-07-34
1644	G48-38	-110890.755	-5400.118			16.619	307-47-31	269-56-14
1808	G48-30	-110880.571	-5413.251					

直角座標法面積

180.4878450



面積計算書

現場名: 南草津プリムタウン土地区画整理事業

地番No	地 番 名
631	南草津プリムタウン三丁目18-1

点番	点 名	X 座 標	Y 座 標	半径	半径回り	距 離	方 向 角	測 角
1533	G47-3	-110865.983	-5350.281			12.531	89-10-04	270-01-55
375	G47-4	-110865.801	-5337.751			5.623	108-31-42	199-21-38
376	G47-5	-110867.588	-5332.419			0.972	127-43-49	199-12-07
1532	G47-6	-110868.183	-5331.650			16.308	217-51-51	270-08-02
1536	G47-28	-110881.058	-5341.660			3.352	307-50-15	269-58-24
1535	G47-27	-110879.002	-5344.307			7.398	307-47-24	179-57-09
1534	G47-26	-110874.469	-5350.153			8.487	359-08-09	231-20-45
1533	G47-3	-110865.983	-5350.281					

直角座標法面積

182.9294925



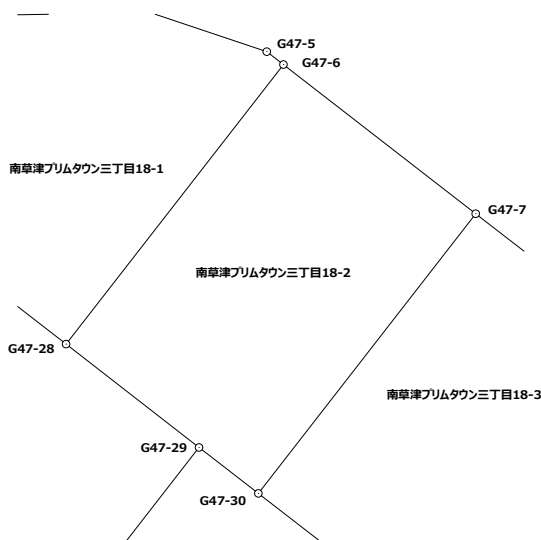
面積計算書

現場名: 南草津プリムタウン土地区画整理事業

地番No	地 番 名
632	南草津プリムタウン三丁目18-2

点番	点 名	X 座 標	Y 座 標	半径	半径回り	距 離	方 向 角	測 角
1532	G47-6	-110868.183	-5331.650			11.205	127-48-54	269-57-03
1531	G47-7	-110875.053	-5322.798			16.310	217-51-00	270-02-06
1538	G47-30	-110887.932	-5332.806			3.454	307-44-33	269-53-33
1537	G47-29	-110885.818	-5335.537			7.756	307-51-41	180-07-08
1536	G47-28	-110881.058	-5341.660			16.308	37-51-51	270-00-10
1532	G47-6	-110868.183	-5331.650					

直 角 座 標 法 面 積
182.8096980



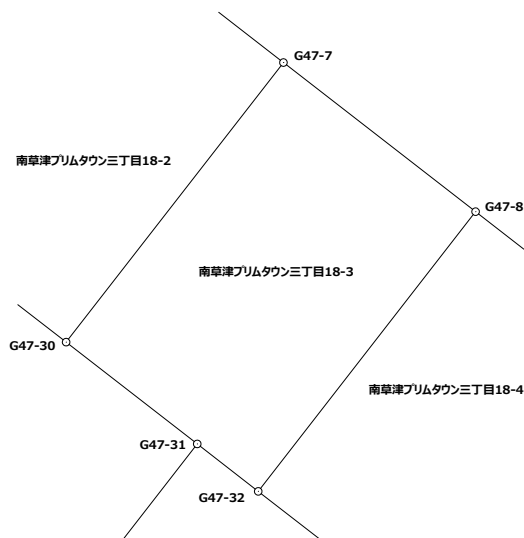
面積計算書

現場名: 南草津プリムタウン土地区画整理事業

地番No	地 番 名
633	南草津プリムタウン三丁目18-3

点番	点 名	X 座 標	Y 座 標	半径	半径回り	距 離	方 向 角	測 角
1531	G47-7	-110875.053	-5322.798			11.204	127-48-50	269-57-50
1530	G47-8	-110881.922	-5313.947			16.316	217-50-51	270-02-01
1540	G47-32	-110894.806	-5323.958			3.559	307-52-40	270-01-49
1539	G47-31	-110892.621	-5326.767			7.646	307-49-40	179-57-00
1538	G47-30	-110887.932	-5332.806			16.310	37-51-00	270-01-20
1531	G47-7	-110875.053	-5322.798					

直 角 座 標 法 面 積
182.7632065



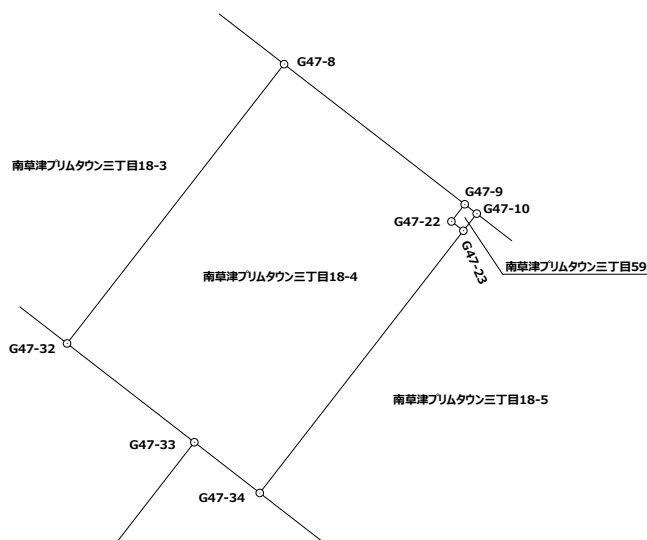
面積計算書

現場名: 南草津プリムタウン土地区画整理事業

地番No	地 番 名
634	南草津プリムタウン三丁目18-4

点番	点 名	X 座 標	Y 座 標	半径	半径回り	距 離	方 向 角	測 角
1530	G47-8	-110881.922	-5313.947			10.543	127-48-25	269-57-34
1542	G47-9	-110888.385	-5305.617			1.002	217-37-28	269-49-03
1545	G47-22	-110889.179	-5306.229			0.699	127-51-12	90-13-44
1544	G47-23	-110889.608	-5305.677			15.313	217-49-48	269-58-36
1547	G47-34	-110901.703	-5315.069			3.817	307-47-08	269-57-20
1546	G47-33	-110899.364	-5318.086			7.433	307-49-10	180-02-02
1540	G47-32	-110894.806	-5323.958			16.316	37-50-51	270-01-41
1530	G47-8	-110881.922	-5313.947					

直 角 座 標 法 面 積
182.8378585



面積計算書

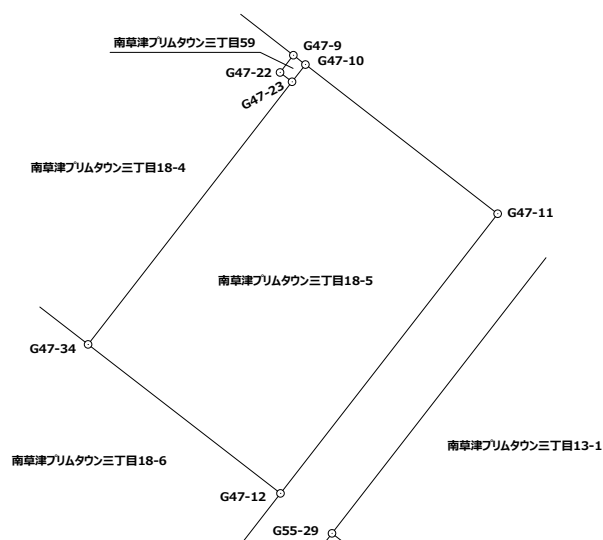
現場名: 南草津プリムタウン土地区画整理事業

地番No	地番名
635	南草津プリムタウン三丁目18-5

点番	点名	X座標	Y座標	半径	半径回り	距離	方向角	測角
1543	G47-10	-110888.815	-5305.062			11.204	127-48-50	270-01-08
378	G47-11	-110895.684	-5296.211			16.305	217-49-48	270-00-58
1548	G47-12	-110908.562	-5306.211			11.203	307-45-06	269-55-18
1547	G47-34	-110901.703	-5315.069			15.313	37-49-48	270-04-42
1544	G47-23	-110889.608	-5305.677			1.004	37-47-42	179-57-54
1543	G47-10	-110888.815	-5305.062					

直角座標法面積

182.7318320



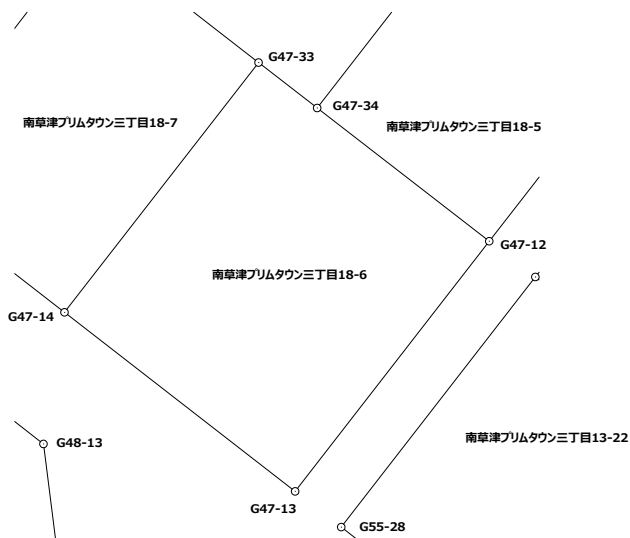
面積計算書

現場名: 南草津プリムタウン土地区画整理事業

地番No	地 番 名
636	南草津プリムタウン三丁目18-6

点番	点 名	X 座 標	Y 座 標	半径	半径回り	距 離	方 向 角	測 角
1548	G47-12	-110908.562	-5306.211			16.298	217-48-26	270-03-20
419	G47-13	-110921.439	-5316.202			15.029	307-49-17	270-00-51
1707	G47-14	-110912.223	-5328.074			16.282	37-50-16	270-00-59
1546	G47-33	-110899.364	-5318.086			3.817	127-47-08	269-56-52
1547	G47-34	-110901.703	-5315.069			11.203	127-45-06	179-57-58
1548	G47-12	-110908.562	-5306.211					

直 角 座 標 法 面 積
244.7488950



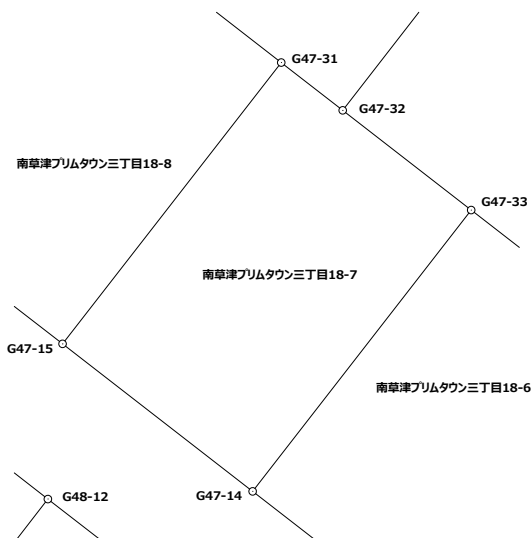
面積計算書

現場名: 南草津プリムタウン土地区画整理事業

地番No	地 番 名
637	南草津プリムタウン三丁目18-7

点番	点 名	X 座 標	Y 座 標	半径	半径回り	距 離	方 向 角	測 角
1707	G47-14	-110912.223	-5328.074			10.998	307-48-58	269-58-42
1708	G47-15	-110905.480	-5336.762			16.287	37-51-26	270-02-28
1539	G47-31	-110892.621	-5326.767			3.559	127-52-40	270-01-14
1540	G47-32	-110894.806	-5323.958			7.433	127-49-10	179-56-30
1546	G47-33	-110899.364	-5318.086			16.282	217-50-16	270-01-06
1707	G47-14	-110912.223	-5328.074					

直 角 座 標 法 面 積
179.0332210



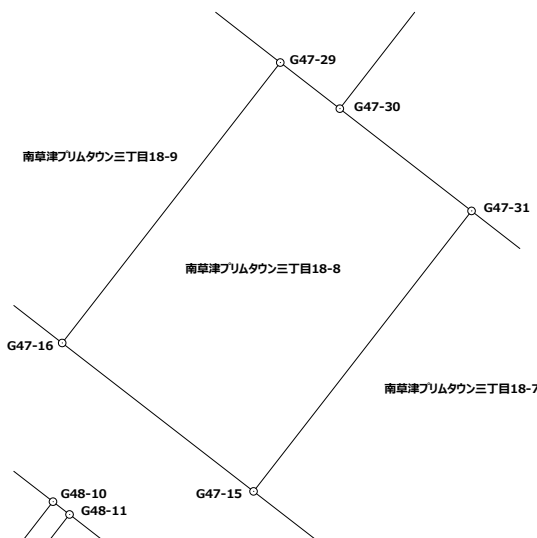
面積計算書

現場名: 南草津プリムタウン土地区画整理事業

地番No	地 番 名
638	南草津プリムタウン三丁目18-8

点番	点 名	X 座 標	Y 座 標	半径	半径回り	距 離	方 向 角	測 角
1708	G47-15	-110905.480	-5336.762			11.101	307-47-56	269-56-30
1722	G47-16	-110898.676	-5345.534			16.287	37-51-53	270-03-57
1537	G47-29	-110885.818	-5335.537			3.454	127-44-33	269-52-40
1538	G47-30	-110887.932	-5332.806			7.646	127-49-40	180-05-07
1539	G47-31	-110892.621	-5326.767			16.287	217-51-26	270-01-46
1708	G47-15	-110905.480	-5336.762					

直 角 座 標 法 面 積
180.8092960



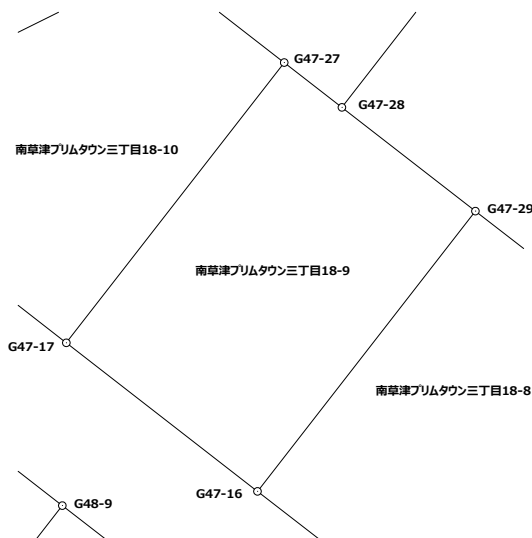
面積計算書

現場名: 南草津プリムタウン土地区画整理事業

地番No	地 番 名
639	南草津プリムタウン三丁目18-9

点番	点 名	X 座 標	Y 座 標	半径	半径回り	距 離	方 向 角	測 角
1722	G47-16	-110898.676	-5345.534			11.106	307-51-38	269-59-45
1723	G47-17	-110891.860	-5354.302			16.286	37-51-33	269-59-55
1535	G47-27	-110879.002	-5344.307			3.352	127-50-15	269-58-42
1536	G47-28	-110881.058	-5341.660			7.756	127-51-41	180-01-26
1537	G47-29	-110885.818	-5335.537			16.287	217-51-53	270-00-12
1722	G47-16	-110898.676	-5345.534					

直 角 座 標 法 面 積
180.8899540



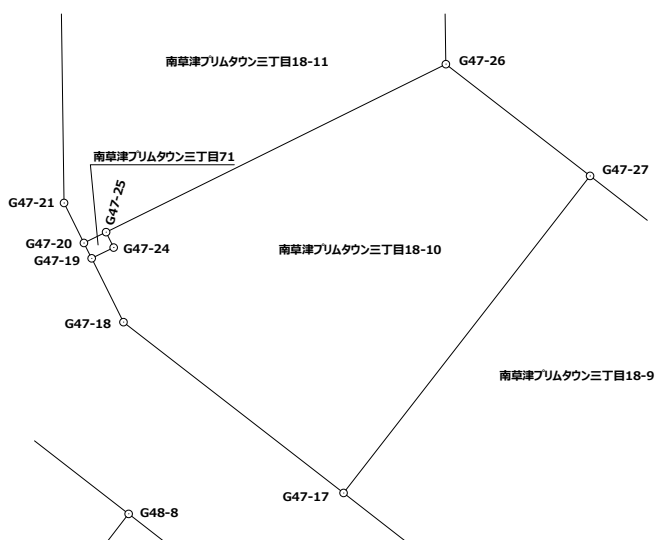
面積計算書

現場名: 南草津プリムタウン土地区画整理事業

地番No	地 番 名
640	南草津プリムタウン三丁目18-10

点番	点 名	X 座 標	Y 座 標	半径	半径回り	距 離	方 向 角	測 角
1723	G47-17	-110891.860	-5354.302			11.298	307-49-24	269-57-51
424	G47-18	-110884.932	-5363.226			2.892	333-30-21	205-40-57
1724	G47-19	-110882.344	-5364.516			0.992	63-52-26	270-22-05
1726	G47-24	-110881.907	-5363.625			0.696	333-50-23	89-57-57
1727	G47-25	-110881.282	-5363.932			15.371	63-41-24	269-51-01
1534	G47-26	-110874.469	-5350.153			7.398	127-47-24	244-06-00
1535	G47-27	-110879.002	-5344.307			16.286	217-51-33	270-04-09
1723	G47-17	-110891.860	-5354.302					

直 角 座 標 法 面 積
180.8552125



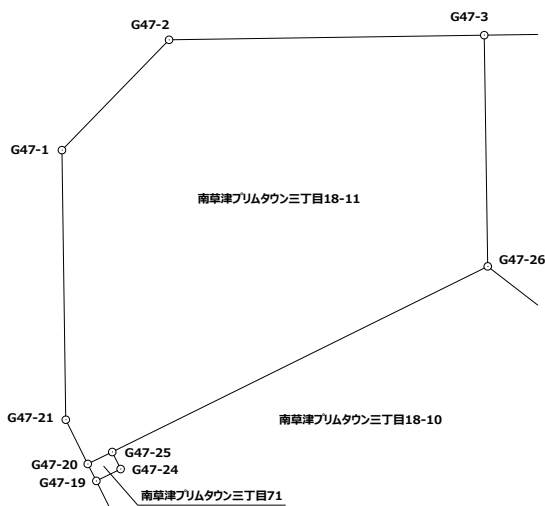
面積計算書

現場名: 南草津プリムタウン土地区画整理事業

地番No	地 番 名
641	南草津プリムタウン三丁目18-11

点番	点 名	X 座 標	Y 座 標	半径	半径回り	距 離	方 向 角	測 角
427	G47-1	-110870.203	-5365.777			5.643	44-08-44	224-57-22
428	G47-2	-110866.154	-5361.847			11.567	89-09-11	225-00-27
1533	G47-3	-110865.983	-5350.281			8.487	179-08-09	269-58-58
1534	G47-26	-110874.469	-5350.153			15.371	243-41-24	244-33-15
1727	G47-25	-110881.282	-5363.932			1.000	243-58-22	180-16-58
1725	G47-20	-110881.721	-5364.831			1.812	333-35-26	269-37-04
425	G47-21	-110880.098	-5365.637			9.896	359-11-22	205-35-56
427	G47-1	-110870.203	-5365.777					

直 角 座 標 法 面 積
180.9717860



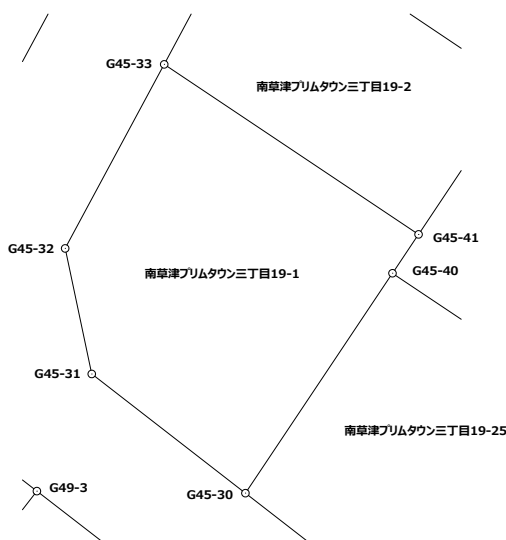
面積計算書

現場名：南草津プリムタウン土地区画整理事業

地番No	地 番 名
642	南草津プリムタウン三丁目19-1

点番	点 名	X 座 標	Y 座 標	半径	半径回り	距 離	方 向 角	測 角
1639	G45-30	-110877.742	-5435.458			9.257	307-48-12	274-02-06
439	G45-31	-110872.068	-5442.772			6.110	348-03-07	220-14-55
440	G45-32	-110866.090	-5444.037			9.950	28-16-50	220-13-43
1790	G45-33	-110857.328	-5439.323			14.564	123-46-23	275-29-33
1762	G45-41	-110865.424	-5427.217			2.227	213-52-06	270-05-43
1761	G45-40	-110867.273	-5428.458			12.594	213-46-06	179-54-00
1639	G45-30	-110877.742	-5435.458					

直 角 座 標 法 面 積
191.2170115



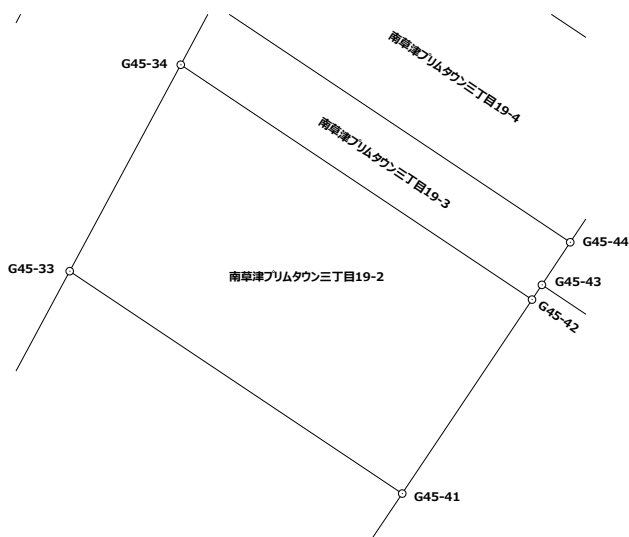
面積計算書

現場名: 南草津プリムタウン土地区画整理事業

地番No	地 番 名
643	南草津プリムタウン三丁目19-2

点番	点 名	X 座 標	Y 座 標	半径	半径回り	距 離	方向角	測 角
1790	G45-33	-110857.328	-5439.323			8.535	28-16-25	264-30-02
1791	G45-34	-110849.811	-5435.280			15.384	123-46-11	275-29-46
1763	G45-42	-110858.362	-5422.492			8.497	213-47-08	270-00-57
1762	G45-41	-110865.424	-5427.217			14.564	303-46-23	269-59-15
1790	G45-33	-110857.328	-5439.323					

直角座標法面積
127.2226305



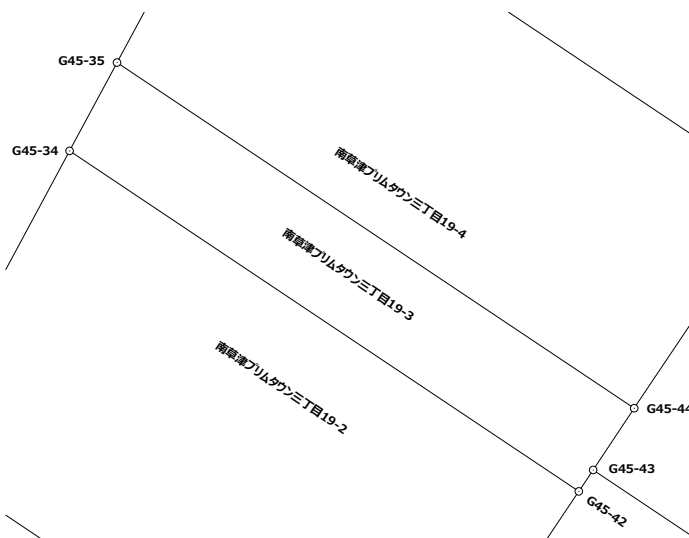
面積計算書

現場名：南草津プリムタウン土地区画整理事業

地番No	地 番 名
644	南草津プリムタウン三丁目19-3

点番	点 名	X 座 標	Y 座 標	半径	半径回り	距 離	方 向 角	測 角
1791	G45-34	-110849.811	-5435.280			2.519	28-14-38	264-28-27
1792	G45-35	-110847.592	-5434.088			15.621	123-45-55	275-31-17
1765	G45-44	-110856.274	-5421.102			1.862	213-35-16	269-49-21
1764	G45-43	-110857.825	-5422.132			0.647	213-50-15	180-14-59
1763	G45-42	-110858.362	-5422.492			15.384	303-46-11	269-55-56
1791	G45-34	-110849.811	-5435.280					

直 角 座 標 法 面 積
38.8786810



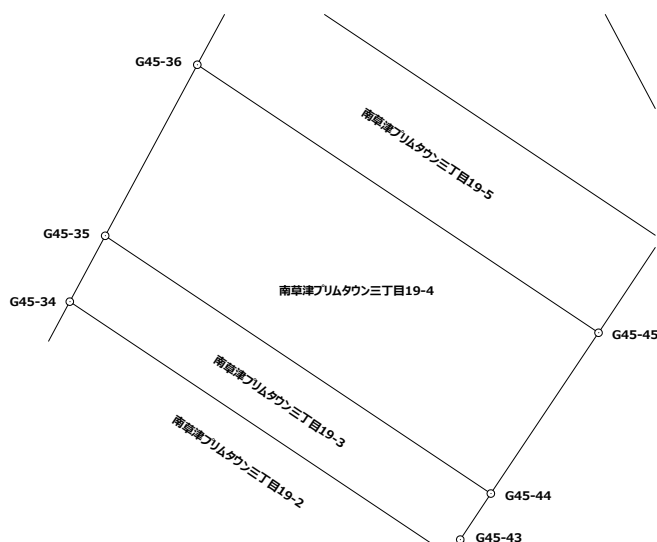
面積計算書

現場名: 南草津プリムタウン土地区画整理事業

地番No	地 番 名
645	南草津プリムタウン三丁目19-4

点番	点 名	X 座 標	Y 座 標	半径	半径回り	距 離	方 向 角	測 角
1792	G45-35	-110847.592	-5434.088			6.542	28-17-48	264-31-53
1784	G45-36	-110841.832	-5430.987			16.249	123-44-52	275-27-04
1766	G45-45	-110850.859	-5417.476			6.517	213-48-26	270-03-34
1765	G45-44	-110856.274	-5421.102			15.621	303-45-55	269-57-29
1792	G45-35	-110847.592	-5434.088					

直 角 座 標 法 面 積
103.8081045



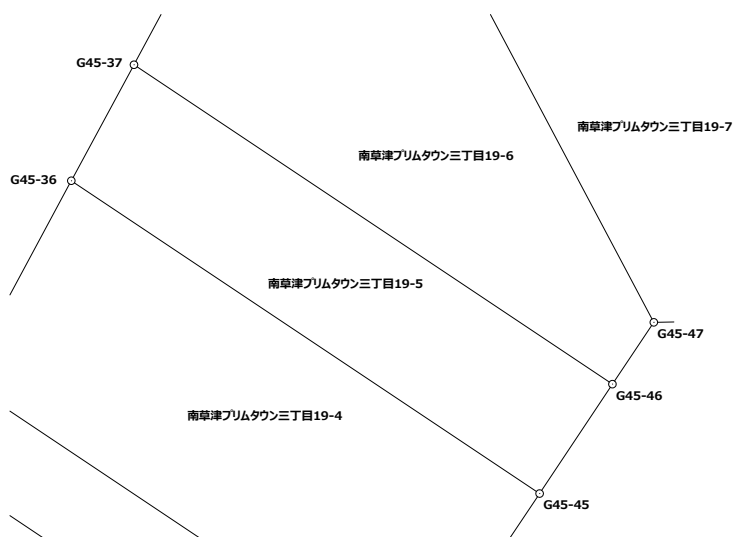
面積計算書

現場名: 南草津プリムタウン土地区画整理事業

地番No	地 番 名
646	南草津プリムタウン三丁目19-5

点番	点 名	X 座 標	Y 座 標	半径	半径回り	距 離	方 向 角	測 角
1784	G45-36	-110841.832	-5430.987			3.804	28-22-38	264-37-46
1785	G45-37	-110838.485	-5429.179			16.598	123-43-52	275-21-14
1767	G45-46	-110847.702	-5415.375			3.792	213-38-38	269-54-46
1766	G45-45	-110850.859	-5417.476			16.249	303-44-52	270-06-14
1784	G45-36	-110841.832	-5430.987					

直 角 座 標 法 面 積
62.2431390



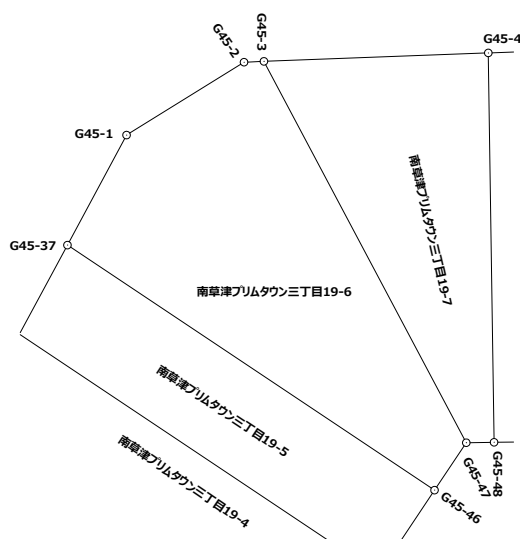
面積計算書

現場名: 南草津プリムタウン土地区画整理事業

地番No	地 番 名
647	南草津プリムタウン三丁目19-6

点番	点 名	X 座 標	Y 座 標	半 径	半 径 回 り	距 離	方 向 角	測 角
1785	G45-37	-110838.485	-5429.179			4.697	28-14-05	264-30-13
437	G45-1	-110834.347	-5426.957			5.199	58-11-02	209-56-57
438	G45-2	-110831.606	-5422.539			0.749	87-33-01	209-21-59
1786	G45-3	-110831.574	-5421.791			16.238	152-03-09	244-30-08
1768	G45-47	-110845.918	-5414.181			2.147	213-47-37	241-44-28
1767	G45-46	-110847.702	-5415.375			16.598	303-43-52	269-56-15
1785	G45-37	-110838.485	-5429.179					

直 角 座 標 法 面 積
105.6609050



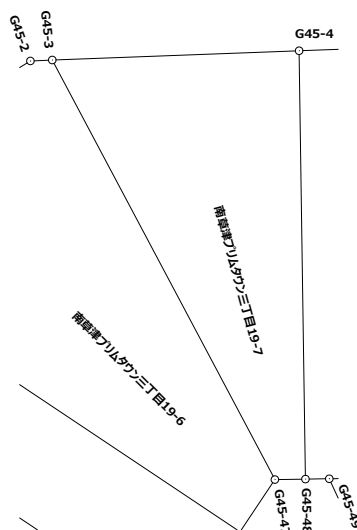
面積計算書

現場名: 南草津プリムタウン土地区画整理事業

地番No	地 番 名
648	南草津プリムタウン三丁目19-7

点番	点 名	X 座 標	Y 座 標	半 径	半 径 回 り	距 離	方 向 角	測 角
1786	G45-3	-110831.574	-5421.791			8.444	87-50-55	295-47-46
1787	G45-4	-110831.257	-5413.353			14.647	179-09-04	271-18-09
1769	G45-48	-110845.902	-5413.136			1.045	269-07-22	269-58-18
1768	G45-47	-110845.918	-5414.181			16.238	332-03-09	242-55-47
1786	G45-3	-110831.574	-5421.791					

直 角 座 標 法 面 積
69.3772695



面積計算書


現場名: 南草津プリムタウン土地区画整理事業

地番No	地 番 名
649	南草津プリムタウン三丁目19-8

点番	点 名	X 座 標	Y 座 標	半 径	半 径 回 り	距 離	方 向 角	測 角
1787	G45-4	-110831.257	-5413.353			11.241	87-50-18	268-41-14
1788	G45-5	-110830.833	-5402.120			14.910	179-09-03	271-18-45
1771	G45-50	-110845.741	-5401.899			10.424	269-10-32	270-01-29
1770	G45-49	-110845.891	-5412.322			0.814	269-13-33	180-03-01
1769	G45-48	-110845.902	-5413.136			14.647	359-09-04	269-55-31
1787	G45-4	-110831.257	-5413.353					

直角座標法面積

166.0817585



面積計算書

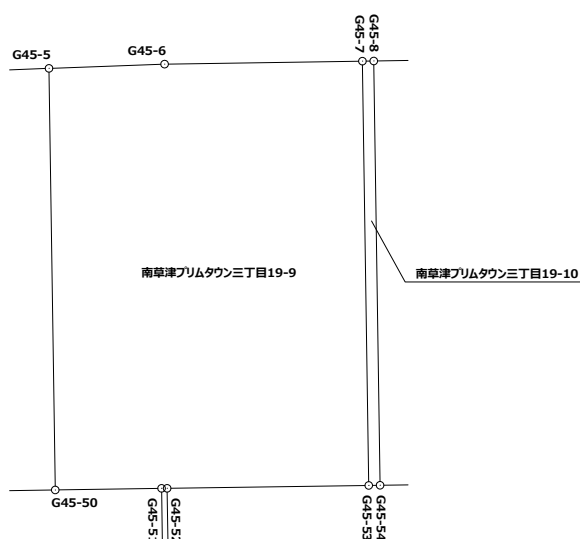
現場名: 南草津プリムタウン土地区画整理事業

地番No	地 番 名
650	南草津プリムタウン三丁目19-9

点番	点 名	X 座 標	Y 座 標	半径	半径回り	距 離	方 向 角	測 角
1788	G45-5	-110830.833	-5402.120			4.090	87-53-53	268-44-50
434	G45-6	-110830.683	-5398.033			6.995	89-08-24	181-14-31
1777	G45-7	-110830.578	-5391.039			15.005	179-08-41	270-00-17
1774	G45-53	-110845.581	-5390.815			7.129	269-10-49	270-02-08
1773	G45-52	-110845.683	-5397.943			0.197	270-00-00	180-49-11
1772	G45-51	-110845.683	-5398.140			3.759	269-06-58	179-06-58
1771	G45-50	-110845.741	-5401.899			14.910	359-09-03	270-02-05
1788	G45-5	-110830.833	-5402.120					

直角座標法面積

166.0898110



面積計算書

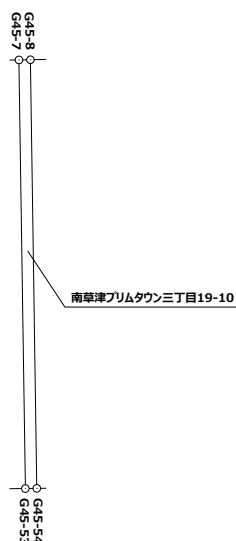
現場名: 南草津プリムタウン土地区画整理事業

地番No	地 番 名
651	南草津プリムタウン三丁目19-10

点番	点 名	X 座 標	Y 座 標	半径	半径回り	距 離	方 向 角	測 角
1777	G45-7	-110830.578	-5391.039			0.401	89-08-34	269-59-53
1778	G45-8	-110830.572	-5390.638			15.005	179-08-54	270-00-20
1775	G45-54	-110845.575	-5390.415			0.400	269-08-26	269-59-32
1774	G45-53	-110845.581	-5390.815			15.005	359-08-41	270-00-15
1777	G45-7	-110830.578	-5391.039					

直角座標法面積

6.0100425



面積計算書

現場名: 南草津プリムタウン土地区画整理事業

地番No	地 番 名
652	南草津プリムタウン三丁目19-11

点番	点 名	X 座 標	Y 座 標	半径	半径回り	距 離	方 向 角	測 角
1778	G45-8	-110830.572	-5390.638			10.682	89-09-28	270-00-34
1779	G45-9	-110830.415	-5379.957			0.996	179-08-14	269-58-46
1783	G45-38	-110831.411	-5379.942			14.006	179-09-11	180-00-57
1746	G45-56	-110845.415	-5379.735			7.136	269-07-29	269-58-18
1776	G45-55	-110845.524	-5386.870			3.545	269-10-33	180-03-04
1775	G45-54	-110845.575	-5390.415			15.005	359-08-54	269-58-21
1778	G45-8	-110830.572	-5390.638					

直角座標法面積
160.2719910



面積計算書


現場名: 南草津プリムタウン土地区画整理事業

地番No	地 番 名
653	南草津プリムタウン三丁目19-12

点番	点 名	X 座 標	Y 座 標	半径	半径回り	距 離	方 向 角	測 角
1780	G45-10	-110830.405	-5379.258			12.761	89-11-14	269-59-33
1781	G45-11	-110830.224	-5366.498			14.998	179-09-07	269-57-53
1749	G45-59	-110845.220	-5366.276			6.263	269-10-03	270-00-56
1748	G45-58	-110845.311	-5372.538			3.258	269-08-18	179-58-15
1747	G45-57	-110845.360	-5375.796			3.939	269-12-00	180-03-42
1746	G45-56	-110845.415	-5379.735			14.006	359-09-11	269-57-11
1783	G45-38	-110831.411	-5379.942			0.698	89-10-45	270-01-34
1782	G45-39	-110831.401	-5379.244			0.996	359-11-41	90-00-56
1780	G45-10	-110830.405	-5379.258					

直角座標法面積

201.2124235



面積計算書


現場名: 南草津プリムタウン土地区画整理事業

地番No	地 番 名
654	南草津プリムタウン三丁目19-13

点番	点 名	X 座 標	Y 座 標	半径	半径回り	距 離	方 向 角	測 角
1781	G45-11	-110830.224	-5366.498			13.341	89-09-30	270-00-23
1521	G45-12	-110830.028	-5353.158			14.999	179-09-34	270-00-04
1527	G45-62	-110845.025	-5352.938			0.716	269-21-35	270-12-01
1526	G45-61	-110845.033	-5353.654			11.072	269-08-46	179-47-11
1750	G45-60	-110845.198	-5364.725			1.551	269-11-14	180-02-28
1749	G45-59	-110845.220	-5366.276			14.998	359-09-07	269-57-53
1781	G45-11	-110830.224	-5366.498					

直角座標法面積

200.0712375



面積計算書

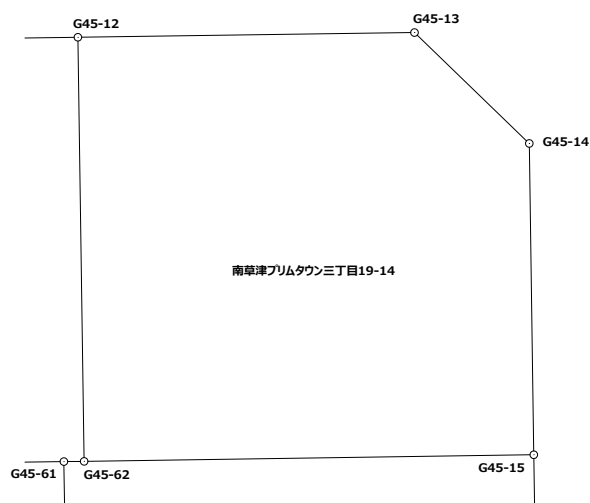
現場名: 南草津プリムタウン土地区画整理事業

地番No	地 番 名
655	南草津プリムタウン三丁目19-14

点番	点 名	X 座 標	Y 座 標	半 径	半 径 回 り	距 離	方 向 角	測 角
1521	G45-12	-110830.028	-5353.158			11.901	89-11-46	270-02-12
367	G45-13	-110829.861	-5341.258			5.644	134-01-00	224-49-14
368	G45-14	-110833.783	-5337.199			11.009	179-10-02	225-09-02
1522	G45-15	-110844.791	-5337.039			15.901	269-09-24	269-59-22
1527	G45-62	-110845.025	-5352.938			14.999	359-09-34	270-00-10
1521	G45-12	-110830.028	-5353.158					

直角座標法面積

230.4571540



面積計算書

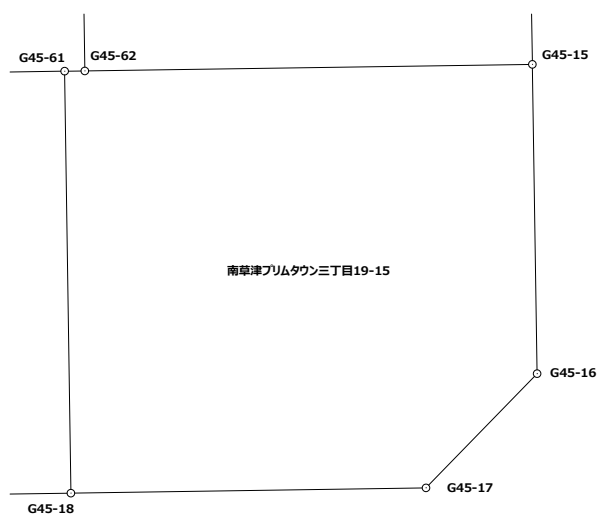
現場名: 南草津プリムタウン土地区画整理事業

地番No	地 番 名
656	南草津プリムタウン三丁目19-15

点番	点 名	X 座 標	Y 座 標	半径	半径回り	距 離	方 向 角	測 角
1522	G45-15	-110844.791	-5337.039			10.990	179-07-27	269-58-03
373	G45-16	-110855.780	-5336.871			5.661	224-12-20	225-04-53
374	G45-17	-110859.838	-5340.818			12.615	269-08-46	224-56-26
1525	G45-18	-110860.026	-5353.432			14.995	359-09-06	270-00-20
1526	G45-61	-110845.033	-5353.654			0.716	89-21-35	270-12-29
1527	G45-62	-110845.025	-5352.938			15.901	89-09-24	179-47-49
1522	G45-15	-110844.791	-5337.039					

直角座標法面積

241.1349000



面積計算書

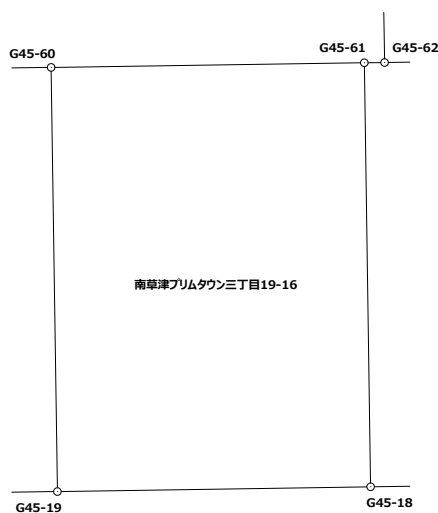
現場名: 南草津プリムタウン土地区画整理事業

地番No	地 番 名
657	南草津プリムタウン三丁目19-16

点番	点 名	X 座 標	Y 座 標	半 径	半 径 回 り	距 離	方 向 角	測 角
1525	G45-18	-110860.026	-5353.432			11.072	269-07-50	269-58-44
1743	G45-19	-110860.194	-5364.503			14.998	359-09-07	270-01-17
1750	G45-60	-110845.198	-5364.725			11.072	89-08-46	269-59-39
1526	G45-61	-110845.033	-5353.654			14.995	179-09-06	270-00-20
1525	G45-18	-110860.026	-5353.432					

直角座標法面積

166.0410725



面積計算書

現場名: 南草津プリムタウン土地区画整理事業

地番No	地 番 名
658	南草津プリムタウン三丁目19-17

点番	点 名	X 座 標	Y 座 標	半 径	半 径 回 り	距 離	方 向 角	測 角
1743	G45-19	-110860.194	-5364.503			7.823	269-11-13	270-02-06
1744	G45-20	-110860.305	-5372.325			14.996	359-11-10	269-59-57
1748	G45-58	-110845.311	-5372.538			6.263	89-10-03	269-58-53
1749	G45-59	-110845.220	-5366.276			1.551	89-11-14	180-01-11
1750	G45-60	-110845.198	-5364.725			14.998	179-09-07	269-57-53
1743	G45-19	-110860.194	-5364.503					

直角座標法面積

117.2494610



面積計算書

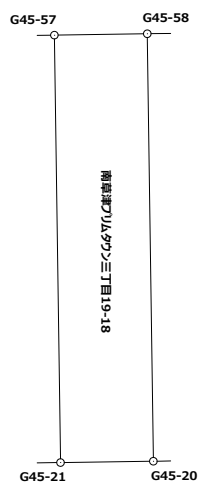
現場名: 南草津プリムタウン土地区画整理事業

地番No	地 番 名
659	南草津プリムタウン三丁目19-18

点番	点 名	X 座 標	Y 座 標	半 径	半 径 回 り	距 離	方 向 角	測 角
1744	G45-20	-110860.305	-5372.325			3.256	269-11-26	270-00-16
1745	G45-21	-110860.351	-5375.581			14.993	359-10-42	269-59-16
1747	G45-57	-110845.360	-5375.796			3.258	89-08-18	269-57-36
1748	G45-58	-110845.311	-5372.538			14.996	179-11-10	270-02-52
1744	G45-20	-110860.305	-5372.325					

直角座標法面積

48.8407375



面積計算書

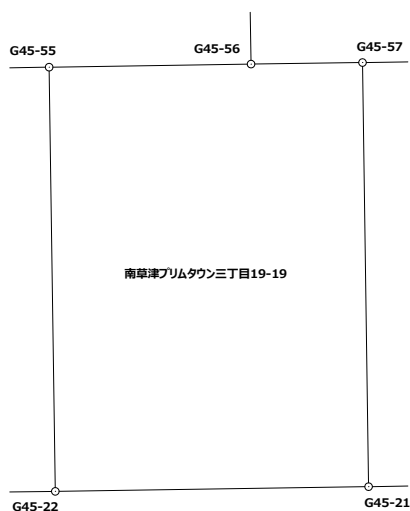
現場名: 南草津プリムタウン土地区画整理事業

地番No	地 番 名
660	南草津プリムタウン三丁目19-19

点番	点 名	X 座 標	Y 座 標	半 径	半 径 回 り	距 離	方 向 角	測 角
1745	G45-21	-110860.351	-5375.581			11.073	269-08-28	269-57-46
1756	G45-22	-110860.517	-5386.653			14.995	359-10-15	270-01-47
1776	G45-55	-110845.524	-5386.870			7.136	89-07-29	269-57-14
1746	G45-56	-110845.415	-5379.735			3.939	89-12-00	180-04-31
1747	G45-57	-110845.360	-5375.796			14.993	179-10-42	269-58-42
1745	G45-21	-110860.351	-5375.581					

直角座標法面積

166.0605190



面積計算書

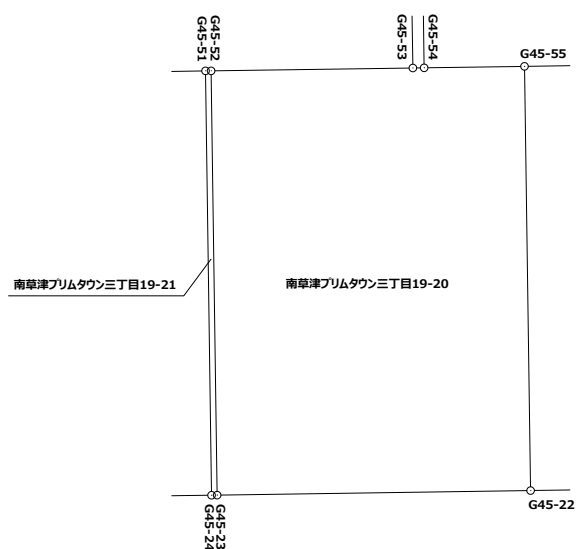
現場名: 南草津プリムタウン土地区画整理事業

地番No	地 番 名
661	南草津プリムタウン三丁目19-20

点番	点 名	X 座 標	Y 座 標	半 径	半 径 回 り	距 離	方 向 角	測 角
1756	G45-22	-110860.517	-5386.653			11.078	269-09-44	269-59-29
1757	G45-23	-110860.679	-5397.730			14.998	359-11-10	270-01-26
1773	G45-52	-110845.683	-5397.943			7.129	89-10-49	269-59-39
1774	G45-53	-110845.581	-5390.815			0.400	89-08-26	179-57-37
1775	G45-54	-110845.575	-5390.415			3.545	89-10-33	180-02-07
1776	G45-55	-110845.524	-5386.870			14.995	179-10-15	269-59-42
1756	G45-22	-110860.517	-5386.653					

直角座標法面積

166.0970770



面積計算書

現場名: 南草津プリムタウン土地区画整理事業

地番No	地 番 名
662	南草津プリムタウン三丁目19-21

点番	点 名	X 座 標	Y 座 標	半径	半径回り	距 離	方 向 角	測 角
1757	G45-23	-110860.679	-5397.730			0.198	269-07-55	269-56-45
1758	G45-24	-110860.682	-5397.928			15.000	359-11-25	270-03-30
1772	G45-51	-110845.683	-5398.140			0.197	90-00-00	270-48-35
1773	G45-52	-110845.683	-5397.943			14.998	179-11-10	269-11-10
1757	G45-23	-110860.679	-5397.730					

直角座標法面積

2.9623250



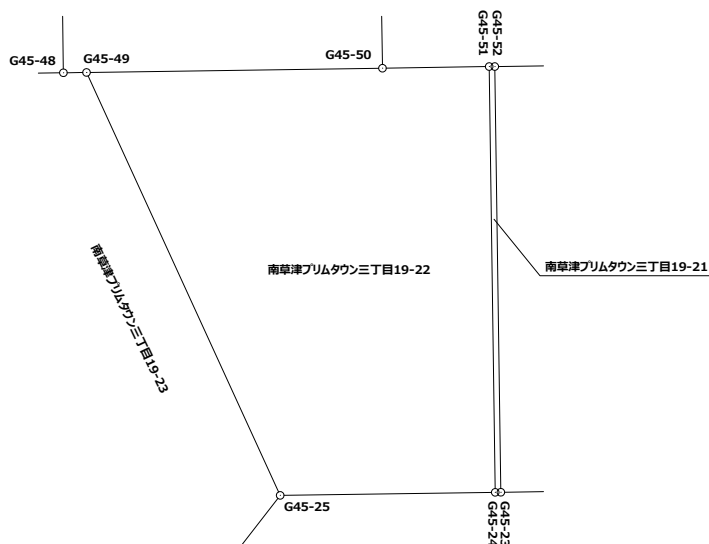
面積計算書

現場名: 南草津プリムタウン土地区画整理事業

地番No	地 番 名
663	南草津プリムタウン三丁目19-22

点番	点 名	X 座 標	Y 座 標	半 径	半 径 回 り	距 離	方 向 角	測 角
1758	G45-24	-110860.682	-5397.928			7.574	269-11-53	270-00-28
433	G45-25	-110860.788	-5405.501			16.384	335-23-53	246-12-00
1770	G45-49	-110845.891	-5412.322			10.424	89-10-32	293-46-39
1771	G45-50	-110845.741	-5401.899			3.759	89-06-58	179-56-26
1772	G45-51	-110845.683	-5398.140			15.000	179-11-25	270-04-27
1758	G45-24	-110860.682	-5397.928					

直 角 座 標 法 面 積
163.1286185



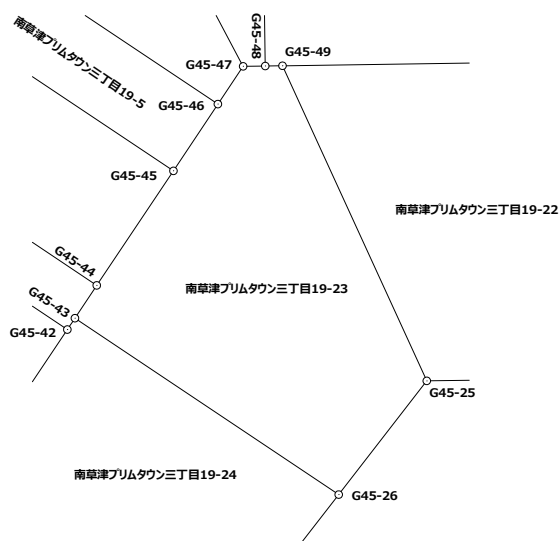
面積計算書

現場名：南草津プリムタウン土地区画整理事業

地番No	地 番 名
664	南草津プリムタウン三丁目19-23

点番	点 名	X 座 標	Y 座 標	半 径	半 径 回 り	距 離	方 向 角	測 角
433	G45-25	-110860.788	-5405.501			6.799	217-45-11	242-21-18
1759	G45-26	-110866.164	-5409.664			15.000	303-46-33	266-01-22
1764	G45-43	-110857.825	-5422.132			1.862	33-35-16	269-48-43
1765	G45-44	-110856.274	-5421.102			6.517	33-48-26	180-13-10
1766	G45-45	-110850.859	-5417.476			3.792	33-38-38	179-50-12
1767	G45-46	-110847.702	-5415.375			2.147	33-47-37	180-08-59
1768	G45-47	-110845.918	-5414.181			1.045	89-07-22	235-19-45
1769	G45-48	-110845.902	-5413.136			0.814	89-13-33	180-06-11
1770	G45-49	-110845.891	-5412.322			16.384	155-23-53	246-10-20
433	G45-25	-110860.788	-5405.501					

直角座標法面積
175.6109990



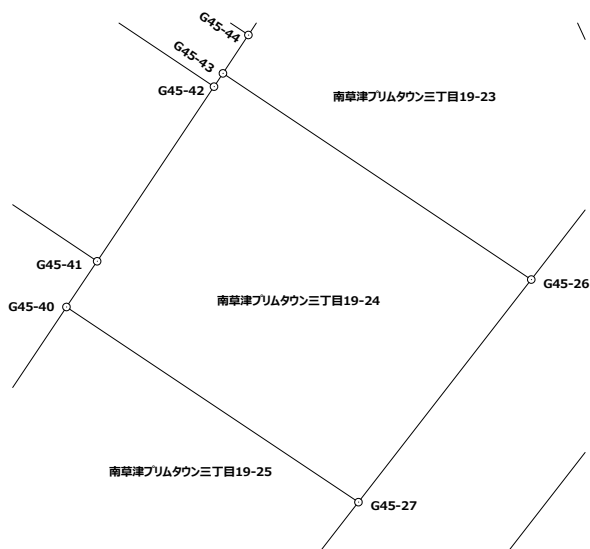
面積計算書

現場名: 南草津プリムタウン土地区画整理事業

地番No	地 番 名
665	南草津プリムタウン三丁目19-24

点番	点 名	X 座 標	Y 座 標	半径	半径回り	距 離	方 向 角	測 角
1759	G45-26	-110866.164	-5409.664			11.396	217-49-16	274-02-43
1760	G45-27	-110875.166	-5416.652			14.201	303-45-54	265-56-38
1761	G45-40	-110867.273	-5428.458			2.227	33-52-06	270-06-12
1762	G45-41	-110865.424	-5427.217			8.497	33-47-08	179-55-02
1763	G45-42	-110858.362	-5422.492			0.647	33-50-15	180-03-07
1764	G45-43	-110857.825	-5422.132			15.000	123-46-33	269-56-18
1759	G45-26	-110866.164	-5409.664					

直 角 座 標 法 面 積
165.9804375



面積計算書

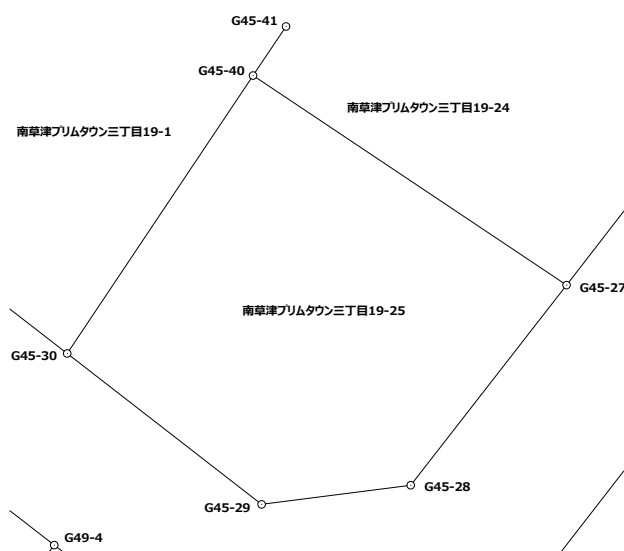
現場名: 南草津プリムタウン土地区画整理事業

地番No	地 番 名
666	南草津プリムタウン三丁目19-25

点番	点 名	X 座 標	Y 座 標	半径	半径回り	距 離	方 向 角	測 角
1760	G45-27	-110875.166	-5416.652			9.554	217-53-44	274-07-50
400	G45-28	-110882.705	-5422.520			5.661	262-41-35	224-47-51
401	G45-29	-110883.425	-5428.135			9.269	307-48-47	225-07-12
1639	G45-30	-110877.742	-5435.458			12.594	33-46-06	265-57-19
1761	G45-40	-110867.273	-5428.458			14.201	123-45-54	269-59-48
1760	G45-27	-110875.166	-5416.652					

直角座標法面積

171.3465425



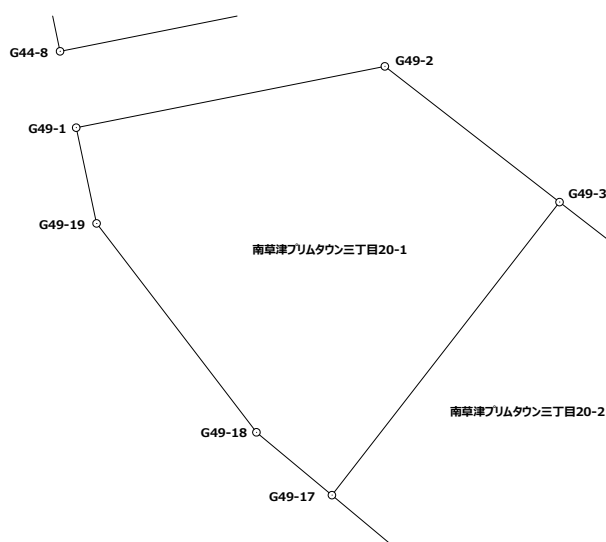
面積計算書

現場名: 南草津プリムタウン土地区画整理事業

地番No	地 番 名
667	南草津プリムタウン三丁目20-1

点番	点 名	X 座 標	Y 座 標	半径	半径回り	距 離	方 向 角	測 角
454	G49-1	-110874.780	-5463.982			12.108	78-45-38	270-45-23
442	G49-2	-110872.420	-5452.106			8.514	127-51-28	229-05-50
1789	G49-3	-110877.645	-5445.384			14.280	217-49-44	269-58-16
1656	G49-17	-110888.924	-5454.142			3.780	309-47-03	271-57-19
455	G49-18	-110886.505	-5457.047			10.124	322-34-40	192-47-37
456	G49-19	-110878.465	-5463.199			3.767	348-00-15	205-25-35
454	G49-1	-110874.780	-5463.982					

直 角 座 標 法 面 積
173.2173460



面積計算書

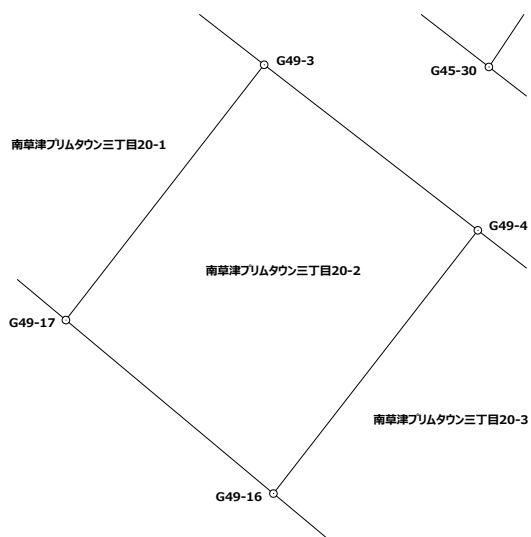
現場名: 南草津プリムタウン土地区画整理事業

地番No	地 番 名
668	南草津プリムタウン三丁目20-2

点番	点 名	X 座 標	Y 座 標	半径	半径回り	距 離	方 向 角	測 角
1789	G49-3	-110877.645	-5445.384			11.941	127-46-40	269-56-56
1645	G49-4	-110884.960	-5435.946			14.723	217-49-35	270-02-55
1655	G49-16	-110896.589	-5444.975			11.949	309-54-03	272-04-28
1656	G49-17	-110888.924	-5454.142			14.280	37-49-44	267-55-41
1789	G49-3	-110877.645	-5445.384					

直角座標法面積

173.1631500



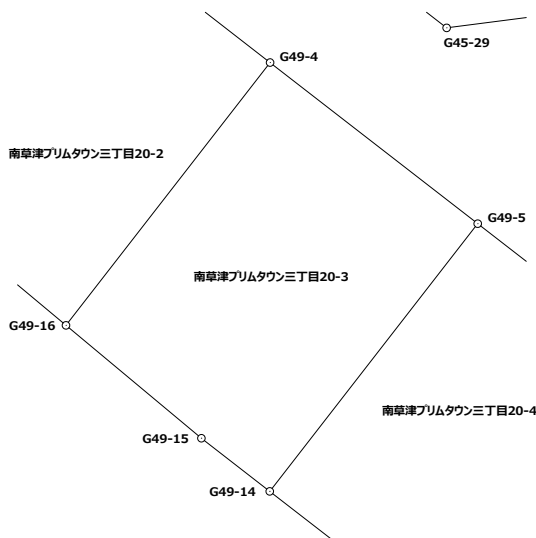
面積計算書

現場名: 南草津プリムタウン土地区画整理事業

地番No	地 番 名
669	南草津プリムタウン三丁目20-3

点番	点 名	X 座 標	Y 座 標	半径	半径回り	距 離	方 向 角	測 角
1645	G49-4	-110884.960	-5435.946			11.628	127-49-05	269-59-30
1646	G49-5	-110892.090	-5426.760			14.999	217-50-41	270-01-36
1654	G49-14	-110903.934	-5435.962			3.829	307-51-38	270-00-57
406	G49-15	-110901.584	-5438.985			7.799	309-49-28	181-57-50
1655	G49-16	-110896.589	-5444.975			14.723	37-49-35	268-00-07
1645	G49-4	-110884.960	-5435.946					

直 角 座 標 法 面 積
173.2814055



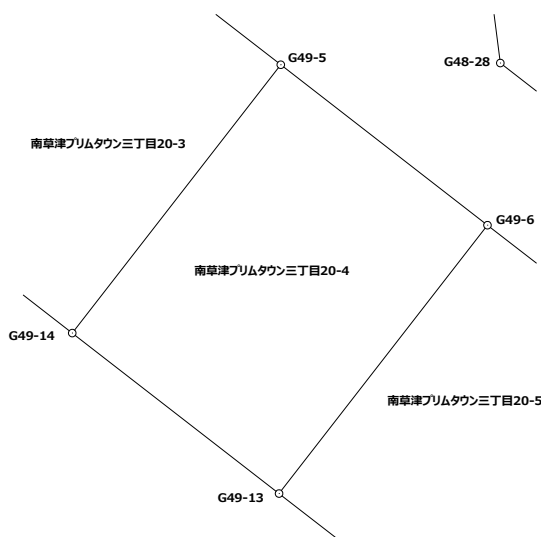
面積計算書

現場名：南草津プリムタウン土地区画整理事業

地番No	地 番 名
670	南草津プリムタウン三丁目20-4

点番	点 名	X 座 標	Y 座 標	半 径	半 径 回 り	距 離	方 向 角	測 角
1646	G49-5	-110892.090	-5426.760			11.549	127-49-17	269-58-36
1647	G49-6	-110899.172	-5417.637			14.997	217-49-30	270-00-13
1653	G49-13	-110911.018	-5426.834			11.554	307-48-51	269-59-21
1654	G49-14	-110903.934	-5435.962			14.999	37-50-41	270-01-50
1646	G49-5	-110892.090	-5426.760					

直 角 座 標 法 面 積
173.2516060



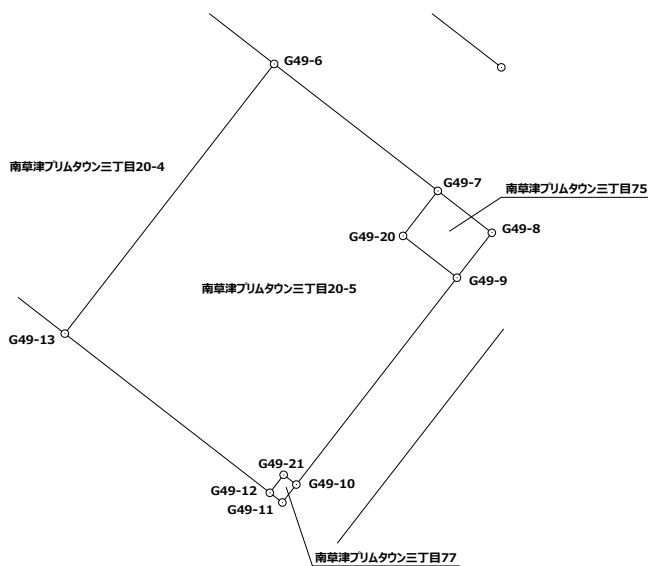
面積計算書

現場名: 南草津プリムタウン土地区画整理事業

地番No	地 番 名
671	南草津プリムタウン三丁目20-5

点番	点 名	X 座 標	Y 座 標	半径	半径回り	距 離	方 向 角	測 角
1647	G49-6	-110899.172	-5417.637			9.098	127-47-54	269-58-24
1648	G49-7	-110904.748	-5410.448			2.499	217-41-10	269-53-16
1649	G49-20	-110906.726	-5411.976			2.995	127-47-04	90-05-54
1634	G49-9	-110908.561	-5409.609			11.505	217-49-20	270-02-16
1650	G49-10	-110917.649	-5416.664			0.702	307-28-26	269-39-06
1652	G49-21	-110917.222	-5417.221			0.996	217-32-13	90-03-47
1651	G49-12	-110918.012	-5417.828			11.403	307-49-58	270-17-45
1653	G49-13	-110911.018	-5426.834			14.997	37-49-30	269-59-32
1647	G49-6	-110899.172	-5417.637					

直角座標法面積
173.3077740



面積計算書

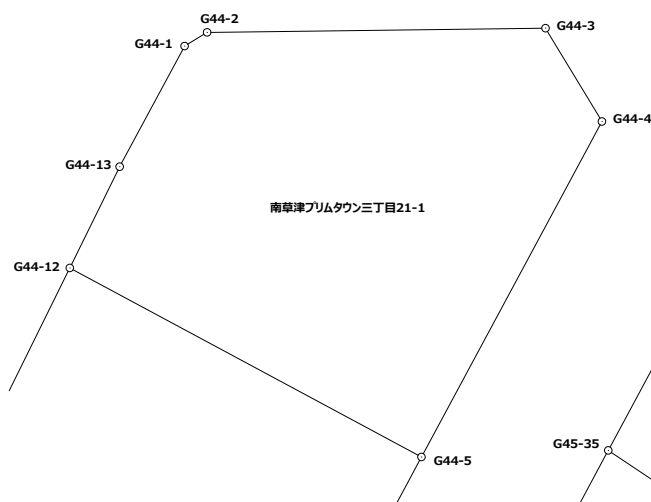
現場名: 南草津プリムタウン土地区画整理事業

地番No	地 番 名
672	南草津プリムタウン三丁目21-1

点番	点 名	X 座 標	Y 座 標	半径	半径回り	距 離	方 向 角	測 角
466	G44-1	-110832.551	-5449.844			0.978	58-42-53	210-25-12
467	G44-2	-110832.043	-5449.008			12.587	89-17-07	210-34-14
435	G44-3	-110831.886	-5436.422			4.057	148-50-42	239-33-35
436	G44-4	-110835.358	-5434.323			14.170	208-16-27	239-25-45
1793	G44-5	-110847.837	-5441.035			14.849	298-15-42	269-59-15
1892	G44-12	-110840.806	-5454.114			4.199	26-12-18	267-56-36
468	G44-13	-110837.039	-5452.260			5.097	28-17-41	182-05-23
466	G44-1	-110832.551	-5449.844					

直角座標法面積

202.7782165



面積計算書

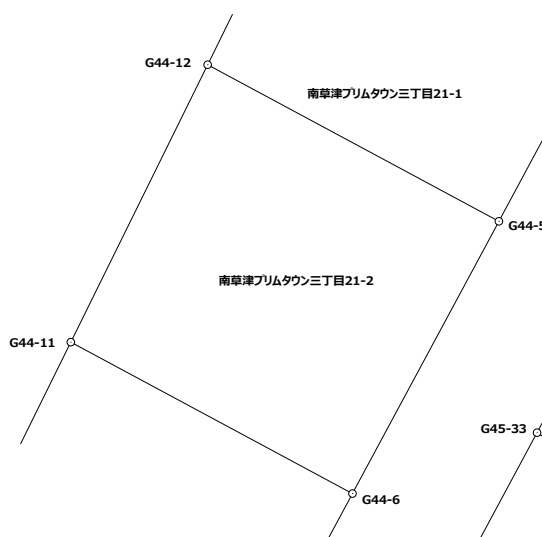
現場名: 南草津プリムタウン土地区画整理事業

地番No	地 番 名
673	南草津プリムタウン三丁目21-2

点番	点 名	X 座 標	Y 座 標	半径	半径回り	距 離	方 向 角	測 角
1793	G44-5	-110847.837	-5441.035			13.882	208-16-15	270-00-33
1794	G44-6	-110860.063	-5447.610			14.359	298-15-45	269-59-30
1891	G44-11	-110853.264	-5460.257			13.890	26-14-52	267-59-07
1892	G44-12	-110840.806	-5454.114			14.849	118-15-42	272-00-50
1793	G44-5	-110847.837	-5441.035					

直角座標法面積

202.7276310



面積計算書

現場名: 南草津プリムタウン土地区画整理事業

地番No	地 番 名
674	南草津プリムタウン三丁目21-3

点番	点 名	X 座 標	Y 座 標	半 径	半 径 回 り	距 離	方 向 角	測 角
1794	G44-6	-110860.063	-5447.610			10.684	208-18-58	270-03-13
441	G44-7	-110869.469	-5452.678			12.160	258-45-04	230-26-06
457	G44-8	-110871.841	-5464.604			3.372	348-06-25	269-21-21
458	G44-9	-110868.541	-5465.299			10.138	13-30-26	205-24-01
459	G44-10	-110858.683	-5462.931			6.043	26-15-50	192-45-24
1891	G44-11	-110853.264	-5460.257			14.359	118-15-45	271-59-55
1794	G44-6	-110860.063	-5447.610					

直角座標法面積

202.7187235

