

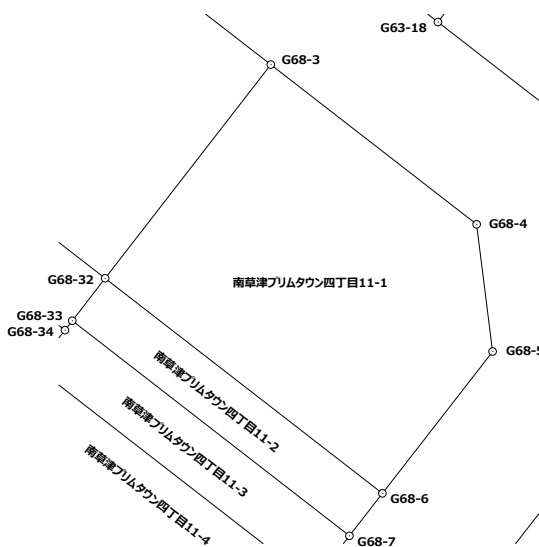
面積計算書

現場名: 南草津プリムタウン土地区画整理事業

地番No	地 番 名
1104	南草津プリムタウン四丁目11-1

点番	点 名	X 座 標	Y 座 標	半径	半径回り	距 離	方 向 角	測 角
2274	G68-3	-111025.723	-5332.876			11.497	127-49-40	270-02-45
636	G68-4	-111032.774	-5323.795			5.658	172-50-32	225-00-52
963	G68-5	-111038.388	-5323.090			7.928	217-50-13	224-59-41
2914	G68-6	-111044.649	-5327.953			15.486	307-48-08	269-57-55
2913	G68-32	-111035.157	-5340.189			11.937	37-46-55	269-58-47
2274	G68-3	-111025.723	-5332.876					

直 角 座 標 法 面 積
176.8596200



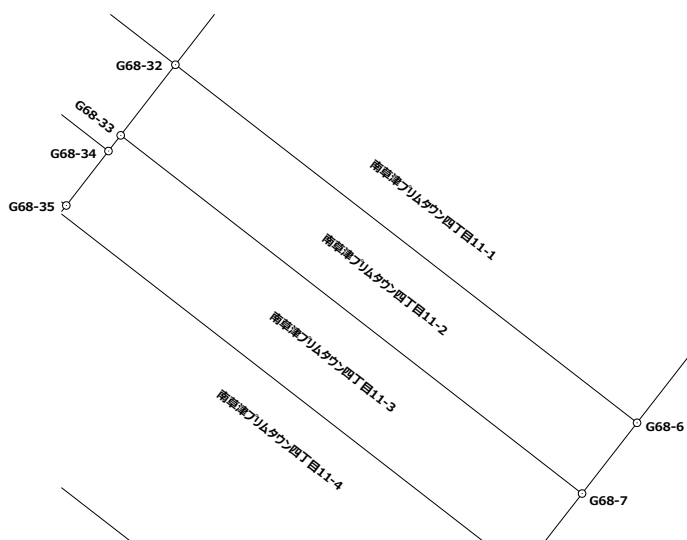
面積計算書

現場名: 南草津プリムタウン土地区画整理事業

地番No	地 番 名
1105	南草津プリムタウン四丁目11-2

点番	点 名	X 座 標	Y 座 標	半径	半径回り	距 離	方 向 角	測 角
2914	G68-6	-111044.649	-5327.953			2.375	217-50-05	270-01-57
2915	G68-7	-111046.525	-5329.410			15.483	307-49-48	269-59-43
2908	G68-33	-111037.029	-5341.639			2.368	37-45-37	269-55-49
2913	G68-32	-111035.157	-5340.189			15.486	127-48-08	270-02-31
2914	G68-6	-111044.649	-5327.953					

直 角 座 標 法 面 積
36.7232340



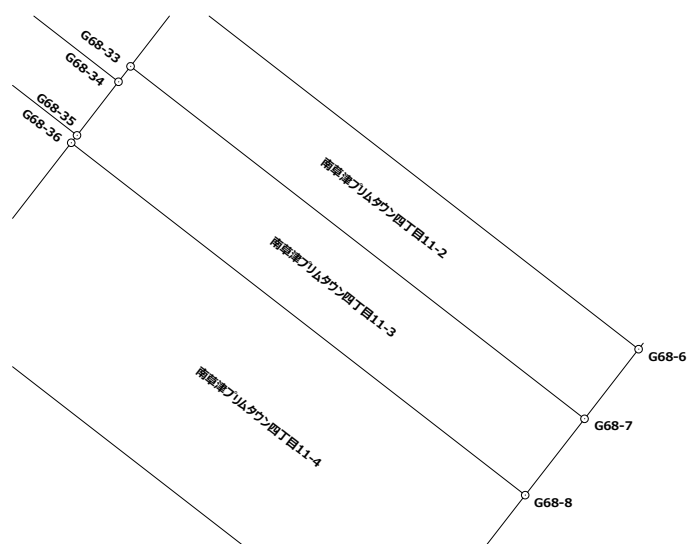
面積計算書

現場名：南草津プリムタウン土地区画整理事業

地番No	地 番 名
1106	南草津プリムタウン四丁目11-3

点番	点 名	X 座 標	Y 座 標	半径	半径回り	距 離	方 向 角	測 角
2915	G68-7	-111046.525	-5329.410			2.605	217-50-32	270-00-44
2916	G68-8	-111048.582	-5331.008			15.482	307-49-26	269-58-54
2905	G68-36	-111039.088	-5343.237			0.254	37-57-15	270-07-49
2906	G68-35	-111038.888	-5343.081			1.825	37-46-03	179-48-48
2907	G68-34	-111037.445	-5341.963			0.527	37-54-47	180-08-44
2908	G68-33	-111037.029	-5341.639			15.483	127-49-48	269-55-01
2915	G68-7	-111046.525	-5329.410					

直 角 座 標 法 面 積
40.3407120



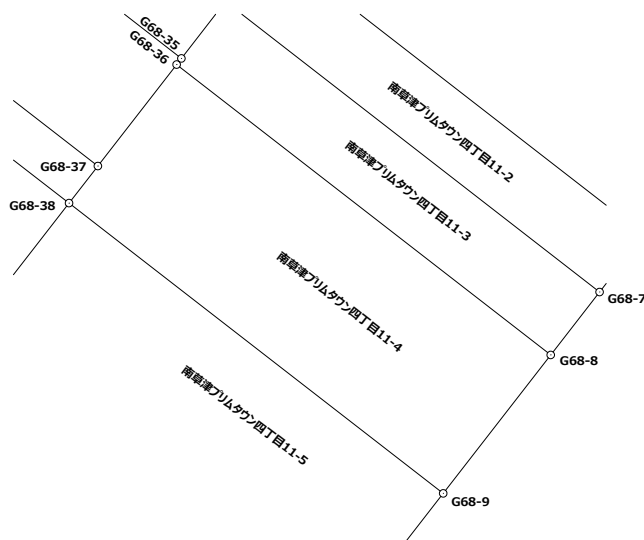
面積計算書

現場名：南草津プリムタウン土地区画整理事業

地番No	地 番 名
1107	南草津プリムタウン四丁目11-4

点番	点 名	X 座 標	Y 座 標	半径	半径回り	距 離	方 向 角	測 角
2916	G68-8	-111048.582	-5331.008			5.730	217-49-33	270-00-07
2919	G68-9	-111053.108	-5334.522			15.482	307-48-20	269-58-47
2903	G68-38	-111043.618	-5346.754			1.536	37-53-05	270-04-45
2904	G68-37	-111042.406	-5345.811			4.199	37-48-11	179-55-06
2905	G68-36	-111039.088	-5343.237			15.482	127-49-26	270-01-15
2916	G68-8	-111048.582	-5331.008					

直 角 座 標 法 面 積
88.7442370



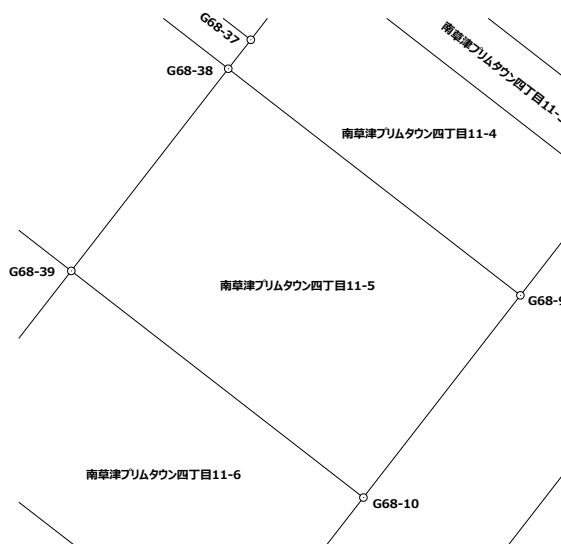
面積計算書

現場名：南草津プリムタウン土地区画整理事業

地番No	地 番 名
1108	南草津プリムタウン四丁目11-5

点番	点 名	X 座 標	Y 座 標	半径	半径回り	距 離	方 向 角	測 角
2919	G68-9	-111053.108	-5334.522			10.718	217-49-33	270-01-13
2920	G68-10	-111061.574	-5341.095			15.480	307-48-36	269-59-03
2902	G68-39	-111052.084	-5353.325			10.717	37-49-02	270-00-26
2903	G68-38	-111043.618	-5346.754			15.482	127-48-20	269-59-18
2919	G68-9	-111053.108	-5334.522					

直 角 座 標 法 面 積
165.9159260



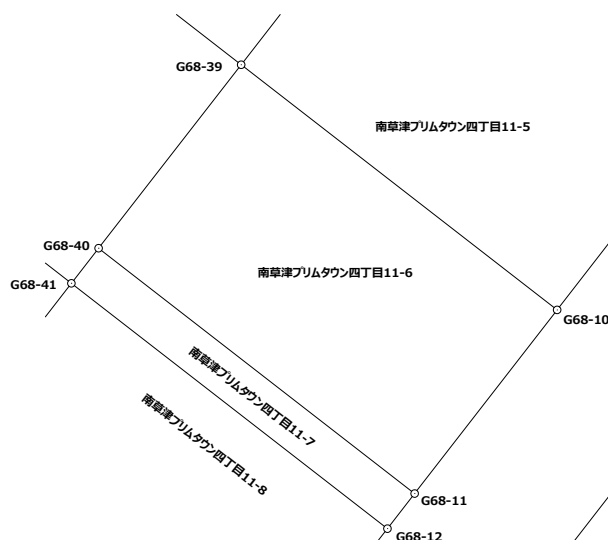
面積計算書

現場名: 南草津プリムタウン土地区画整理事業

地番No	地 番 名
1109	南草津プリムタウン四丁目11-6

点番	点 名	X 座 標	Y 座 標	半 径	半 径 回 り	距 離	方 向 角	測 角
2920	G68-10	-111061.574	-5341.095			8.998	217-47-59	269-59-23
2921	G68-11	-111068.684	-5346.610			15.487	307-49-36	270-01-37
2901	G68-40	-111059.186	-5358.843			8.994	37-50-45	270-01-09
2902	G68-39	-111052.084	-5353.325			15.480	127-48-36	269-57-51
2920	G68-10	-111061.574	-5341.095					

直 角 座 標 法 面 積
139.2906900



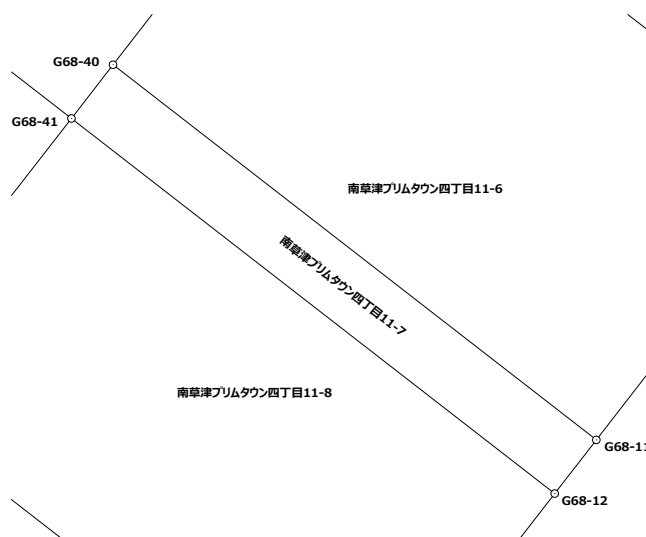
面積計算書

現場名: 南草津プリムタウン土地区画整理事業

地番No	地 番 名
1110	南草津プリムタウン四丁目11-7

点番	点 名	X 座 標	Y 座 標	半径	半径回り	距 離	方 向 角	測 角
2921	G68-11	-111068.684	-5346.610			1.718	217-47-25	269-57-49
2922	G68-12	-111070.042	-5347.663			15.487	307-49-25	270-02-00
2900	G68-41	-111060.545	-5359.896			1.719	37-46-11	269-56-46
2901	G68-40	-111059.186	-5358.843			15.487	127-49-36	270-03-25
2921	G68-11	-111068.684	-5346.610					

直 角 座 標 法 面 積
26.6193980



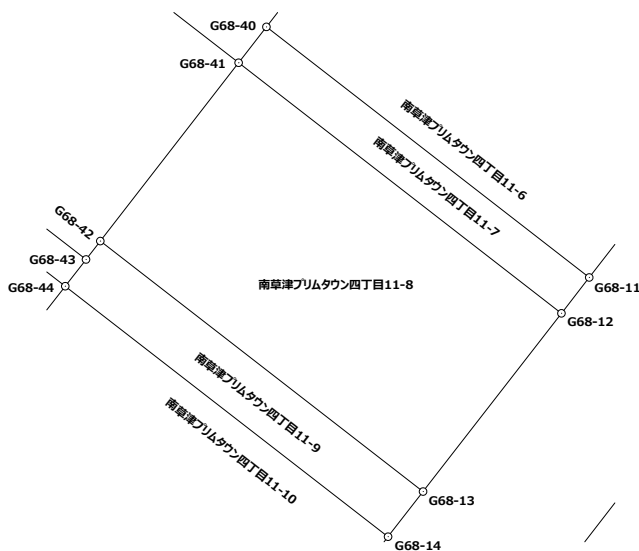
面積計算書

現場名: 南草津プリムタウン土地区画整理事業

地番No	地 番 名
1111	南草津プリムタウン四丁目11-8

点番	点 名	X 座 標	Y 座 標	半径	半径回り	距 離	方 向 角	測 角
2922	G68-12	-111070.042	-5347.663			8.552	217-48-48	269-59-23
2923	G68-13	-111076.798	-5352.906			15.484	307-49-02	270-00-14
2899	G68-42	-111067.304	-5365.138			8.554	37-47-44	269-58-42
2900	G68-41	-111060.545	-5359.896			15.487	127-49-25	270-01-41
2922	G68-12	-111070.042	-5347.663					

直 角 座 標 法 面 積
132.4412775



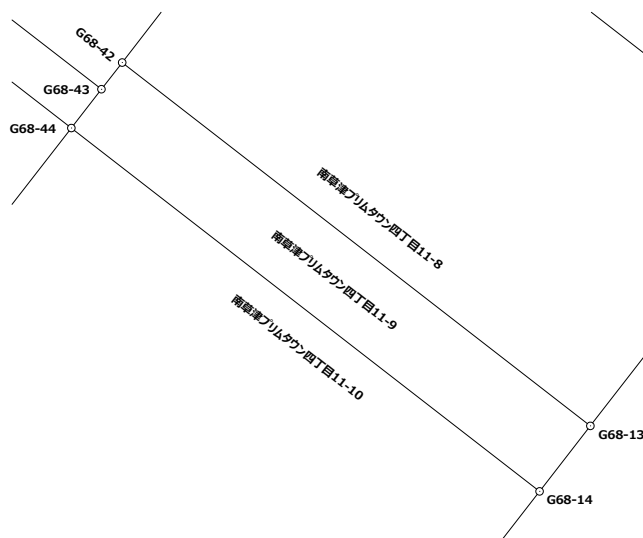
面積計算書

現場名: 南草津プリムタウン土地区画整理事業

地番No	地 番 名
1112	南草津プリムタウン四丁目11-9

点番	点 名	X 座 標	Y 座 標	半径	半径回り	距 離	方 向 角	測 角
2923	G68-13	-111076.798	-5352.906			2.165	217-47-46	269-58-44
2924	G68-14	-111078.509	-5354.233			15.485	307-48-54	270-01-08
2897	G68-44	-111069.015	-5366.466			1.283	37-46-52	269-57-58
2898	G68-43	-111068.001	-5365.680			0.883	37-52-09	180-05-17
2899	G68-42	-111067.304	-5365.138			15.484	127-49-02	269-56-53
2923	G68-13	-111076.798	-5352.906					

直 角 座 標 法 面 積
33.5339655



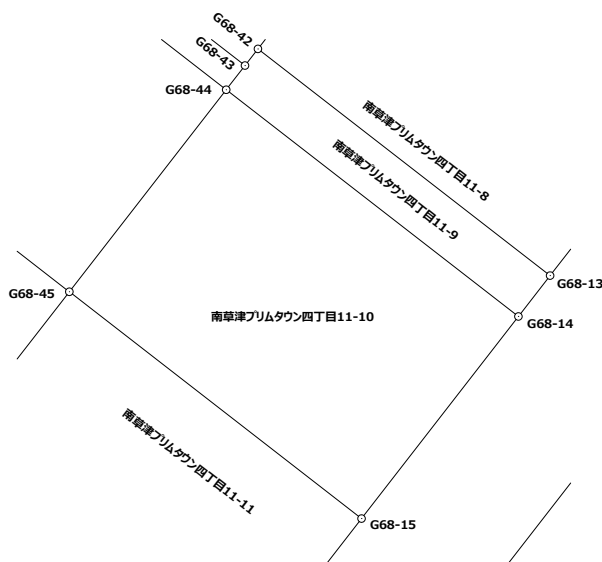
面積計算書

現場名: 南草津プリムタウン土地区画整理事業

地番No	地 番 名
1113	南草津プリムタウン四丁目11-10

点番	点 名	X 座 標	Y 座 標	半 径	半 径 回 り	距 離	方 向 角	測 角
2924	G68-14	-111078.509	-5354.233			10.711	217-48-49	269-59-55
2935	G68-15	-111086.971	-5360.800			15.487	307-49-25	270-00-36
2873	G68-45	-111077.474	-5373.033			10.709	37-49-24	269-59-59
2897	G68-44	-111069.015	-5366.466			15.485	127-48-54	269-59-30
2924	G68-14	-111078.509	-5354.233					

直 角 座 標 法 面 積
165.8542450



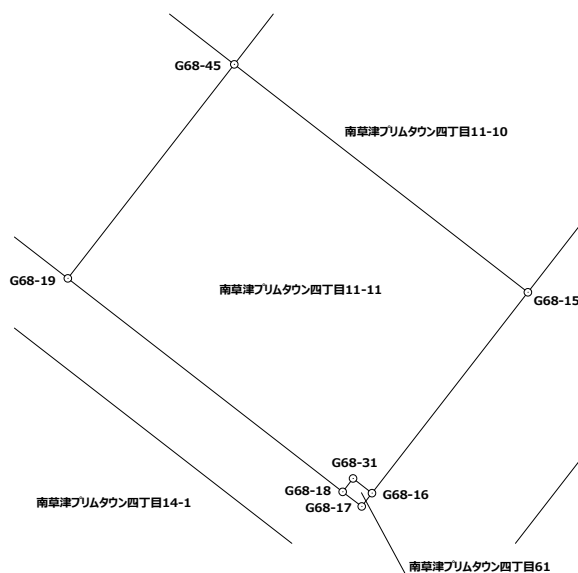
面積計算書

現場名: 南草津プリムタウン土地区画整理事業

地番No	地 番 名
1114	南草津プリムタウン四丁目11-11

点番	点 名	X 座 標	Y 座 標	半径	半径回り	距 離	方 向 角	測 角
2935	G68-15	-111086.971	-5360.800			10.595	217-48-27	269-59-02
2936	G68-16	-111095.342	-5367.295			1.000	307-48-35	270-00-08
2938	G68-31	-111094.729	-5368.085			0.705	217-40-57	89-52-22
2937	G68-18	-111095.287	-5368.516			14.500	307-50-23	270-09-26
2871	G68-19	-111086.392	-5379.967			11.297	37-51-58	270-01-35
2873	G68-45	-111077.474	-5373.033			15.487	127-49-25	269-57-27
2935	G68-15	-111086.971	-5360.800					

直 角 座 標 法 面 積
174.3398105



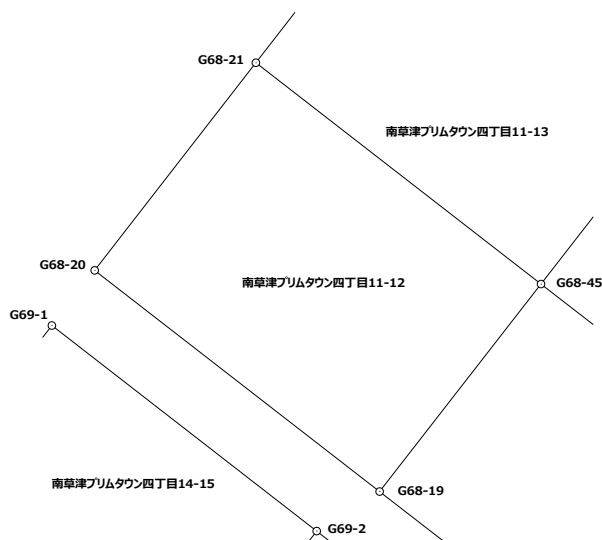
面積計算書

現場名: 南草津プリムタウン土地区画整理事業

地番No	地 番 名
1115	南草津プリムタウン四丁目11-12

点番	点 名	X 座 標	Y 座 標	半径	半径回り	距 離	方 向 角	測 角
2871	G68-19	-111086.392	-5379.967			15.501	307-49-30	269-57-32
959	G68-20	-111076.886	-5392.211			11.296	37-49-07	269-59-37
2872	G68-21	-111067.963	-5385.285			15.510	127-49-17	270-00-10
2873	G68-45	-111077.474	-5373.033			11.297	217-51-58	270-02-41
2871	G68-19	-111086.392	-5379.967					

直 角 座 標 法 面 積
175.1521890



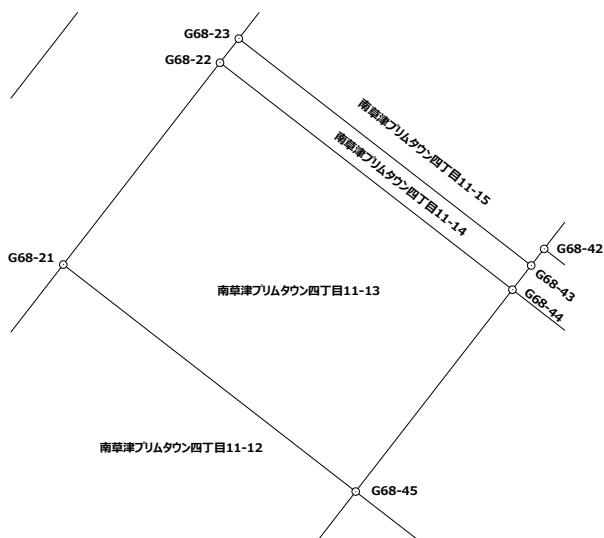
面積計算書

現場名: 南草津プリムタウン土地区画整理事業

地番No	地 番 名
1116	南草津プリムタウン四丁目11-13

点番	点 名	X 座 標	Y 座 標	半径	半径回り	距 離	方 向 角	測 角
2872	G68-21	-111067.963	-5385.285			10.708	37-49-36	270-00-19
2896	G68-22	-111059.505	-5378.718			15.510	127-49-07	269-59-31
2897	G68-44	-111069.015	-5366.466			10.709	217-49-24	270-00-17
2873	G68-45	-111077.474	-5373.033			15.510	307-49-17	269-59-53
2872	G68-21	-111067.963	-5385.285					

直 角 座 標 法 面 積
166.0889955



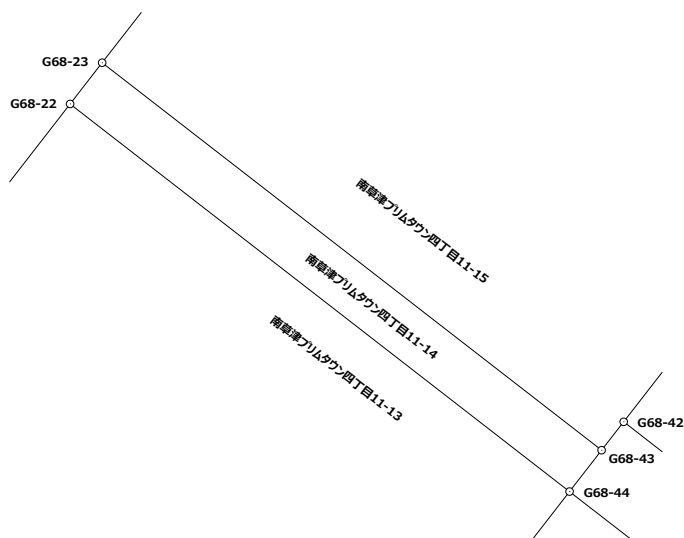
面積計算書

現場名: 南草津プリムタウン土地区画整理事業

地番No	地 番 名
1117	南草津プリムタウン四丁目11-14

点番	点 名	X 座 標	Y 座 標	半径	半径回り	距 離	方 向 角	測 角
2896	G68-22	-111059.505	-5378.718			1.281	37-51-48	270-02-41
2895	G68-23	-111058.494	-5377.932			15.508	127-48-35	269-56-47
2898	G68-43	-111068.001	-5365.680			1.283	217-46-52	269-58-17
2897	G68-44	-111069.015	-5366.466			15.510	307-49-07	270-02-15
2896	G68-22	-111059.505	-5378.718					

直 角 座 標 法 面 積
19.8788310



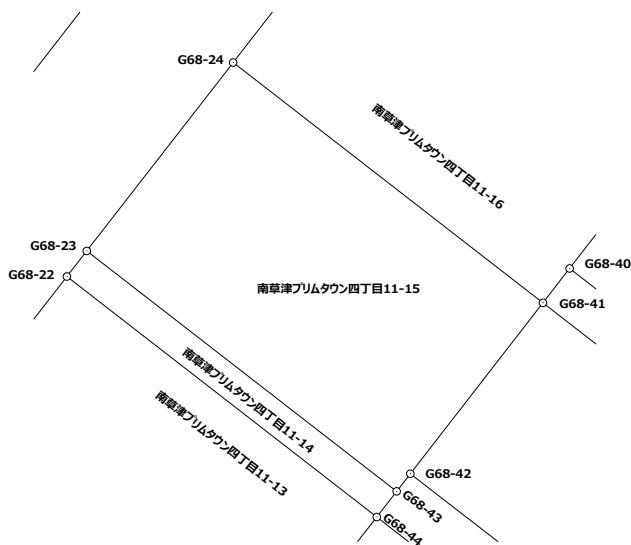
面積計算書

現場名: 南草津プリムタウン土地区画整理事業

地番No	地 番 名
1118	南草津プリムタウン四丁目11-15

点番	点 名	X 座 標	Y 座 標	半径	半径回り	距 離	方 向 角	測 角
2895	G68-23	-111058.494	-5377.932			9.433	37-50-04	270-01-29
2894	G68-24	-111051.044	-5372.146			15.503	127-47-49	269-57-45
2900	G68-41	-111060.545	-5359.896			8.554	217-47-44	269-59-55
2899	G68-42	-111067.304	-5365.138			0.883	217-52-09	180-04-25
2898	G68-43	-111068.001	-5365.680			15.508	307-48-35	269-56-26
2895	G68-23	-111058.494	-5377.932					

直 角 座 標 法 面 積
146.2921950



面積計算書

現場名：南草津プリムタウン土地区画整理事業

地番No	地 番 名
1119	南草津プリムタウン四丁目11-16

点番	点 名	X 座 標	Y 座 標	半 径	半 径 回 り	距 離	方 向 角	測 角
2894	G68-24	-111051.044	-5372.146			10.718	37-48-51	270-01-02
2893	G68-25	-111042.577	-5365.575			15.506	127-48-52	270-00-01
2902	G68-39	-111052.084	-5353.325			8.994	217-50-45	270-01-53
2901	G68-40	-111059.186	-5358.843			1.719	217-46-11	179-55-26
2900	G68-41	-111060.545	-5359.896			15.503	307-47-49	270-01-38
2894	G68-24	-111051.044	-5372.146					

直角座標法面積

166.1245060



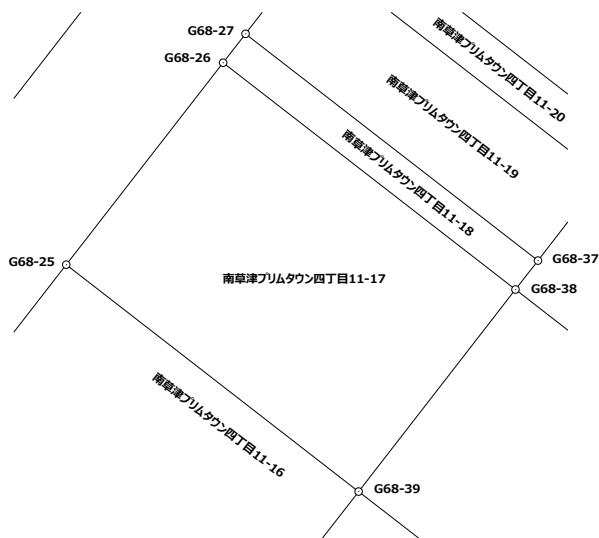
面積計算書

現場名：南草津プリムタウン土地区画整理事業

地番No	地 番 名
1120	南草津プリムタウン四丁目11-17

点番	点 名	X 座 標	Y 座 標	半径	半径回り	距 離	方 向 角	測 角
2893	G68-25	-111042.577	-5365.575			10.714	37-49-50	270-00-58
2892	G68-26	-111034.115	-5359.004			15.504	127-48-10	269-58-20
2903	G68-38	-111043.618	-5346.754			10.717	217-49-02	270-00-52
2902	G68-39	-111052.084	-5353.325			15.506	307-48-52	269-59-50
2893	G68-25	-111042.577	-5365.575					

直 角 座 標 法 面 積
166.1413550



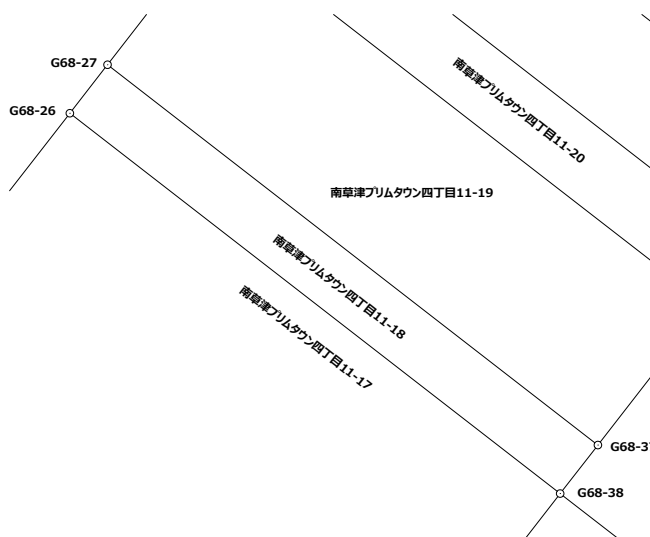
面積計算書

現場名: 南草津プリムタウン土地区画整理事業

地番No	地 番 名
1121	南草津プリムタウン四丁目11-18

点番	点 名	X 座 標	Y 座 標	半径	半径回り	距 離	方 向 角	測 角
2892	G68-26	-111034.115	-5359.004			1.535	37-51-19	270-03-09
2891	G68-27	-111032.903	-5358.062			15.505	127-48-02	269-56-43
2904	G68-37	-111042.406	-5345.811			1.536	217-53-05	270-05-03
2903	G68-38	-111043.618	-5346.754			15.504	307-48-10	269-55-05
2892	G68-26	-111034.115	-5359.004					

直 角 座 標 法 面 積
23.8041835



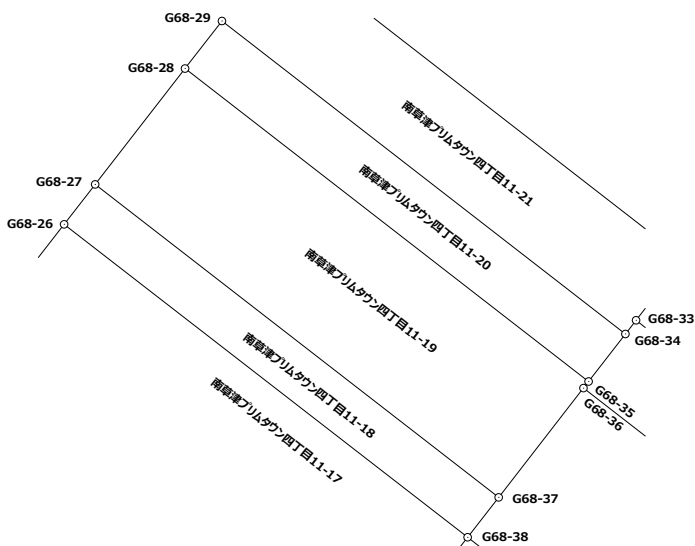
面積計算書

現場名：南草津プリムタウン土地区画整理事業

地番No	地 番 名
1122	南草津プリムタウン四丁目11-19

点番	点 名	X 座 標	Y 座 標	半径	半径回り	距 離	方 向 角	測 角
2891	G68-27	-111032.903	-5358.062			4.452	37-48-06	270-00-04
2890	G68-28	-111029.385	-5355.333			15.505	127-47-53	269-59-47
2906	G68-35	-111038.888	-5343.081			0.254	217-57-15	270-09-22
2905	G68-36	-111039.088	-5343.237			4.199	217-48-11	179-50-56
2904	G68-37	-111042.406	-5345.811			15.505	307-48-02	269-59-51
2891	G68-27	-111032.903	-5358.062					

直 角 座 標 法 面 積
69.0378115



面積計算書

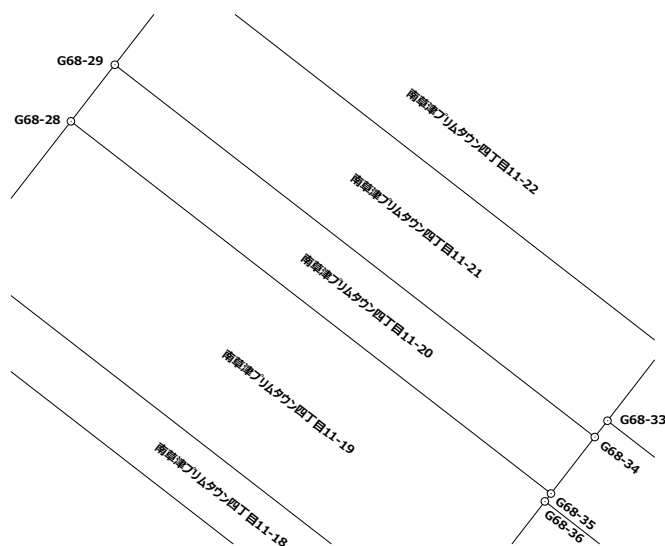
現場名: 南草津プリムタウン土地区画整理事業

地番No	地 番 名
1123	南草津プリムタウン四丁目11-20

点番	点 名	X 座 標	Y 座 標	半径	半径回り	距 離	方 向 角	測 角
2890	G68-28	-111029.385	-5355.333			1.827	37-47-53	270-00-00
2889	G68-29	-111027.941	-5354.213			15.504	127-48-20	270-00-27
2907	G68-34	-111037.445	-5341.963			1.825	217-46-03	269-57-43
2906	G68-35	-111038.888	-5343.081			15.505	307-47-53	270-01-50
2890	G68-28	-111029.385	-5355.333					

直角座標法面積

28.3187350



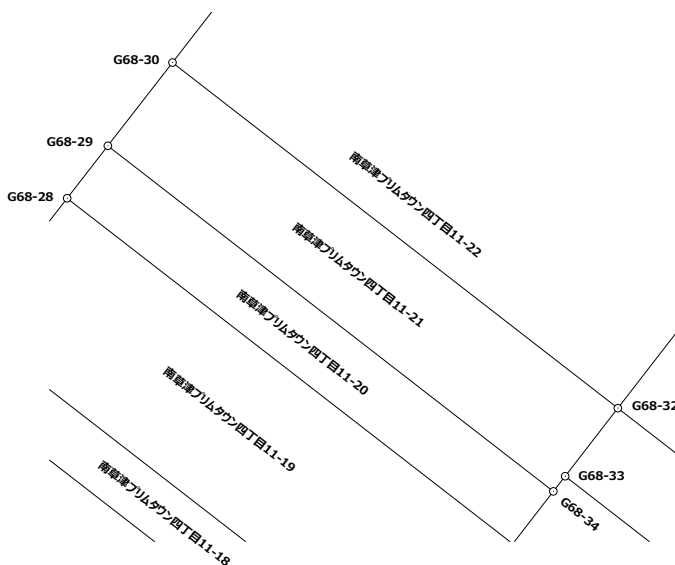
面積計算書

現場名: 南草津プリムタウン土地区画整理事業

地番No	地 番 名
1124	南草津プリムタウン四丁目11-21

点番	点 名	X 座 標	Y 座 標	半 径	半 径 回 り	距 離	方 向 角	測 角
2889	G68-29	-111027.941	-5354.213			2.898	37-49-23	270-01-03
2912	G68-30	-111025.652	-5352.436			15.503	127-48-55	269-59-32
2913	G68-32	-111035.157	-5340.189			2.368	217-45-37	269-56-42
2908	G68-33	-111037.029	-5341.639			0.527	217-54-47	180-09-10
2907	G68-34	-111037.445	-5341.963			15.504	307-48-20	269-53-33
2889	G68-29	-111027.941	-5354.213					

直 角 座 標 法 面 積
44.9075960



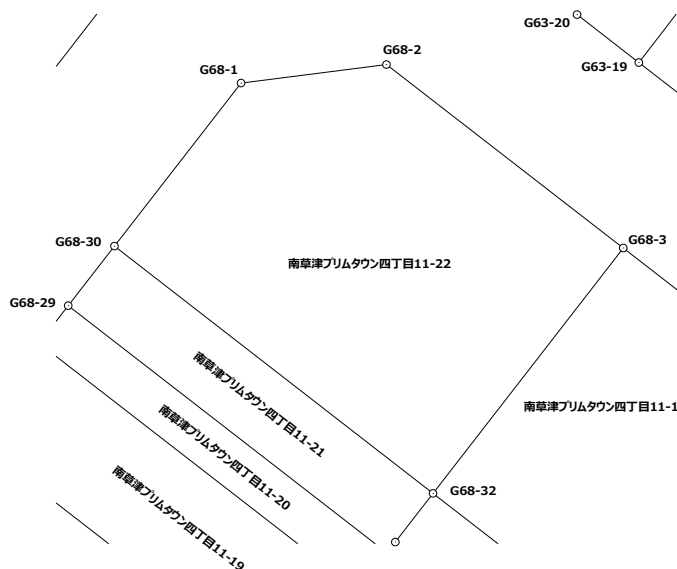
面積計算書

現場名: 南草津プリムタウン土地区画整理事業

地番No	地 番 名
1125	南草津プリムタウン四丁目11-22

点番	点 名	X 座 標	Y 座 標	半 径	半 径 回 り	距 離	方 向 角	測 角
2912	G68-30	-111025.652	-5352.436			7.938	37-48-56	270-00-01
962	G68-1	-111019.381	-5347.569			5.633	82-44-56	224-56-00
639	G68-2	-111018.670	-5341.981			11.517	127-45-45	225-00-49
2274	G68-3	-111025.723	-5332.876			11.937	217-46-55	270-01-10
2913	G68-32	-111035.157	-5340.189			15.503	307-48-55	270-02-00
2912	G68-30	-111025.652	-5352.436					

直 角 座 標 法 面 積
176.9701995



面積計算書

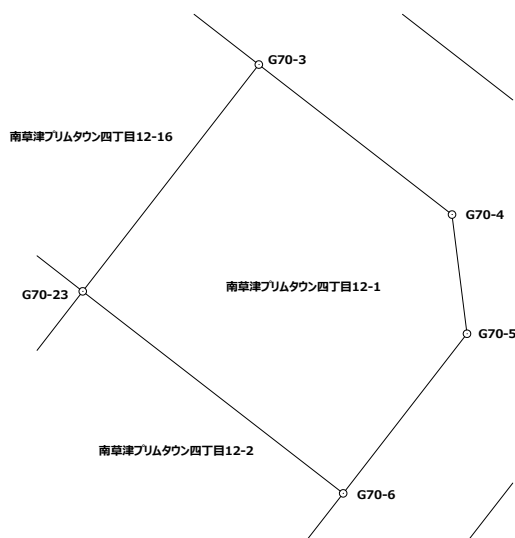
現場名: 南草津プリムタウン土地区画整理事業

地番No	地 番 名
1126	南草津プリムタウン四丁目12-1

点番	点 名	X 座 標	Y 座 標	半径	半径回り	距 離	方 向 角	測 角
2270	G70-3	-111048.408	-5303.643			11.498	127-49-54	270-00-42
635	G70-4	-111055.460	-5294.562			5.647	172-50-19	225-00-25
981	G70-5	-111061.063	-5293.858			9.498	217-47-52	224-57-33
2999	G70-6	-111068.568	-5299.679			15.493	307-48-20	270-00-28
2918	G70-23	-111059.071	-5311.920			13.498	37-49-12	270-00-52
2270	G70-3	-111048.408	-5303.643					

直角座標法面積

201.0749335



面積計算書

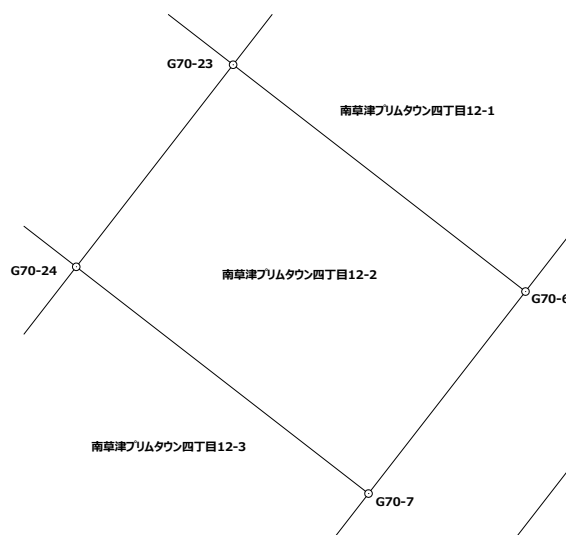
現場名: 南草津プリムタウン土地区画整理事業

地番No	地 番 名
1127	南草津プリムタウン四丁目12-2

点番	点 名	X 座 標	Y 座 標	半 径	半 径 回 り	距 離	方 向 角	測 角
2999	G70-6	-111068.568	-5299.679			10.711	217-50-52	270-02-32
2992	G70-7	-111077.026	-5306.251			15.487	307-48-48	269-57-56
2930	G70-24	-111067.531	-5318.486			10.709	37-48-57	270-00-09
2918	G70-23	-111059.071	-5311.920			15.493	127-48-20	269-59-23
2999	G70-6	-111068.568	-5299.679					

直角座標法面積

165.9004660



面積計算書

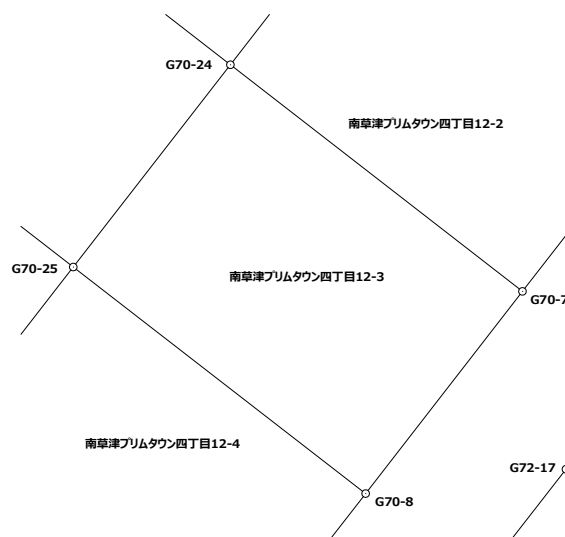
現場名: 南草津プリムタウン土地区画整理事業

地番No	地 番 名
1128	南草津プリムタウン四丁目12-3

点番	点 名	X 座 標	Y 座 標	半 径	半 径 回 り	距 離	方 向 角	測 角
2992	G70-7	-111077.026	-5306.251			10.719	217-47-45	269-58-57
2993	G70-8	-111085.496	-5312.820			15.494	307-46-17	269-58-32
2931	G70-25	-111076.006	-5325.067			10.730	37-49-48	270-03-31
2930	G70-24	-111067.531	-5318.486			15.487	127-48-48	269-59-00
2992	G70-7	-111077.026	-5306.251					

直角座標法面積

166.1250600



面積計算書

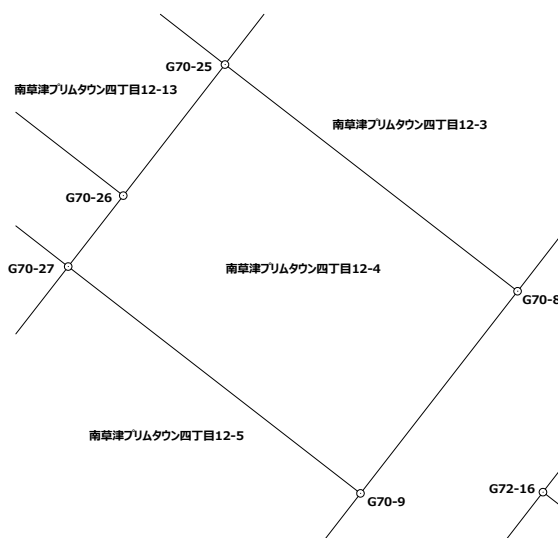
現場名: 南草津プリムタウン土地区画整理事業

地番No	地 番 名
1129	南草津プリムタウン四丁目12-4

点番	点 名	X 座 標	Y 座 標	半径	半径回り	距 離	方 向 角	測 角
2993	G70-8	-111085.496	-5312.820			10.717	217-50-39	270-04-22
2994	G70-9	-111093.959	-5319.395			15.489	307-48-50	269-58-11
2933	G70-27	-111084.463	-5331.631			3.760	37-48-53	270-00-03
2932	G70-26	-111081.493	-5329.326			6.946	37-49-07	180-00-14
2931	G70-25	-111076.006	-5325.067			15.494	127-46-17	269-57-10
2993	G70-8	-111085.496	-5312.820					

直角座標法面積

165.9282010



面積計算書

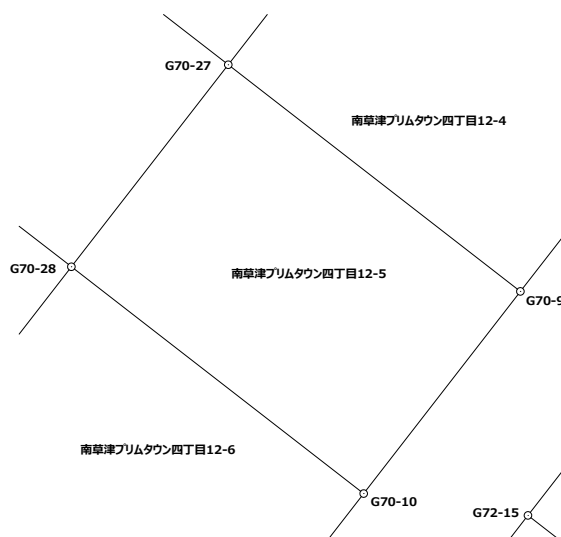
現場名: 南草津プリムタウン土地区画整理事業

地番No	地 番 名
1130	南草津プリムタウン四丁目12-5

点番	点 名	X 座 標	Y 座 標	半 径	半 径 回 り	距 離	方 向 角	測 角
2994	G70-9	-111093.959	-5319.395			10.715	217-46-40	269-57-50
2995	G70-10	-111102.428	-5325.959			15.499	307-48-48	270-02-08
2934	G70-28	-111092.926	-5338.203			10.715	37-49-53	270-01-05
2933	G70-27	-111084.463	-5331.631			15.489	127-48-50	269-58-57
2994	G70-9	-111093.959	-5319.395					

直角座標法面積

166.0132720



面積計算書

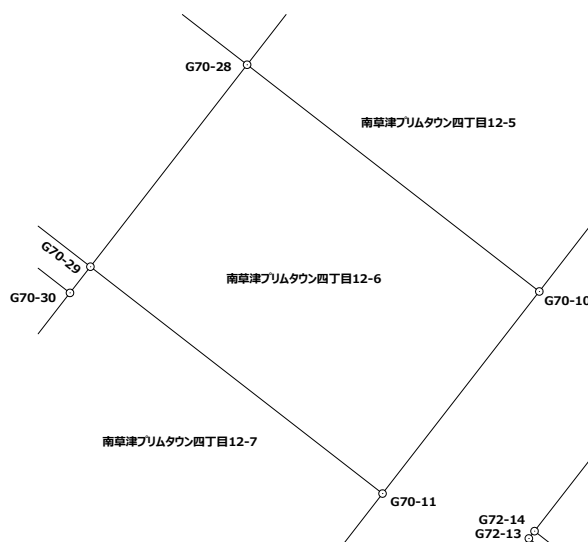
現場名: 南草津プリムタウン土地区画整理事業

地番No	地 番 名
1131	南草津プリムタウン四丁目12-6

点番	点 名	X 座 標	Y 座 標	半 径	半 径 回 り	距 離	方 向 角	測 角
2995	G70-10	-111102.428	-5325.959			10.717	217-48-08	269-59-20
2985	G70-11	-111110.896	-5332.528			15.498	307-50-13	270-02-05
2943	G70-29	-111101.389	-5344.768			10.711	37-48-06	269-57-53
2934	G70-28	-111092.926	-5338.203			15.499	127-48-48	270-00-42
2995	G70-10	-111102.428	-5325.959					

直角座標法面積

166.0507025



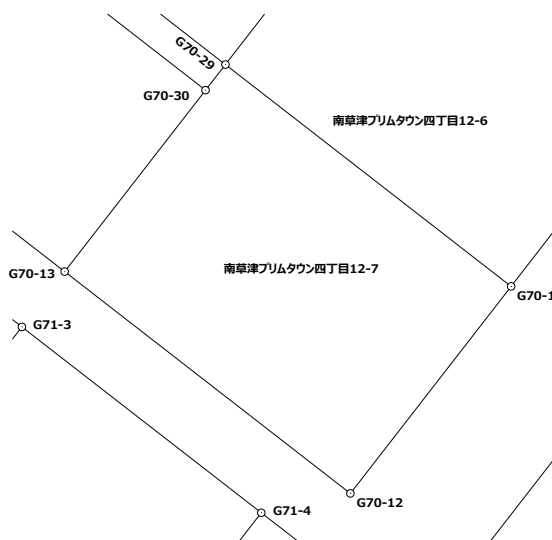
面積計算書

現場名: 南草津プリムタウン土地区画整理事業

地番No	地 番 名
1132	南草津プリムタウン四丁目12-7

点番	点 名	X 座 標	Y 座 標	半径	半径回り	距 離	方 向 角	測 角
2985	G70-11	-111110.896	-5332.528			11.231	217-49-41	269-59-28
977	G70-12	-111119.767	-5339.416			15.500	307-49-20	269-59-39
2942	G70-13	-111110.262	-5351.660			9.844	37-49-11	269-59-51
2944	G70-30	-111102.486	-5345.624			1.391	37-57-55	180-08-44
2943	G70-29	-111101.389	-5344.768			15.498	127-50-13	269-52-18
2985	G70-11	-111110.896	-5332.528					

直 角 座 標 法 面 積
174.1247460



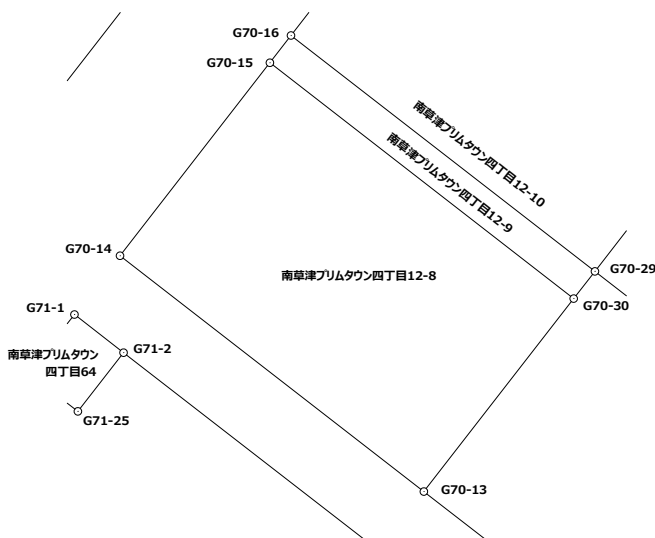
面積計算書

現場名: 南草津プリムタウン土地区画整理事業

地番No	地 番 名
1133	南草津プリムタウン四丁目12-8

点番	点 名	X 座 標	Y 座 標	半径	半径回り	距 離	方 向 角	測 角
2942	G70-13	-111110.262	-5351.660			15.497	307-49-04	269-59-53
967	G70-14	-111100.760	-5363.902			9.847	37-49-19	270-00-15
2940	G70-15	-111092.982	-5357.864			15.497	127-49-42	270-00-23
2944	G70-30	-111102.486	-5345.624			9.844	217-49-11	269-59-29
2942	G70-13	-111110.262	-5351.660					

直 角 座 標 法 面 積
152.5678680



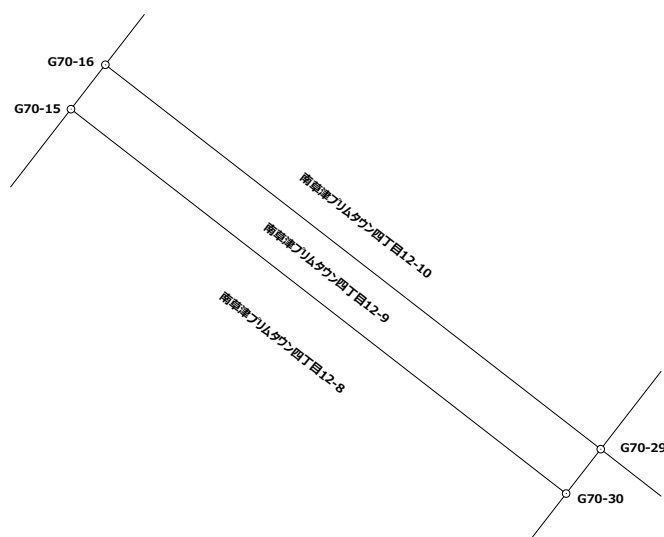
面積計算書

現場名: 南草津プリムタウン土地区画整理事業

地番No	地 番 名
1134	南草津プリムタウン四丁目12-9

点番	点 名	X 座 標	Y 座 標	半径	半径回り	距 離	方 向 角	測 角
2940	G70-15	-111092.982	-5357.864			1.389	37-44-41	269-54-59
2941	G70-16	-111091.884	-5357.014			15.502	127-49-03	270-04-22
2943	G70-29	-111101.389	-5344.768			1.391	217-57-55	270-08-52
2944	G70-30	-111102.486	-5345.624			15.497	307-49-42	269-51-47
2940	G70-15	-111092.982	-5357.864					

直 角 座 標 法 面 積
21.5440310



面積計算書

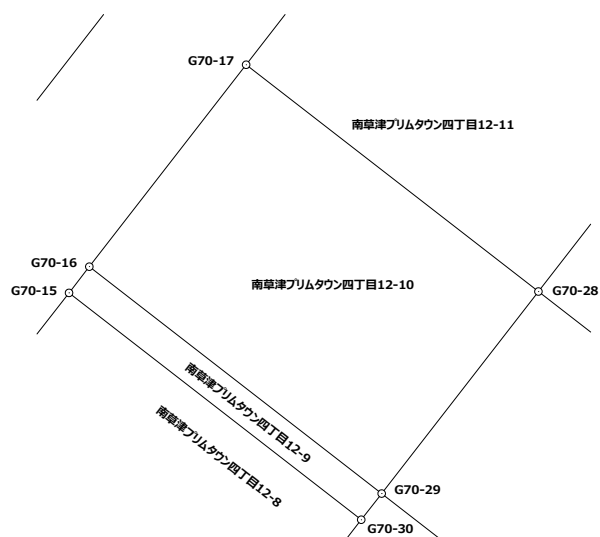
現場名: 南草津プリムタウン土地区画整理事業

地番No	地 番 名
1135	南草津プリムタウン四丁目12-10

点番	点 名	X 座 標	Y 座 標	半径	半径回り	距 離	方 向 角	測 角
2941	G70-16	-111091.884	-5357.014			10.710	37-49-55	270-00-52
2925	G70-17	-111083.425	-5350.445			15.496	127-48-54	269-58-59
2934	G70-28	-111092.926	-5338.203			10.711	217-48-06	269-59-12
2943	G70-29	-111101.389	-5344.768			15.502	307-49-03	270-00-57
2941	G70-16	-111091.884	-5357.014					

直角座標法面積

166.0026850



面積計算書

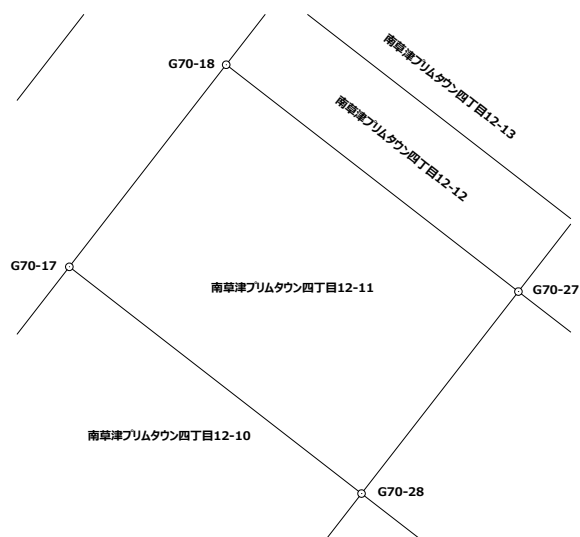
現場名: 南草津プリムタウン土地区画整理事業

地番No	地 番 名
1136	南草津プリムタウン四丁目12-11

点番	点 名	X 座 標	Y 座 標	半 径	半 径 回 り	距 離	方 向 角	測 角
2925	G70-17	-111083.425	-5350.445			10.718	37-49-06	270-00-12
2926	G70-18	-111074.958	-5343.873			15.499	127-49-36	270-00-30
2933	G70-27	-111084.463	-5331.631			10.715	217-49-53	270-00-17
2934	G70-28	-111092.926	-5338.203			15.496	307-48-54	269-59-01
2925	G70-17	-111083.425	-5350.445					

直角座標法面積

166.0822460



面積計算書

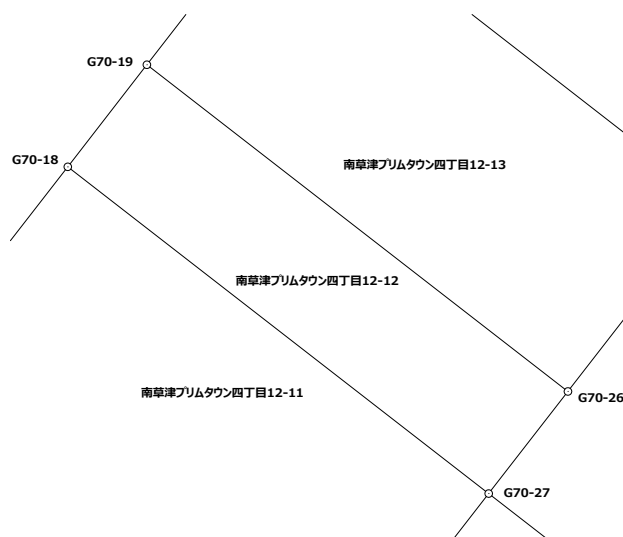
現場名: 南草津プリムタウン土地区画整理事業

地番No	地 番 名
1137	南草津プリムタウン四丁目12-12

点番	点 名	X 座 標	Y 座 標	半径	半径回り	距 離	方 向 角	測 角
2926	G70-18	-111074.958	-5343.873			3.756	37-46-34	269-56-58
2927	G70-19	-111071.989	-5341.572			15.501	127-48-53	270-02-19
2932	G70-26	-111081.493	-5329.326			3.760	217-48-53	270-00-00
2933	G70-27	-111084.463	-5331.631			15.499	307-49-36	270-00-43
2926	G70-18	-111074.958	-5343.873					

直角座標法面積

58.2474215



面積計算書

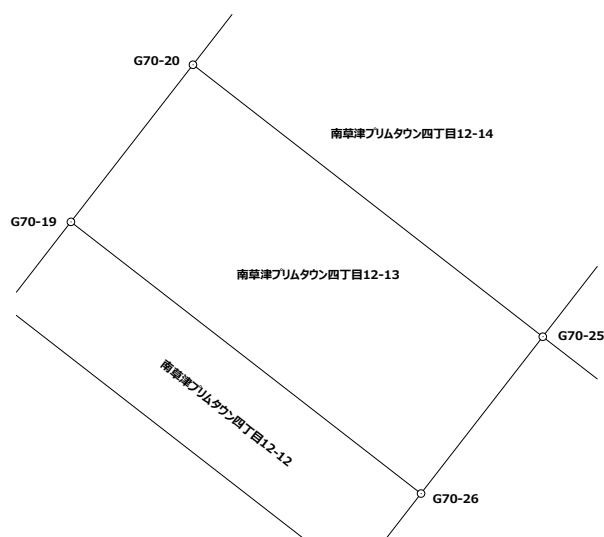
現場名: 南草津プリムタウン土地区画整理事業

地番No	地 番 名
1138	南草津プリムタウン四丁目12-13

点番	点 名	X 座 標	Y 座 標	半径	半径回り	距 離	方 向 角	測 角
2927	G70-19	-111071.989	-5341.572			6.959	37-49-36	270-00-43
2928	G70-20	-111066.492	-5337.304			15.500	127-51-51	270-02-15
2931	G70-25	-111076.006	-5325.067			6.946	217-49-07	269-57-16
2932	G70-26	-111081.493	-5329.326			15.501	307-48-53	269-59-46
2927	G70-19	-111071.989	-5341.572					

直角座標法面積

107.7719395



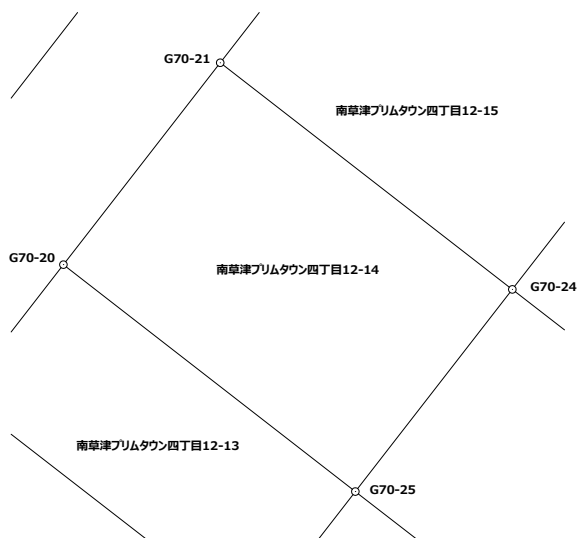
面積計算書

現場名：南草津プリムタウン土地区画整理事業

地番No	地 番 名
1139	南草津プリムタウン四丁目12-14

点番	点 名	X 座 標	Y 座 標	半径	半径回り	距 離	方 向 角	測 角
2928	G70-20	-111066.492	-5337.304			10.717	37-49-56	269-58-05
2929	G70-21	-111058.028	-5330.731			15.500	127-48-51	269-58-55
2930	G70-24	-111067.531	-5318.486			10.730	217-49-48	270-00-57
2931	G70-25	-111076.006	-5325.067			15.500	307-51-51	270-02-03
2928	G70-20	-111066.492	-5337.304					

直 角 座 標 法 面 積
166.2125540



面積計算書

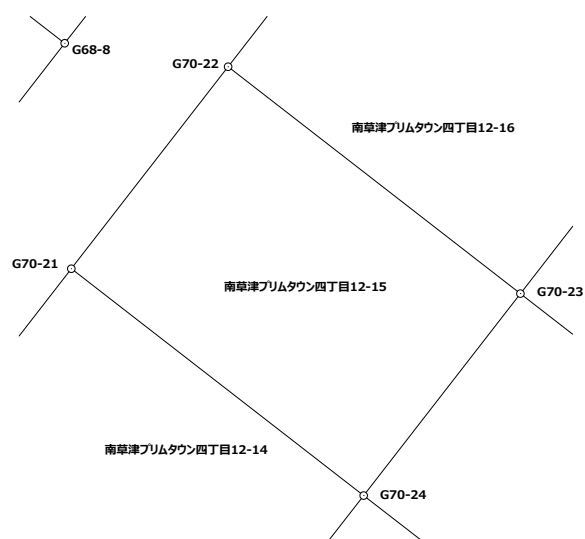
現場名: 南草津プリムタウン土地区画整理事業

地番No	地 番 名
1140	南草津プリムタウン四丁目12-15

点番	点 名	X 座 標	Y 座 標	半 径	半 径 回 り	距 離	方 向 角	測 角
2929	G70-21	-111058.028	-5330.731			10.711	37-48-33	269-59-42
2917	G70-22	-111049.566	-5324.165			15.501	127-49-12	270-00-39
2918	G70-23	-111059.071	-5311.920			10.709	217-48-57	269-59-45
2930	G70-24	-111067.531	-5318.486			15.500	307-48-51	269-59-54
2929	G70-21	-111058.028	-5330.731					

直角座標法面積

166.0082090



面積計算書

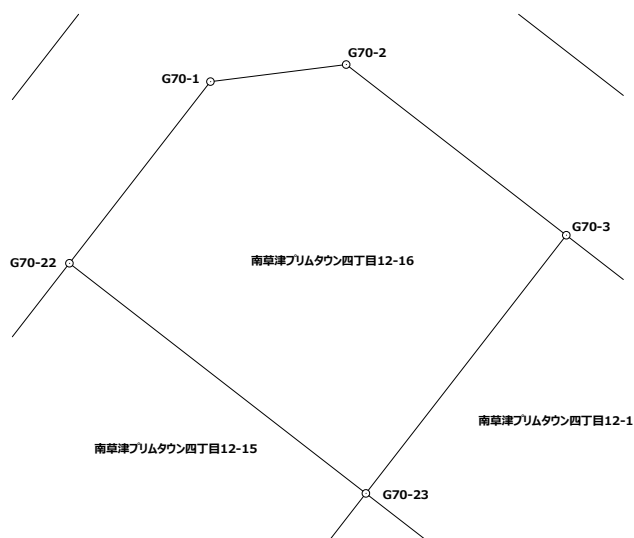
現場名: 南草津プリムタウン土地区画整理事業

地番No	地 番 名
1141	南草津プリムタウン四丁目12-16

点番	点 名	X 座 標	Y 座 標	半 径	半 径 回 り	距 離	方 向 角	測 角
2917	G70-22	-111049.566	-5324.165			9.499	37-48-57	269-59-45
964	G70-1	-111042.062	-5318.341			5.651	82-50-37	225-01-40
637	G70-2	-111041.358	-5312.734			11.504	127-47-36	224-56-59
2270	G70-3	-111048.408	-5303.643			13.498	217-49-12	270-01-36
2918	G70-23	-111059.071	-5311.920			15.501	307-49-12	270-00-00
2917	G70-22	-111049.566	-5324.165					

直角座標法面積

201.2118150



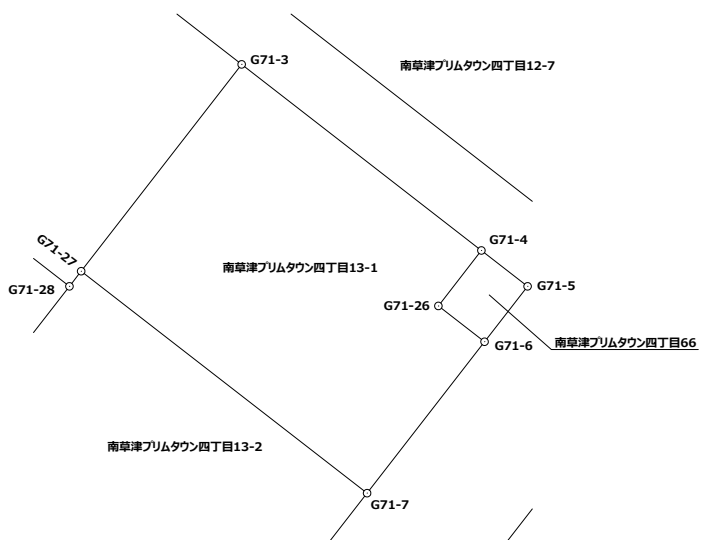
面積計算書

現場名: 南草津プリムタウン土地区画整理事業

地番No	地 番 名
1142	南草津プリムタウン四丁目13-1

点番	点 名	X 座 標	Y 座 標	半径	半径回り	距 離	方 向 角	測 角
2948	G71-3	-111112.632	-5353.491			12.988	127-49-32	270-01-59
2986	G71-4	-111120.597	-5343.232			3.005	217-46-53	269-57-21
2976	G71-26	-111122.972	-5345.073			2.500	127-46-06	89-59-13
2987	G71-6	-111124.503	-5343.097			8.201	217-47-37	270-01-31
2988	G71-7	-111130.984	-5348.123			15.488	307-49-28	270-01-51
2959	G71-27	-111121.486	-5360.357			11.204	37-47-33	269-58-05
2948	G71-3	-111112.632	-5353.491					

直 角 座 標 法 面 積
166.0225360



面積計算書

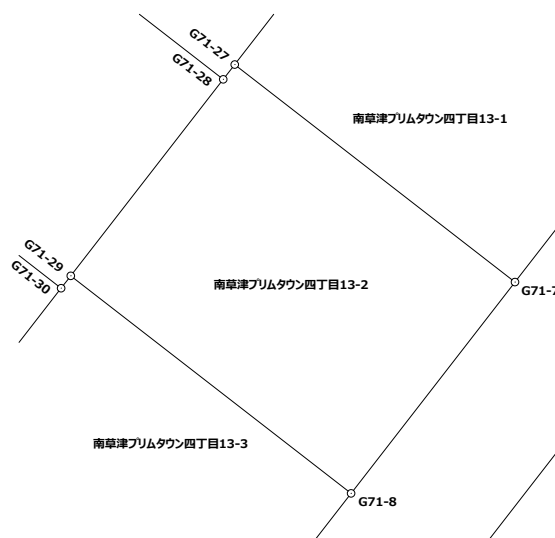
現場名: 南草津プリムタウン土地区画整理事業

地番No	地 番 名
1143	南草津プリムタウン四丁目13-2

点番	点 名	X 座 標	Y 座 標	半 径	半 径 回 り	距 離	方 向 角	測 角
2988	G71-7	-111130.984	-5348.123			11.675	217-47-40	269-58-12
2977	G71-8	-111140.210	-5355.278			15.492	307-49-06	270-01-26
2961	G71-29	-111130.711	-5367.516			10.858	37-48-22	269-59-16
2960	G71-28	-111122.132	-5360.860			0.819	37-54-20	180-05-58
2959	G71-27	-111121.486	-5360.357			15.488	127-49-28	269-55-08
2988	G71-7	-111130.984	-5348.123					

直角座標法面積

180.8717130



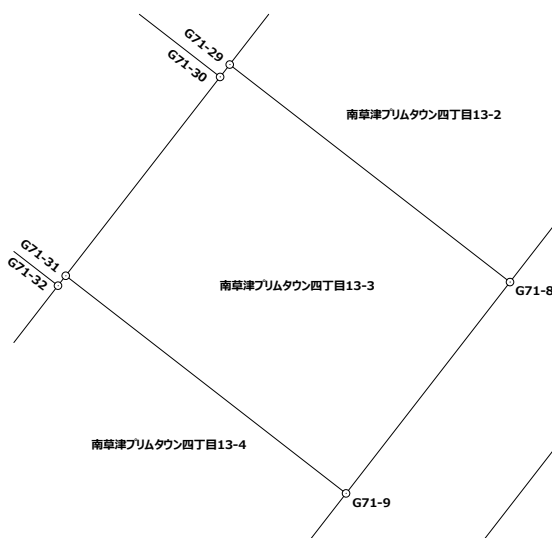
面積計算書

現場名: 南草津プリムタウン土地区画整理事業

地番No	地 番 名
1144	南草津プリムタウン四丁目13-3

点番	点 名	X 座 標	Y 座 標	半径	半径回り	距 離	方 向 角	測 角
2977	G71-8	-111140.210	-5355.278			11.679	217-48-39	269-59-33
2978	G71-9	-111149.437	-5362.438			15.495	307-49-39	270-01-00
2963	G71-31	-111139.934	-5374.677			10.991	37-49-22	269-59-43
2962	G71-30	-111131.252	-5367.937			0.686	37-53-23	180-04-01
2961	G71-29	-111130.711	-5367.516			15.492	127-49-06	269-55-43
2977	G71-8	-111140.210	-5355.278					

直 角 座 標 法 面 積
180.9364640



面積計算書

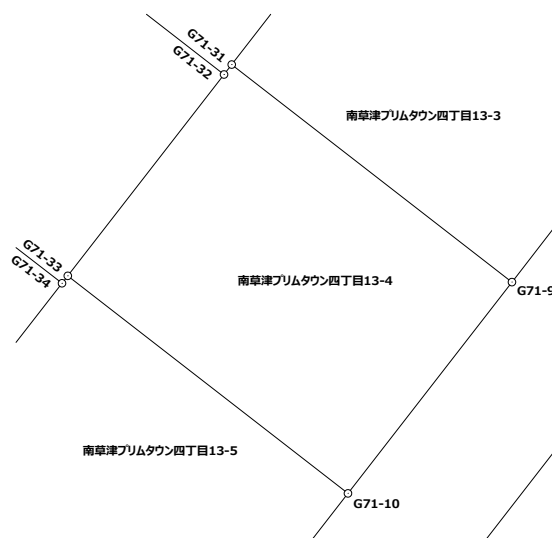
現場名: 南草津プリムタウン土地区画整理事業

地番No	地 番 名
1145	南草津プリムタウン四丁目13-4

点番	点 名	X 座 標	Y 座 標	半 径	半 径 回 り	距 離	方 向 角	測 角
2978	G71-9	-111149.437	-5362.438			11.681	217-48-31	269-58-52
2979	G71-10	-111158.666	-5369.599			15.494	307-49-48	270-01-17
2965	G71-33	-111149.163	-5381.837			11.131	37-48-13	269-58-25
2964	G71-32	-111140.368	-5375.014			0.549	37-49-45	180-01-32
2963	G71-31	-111139.934	-5374.677			15.495	127-49-39	269-59-54
2978	G71-9	-111149.437	-5362.438					

直角座標法面積

180.9967145



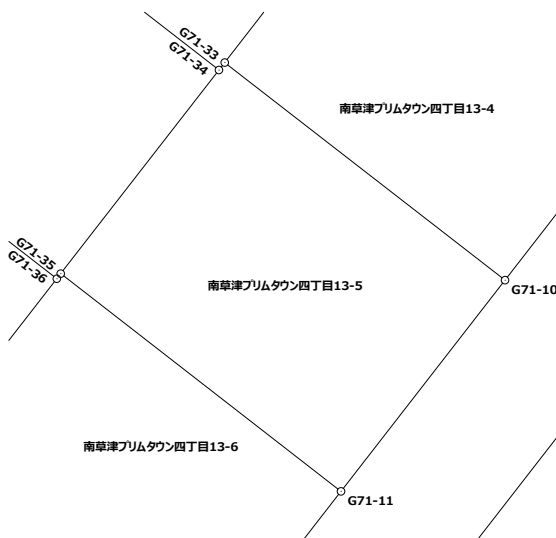
面積計算書

現場名: 南草津プリムタウン土地区画整理事業

地番No	地 番 名
1146	南草津プリムタウン四丁目13-5

点番	点 名	X 座 標	Y 座 標	半径	半径回り	距 離	方 向 角	測 角
2979	G71-10	-111158.666	-5369.599			11.677	217-49-36	269-59-48
2980	G71-11	-111167.889	-5376.760			15.498	307-50-32	270-00-56
2967	G71-35	-111158.381	-5388.999			11.261	37-50-49	270-00-17
2966	G71-34	-111149.489	-5382.090			0.413	37-48-51	179-58-02
2965	G71-33	-111149.163	-5381.837			15.494	127-49-48	270-00-57
2979	G71-10	-111158.666	-5369.599					

直 角 座 標 法 面 積
180.9173985



面積計算書

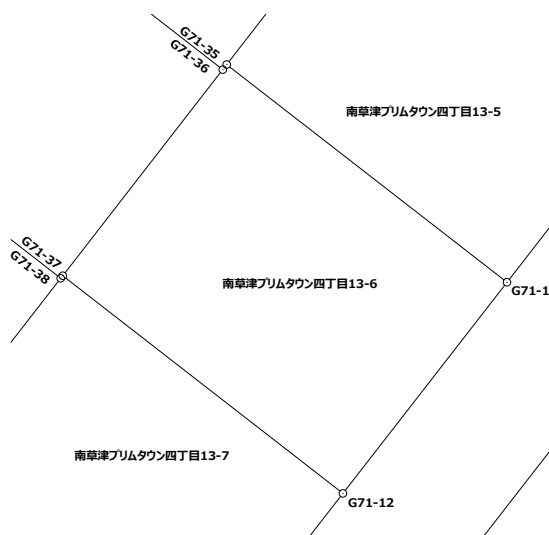
現場名: 南草津プリムタウン土地区画整理事業

地番No	地 番 名
1147	南草津プリムタウン四丁目13-6

点番	点 名	X 座 標	Y 座 標	半 径	半 径 回 り	距 離	方 向 角	測 角
2980	G71-11	-111167.889	-5376.760			11.677	217-51-05	270-00-33
2974	G71-12	-111177.109	-5383.925			15.491	307-50-58	269-59-53
2972	G71-37	-111167.604	-5396.157			11.396	37-49-16	269-58-18
2968	G71-36	-111158.602	-5389.169			0.279	37-34-07	179-44-51
2967	G71-35	-111158.381	-5388.999			15.498	127-50-32	270-16-25
2980	G71-11	-111167.889	-5376.760					

直角座標法面積

180.9034590



面積計算書

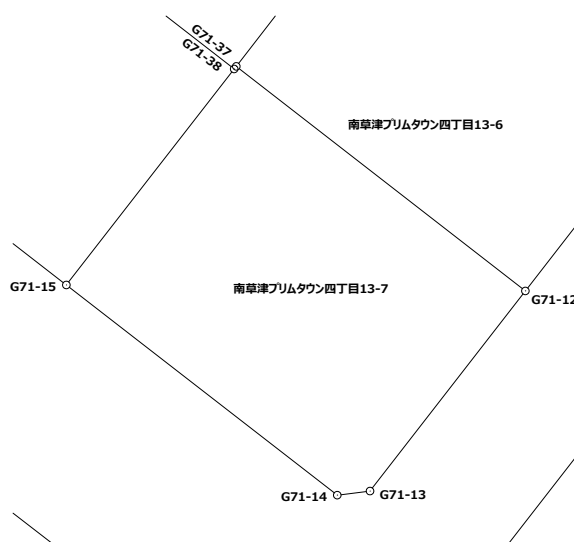
現場名: 南草津プリムタウン土地区画整理事業

地番No	地 番 名
1148	南草津プリムタウン四丁目13-7

点番	点 名	X 座 標	Y 座 標	半 径	半 径 回 り	距 離	方 向 角	測 角
2974	G71-12	-111177.109	-5383.925			10.722	217-49-01	269-58-03
973	G71-13	-111185.579	-5390.499			1.398	262-50-58	225-01-57
974	G71-14	-111185.753	-5391.886			14.511	307-49-00	224-58-02
2970	G71-15	-111176.856	-5403.349			11.575	37-50-28	270-01-28
2973	G71-38	-111167.715	-5396.248			0.144	39-20-44	181-30-16
2972	G71-37	-111167.604	-5396.157			15.491	127-50-58	268-30-14
2974	G71-12	-111177.109	-5383.925					

直角座標法面積

181.0466235



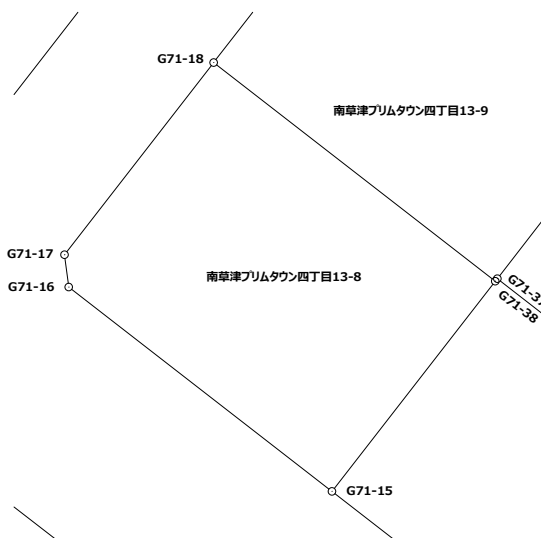
面積計算書

現場名: 南草津プリムタウン土地区画整理事業

地番No	地 番 名
1149	南草津プリムタウン四丁目13-8

点番	点 名	X 座 標	Y 座 標	半径	半径回り	距 離	方 向 角	測 角
2970	G71-15	-111176.856	-5403.349			14.493	307-49-19	269-58-51
971	G71-16	-111167.969	-5414.797			1.418	352-35-03	224-45-44
972	G71-17	-111166.563	-5414.980			10.579	37-48-44	225-13-41
2971	G71-18	-111158.205	-5408.494			15.505	127-49-56	270-01-12
2973	G71-38	-111167.715	-5396.248			11.575	217-50-28	270-00-32
2970	G71-15	-111176.856	-5403.349					

直 角 座 標 法 面 積
178.9565295



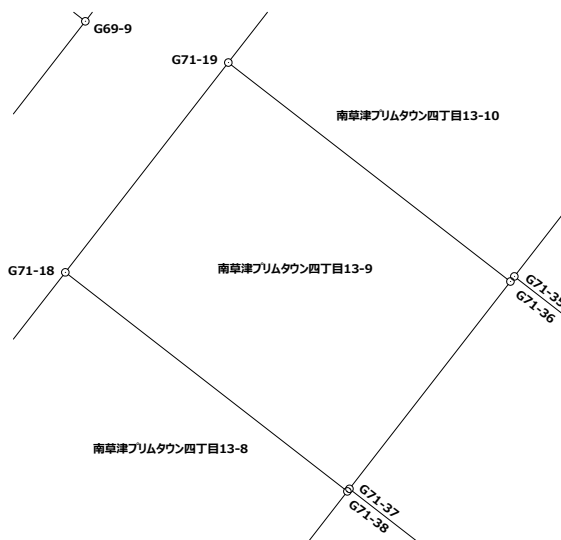
面積計算書

現場名: 南草津プリムタウン土地区画整理事業

地番No	地 番 名
1150	南草津プリムタウン四丁目13-9

点番	点 名	X 座 標	Y 座 標	半径	半径回り	距 離	方 向 角	測 角
2971	G71-18	-111158.205	-5408.494			11.536	37-50-43	270-00-47
2954	G71-19	-111149.095	-5401.416			15.504	127-49-16	269-58-33
2968	G71-36	-111158.602	-5389.169			11.396	217-49-16	270-00-00
2972	G71-37	-111167.604	-5396.157			0.144	219-20-44	181-31-28
2973	G71-38	-111167.715	-5396.248			15.505	307-49-56	268-29-12
2971	G71-18	-111158.205	-5408.494					

直 角 座 標 法 面 積
178.9116590



面積計算書

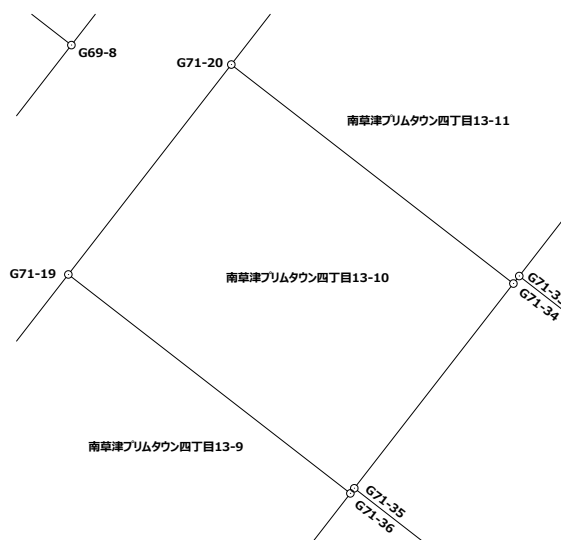
現場名: 南草津プリムタウン土地区画整理事業

地番No	地 番 名
1151	南草津プリムタウン四丁目13-10

点番	点 名	X 座 標	Y 座 標	半 径	半 径 回 り	距 離	方 向 角	測 角
2954	G71-19	-111149.095	-5401.416			11.541	37-49-38	270-00-22
2955	G71-20	-111139.979	-5394.338			15.507	127-49-40	270-00-02
2966	G71-34	-111149.489	-5382.090			11.261	217-50-49	270-01-09
2967	G71-35	-111158.381	-5388.999			0.279	217-34-07	179-43-18
2968	G71-36	-111158.602	-5389.169			15.504	307-49-16	270-15-09
2954	G71-19	-111149.095	-5401.416					

直角座標法面積

178.9281315



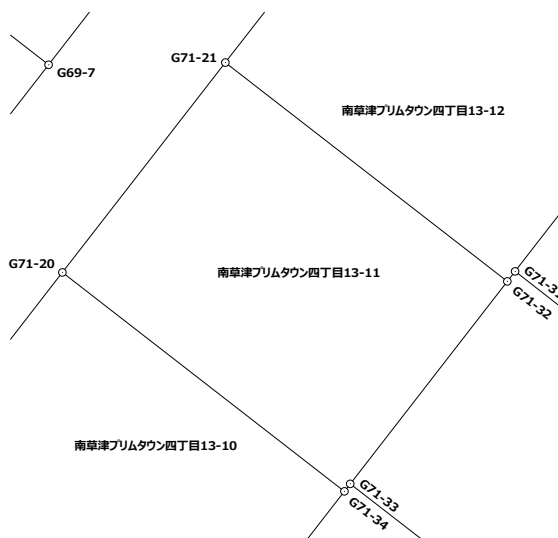
面積計算書

現場名: 南草津プリムタウン土地区画整理事業

地番No	地 番 名
1152	南草津プリムタウン四丁目13-11

点番	点 名	X 座 標	Y 座 標	半径	半径回り	距 離	方 向 角	測 角
2955	G71-20	-111139.979	-5394.338			11.541	37-49-12	269-59-32
2956	G71-21	-111130.862	-5387.261			15.503	127-49-06	269-59-54
2964	G71-32	-111140.368	-5375.014			11.131	217-48-13	269-59-07
2965	G71-33	-111149.163	-5381.837			0.413	217-48-51	180-00-38
2966	G71-34	-111149.489	-5382.090			15.507	307-49-40	270-00-49
2955	G71-20	-111139.979	-5394.338					

直 角 座 標 法 面 積
178.9687330



面積計算書

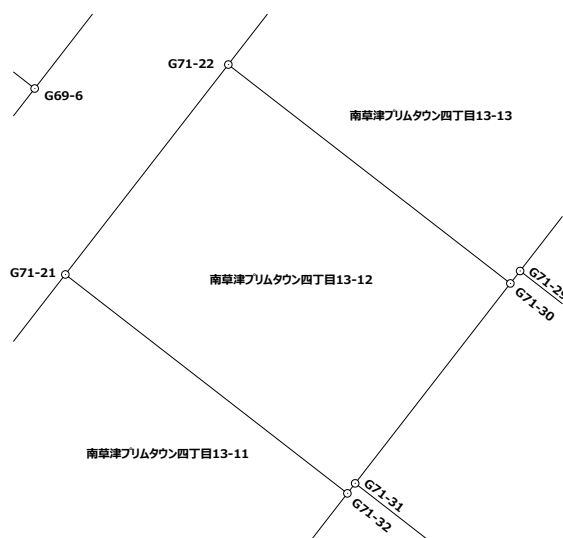
現場名: 南草津プリムタウン土地区画整理事業

地番No	地 番 名
1153	南草津プリムタウン四丁目13-12

点番	点 名	X 座 標	Y 座 標	半 径	半 径 回 り	距 離	方 向 角	測 角
2956	G71-21	-111130.862	-5387.261			11.541	37-49-12	270-00-06
2957	G71-22	-111121.745	-5380.184			15.504	127-49-16	270-00-04
2962	G71-30	-111131.252	-5367.937			10.991	217-49-22	270-00-06
2963	G71-31	-111139.934	-5374.677			0.549	217-49-45	180-00-23
2964	G71-32	-111140.368	-5375.014			15.503	307-49-06	269-59-21
2956	G71-21	-111130.862	-5387.261					

直角座標法面積

178.9276130



面積計算書

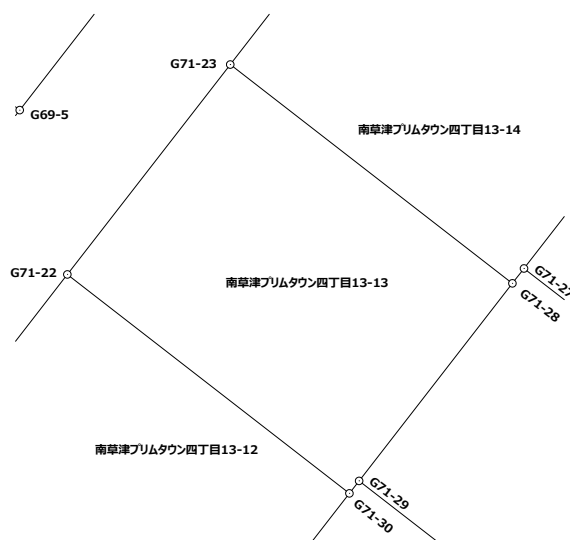
現場名: 南草津プリムタウン土地区画整理事業

地番No	地 番 名
1154	南草津プリムタウン四丁目13-13

点番	点 名	X 座 標	Y 座 標	半径	半径回り	距 離	方 向 角	測 角
2957	G71-22	-111121.745	-5380.184			11.537	37-48-49	269-59-33
2945	G71-23	-111112.631	-5373.111			15.503	127-47-41	269-58-52
2960	G71-28	-111122.132	-5360.860			10.858	217-48-22	270-00-41
2961	G71-29	-111130.711	-5367.516			0.686	217-53-23	180-05-01
2962	G71-30	-111131.252	-5367.937			15.504	307-49-16	269-55-53
2957	G71-22	-111121.745	-5380.184					

直角座標法面積

178.9203645



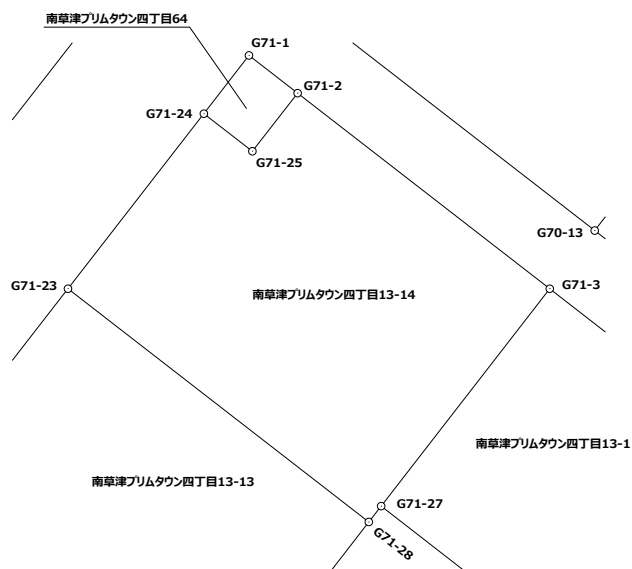
面積計算書

現場名：南草津プリムタウン土地区画整理事業

地番No	地 番 名
1155	南草津プリムタウン四丁目13-14

点番	点 名	X 座 標	Y 座 標	半 径	半 径 回 り	距 離	方 向 角	測 角
2945	G71-23	-111112.631	-5373.111			9.026	37-48-47	270-01-06
2946	G71-24	-111105.500	-5367.577			2.500	127-46-06	269-57-19
2958	G71-25	-111107.031	-5365.601			2.998	37-53-12	90-07-06
2947	G71-2	-111104.665	-5363.760			12.997	127-48-19	269-55-07
2948	G71-3	-111112.632	-5353.491			11.204	217-47-33	269-59-14
2959	G71-27	-111121.486	-5360.357			0.819	217-54-20	180-06-47
2960	G71-28	-111122.132	-5360.860			15.503	307-47-41	269-53-21
2945	G71-23	-111112.631	-5373.111					

直 角 座 標 法 面 積
178.9110580



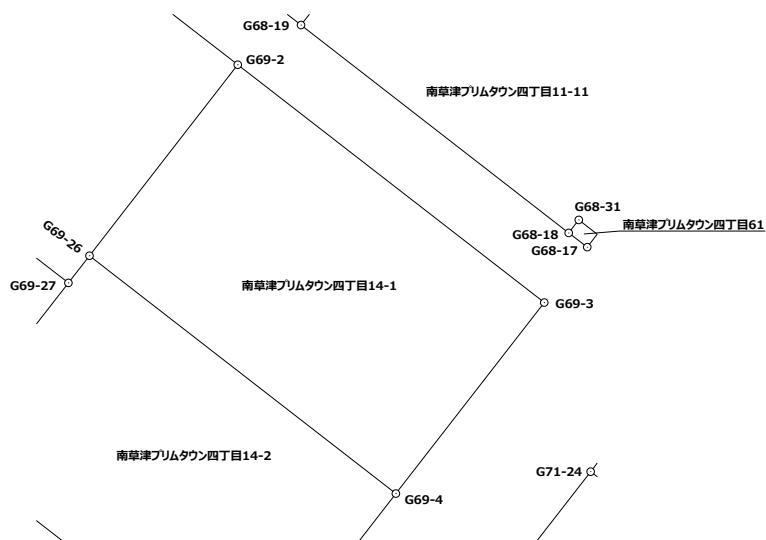
面積計算書

現場名: 南草津プリムタウン土地区画整理事業

地番No	地 番 名
1156	南草津プリムタウン四丁目14-1

点番	点 名	X 座 標	Y 座 標	半径	半径回り	距 離	方 向 角	測 角
2874	G69-2	-111088.091	-5382.673			16.596	127-48-50	269-59-48
965	G69-3	-111098.266	-5369.562			10.346	217-50-21	270-01-31
2939	G69-4	-111106.437	-5375.909			16.592	307-49-28	269-59-07
2876	G69-26	-111096.262	-5389.015			10.343	37-49-02	269-59-34
2874	G69-2	-111088.091	-5382.673					

直角座標法面積
171.6648410



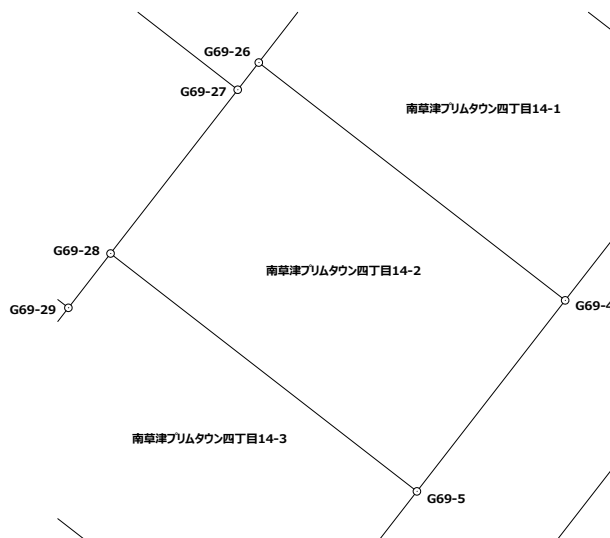
面積計算書

現場名: 南草津プリムタウン土地区画整理事業

地番No	地 番 名
1157	南草津プリムタウン四丁目14-2

点番	点 名	X 座 標	Y 座 標	半径	半径回り	距 離	方 向 角	測 角
2939	G69-4	-111106.437	-5375.909			10.344	217-48-50	269-59-22
2949	G69-5	-111114.609	-5382.251			16.593	307-49-55	270-01-05
2864	G69-28	-111104.432	-5395.356			8.870	37-49-10	269-59-15
2877	G69-27	-111097.425	-5389.917			1.472	37-47-47	179-58-37
2876	G69-26	-111096.262	-5389.015			16.592	127-49-28	270-01-41
2939	G69-4	-111106.437	-5375.909					

直 角 座 標 法 面 積
171.6135230



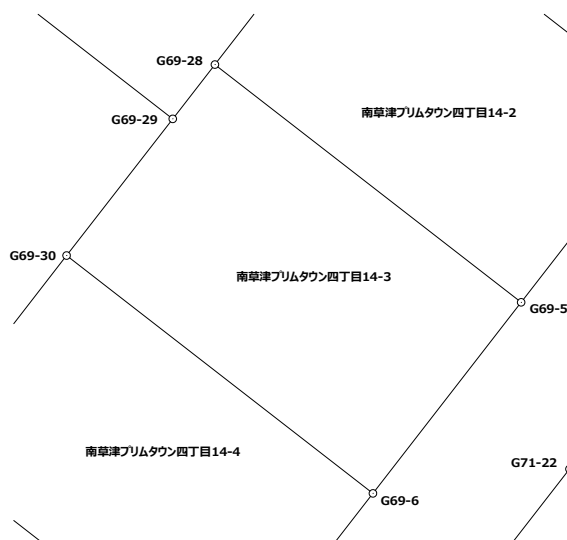
面積計算書

現場名: 南草津プリムタウン土地区画整理事業

地番No	地 番 名
1158	南草津プリムタウン四丁目14-3

点番	点 名	X 座 標	Y 座 標	半径	半径回り	距 離	方 向 角	測 角
2949	G69-5	-111114.609	-5382.251			10.348	217-47-48	269-57-53
2950	G69-6	-111122.786	-5388.593			16.599	307-49-39	270-01-51
2862	G69-30	-111112.606	-5401.704			7.407	37-49-56	270-00-17
2863	G69-29	-111106.756	-5397.161			2.943	37-50-09	180-00-13
2864	G69-28	-111104.432	-5395.356			16.593	127-49-55	269-59-46
2949	G69-5	-111114.609	-5382.251					

直 角 座 標 法 面 積
171.7476955



面積計算書

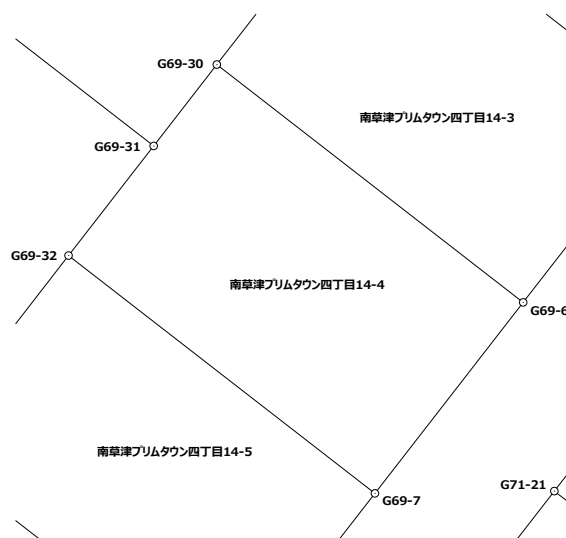
現場名: 南草津プリムタウン土地区画整理事業

地番No	地 番 名
1159	南草津プリムタウン四丁目14-4

点番	点 名	X 座 標	Y 座 標	半径	半径回り	距 離	方 向 角	測 角
2950	G69-6	-111122.786	-5388.593			10.346	217-49-09	269-59-30
2951	G69-7	-111130.959	-5394.937			16.599	307-49-21	270-00-12
2860	G69-32	-111120.780	-5408.049			5.939	37-50-46	270-01-25
2861	G69-31	-111116.090	-5404.405			4.408	37-47-06	179-56-20
2862	G69-30	-111112.606	-5401.704			16.599	127-49-39	270-02-33
2950	G69-6	-111122.786	-5388.593					

直角座標法面積

171.7366800



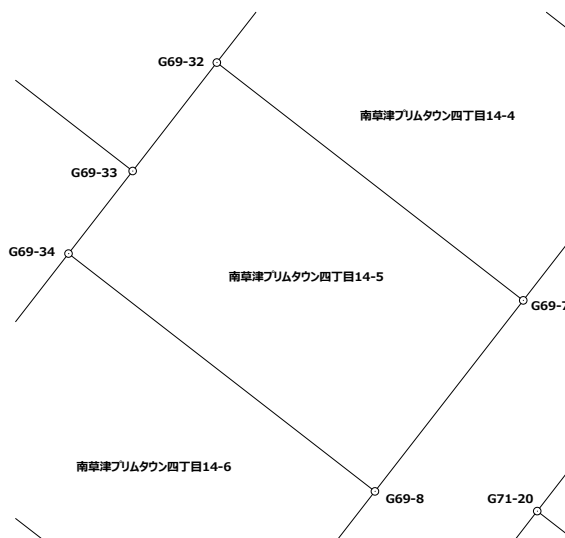
面積計算書

現場名: 南草津プリムタウン土地区画整理事業

地番No	地 番 名
1160	南草津プリムタウン四丁目14-5

点番	点 名	X 座 標	Y 座 標	半径	半径回り	距 離	方 向 角	測 角
2951	G69-7	-111130.959	-5394.937			10.348	217-49-12	269-59-51
2952	G69-8	-111139.133	-5401.282			16.600	307-48-47	269-59-35
2858	G69-34	-111128.956	-5414.396			4.475	37-50-17	270-01-30
2859	G69-33	-111125.422	-5411.651			5.876	37-48-36	179-58-19
2860	G69-32	-111120.780	-5408.049			16.599	127-49-21	270-00-45
2951	G69-7	-111130.959	-5394.937					

直 角 座 標 法 面 積
171.7819520



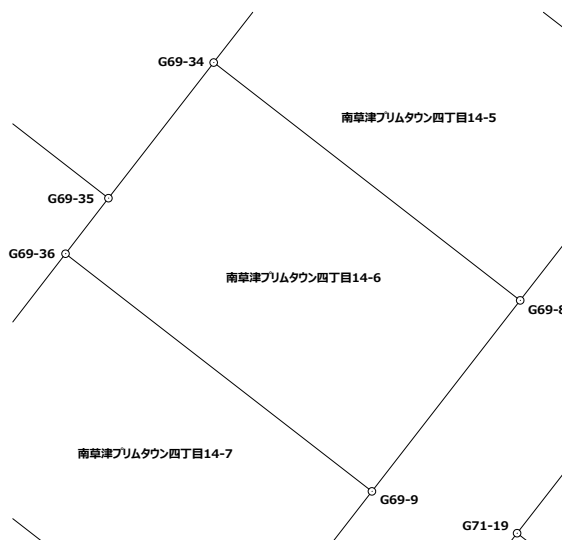
面積計算書

現場名: 南草津プリムタウン土地区画整理事業

地番No	地 番 名
1161	南草津プリムタウン四丁目14-6

点番	点 名	X 座 標	Y 座 標	半径	半径回り	距 離	方 向 角	測 角
2952	G69-8	-111139.133	-5401.282			10.344	217-49-18	270-00-31
2953	G69-9	-111147.304	-5407.625			16.590	307-47-56	269-58-38
2856	G69-36	-111137.136	-5420.734			3.004	37-40-57	269-53-01
2857	G69-35	-111134.759	-5418.898			7.345	37-48-16	180-07-19
2858	G69-34	-111128.956	-5414.396			16.600	127-48-47	270-00-31
2952	G69-8	-111139.133	-5401.282					

直 角 座 標 法 面 積
171.7152775



面積計算書

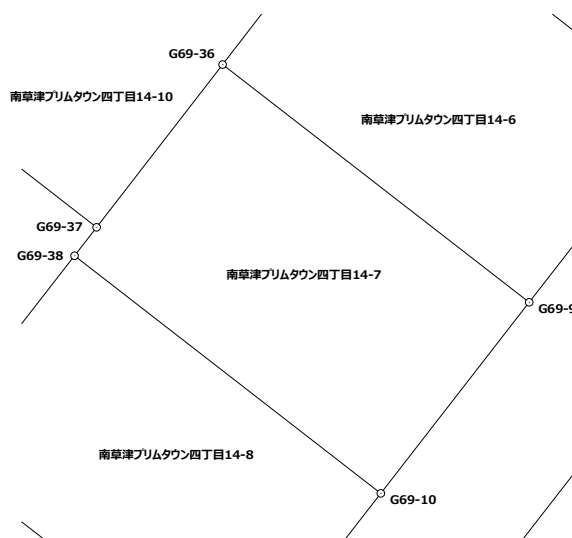
現場名：南草津プリムタウン土地区画整理事業

地番No	地 番 名
1162	南草津プリムタウン四丁目14-7

点番	点 名	X 座 標	Y 座 標	半 径	半 径 回 り	距 離	方 向 角	測 角
2953	G69-9	-111147.304	-5407.625			10.343	217-49-58	270-02-02
2969	G69-10	-111155.473	-5413.969			16.575	307-48-17	269-58-19
2838	G69-38	-111145.313	-5427.065			1.540	37-51-08	270-02-51
2837	G69-37	-111144.097	-5426.120			8.801	37-43-50	179-52-42
2856	G69-36	-111137.136	-5420.734			16.590	127-47-56	270-04-06
2953	G69-9	-111147.304	-5407.625					

直角座標法面積

171.4866980



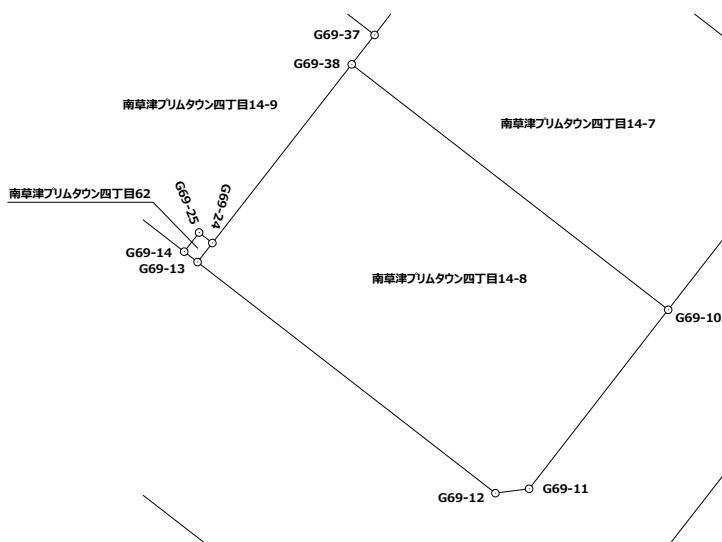
面積計算書

現場名: 南草津プリムタウン土地区画整理事業

地番No	地 番 名
1163	南草津プリムタウン四丁目14-8

点番	点 名	X 座 標	Y 座 標	半 径	半 径 回 り	距 離	方 向 角	測 角
2969	G69-10	-111155.473	-5413.969			9.382	217-49-48	270-01-31
969	G69-11	-111162.883	-5419.723			1.406	262-38-33	224-48-45
970	G69-12	-111163.063	-5421.117			15.605	307-48-57	225-10-24
2839	G69-13	-111153.495	-5433.445			0.998	37-50-05	270-01-08
2841	G69-24	-111152.707	-5432.833			9.378	37-57-27	180-07-22
2838	G69-38	-111145.313	-5427.065			16.575	127-48-17	269-50-50
2969	G69-10	-111155.473	-5413.969					

直 角 座 標 法 面 積
171.6238660



面積計算書

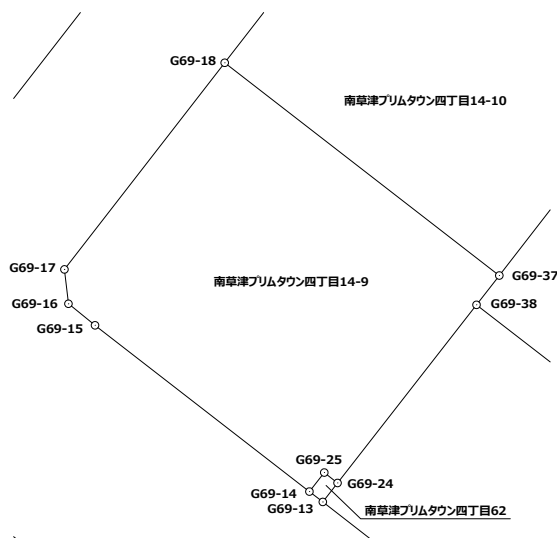
現場名: 南草津プリムタウン土地区画整理事業

地番No	地 番 名
1164	南草津プリムタウン四丁目14-9

点番	点 名	X 座 標	Y 座 標	半 径	半 径 回 り	距 離	方 向 角	測 角
2840	G69-14	-111153.065	-5434.000			11.260	307-47-57	269-48-32
954	G69-15	-111146.164	-5442.897			1.421	309-01-53	181-13-56
955	G69-16	-111145.269	-5444.001			1.435	353-21-20	224-19-27
956	G69-17	-111143.844	-5444.167			10.854	37-47-45	224-26-25
2836	G69-18	-111135.267	-5437.515			14.416	127-46-20	269-58-35
2837	G69-37	-111144.097	-5426.120			1.540	217-51-08	270-04-48
2838	G69-38	-111145.313	-5427.065			9.378	217-57-27	180-06-19
2841	G69-24	-111152.707	-5432.833			0.699	308-08-53	270-11-26
2842	G69-25	-111152.275	-5433.383			1.002	217-59-25	89-50-32
2840	G69-14	-111153.065	-5434.000					

直角座標法面積

170.2913705



面積計算書

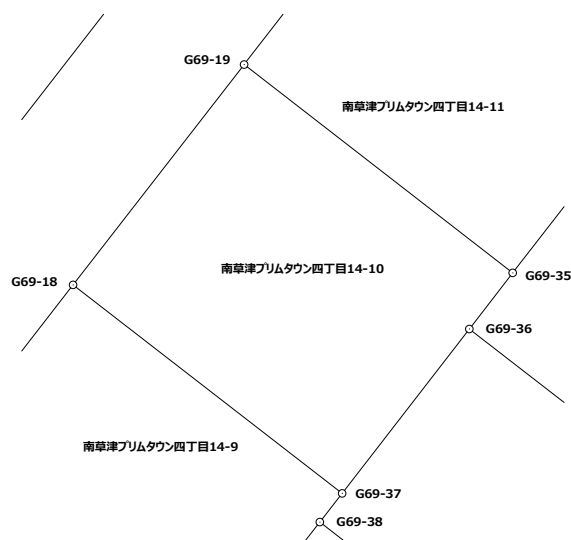
現場名: 南草津プリムタウン土地区画整理事業

地番No	地 番 名
1165	南草津プリムタウン四丁目14-10

点番	点 名	X 座 標	Y 座 標	半 径	半 径 回 り	距 離	方 向 角	測 角
2836	G69-18	-111135.267	-5437.515			11.812	37-49-11	270-02-51
2855	G69-19	-111125.936	-5430.272			14.395	127-48-05	269-58-54
2857	G69-35	-111134.759	-5418.898			3.004	217-40-57	269-52-52
2856	G69-36	-111137.136	-5420.734			8.801	217-43-50	180-02-53
2837	G69-37	-111144.097	-5426.120			14.416	307-46-20	270-02-30
2836	G69-18	-111135.267	-5437.515					

直角座標法面積

170.1173395



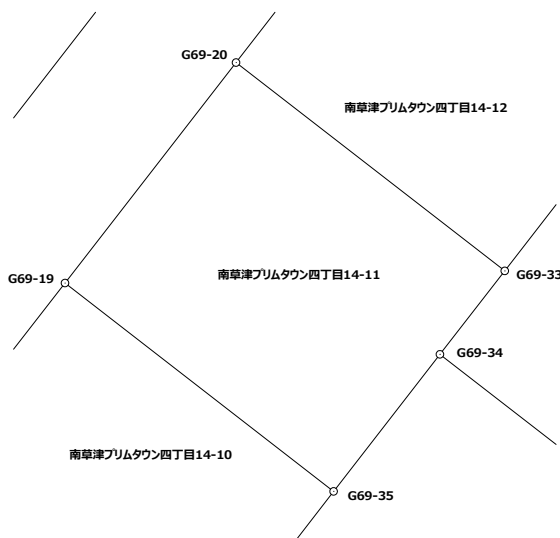
面積計算書

現場名: 南草津プリムタウン土地区画整理事業

地番No	地 番 名
1166	南草津プリムタウン四丁目14-11

点番	点 名	X 座 標	Y 座 標	半径	半径回り	距 離	方向角	測 角
2855	G69-19	-111125.936	-5430.272			11.817	37-48-07	270-00-02
2854	G69-20	-111116.599	-5423.029			14.398	127-47-30	269-59-23
2859	G69-33	-111125.422	-5411.651			4.475	217-50-17	270-02-47
2858	G69-34	-111128.956	-5414.396			7.345	217-48-16	179-57-59
2857	G69-35	-111134.759	-5418.898			14.395	307-48-05	269-59-49
2855	G69-19	-111125.936	-5430.272					

直 角 座 標 法 面 積
170.1307635



面積計算書

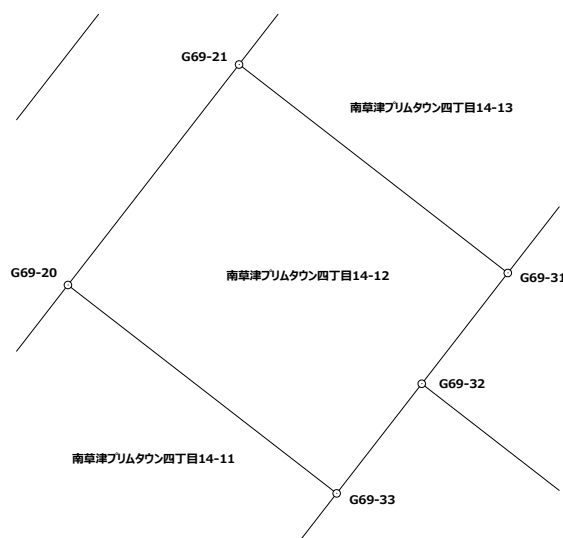
現場名: 南草津プリムタウン土地区画整理事業

地番No	地 番 名
1167	南草津プリムタウン四丁目14-12

点番	点 名	X 座 標	Y 座 標	半 径	半 径 回 り	距 離	方 向 角	測 角
2854	G69-20	-111116.599	-5423.029			11.816	37-49-20	270-01-50
2853	G69-21	-111107.265	-5415.783			14.399	127-47-52	269-58-32
2861	G69-31	-111116.090	-5404.405			5.939	217-50-46	270-02-54
2860	G69-32	-111120.780	-5408.049			5.876	217-48-36	179-57-50
2859	G69-33	-111125.422	-5411.651			14.398	307-47-30	269-58-54
2854	G69-20	-111116.599	-5423.029					

直角座標法面積

170.1185440



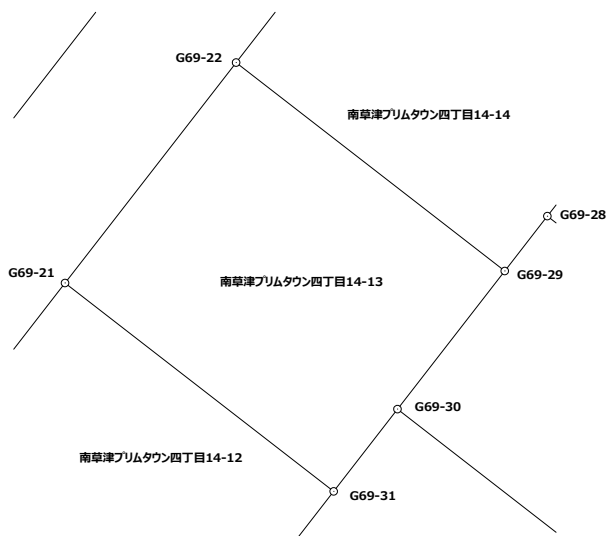
面積計算書

現場名：南草津プリムタウン土地区画整理事業

地番No	地 番 名
1168	南草津プリムタウン四丁目14-13

点番	点 名	X 座 標	Y 座 標	半径	半径回り	距 離	方 向 角	測 角
2853	G69-21	-111107.265	-5415.783			11.820	37-48-37	270-00-45
2852	G69-22	-111097.927	-5408.537			14.400	127-48-55	270-00-18
2863	G69-29	-111106.756	-5397.161			7.407	217-49-56	270-01-01
2862	G69-30	-111112.606	-5401.704			4.408	217-47-06	179-57-10
2861	G69-31	-111116.090	-5404.405			14.399	307-47-52	270-00-46
2853	G69-21	-111107.265	-5415.783					

直 角 座 標 法 面 積
170.1538060



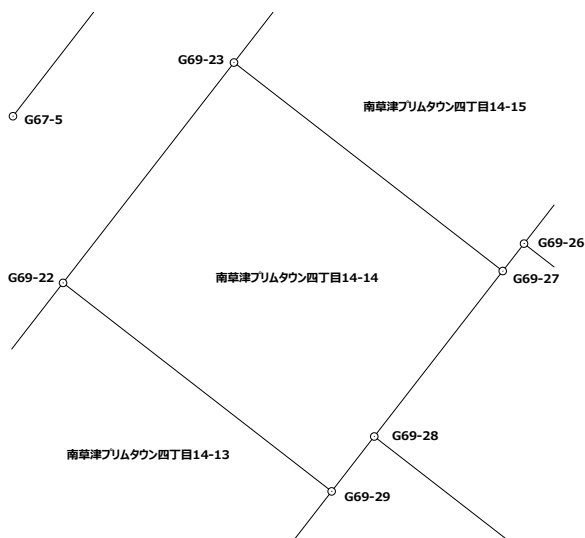
面積計算書

現場名: 南草津プリムタウン土地区画整理事業

地番No	地 番 名
1169	南草津プリムタウン四丁目14-14

点番	点 名	X 座 標	Y 座 標	半径	半径回り	距 離	方 向 角	測 角
2852	G69-22	-111097.927	-5408.537			11.811	37-47-40	269-58-45
2875	G69-23	-111088.594	-5401.299			14.406	127-48-25	270-00-45
2877	G69-27	-111097.425	-5389.917			8.870	217-49-10	270-00-45
2864	G69-28	-111104.432	-5395.356			2.943	217-50-09	180-00-59
2863	G69-29	-111106.756	-5397.161			14.400	307-48-55	269-58-46
2852	G69-22	-111097.927	-5408.537					

直 角 座 標 法 面 積
170.1305575



面積計算書

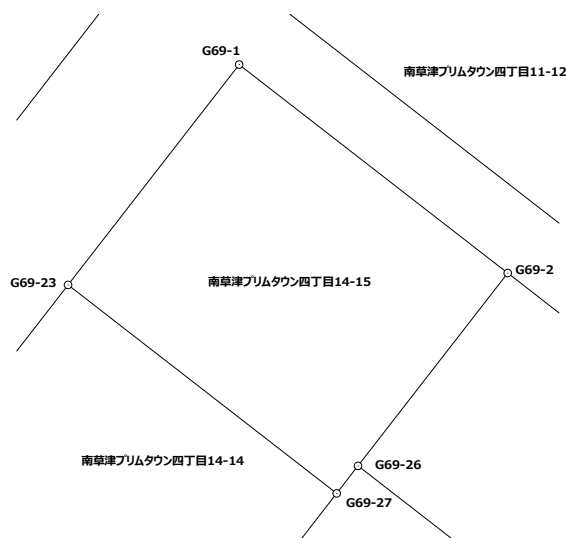
現場名: 南草津プリムタウン土地区画整理事業

地番No	地 番 名
1170	南草津プリムタウン四丁目14-15

点番	点 名	X 座 標	Y 座 標	半 径	半 径 回 り	距 離	方 向 角	測 角
2875	G69-23	-111088.594	-5401.299			11.820	37-49-16	270-00-51
960	G69-1	-111079.257	-5394.051			14.405	127-49-34	270-00-18
2874	G69-2	-111088.091	-5382.673			10.343	217-49-02	269-59-28
2876	G69-26	-111096.262	-5389.015			1.472	217-47-47	179-58-45
2877	G69-27	-111097.425	-5389.917			14.406	307-48-25	270-00-38
2875	G69-23	-111088.594	-5401.299					

直角座標法面積

170.2355330



面積計算書

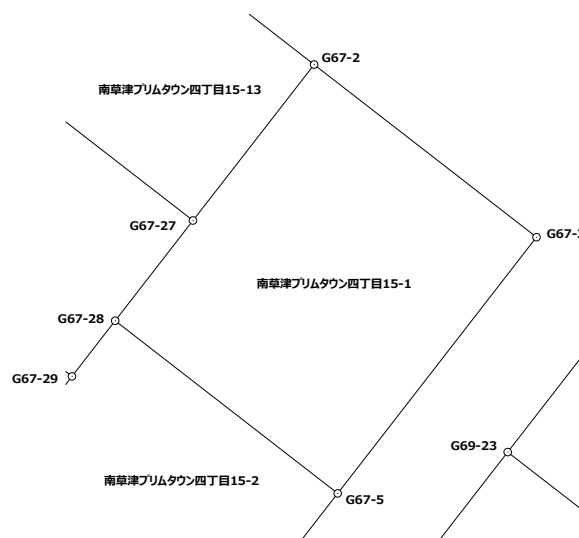
現場名: 南草津プリムタウン土地区画整理事業

地番No	地 番 名
1171	南草津プリムタウン四丁目15-1

点番	点 名	X 座 標	Y 座 標	半径	半径回り	距 離	方 向 角	測 角
2869	G67-2	-111067.261	-5411.955			15.498	127-49-15	269-58-22
957	G67-3	-111076.764	-5399.713			17.853	217-48-44	269-59-29
2843	G67-5	-111090.868	-5410.658			15.499	307-48-59	270-00-15
2851	G67-28	-111081.365	-5422.902			6.983	37-46-09	269-57-10
2870	G67-27	-111075.845	-5418.625			10.871	37-50-53	180-04-44
2869	G67-2	-111067.261	-5411.955					

直角座標法面積

276.7474260



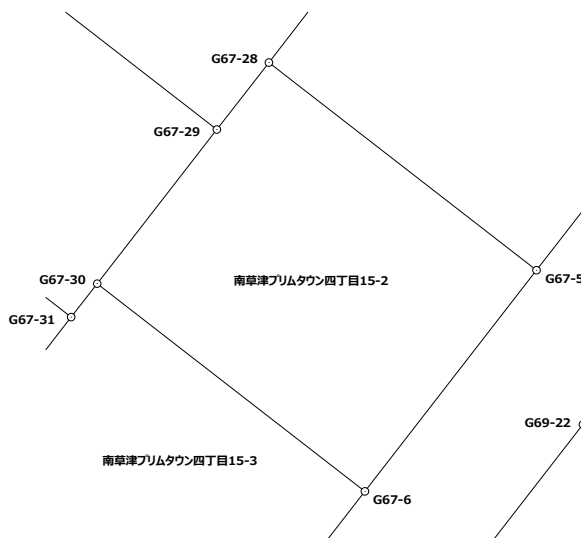
面積計算書

現場名: 南草津プリムタウン土地区画整理事業

地番No	地 番 名
1172	南草津プリムタウン四丁目15-2

点番	点 名	X 座 標	Y 座 標	半径	半径回り	距 離	方 向 角	測 角
2843	G67-5	-111090.868	-5410.658			12.807	217-48-34	269-59-35
2844	G67-6	-111100.986	-5418.509			15.503	307-48-37	270-00-03
2849	G67-30	-111091.482	-5430.757			8.928	37-48-57	270-00-20
2850	G67-29	-111084.429	-5425.283			3.880	37-51-01	180-02-04
2851	G67-28	-111081.365	-5422.902			15.499	127-48-59	269-57-58
2843	G67-5	-111090.868	-5410.658					

直 角 座 標 法 面 積
198.5403190



面積計算書

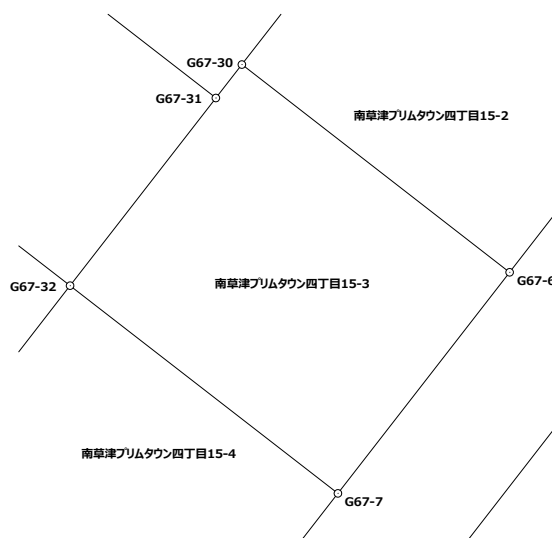
現場名: 南草津プリムタウン土地区画整理事業

地番No	地 番 名
1173	南草津プリムタウン四丁目15-3

点番	点 名	X 座 標	Y 座 標	半径	半径回り	距 離	方 向 角	測 角
2844	G67-6	-111100.986	-5418.509			12.806	217-50-04	270-01-27
2845	G67-7	-111111.100	-5426.364			15.503	307-47-41	269-57-37
2847	G67-32	-111101.599	-5438.615			10.871	37-49-34	270-01-53
2848	G67-31	-111093.012	-5431.948			1.939	37-53-54	180-04-20
2849	G67-30	-111091.482	-5430.757			15.503	127-48-37	269-54-43
2844	G67-6	-111100.986	-5418.509					

直角座標法面積

198.5795120



面積計算書

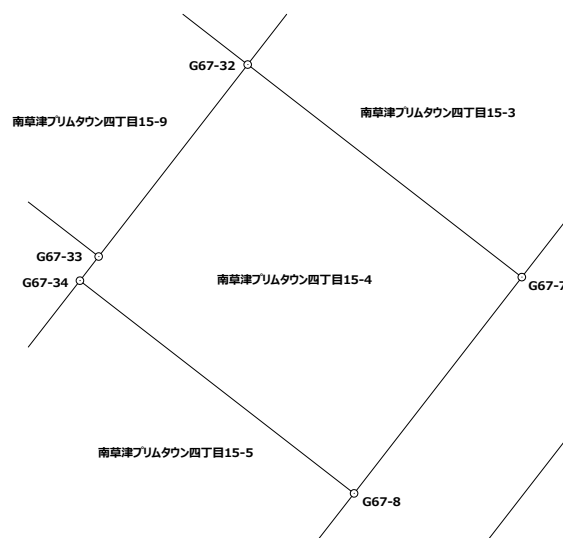
現場名：南草津プリムタウン土地区画整理事業

地番No	地 番 名
1174	南草津プリムタウン四丁目15-4

点番	点 名	X 座 標	Y 座 標	半径	半径回り	距 離	方 向 角	測 角
2845	G67-7	-111111.100	-5426.364			12.233	217-47-50	270-00-09
2846	G67-8	-111120.766	-5433.861			15.508	307-48-46	270-00-56
2834	G67-34	-111111.258	-5446.113			1.365	37-51-37	270-02-51
2835	G67-33	-111110.180	-5445.275			10.862	37-48-58	179-57-21
2847	G67-32	-111101.599	-5438.615			15.503	127-47-41	269-58-43
2845	G67-7	-111111.100	-5426.364					

直角座標法面積

189.6344085



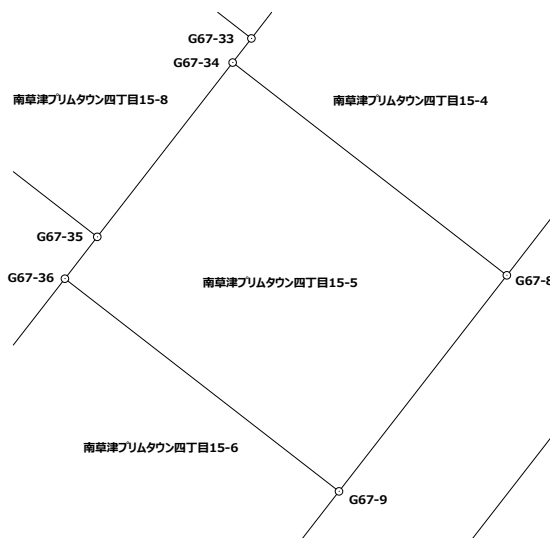
面積計算書

現場名: 南草津プリムタウン土地区画整理事業

地番No	地 番 名
1175	南草津プリムタウン四丁目15-5

点番	点 名	X 座 標	Y 座 標	半径	半径回り	距 離	方 向 角	測 角
2846	G67-8	-111120.766	-5433.861			12.226	217-50-00	270-01-14
2830	G67-9	-111130.422	-5441.360			15.504	307-48-47	269-58-47
2832	G67-36	-111120.917	-5453.608			2.364	37-44-51	269-56-04
2833	G67-35	-111119.048	-5452.161			9.862	37-49-30	180-04-39
2834	G67-34	-111111.258	-5446.113			15.508	127-48-46	269-59-16
2846	G67-8	-111120.766	-5433.861					

直 角 座 標 法 面 積
189.5903965



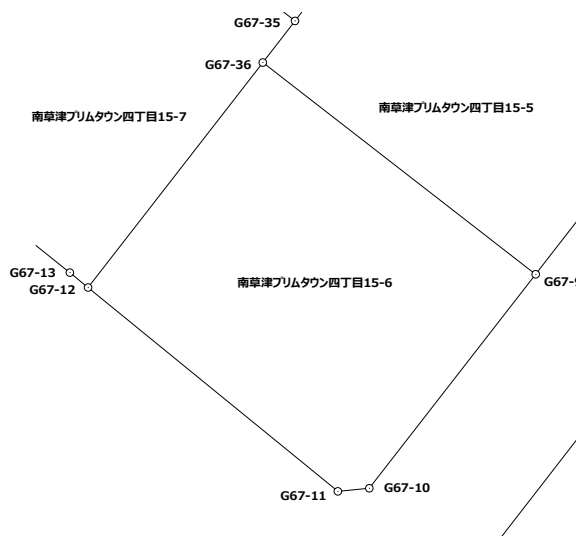
面積計算書

現場名: 南草津プリムタウン土地区画整理事業

地番No	地 番 名
1176	南草津プリムタウン四丁目15-6

点番	点 名	X 座 標	Y 座 標	半径	半径回り	距 離	方 向 角	測 角
2830	G67-9	-111130.422	-5441.360			12.166	217-51-42	270-02-55
953	G67-10	-111140.027	-5448.827			1.419	264-22-40	226-30-58
952	G67-11	-111140.166	-5450.239			14.471	309-13-12	224-50-32
2831	G67-12	-111131.016	-5461.450			12.786	37-49-47	268-36-35
2832	G67-36	-111120.917	-5453.608			15.504	127-48-47	269-59-00
2830	G67-9	-111130.422	-5441.360					

直 角 座 標 法 面 積
200.6189715



面積計算書

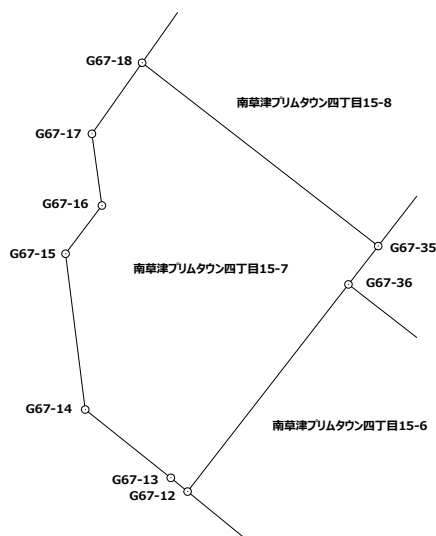
現場名: 南草津プリムタウン土地区画整理事業

地番No	地 番 名
1177	南草津プリムタウン四丁目15-7

点番	点 名	X 座 標	Y 座 標	半径	半径回り	距 離	方 向 角	測 角
2831	G67-12	-111131.016	-5461.450			1.057	309-21-15	271-31-28
951	G67-13	-111130.346	-5462.267			5.337	308-34-46	179-13-31
665	G67-14	-111127.018	-5466.439			7.656	352-48-43	224-13-57
666	G67-15	-111119.422	-5467.397			2.944	37-02-00	224-13-17
667	G67-16	-111117.072	-5465.624			3.529	352-03-05	135-01-05
663	G67-17	-111113.577	-5466.112			4.239	35-12-45	223-09-40
2326	G67-18	-111110.114	-5463.668			14.568	127-49-32	272-36-47
2833	G67-35	-111119.048	-5452.161			2.364	217-44-51	269-55-19
2832	G67-36	-111120.917	-5453.608			12.786	217-49-47	180-04-56
2831	G67-12	-111131.016	-5461.450					

直角座標法面積

177.9088675



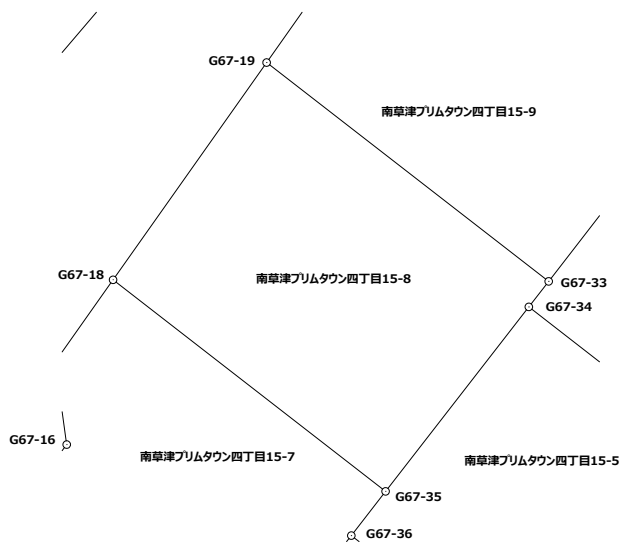
面積計算書

現場名: 南草津プリムタウン土地区画整理事業

地番No	地 番 名
1178	南草津プリムタウン四丁目15-8

点番	点 名	X 座 標	Y 座 標	半 径	半 径 回 り	距 離	方 向 角	測 角
2326	G67-18	-111110.114	-5463.668			11.234	35-14-41	267-25-09
2327	G67-19	-111100.939	-5457.185			15.075	127-48-29	272-33-48
2835	G67-33	-111110.180	-5445.275			1.365	217-51-37	270-03-08
2834	G67-34	-111111.258	-5446.113			9.862	217-49-30	179-57-53
2833	G67-35	-111119.048	-5452.161			14.568	307-49-32	270-00-02
2326	G67-18	-111110.114	-5463.668					

直 角 座 標 法 面 積
166.3694885



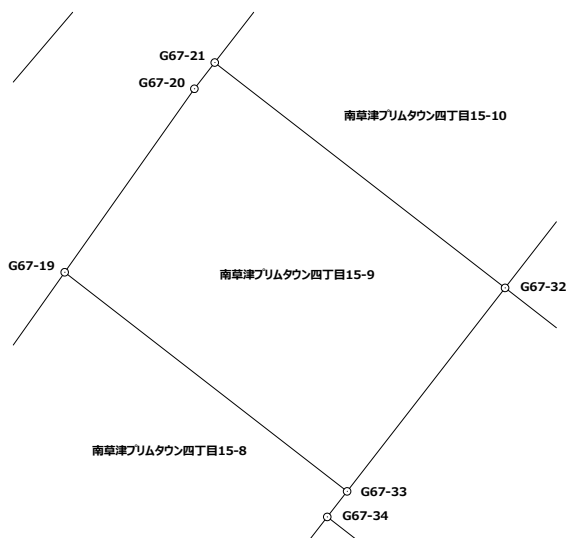
面積計算書

現場名: 南草津プリムタウン土地区画整理事業

地番No	地 番 名
1179	南草津プリムタウン四丁目15-9

点番	点 名	X 座 標	Y 座 標	半径	半径回り	距 離	方 向 角	測 角
2327	G67-19	-111100.939	-5457.185			9.476	35-15-06	267-26-37
664	G67-20	-111093.201	-5451.716			1.400	37-50-08	182-35-02
2328	G67-21	-111092.095	-5450.857			15.498	127-49-26	269-59-18
2847	G67-32	-111101.599	-5438.615			10.862	217-48-58	269-59-32
2835	G67-33	-111110.180	-5445.275			15.075	307-48-29	269-59-31
2327	G67-19	-111100.939	-5457.185					

直 角 座 標 法 面 積
166.3762790



面積計算書

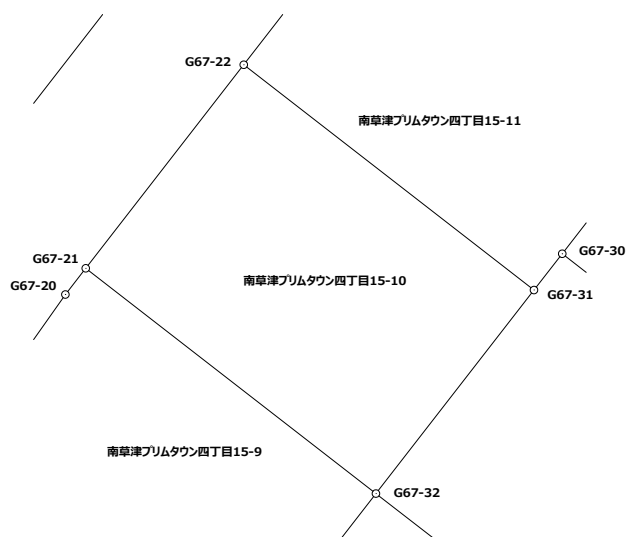
現場名: 南草津プリムタウン土地区画整理事業

地番No	地 番 名
1180	南草津プリムタウン四丁目15-10

点番	点 名	X 座 標	Y 座 標	半径	半径回り	距 離	方 向 角	測 角
2328	G67-21	-111092.095	-5450.857			10.871	37-49-07	269-59-41
2329	G67-22	-111083.507	-5444.191			15.500	127-49-28	270-00-21
2848	G67-31	-111093.012	-5431.948			10.871	217-49-34	270-00-06
2847	G67-32	-111101.599	-5438.615			15.498	307-49-26	269-59-52
2328	G67-21	-111092.095	-5450.857					

直角座標法面積

168.4942180



面積計算書

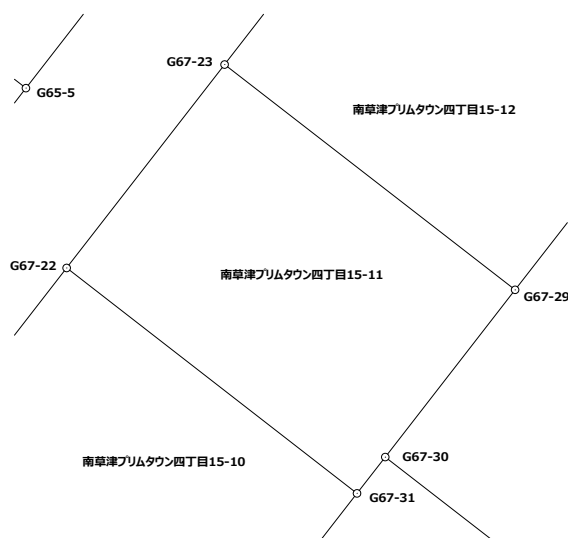
現場名: 南草津プリムタウン土地区画整理事業

地番No	地 番 名
1181	南草津プリムタウン四丁目15-11

点番	点 名	X 座 標	Y 座 標	半径	半径回り	距 離	方 向 角	測 角
2329	G67-22	-111083.507	-5444.191			10.860	37-49-33	270-00-05
2298	G67-23	-111074.929	-5437.531			15.500	127-47-55	269-58-22
2850	G67-29	-111084.429	-5425.283			8.928	217-48-57	270-01-02
2849	G67-30	-111091.482	-5430.757			1.939	217-53-54	180-04-57
2848	G67-31	-111093.012	-5431.948			15.500	307-49-28	269-55-34
2329	G67-22	-111083.507	-5444.191					

直角座標法面積

168.3953705



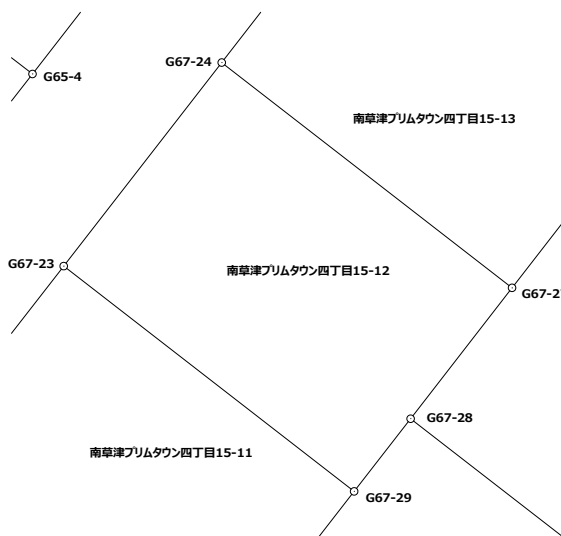
面積計算書

現場名: 南草津プリムタウン土地区画整理事業

地番No	地 番 名
1182	南草津プリムタウン四丁目15-12

点番	点 名	X 座 標	Y 座 標	半径	半径回り	距 離	方 向 角	測 角
2298	G67-23	-111074.929	-5437.531			10.869	37-49-27	270-01-32
2299	G67-24	-111066.344	-5430.866			15.496	127-49-02	269-59-35
2870	G67-27	-111075.845	-5418.625			6.983	217-46-09	269-57-07
2851	G67-28	-111081.365	-5422.902			3.880	217-51-01	180-04-52
2850	G67-29	-111084.429	-5425.283			15.500	307-47-55	269-56-54
2298	G67-23	-111074.929	-5437.531					

直 角 座 標 法 面 積
168.4196870



面積計算書

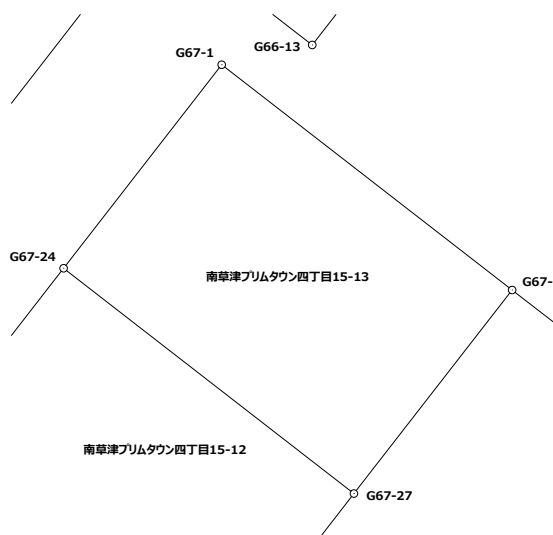
現場名: 南草津プリムタウン土地区画整理事業

地番No	地 番 名
1183	南草津プリムタウン四丁目15-13

点番	点 名	X 座 標	Y 座 標	半 径	半 径 回 り	距 離	方 向 角	測 角
2299	G67-24	-111066.344	-5430.866			10.866	37-50-02	270-01-00
649	G67-1	-111057.762	-5424.201			15.498	127-48-00	269-57-58
2869	G67-2	-111067.261	-5411.955			10.871	217-50-53	270-02-53
2870	G67-27	-111075.845	-5418.625			15.496	307-49-02	269-58-09
2299	G67-24	-111066.344	-5430.866					

直角座標法面積

168.4272105



面積計算書

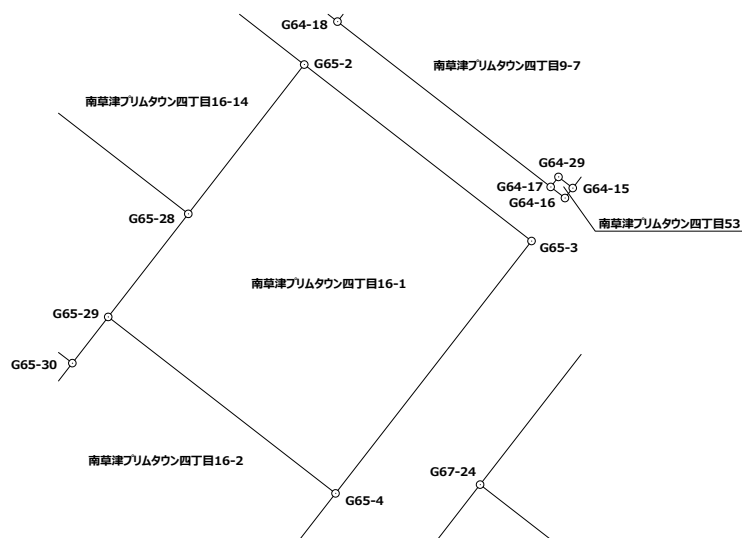
現場名: 南草津プリムタウン土地区画整理事業

地番No	地 番 名
1184	南草津プリムタウン四丁目16-1

点番	点 名	X 座 標	Y 座 標	半径	半径回り	距 離	方 向 角	測 角
646	G65-3	-111052.896	-5428.028			17.637	217-49-58	270-00-22
2296	G65-4	-111066.826	-5438.846			15.883	307-49-07	269-59-09
1848	G65-29	-111057.087	-5451.393			7.206	37-50-47	270-01-40
1847	G65-28	-111051.397	-5446.972			10.434	37-49-16	179-58-29
1844	G65-2	-111043.155	-5440.574			15.884	127-49-36	270-00-20
646	G65-3	-111052.896	-5428.028					

直角座標法面積

280.1408505



面積計算書

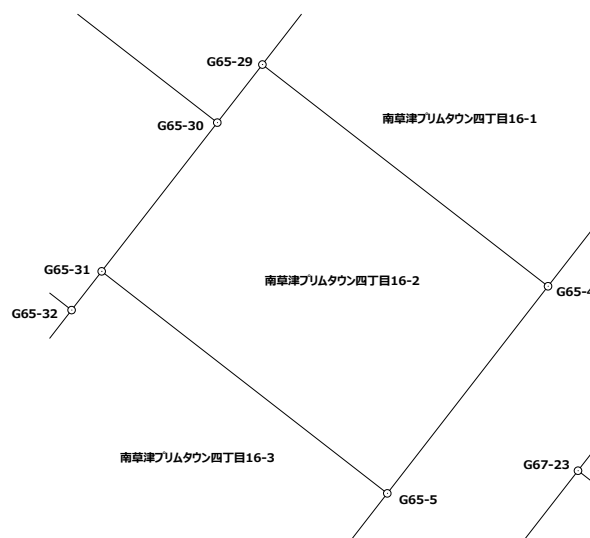
現場名: 南草津プリムタウン土地区画整理事業

地番No	地 番 名
1185	南草津プリムタウン四丁目16-2

点番	点 名	X 座 標	Y 座 標	半径	半径回り	距 離	方 向 角	測 角
2296	G65-4	-111066.826	-5438.846			11.517	217-48-55	269-59-48
2297	G65-5	-111075.924	-5445.907			15.889	307-51-55	270-03-00
1864	G65-31	-111066.171	-5458.451			8.274	37-51-27	269-59-32
1849	G65-30	-111059.638	-5453.373			3.229	37-49-03	179-57-36
1848	G65-29	-111057.087	-5451.393			15.883	127-49-07	270-00-04
2296	G65-4	-111066.826	-5438.846					

直角座標法面積

182.8437085



面積計算書

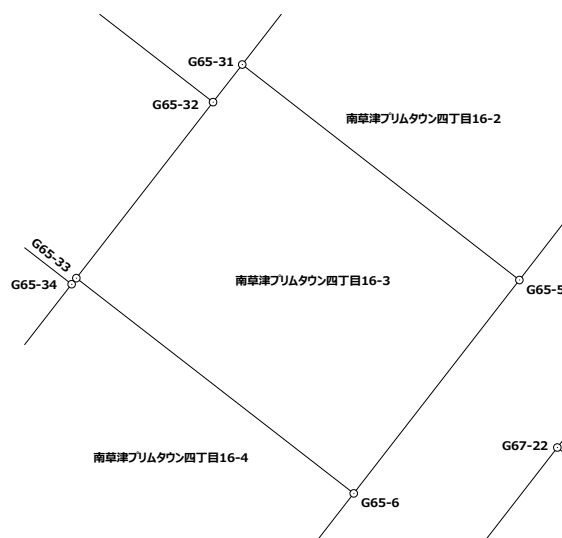
現場名：南草津プリムタウン土地区画整理事業

地番No	地 番 名
1186	南草津プリムタウン四丁目16-3

点番	点 名	X 座 標	Y 座 標	半 径	半 径 回 り	距 離	方 向 角	測 角
2297	G65-5	-111075.924	-5445.907			12.226	217-49-13	269-57-18
2330	G65-6	-111085.582	-5453.404			15.891	307-48-34	269-59-21
1866	G65-33	-111075.840	-5465.959			10.087	37-49-56	270-01-22
1865	G65-32	-111067.873	-5459.772			2.154	37-49-00	179-59-04
1864	G65-31	-111066.171	-5458.451			15.889	127-51-55	270-02-55
2297	G65-5	-111075.924	-5445.907					

直角座標法面積

194.3997785



面積計算書

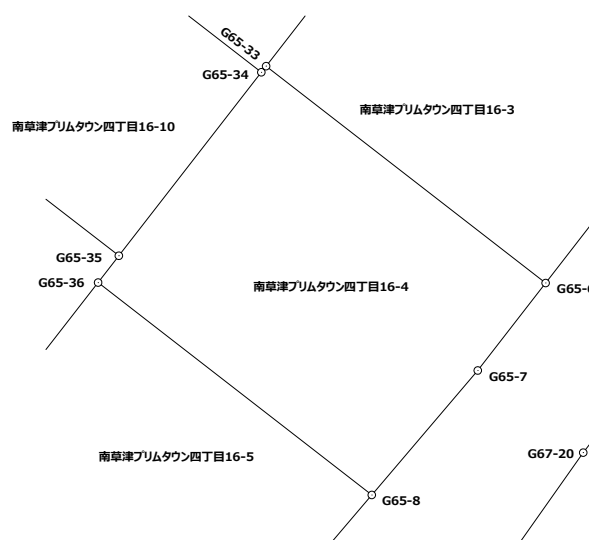
現場名: 南草津プリムタウン土地区画整理事業

地番No	地 番 名
1187	南草津プリムタウン四丁目16-4

点番	点 名	X 座 標	Y 座 標	半径	半径回り	距 離	方 向 角	測 角
2330	G65-6	-111085.582	-5453.404			4.973	217-48-12	269-59-38
661	G65-7	-111089.511	-5456.452			7.344	220-24-18	182-36-06
2331	G65-8	-111095.103	-5461.212			15.561	307-49-17	267-24-59
1869	G65-36	-111085.561	-5473.504			1.523	37-41-25	269-52-08
1868	G65-35	-111084.356	-5472.573			10.434	37-49-59	180-08-34
1867	G65-34	-111076.115	-5466.173			0.348	37-53-22	180-03-23
1866	G65-33	-111075.840	-5465.959			15.891	127-48-34	269-55-12
2330	G65-6	-111085.582	-5453.404					

直角座標法面積

194.3946425



面積計算書

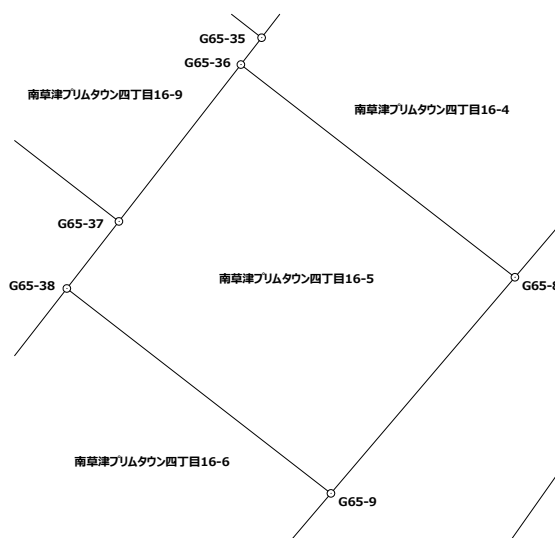
現場名: 南草津プリムタウン土地区画整理事業

地番No	地 番 名
1188	南草津プリムタウン四丁目16-5

点番	点 名	X 座 標	Y 座 標	半 径	半 径 回 り	距 離	方 向 角	測 角
2331	G65-8	-111095.103	-5461.212			12.731	220-24-11	272-34-54
2332	G65-9	-111104.798	-5469.464			14.994	307-48-36	267-24-25
1871	G65-38	-111095.606	-5481.310			3.809	37-50-41	270-02-05
1870	G65-37	-111092.598	-5478.973			8.912	37-51-13	180-00-32
1869	G65-36	-111085.561	-5473.504			15.561	127-49-17	269-58-04
2331	G65-8	-111095.103	-5461.212					

直角座標法面積

194.3313145



面積計算書

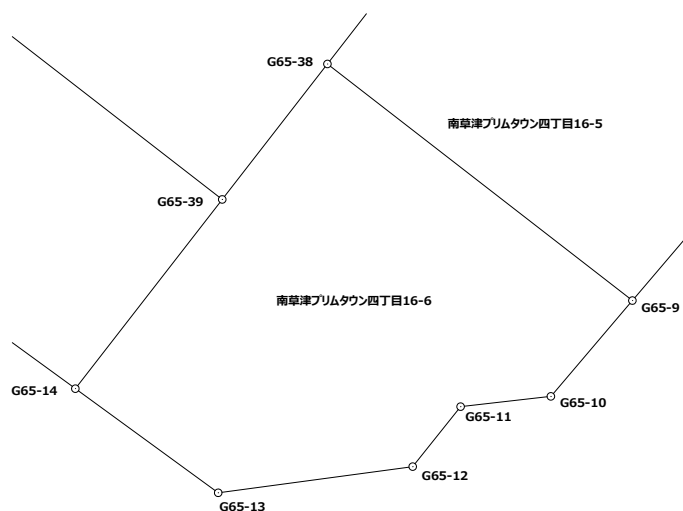
現場名: 南草津プリムタウン土地区画整理事業

地番No	地 番 名
1189	南草津プリムタウン四丁目16-6

点番	点 名	X 座 標	Y 座 標	半径	半径回り	距 離	方 向 角	測 角
2332	G65-9	-111104.798	-5469.464			4.888	220-23-11	272-34-35
662	G65-10	-111108.521	-5472.631			3.529	263-30-27	223-07-16
668	G65-11	-111108.920	-5476.137			2.982	218-36-53	135-06-26
669	G65-12	-111111.250	-5477.998			7.623	262-20-27	223-43-34
670	G65-13	-111112.266	-5485.553			6.867	306-05-26	223-44-59
1880	G65-14	-111108.221	-5491.102			9.306	37-48-39	271-43-13
1882	G65-39	-111100.869	-5485.397			6.664	37-49-52	180-01-13
1871	G65-38	-111095.606	-5481.310			14.994	127-48-36	269-58-44
2332	G65-9	-111104.798	-5469.464					

直角座標法面積

194.9869865



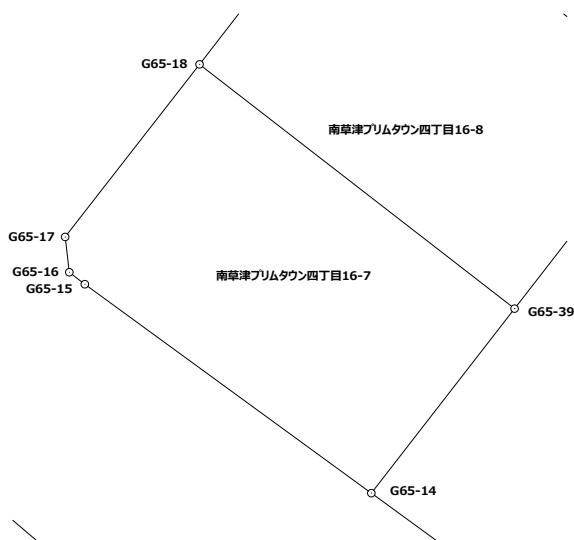
面積計算書

現場名: 南草津プリムタウン土地区画整理事業

地番No	地 番 名
1190	南草津プリムタウン四丁目16-7

点番	点 名	X 座 標	Y 座 標	半径	半径回り	距 離	方 向 角	測 角
1880	G65-14	-111108.221	-5491.102			14.126	306-06-18	268-17-39
449	G65-15	-111099.897	-5502.515			0.780	307-42-27	181-36-09
450	G65-16	-111099.420	-5503.132			1.416	353-15-59	225-33-32
451	G65-17	-111098.014	-5503.298			8.713	37-53-45	224-37-46
1881	G65-18	-111091.138	-5497.946			15.880	127-47-29	269-53-44
1882	G65-39	-111100.869	-5485.397			9.306	217-48-39	270-01-10
1880	G65-14	-111108.221	-5491.102					

直 角 座 標 法 面 積
151.0122350



面積計算書

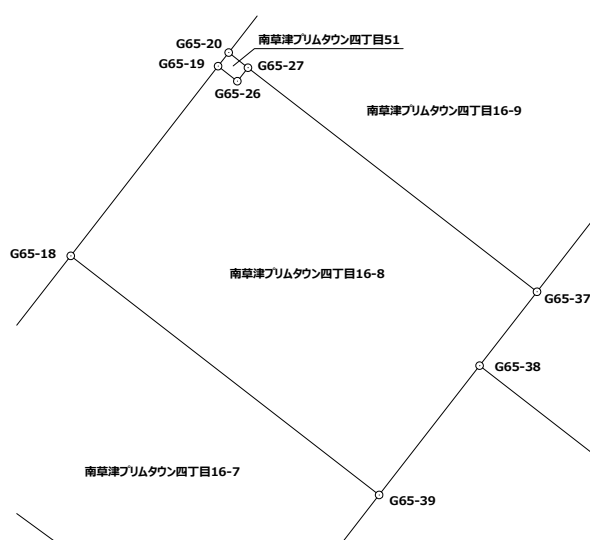
現場名: 南草津プリムタウン土地区画整理事業

地番No	地 番 名
1191	南草津プリムタウン四丁目16-8

点番	点 名	X 座 標	Y 座 標	半径	半径回り	距 離	方 向 角	測 角
1881	G65-18	-111091.138	-5497.946			9.776	37-49-56	270-02-27
1857	G65-19	-111083.417	-5491.950			0.994	128-00-41	270-10-45
1862	G65-26	-111084.029	-5491.167			0.699	38-11-55	90-11-14
1863	G65-27	-111083.480	-5490.735			14.882	127-46-59	269-35-04
1870	G65-37	-111092.598	-5478.973			3.809	217-50-41	270-03-42
1871	G65-38	-111095.606	-5481.310			6.664	217-49-52	179-59-11
1882	G65-39	-111100.869	-5485.397			15.880	307-47-29	269-57-37
1881	G65-18	-111091.138	-5497.946					

直角座標法面積

165.5932970



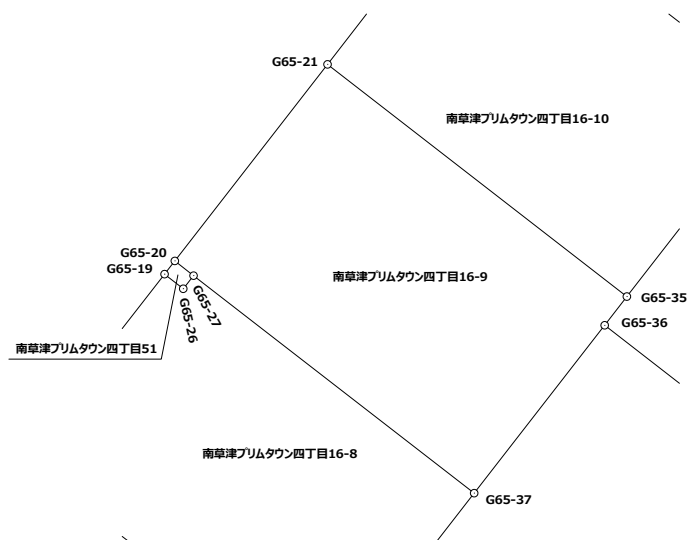
面積計算書

現場名: 南草津プリムタウン土地区画整理事業

地番No	地 番 名
1192	南草津プリムタウン四丁目16-9

点番	点 名	X 座 標	Y 座 標	半径	半径回り	距 離	方向角	測 角
1858	G65-20	-111082.863	-5491.519			10.433	37-50-11	269-38-02
1859	G65-21	-111074.623	-5485.119			15.879	127-48-14	269-58-03
1868	G65-35	-111084.356	-5472.573			1.523	217-41-25	269-53-11
1869	G65-36	-111085.561	-5473.504			8.912	217-51-13	180-09-48
1870	G65-37	-111092.598	-5478.973			14.882	307-46-59	269-55-46
1863	G65-27	-111083.480	-5490.735			0.998	308-12-09	180-25-10
1858	G65-20	-111082.863	-5491.519					

直角座標法面積
165.7628560



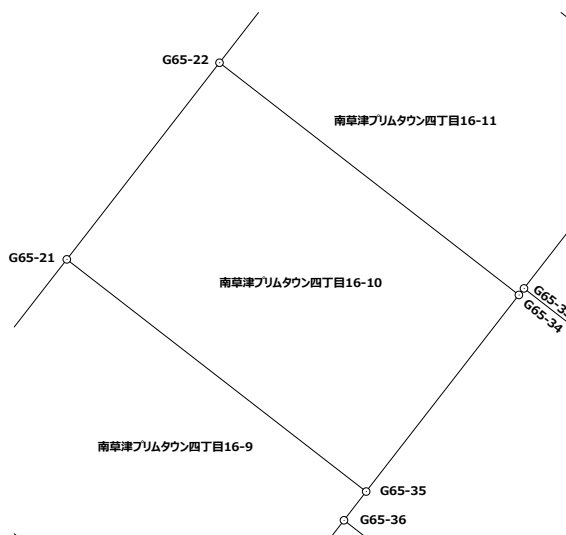
面積計算書

現場名: 南草津プリムタウン土地区画整理事業

地番No	地 番 名
1193	南草津プリムタウン四丁目16-10

点番	点 名	X 座 標	Y 座 標	半径	半径回り	距 離	方 向 角	測 角
1859	G65-21	-111074.623	-5485.119			10.433	37-49-28	270-01-14
1860	G65-22	-111066.382	-5478.721			15.880	127-47-58	269-58-30
1867	G65-34	-111076.115	-5466.173			10.434	217-49-59	270-02-01
1868	G65-35	-111084.356	-5472.573			15.879	307-48-14	269-58-15
1859	G65-21	-111074.623	-5485.119					

直 角 座 標 法 面 積
165.6812940



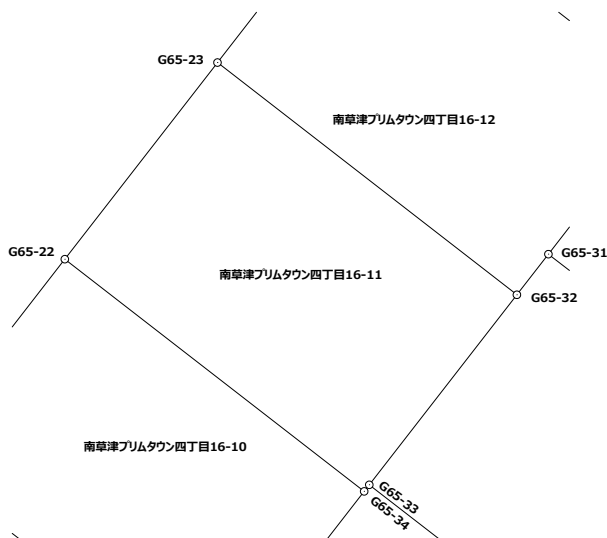
面積計算書

現場名: 南草津プリムタウン土地区画整理事業

地番No	地 番 名
1194	南草津プリムタウン四丁目16-11

点番	点 名	X 座 標	Y 座 標	半 径	半 径 回 り	距 離	方 向 角	測 角
1860	G65-22	-111066.382	-5478.721			10.435	37-48-52	270-00-54
1861	G65-23	-111058.138	-5472.323			15.884	127-47-54	269-59-02
1865	G65-32	-111067.873	-5459.772			10.087	217-49-56	270-02-02
1866	G65-33	-111075.840	-5465.959			0.348	217-53-22	180-03-26
1867	G65-34	-111076.115	-5466.173			15.880	307-47-58	269-54-36
1860	G65-22	-111066.382	-5478.721					

直 角 座 標 法 面 積
165.7400180



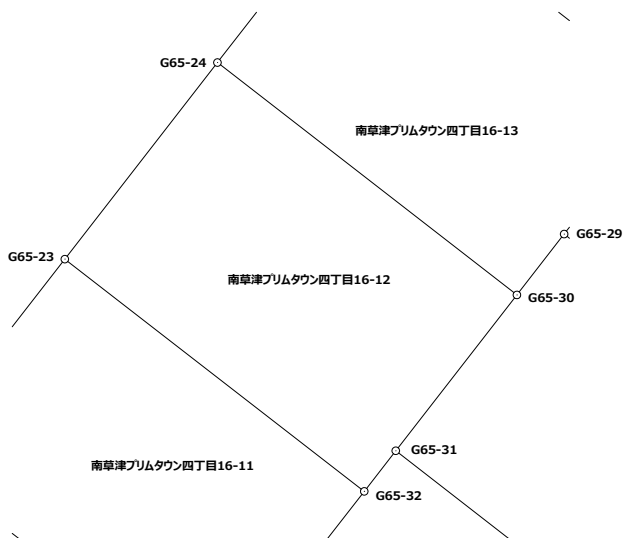
面積計算書

現場名: 南草津プリムタウン土地区画整理事業

地番No	地 番 名
1195	南草津プリムタウン四丁目16-12

点番	点 名	X 座 標	Y 座 標	半径	半径回り	距 離	方 向 角	測 角
1861	G65-23	-111058.138	-5472.323			10.433	37-49-00	270-01-06
1845	G65-24	-111049.896	-5465.926			15.890	127-48-50	269-59-50
1849	G65-30	-111059.638	-5453.373			8.274	217-51-27	270-02-37
1864	G65-31	-111066.171	-5458.451			2.154	217-49-00	179-57-33
1865	G65-32	-111067.873	-5459.772			15.884	307-47-54	269-58-54
1861	G65-23	-111058.138	-5472.323					

直 角 座 標 法 面 積
165.7102435



面積計算書

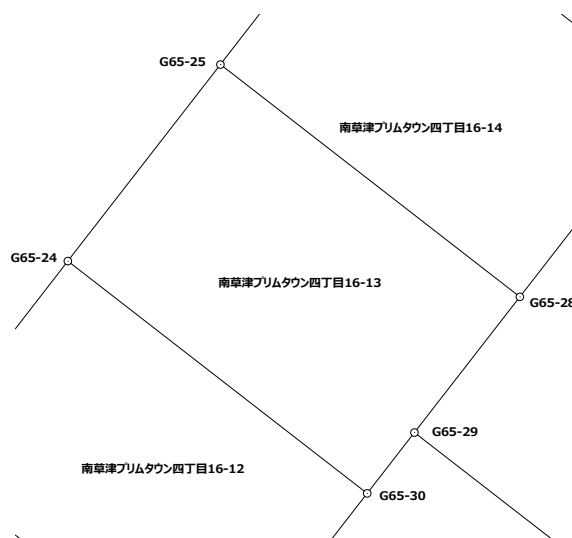
現場名: 南草津プリムタウン土地区画整理事業

地番No	地 番 名
1196	南草津プリムタウン四丁目16-13

点番	点 名	X 座 標	Y 座 標	半径	半径回り	距 離	方 向 角	測 角
1845	G65-24	-111049.896	-5465.926			10.433	37-49-00	270-00-10
1846	G65-25	-111041.654	-5459.529			15.894	127-48-29	269-59-29
1847	G65-28	-111051.397	-5446.972			7.206	217-50-47	270-02-18
1848	G65-29	-111057.087	-5451.393			3.229	217-49-03	179-58-16
1849	G65-30	-111059.638	-5453.373			15.890	307-48-50	269-59-47
1845	G65-24	-111049.896	-5465.926					

直角座標法面積

165.8084045



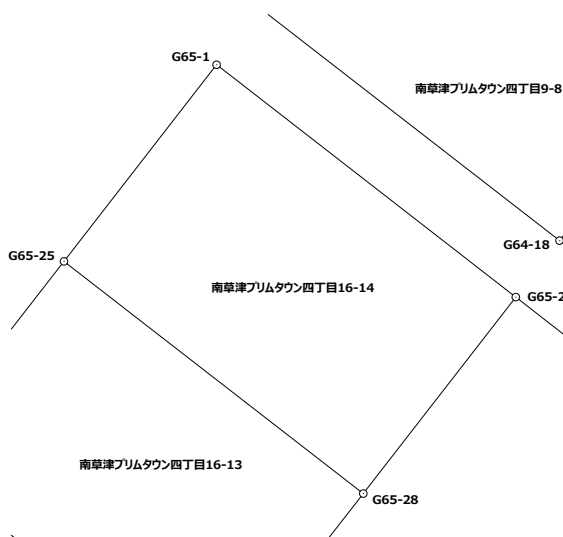
面積計算書

現場名: 南草津プリムタウン土地区画整理事業

地番No	地 番 名
1197	南草津プリムタウン四丁目16-14

点番	点 名	X 座 標	Y 座 標	半径	半径回り	距 離	方 向 角	測 角
1846	G65-25	-111041.654	-5459.529			10.442	37-49-09	270-00-40
448	G65-1	-111033.405	-5453.126			15.894	127-50-20	270-01-11
1844	G65-2	-111043.155	-5440.574			10.434	217-49-16	269-58-56
1847	G65-28	-111051.397	-5446.972			15.894	307-48-29	269-59-13
1846	G65-25	-111041.654	-5459.529					

直 角 座 標 法 面 積
165.9006030



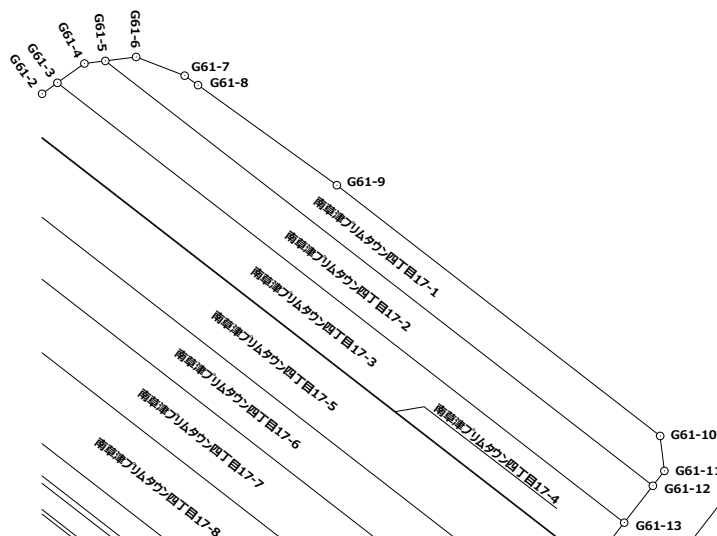
面積計算書

現場名: 南草津プリムタウン土地区画整理事業

地番No	地 番 名
1198	南草津プリムタウン四丁目17-1

点番	点 名	X 座 標	Y 座 標	半径	半径回り	距 離	方 向 角	測 角
1890	G61-5	-110893.406	-5479.157			4.359	82-42-43	314-53-50
463	G61-6	-110892.853	-5474.833			7.308	111-03-32	208-20-49
464	G61-7	-110895.479	-5468.013			2.301	125-16-17	194-12-45
465	G61-8	-110896.808	-5466.134			24.046	125-47-41	180-31-24
404	G61-9	-110910.872	-5446.630			57.485	127-48-10	182-00-29
408	G61-10	-110946.107	-5401.210			4.945	173-04-39	225-16-29
409	G61-11	-110951.016	-5400.614			2.644	217-47-36	224-42-57
1657	G61-12	-110953.105	-5402.234			97.371	307-48-53	270-01-17
1890	G61-5	-110893.406	-5479.157					

直角座標法面積
552.1320180



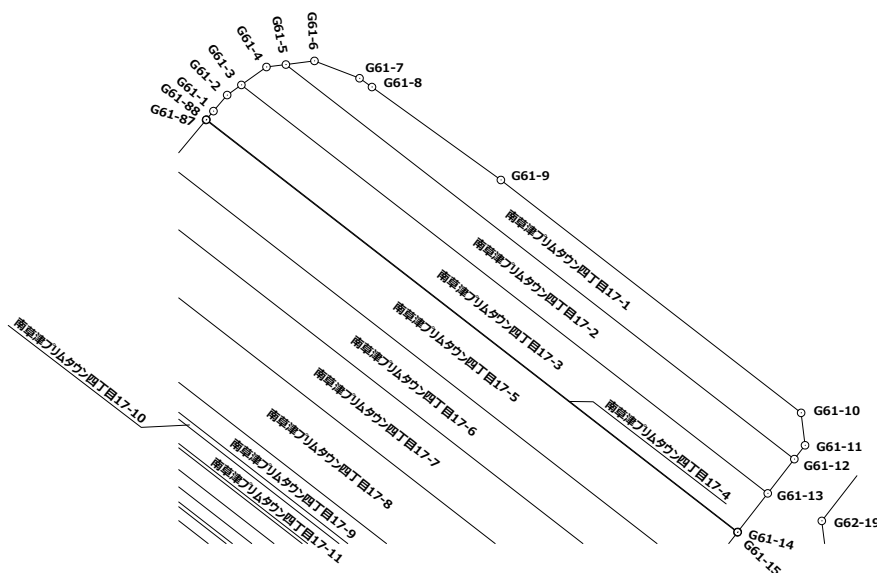
面積計算書

現場名：南草津プリムタウン土地区画整理事業

地番No	地 番 名
1199	南草津プリムタウン四丁目17-2

点番	点 名	X 座 標	Y 座 標	半径	半径回り	距 離	方 向 角	測 角
1889	G61-3	-110896.486	-5485.888			4.662	54-26-43	286-37-42
462	G61-4	-110893.775	-5482.095			2.961	82-50-29	208-23-46
1890	G61-5	-110893.406	-5479.157			97.371	127-48-53	224-58-24
1657	G61-12	-110953.105	-5402.234			6.564	217-50-26	270-01-33
1815	G61-13	-110958.289	-5406.261			100.797	307-49-01	269-58-35
1889	G61-3	-110896.486	-5485.888					

直 角 座 標 法 面 積
653.4945795



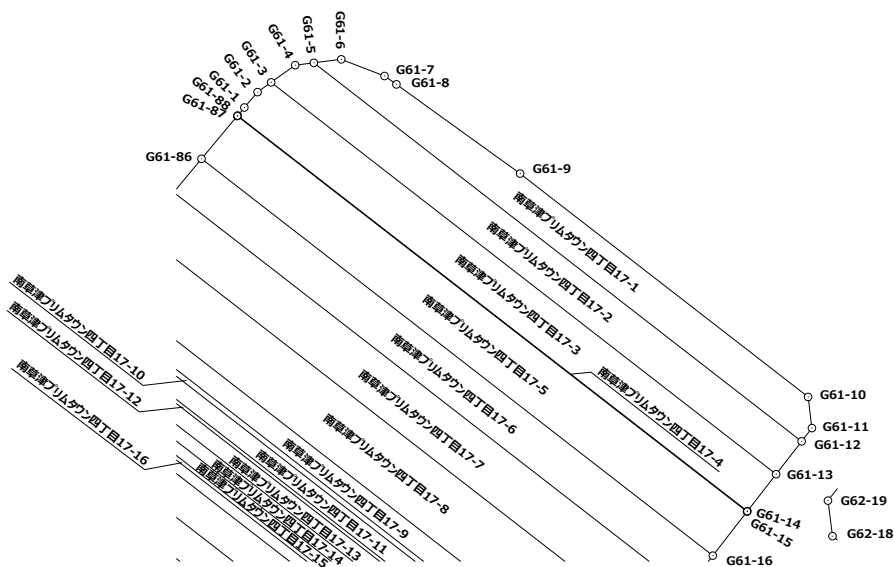
面積計算書

現場名：南草津プリムタウン土地区画整理事業

地番No	地 番 名
1200	南草津プリムタウン四丁目17-3

点番	点 名	X 座 標	Y 座 標	半径	半径回り	距 離	方 向 角	測 角
1888	G61-88	-110901.723	-5491.175			1.655	39-52-35	272-03-25
460	G61-1	-110900.453	-5490.114			3.195	40-31-11	180-38-36
461	G61-2	-110898.024	-5488.038			2.643	54-25-19	193-54-08
1889	G61-3	-110896.486	-5485.888			100.797	127-49-01	253-23-42
1815	G61-13	-110958.289	-5406.261			7.383	217-50-13	270-01-12
1816	G61-14	-110964.120	-5410.790			101.760	307-49-10	269-58-57
1888	G61-88	-110901.723	-5491.175					

直 角 座 標 法 面 積
749.1337515



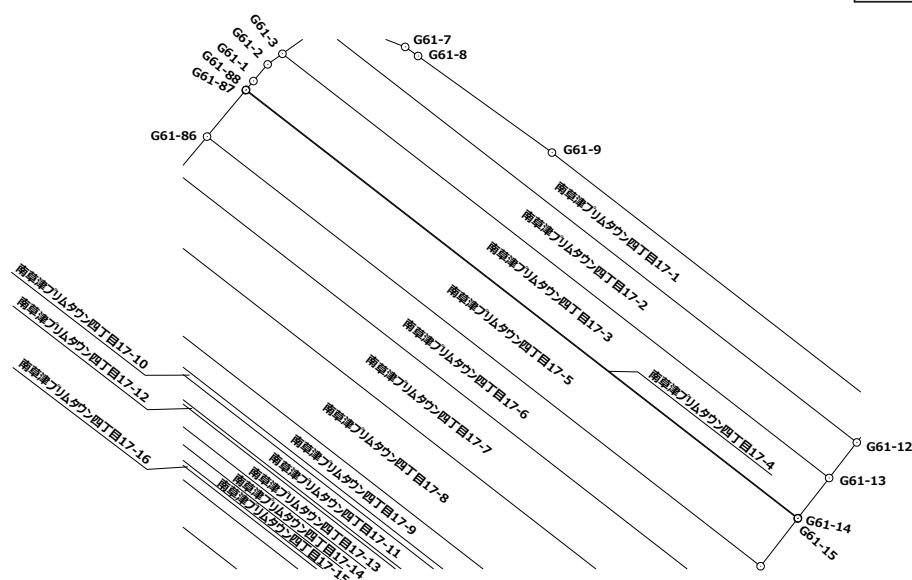
面積計算書

現場名: 南草津プリムタウン土地区画整理事業

地番No	地 番 名
1201	南草津プリムタウン四丁目17-4

点番	点 名	X 座 標	Y 座 標	半径	半径回り	距 離	方 向 角	測 角
1887	G61-87	-110901.799	-5491.239			0.099	40-06-03	272-17-05
1888	G61-88	-110901.723	-5491.175			101.760	127-49-10	267-43-07
1816	G61-14	-110964.120	-5410.790			0.093	218-28-04	270-38-54
1817	G61-15	-110964.193	-5410.848			101.763	307-48-58	269-20-54
1887	G61-87	-110901.799	-5491.239					

直 角 座 標 法 面 積
9.7950315



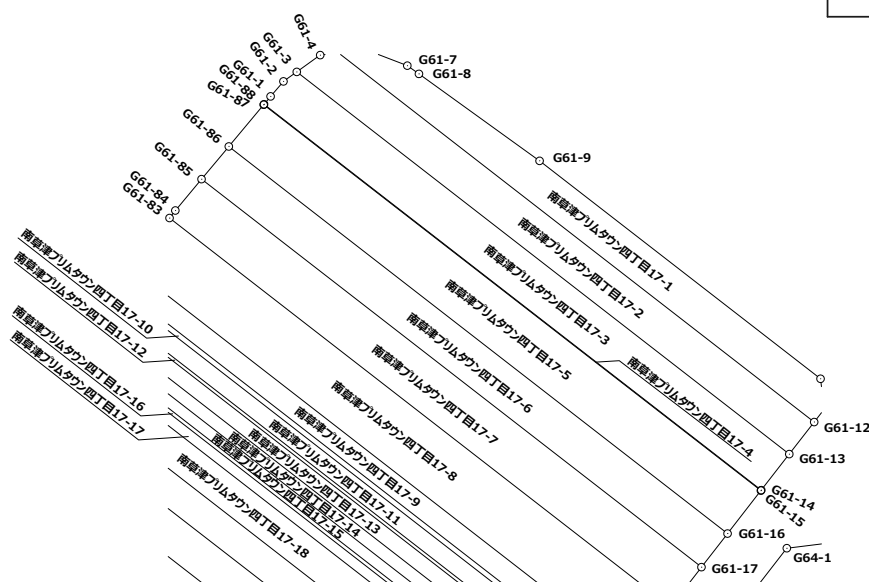
面積計算書

現場名：南草津プリムタウン土地区画整理事業

地番No	地 番 名
1202	南草津プリムタウン四丁目17-5

点番	点 名	X 座 標	Y 座 標	半径	半径回り	距 離	方 向 角	測 角
1887	G61-87	-110901.799	-5491.239			101.763	127-48-58	267-58-08
1817	G61-15	-110964.193	-5410.848			8.793	217-50-22	270-01-24
1818	G61-16	-110971.137	-5416.242			102.071	307-49-22	269-59-00
1906	G61-86	-110908.545	-5496.869			8.787	39-50-50	272-01-28
1887	G61-87	-110901.799	-5491.239					

直 角 座 標 法 面 積
895.5455210



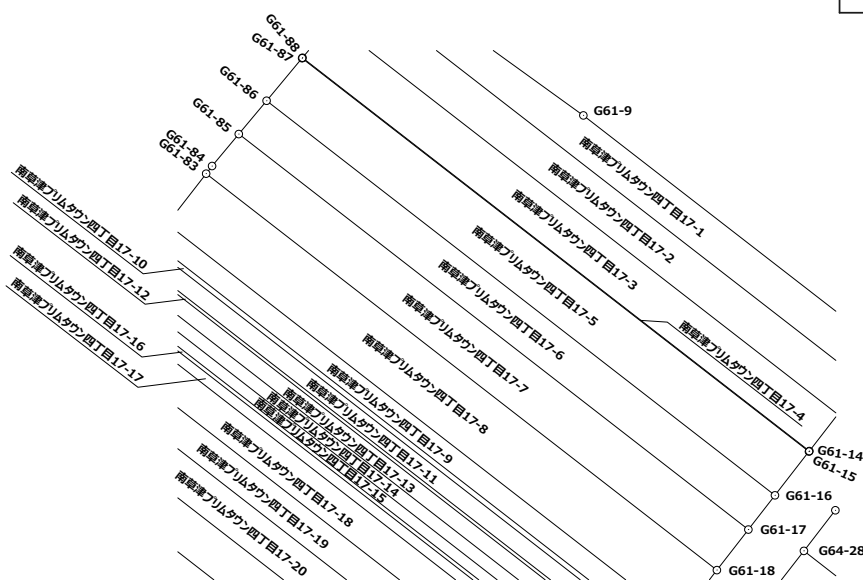
面積計算書

現場名：南草津プリムタウン土地区画整理事業

地番No	地 番 名
1203	南草津プリムタウン四丁目17-6

点番	点名	X座標	Y座標	半径	半径回り	距離	方向角	測角
1905	G61-85	-110913.830	-5501.284			6.886	39-52-29	272-03-17
1906	G61-86	-110908.545	-5496.869			102.071	127-49-22	267-56-53
1818	G61-16	-110971.137	-5416.242			6.877	217-50-29	270-01-07
1819	G61-17	-110976.568	-5420.461			102.315	307-49-12	269-58-43
1905	G61-85	-110913.830	-5501.284					

直角座標法面積
703.0493550



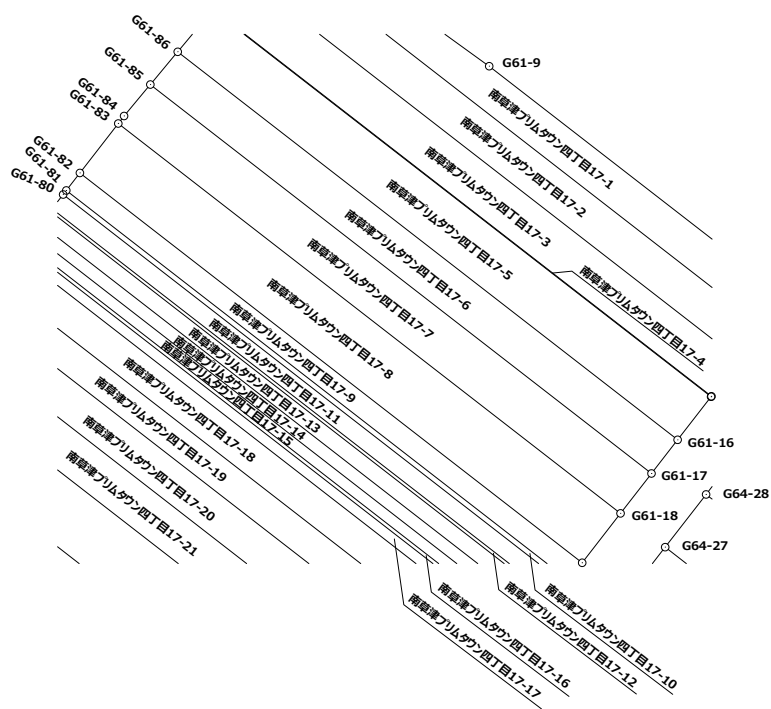
面積計算書

現場名：南草津プリムタウン土地区画整理事業

地番No	地 番 名
1204	南草津プリムタウン四丁目17-7

点番	点 名	X 座 標	Y 座 標	半径	半径回り	距 離	方 向 角	測 角
1904	G61-83	-110920.114	-5506.458			1.534	37-44-38	269-55-17
469	G61-84	-110918.901	-5505.519			6.607	39-52-00	182-07-22
1905	G61-85	-110913.830	-5501.284			102.315	127-49-12	267-57-12
1819	G61-17	-110976.568	-5420.461			8.141	217-47-41	269-58-29
1829	G61-18	-110983.001	-5425.450			102.553	307-49-21	270-01-40
1904	G61-83	-110920.114	-5506.458					

直 角 座 標 法 面 積
833.8706185



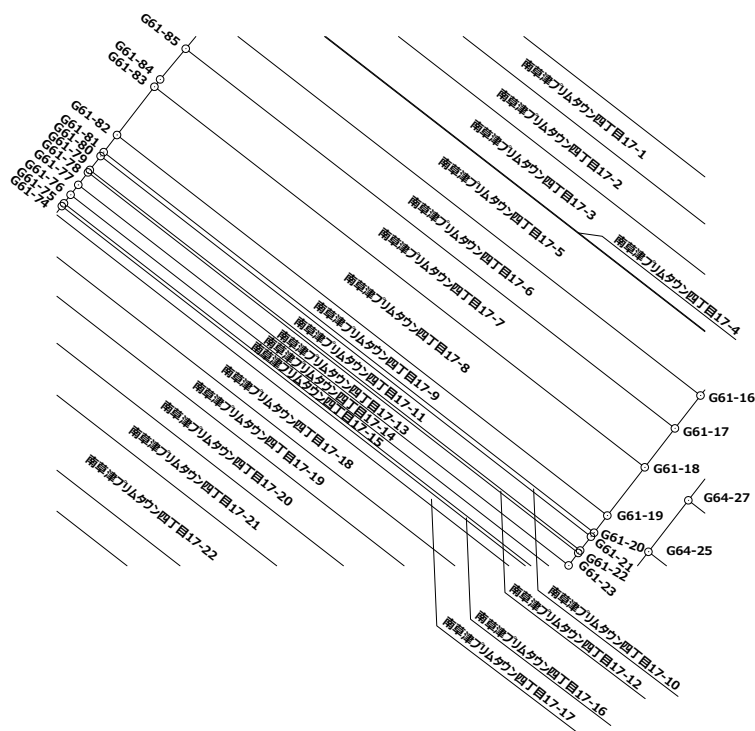
面積計算書

現場名：南草津プリムタウン土地区画整理事業

地番No	地 番 名
1205	南草津プリムタウン四丁目17-8

点番	点 名	X 座 標	Y 座 標	半径	半径回り	距 離	方 向 角	測 角
1903	G61-82	-110928.086	-5512.642			10.089	37-48-05	269-58-43
1904	G61-83	-110920.114	-5506.458			102.553	127-49-21	270-01-16
1829	G61-18	-110983.001	-5425.450			10.090	217-48-49	269-59-28
1830	G61-19	-110990.972	-5431.636			102.551	307-49-22	270-00-33
1903	G61-82	-110928.086	-5512.642					

直 角 座 標 法 面 積
1034.7003030



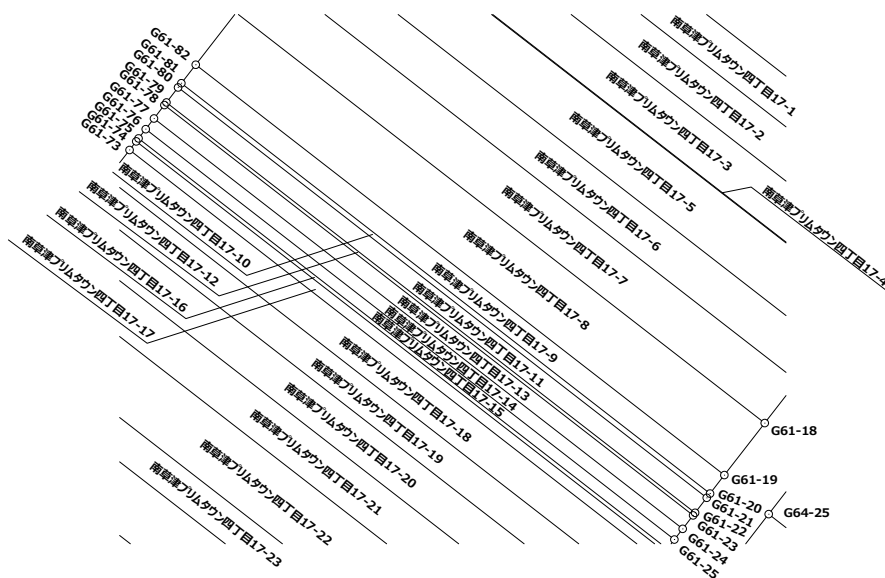
面積計算書

現場名：南草津プリムタウン土地区画整理事業

地番No	地 番 名
1206	南草津プリムタウン四丁目17-9

点番	点 名	X 座 標	Y 座 標	半径	半径回り	距 離	方 向 角	測 角
1902	G61-81	-110930.916	-5514.842			3.585	37-51-39	270-02-18
1903	G61-82	-110928.086	-5512.642			102.551	127-49-22	269-57-43
1830	G61-19	-110990.972	-5431.636			3.584	217-46-52	269-57-30
1831	G61-20	-110993.805	-5433.832			102.556	307-49-21	270-02-29
1902	G61-81	-110930.916	-5514.842					

直 角 座 標 法 面 積
367.6008770



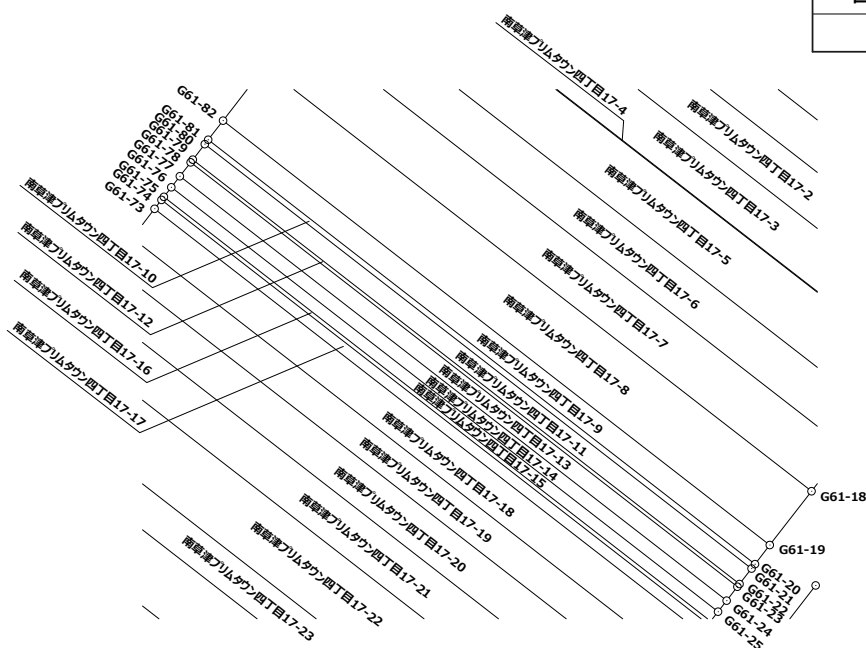
面積計算書

現場名: 南草津プリムタウン土地区画整理事業

地番No	地 番 名
1207	南草津プリムタウン四丁目17-10

点番	点 名	X 座 標	Y 座 標	半径	半径回り	距 離	方 向 角	測 角
1901	G61-80	-110931.568	-5515.347			0.825	37-45-33	269-56-08
1902	G61-81	-110930.916	-5514.842			102.556	127-49-21	270-03-48
1831	G61-20	-110993.805	-5433.832			0.827	217-49-35	270-00-14
1832	G61-21	-110994.458	-5434.339			102.555	307-49-25	269-59-50
1901	G61-80	-110931.568	-5515.347					

直 角 座 標 法 面 積
84.6804595



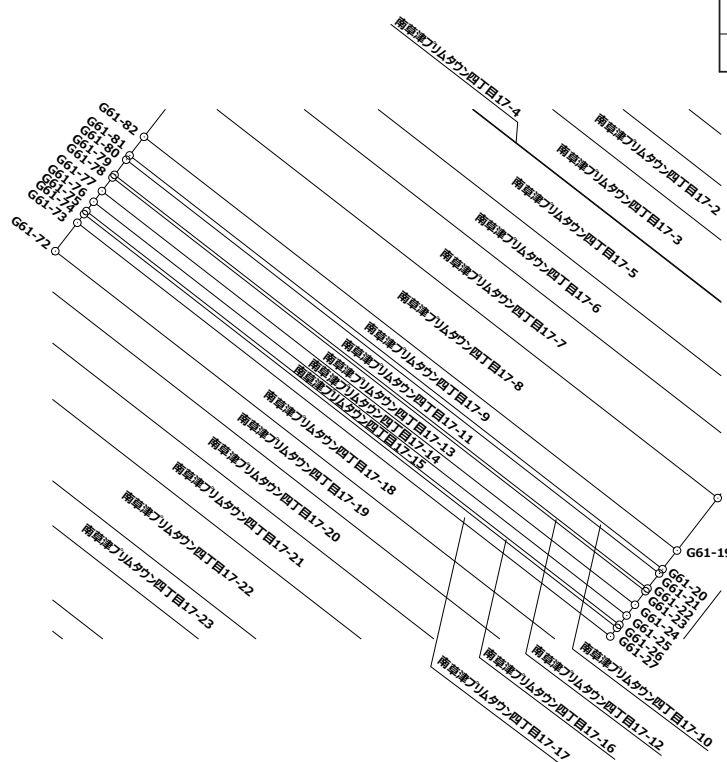
面積計算書

現場名：南草津プリムタウン土地区画整理事業

地番No	地 番 名
1208	南草津プリムタウン四丁目17-11

点番	点 名	X 座 標	Y 座 標	半径	半径回り	距 離	方 向 角	測 角
1900	G61-79	-110933.866	-5517.129			2.908	37-47-31	269-58-10
1901	G61-80	-110931.568	-5515.347			102.555	127-49-25	270-01-54
1832	G61-21	-110994.458	-5434.339			2.906	217-49-42	270-00-17
1833	G61-22	-110996.753	-5436.121			102.553	307-49-21	269-59-39
1900	G61-79	-110933.866	-5517.129					

直 角 座 標 法 面 積
298.1021790



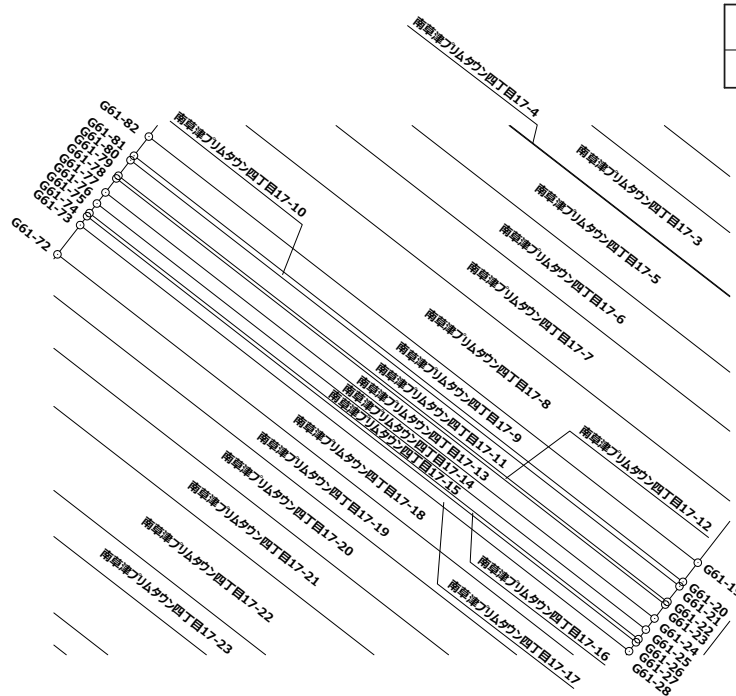
面積計算書

現場名：南草津プリムタウン土地区画整理事業

地番No	地 番 名
1209	南草津プリムタウン四丁目17-12

点番	点 名	X 座 標	Y 座 標	半径	半径回り	距 離	方 向 角	測 角
1899	G61-78	-110934.265	-5517.438			0.505	37-45-20	269-55-57
1900	G61-79	-110933.866	-5517.129			102.553	127-49-21	270-04-01
1833	G61-22	-110996.753	-5436.121			0.506	217-46-32	269-57-11
1834	G61-23	-110997.153	-5436.431			102.553	307-49-23	270-02-51
1899	G61-78	-110934.265	-5517.438					

直 角 座 標 法 面 積
51.8261775



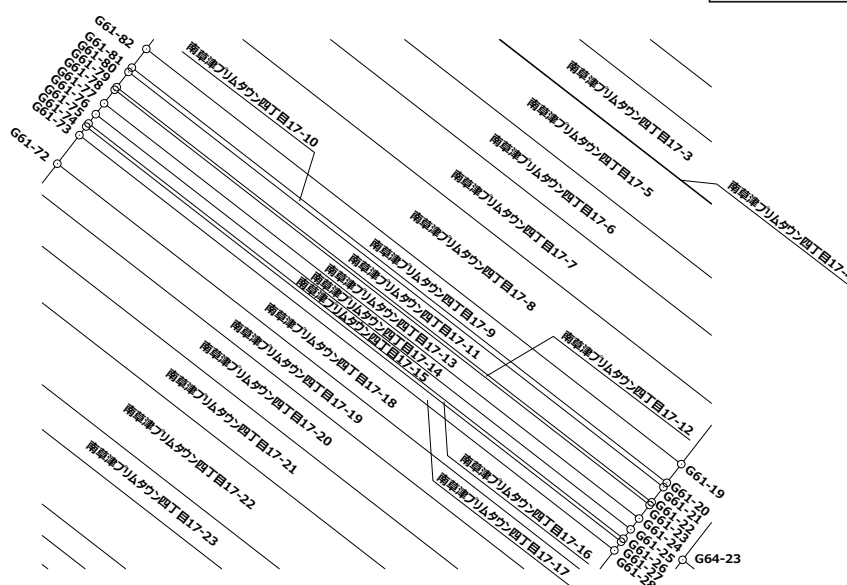
面積計算書

現場名：南草津プリムタウン土地区画整理事業

地番No	地 番 名
1210	南草津プリムタウン四丁目17-13

点番	点 名	X 座 標	Y 座 標	半径	半径回り	距 離	方 向 角	測 角
1898	G61-77	-110936.327	-5519.039			2.611	37-49-37	270-00-23
1899	G61-78	-110934.265	-5517.438			102.553	127-49-23	269-59-46
1834	G61-23	-110997.153	-5436.431			2.606	217-46-01	269-56-38
1835	G61-24	-110999.213	-5438.027			102.555	307-49-14	270-03-13
1898	G61-77	-110936.327	-5519.039					

直角座標法面積
267.4854490



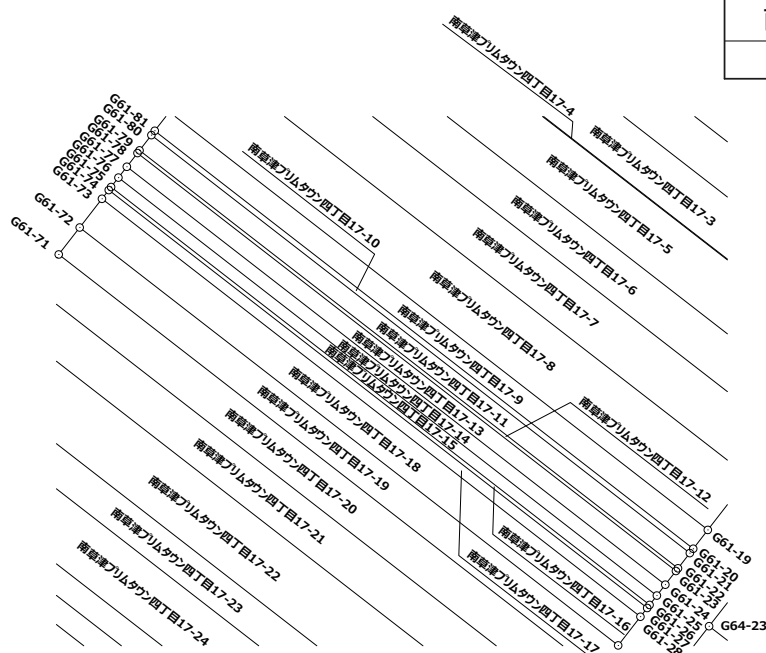
面積計算書

現場名：南草津プリムタウン土地区画整理事業

地番No	地 番 名
1211	南草津プリムタウン四丁目17-14

点番	点 名	X 座 標	Y 座 標	半径	半径回り	距 離	方 向 角	測 角
1897	G61-76	-110937.961	-5520.305			2.067	37-46-05	269-56-37
1898	G61-77	-110936.327	-5519.039			102.555	127-49-14	270-03-09
1835	G61-24	-110999.213	-5438.027			2.074	217-52-12	270-02-58
1836	G61-25	-111000.850	-5439.300			102.552	307-49-28	269-57-16
1897	G61-76	-110937.961	-5520.305					

直角座標法面積
212.3250830



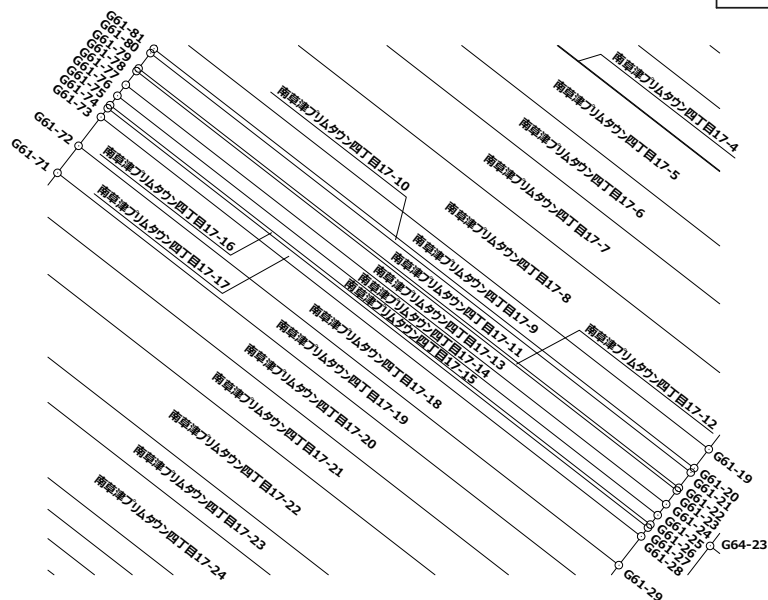
面積計算書

現場名：南草津プリムタウン土地区画整理事業

地番No	地 番 名
1212	南草津プリムタウン四丁目17-15

点番	点 名	X 座 標	Y 座 標	半径	半径回り	距 離	方 向 角	測 角
1896	G61-75	-110939.377	-5521.404			1.792	37-48-58	269-59-36
1897	G61-76	-110937.961	-5520.305			102.552	127-49-28	270-00-30
1836	G61-25	-111000.850	-5439.300			1.789	217-50-59	270-01-31
1837	G61-26	-111002.263	-5440.398			102.551	307-49-22	269-58-23
1896	G61-75	-110939.377	-5521.404					

直角座標法面積
183.6641985



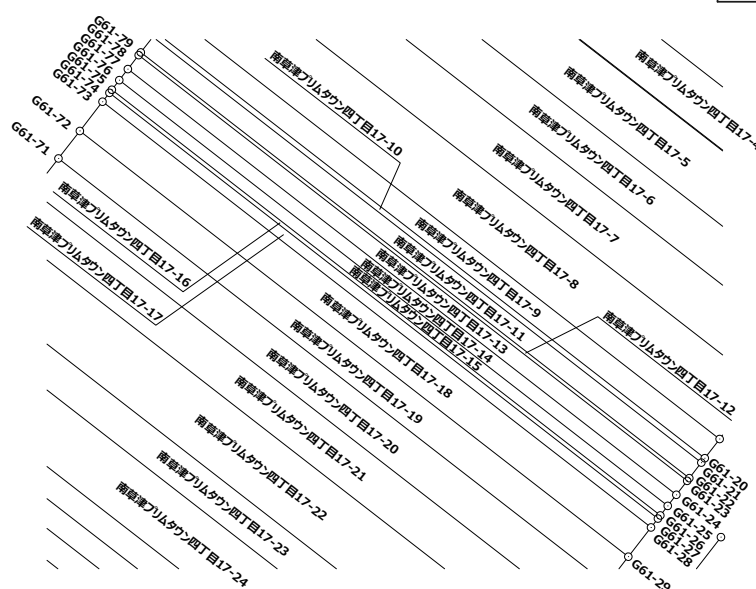
面積計算書

現場名：南草津プリムタウン土地区画整理事業

地番No	地 番 名
1213	南草津プリムタウン四丁目17-16

点番	点 名	X 座 標	Y 座 標	半径	半径回り	距 離	方 向 角	測 角
1895	G61-74	-110939.833	-5521.759			0.578	37-54-04	270-04-41
1896	G61-75	-110939.377	-5521.404			102.551	127-49-22	269-55-18
1837	G61-26	-111002.263	-5440.398			0.579	217-42-05	269-52-43
1838	G61-27	-111002.721	-5440.752			102.553	307-49-23	270-07-18
1895	G61-74	-110939.833	-5521.759					

直 角 座 標 法 面 積
59.3134120



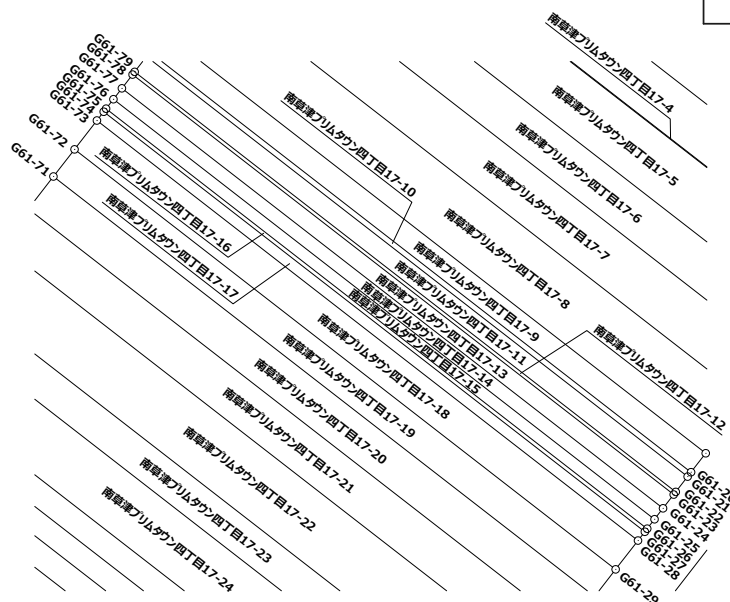
面積計算書

現場名：南草津プリムタウン土地区画整理事業

地番No	地 番 名
1214	南草津プリムタウン四丁目17-17

点番	点 名	X 座 標	Y 座 標	半径	半径回り	距 離	方 向 角	測 角
1894	G61-73	-110941.148	-5522.780			1.665	37-49-36	270-00-08
1895	G61-74	-110939.833	-5521.759			102.553	127-49-23	269-59-47
1838	G61-27	-111002.721	-5440.752			1.667	217-48-42	269-59-19
1839	G61-28	-111004.038	-5441.774			102.553	307-49-28	270-00-46
1894	G61-73	-110941.148	-5522.780					

直 角 座 標 法 面 積
170.8456675



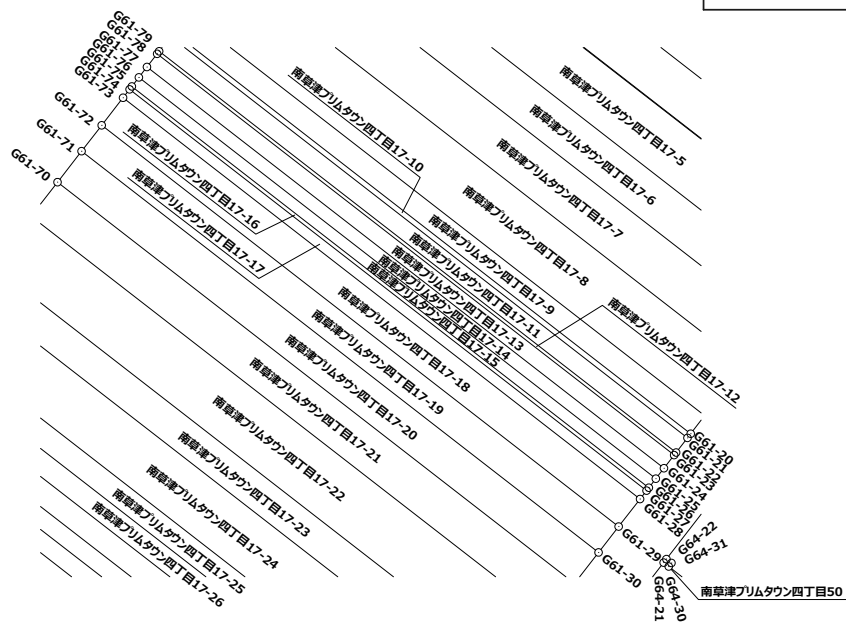
面積計算書

現場名：南草津プリムタウン土地区画整理事業

地番No	地 番 名
1215	南草津プリムタウン四丁目17-18

点番	点 名	X 座 標	Y 座 標	半径	半径回り	距 離	方 向 角	測 角
1893	G61-72	-110945.467	-5526.130			5.466	37-47-55	269-58-38
1894	G61-73	-110941.148	-5522.780			102.553	127-49-28	270-01-33
1839	G61-28	-111004.038	-5441.774			5.461	217-48-51	269-59-23
1840	G61-29	-111008.352	-5445.122			102.552	307-49-17	270-00-26
1893	G61-72	-110945.467	-5526.130					

直 角 座 標 法 面 積
560.2769530



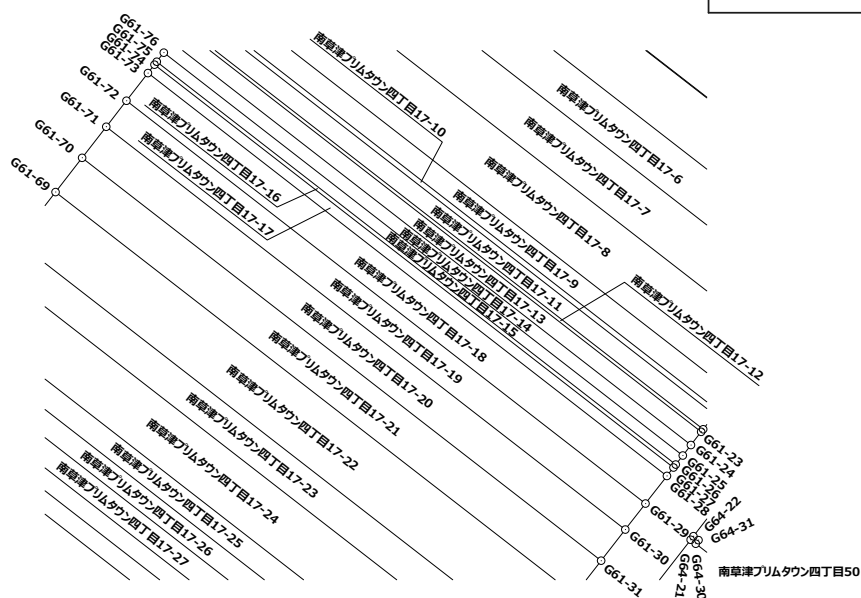
面積計算書

現場名：南草津プリムタウン土地区画整理事業

地番No	地 番 名
1216	南草津プリムタウン四丁目17-19

点番	点 名	X 座 標	Y 座 標	半径	半径回り	距 離	方 向 角	測 角
1911	G61-71	-110949.526	-5529.287			5.142	37-52-30	270-03-22
1893	G61-72	-110945.467	-5526.130			102.552	127-49-17	269-56-47
1840	G61-29	-111008.352	-5445.122			5.138	217-50-41	270-01-24
1850	G61-30	-111012.409	-5448.274			102.554	307-49-08	269-58-27
1911	G61-71	-110949.526	-5529.287					

直 角 座 標 法 面 積
527.1081870



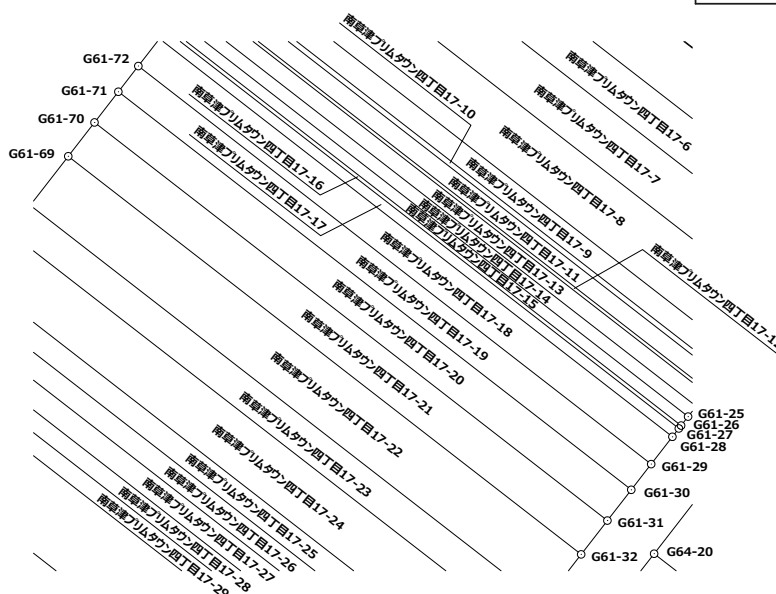
面積計算書

現場名：南草津プリムタウン土地区画整理事業

地番No	地 番 名
1217	南草津プリムタウン四丁目17-20

点番	点 名	X 座 標	Y 座 標	半径	半径回り	距 離	方 向 角	測 角
1910	G61-70	-110954.378	-5533.054			6.143	37-49-30	270-00-08
1911	G61-71	-110949.526	-5529.287			102.554	127-49-08	269-59-38
1850	G61-30	-111012.409	-5448.274			6.149	217-47-59	269-58-51
1851	G61-31	-111017.268	-5452.043			102.557	307-49-22	270-01-23
1910	G61-70	-110954.378	-5533.054					

直 角 座 標 法 面 積
630.3100980



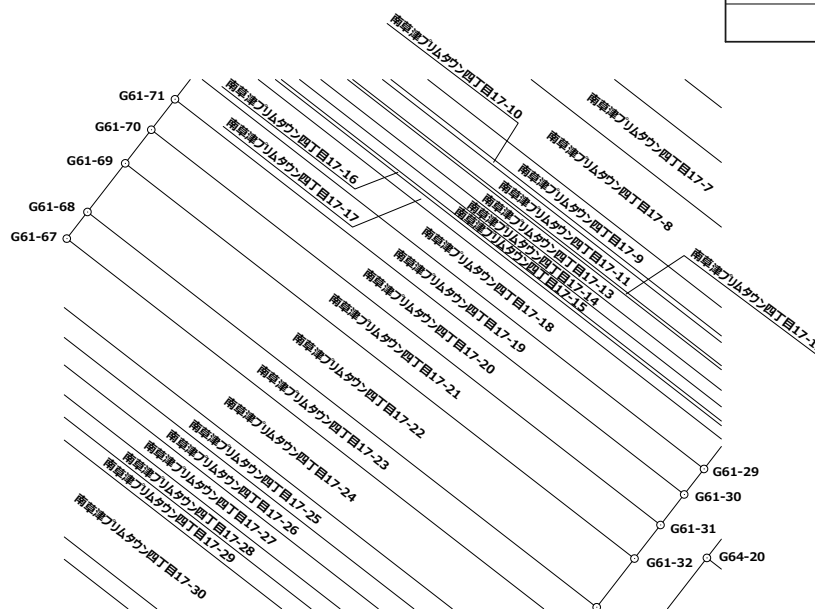
面積計算書

現場名：南草津プリムタウン土地区画整理事業

地番No	地 番 名
1218	南草津プリムタウン四丁目17-21

点番	点名	X 座標	Y 座標	半径	半径回り	距離	方向角	測角
1909	G61-69	-110959.721	-5537.200			6.763	37-48-37	269-59-22
1910	G61-70	-110954.378	-5533.054			102.557	127-49-22	270-00-45
1851	G61-31	-111017.268	-5452.043			6.759	217-48-02	269-58-40
1852	G61-32	-111022.609	-5456.186			102.558	307-49-15	270-01-13
1909	G61-69	-110959.721	-5537.200					

直角座標法面積
693.4122355



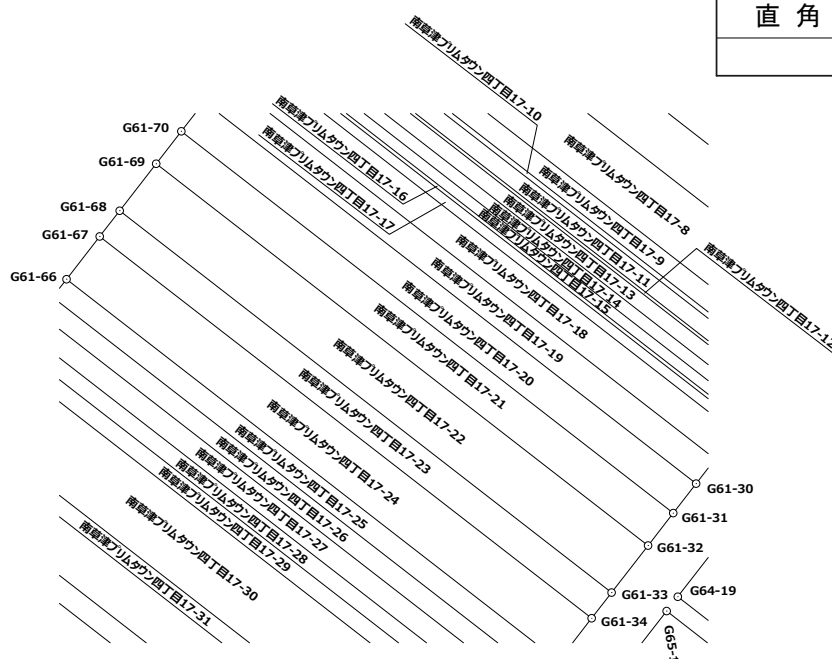
面積計算書

現場名：南草津プリムタウン土地区画整理事業

地番No	地 番 名
1219	南草津プリムタウン四丁目17-22

点番	点 名	X 座 標	Y 座 標	半径	半径回り	距 離	方 向 角	測 角
1908	G61-68	-110967.461	-5543.209			9.799	37-49-27	270-00-01
1909	G61-69	-110959.721	-5537.200			102.558	127-49-15	269-59-48
1852	G61-32	-111022.609	-5456.186			9.804	217-47-57	269-58-42
1853	G61-33	-111030.356	-5462.195			102.562	307-49-26	270-01-29
1908	G61-68	-110967.461	-5543.209					

直角座標法面積
1005.2469325



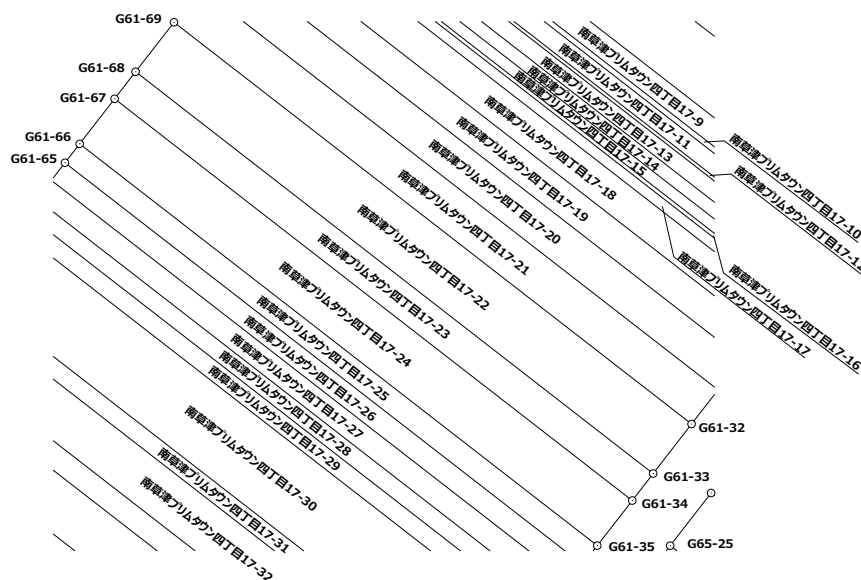
面積計算書

現場名：南草津プリムタウン土地区画整理事業

地番No	地 番 名
1220	南草津プリムタウン四丁目17-23

点番	点 名	X 座 標	Y 座 標	半径	半径回り	距 離	方 向 角	測 角
1907	G61-67	-110971.698	-5546.500			5.365	37-50-15	270-01-08
1908	G61-68	-110967.461	-5543.209			102.562	127-49-26	269-59-11
1853	G61-33	-111030.356	-5462.195			5.356	217-46-45	269-57-19
1854	G61-34	-111034.589	-5465.476			102.568	307-49-07	270-02-22
1907	G61-67	-110971.698	-5546.500					

直 角 座 標 法 面 積
549.7818630



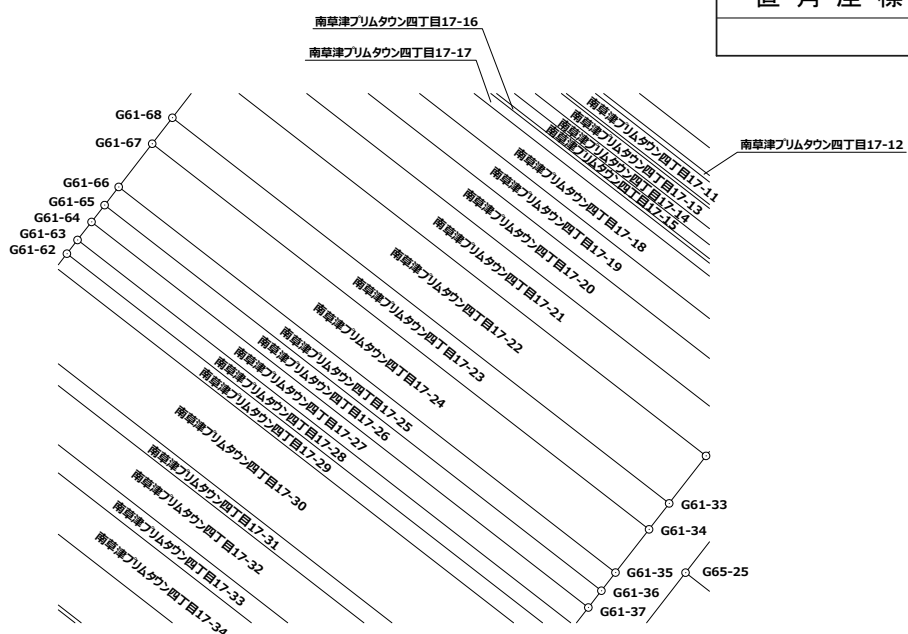
面積計算書

現場名：南草津プリムタウン土地区画整理事業

地番No	地 番 名
1221	南草津プリムタウン四丁目17-24

点番	点名	X座標	Y座標	半径	半径回り	距離	方向角	測角
1920	G61-66	-110978.744	-5551.964			8.916	37-47-34	269-58-16
1907	G61-67	-110971.698	-5546.500			102.568	127-49-07	270-01-33
1854	G61-34	-111034.589	-5465.476			8.922	217-48-55	269-59-48
1855	G61-35	-111041.637	-5470.946			102.564	307-49-18	270-00-23
1920	G61-66	-110978.744	-5551.964					

直角座標法面積
914.785510




面積計算書

現場名：南草津プリムタウン土地区画整理事業

地番No	地 番 名
1222	南草津プリムタウン四丁目17-25

点番	点名	X座標	Y座標	半径	半径回り	距離	方向角	測角
1919	G61-65	-110981.706	-5554.263			3.750	37-49-02	269-59-44
1920	G61-66	-110978.744	-5551.964			102.564	127-49-18	270-00-16
1855	G61-35	-111041.637	-5470.946			3.750	217-49-02	269-59-44
1856	G61-36	-111044.599	-5473.245			102.564	307-49-18	270-00-16
1919	G61-65	-110981.706	-5554.263					

直角座標法面積
384.5663230




面積計算書

現場名：南草津プリムタウン土地区画整理事業

地番No	地 番 名
1223	南草津プリムタウン四丁目17-26

点番	点 名	X 座 標	Y 座 標	半径	半径回り	距 離	方 向 角	測 角
1918	G61-64	-110984.451	-5556.391			3.473	37-47-02	269-57-47
1919	G61-65	-110981.706	-5554.263			102.564	127-49-18	270-02-16
1856	G61-36	-111044.599	-5473.245			3.472	217-53-12	270-03-54
1872	G61-37	-111047.339	-5475.377			102.558	307-49-15	269-56-03
1918	G61-64	-110984.451	-5556.391					

直 角 座 標 法 面 積
356.1431450



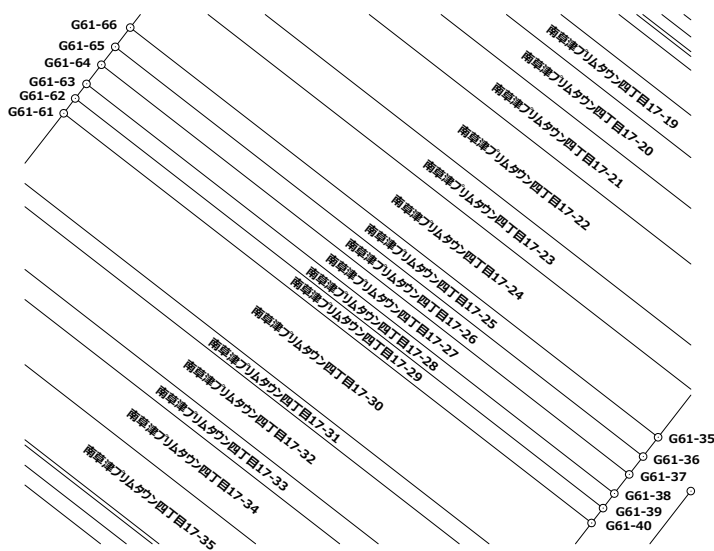
面積計算書

現場名：南草津プリムタウン土地区画整理事業

地番No	地 番 名
1224	南草津プリムタウン四丁目17-27

点番	点 名	X 座 標	Y 座 標	半径	半径回り	距 離	方 向 角	測 角
1917	G61-63	-110987.391	-5558.676			3.724	37-51-17	270-02-05
1918	G61-64	-110984.451	-5556.391			102.558	127-49-15	269-57-58
1872	G61-37	-111047.339	-5475.377			3.722	217-51-07	270-01-52
1873	G61-38	-111050.278	-5477.661			102.558	307-49-12	269-58-05
1917	G61-63	-110987.391	-5558.676					

直 角 座 標 法 面 積
381.8086165



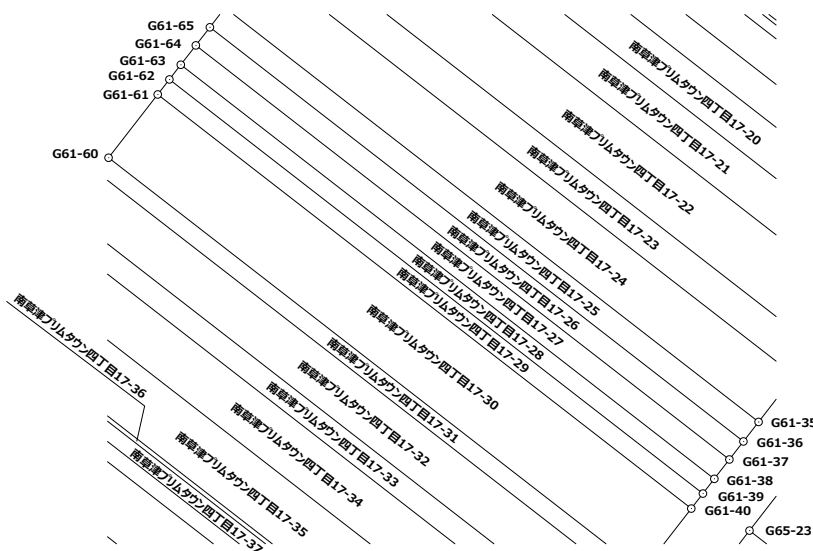
面積計算書

現場名：南草津プリムタウン土地区画整理事業

地番No	地 番 名
1225	南草津プリムタウン四丁目17-28

点番	点 名	X 座 標	Y 座 標	半径	半径回り	距 離	方 向 角	測 角
1916	G61-62	-110989.624	-5560.409			2.827	37-48-52	269-59-36
1917	G61-63	-110987.391	-5558.676			102.558	127-49-12	270-00-20
1873	G61-38	-111050.278	-5477.661			2.828	217-45-41	269-56-29
1874	G61-39	-111052.514	-5479.393			102.561	307-49-16	270-03-35
1916	G61-62	-110989.624	-5560.409					

直 角 座 標 法 面 積
289.9834610



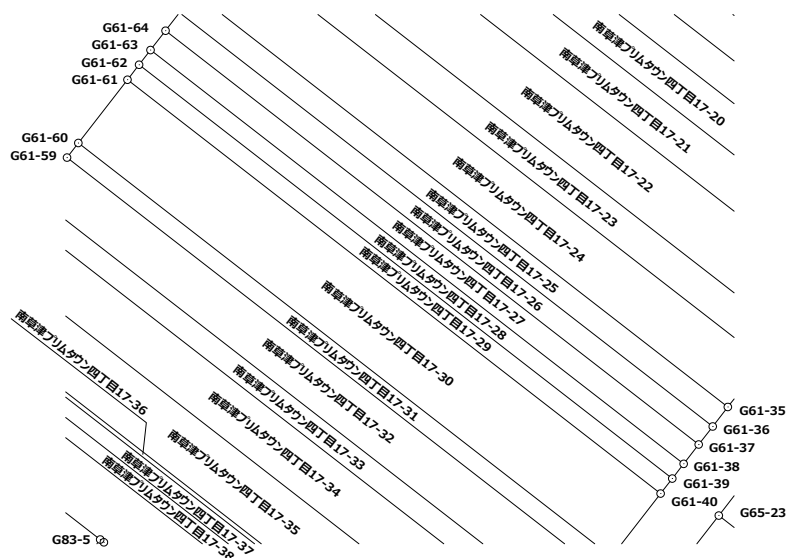
面積計算書

現場名：南草津プリムタウン土地区画整理事業

地番No	地 番 名
1226	南草津プリムタウン四丁目17-29

点番	点 名	X 座 標	Y 座 標	半径	半径回り	距 離	方 向 角	測 角
1925	G61-61	-110991.902	-5562.177			2.884	37-48-57	269-59-37
1916	G61-62	-110989.624	-5560.409			102.561	127-49-16	270-00-19
1874	G61-39	-111052.514	-5479.393			2.886	217-46-45	269-57-29
1875	G61-40	-111054.795	-5481.161			102.563	307-49-20	270-02-35
1925	G61-61	-110991.902	-5562.177					

直 角 座 標 法 面 積
295.8681440



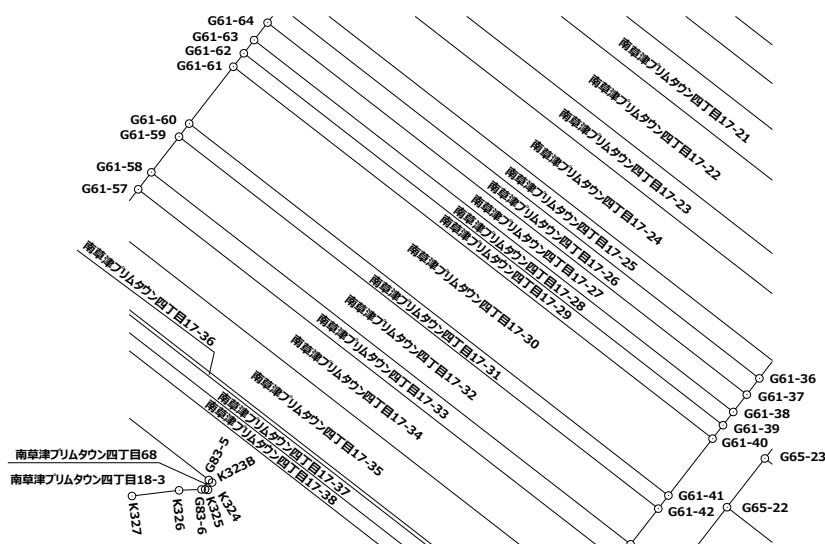
面積計算書

現場名：南草津プリムタウン土地区画整理事業

地番No	地 番 名
1227	南草津プリムタウン四丁目17-30

点番	点 名	X 座 標	Y 座 標	半径	半径回り	距 離	方 向 角	測 角
1915	G61-60	-111001.514	-5569.644			12.172	37-50-30	270-01-12
1925	G61-61	-110991.902	-5562.177			102.563	127-49-20	269-58-50
1875	G61-40	-111054.795	-5481.161			12.170	217-48-38	269-59-18
1876	G61-41	-111064.410	-5488.622			102.569	307-49-18	270-00-40
1915	G61-60	-111001.514	-5569.644					

直角座標法面積
1248.3207045



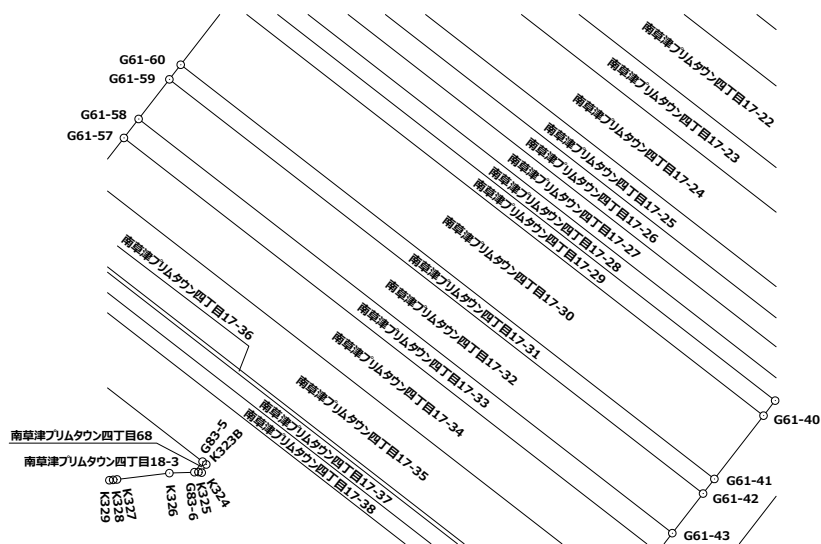
面積計算書

現場名：南草津プリムタウン土地区画整理事業

地番No	地 番 名
1228	南草津プリムタウン四丁目17-31

点番	点 名	X 座 標	Y 座 標	半径	半径回り	距 離	方 向 角	測 角
1914	G61-59	-111003.733	-5571.364			2.808	37-46-48	269-57-38
1915	G61-60	-111001.514	-5569.644			102.569	127-49-18	270-02-30
1876	G61-41	-111064.410	-5488.622			2.804	217-47-07	269-57-49
1877	G61-42	-111066.626	-5490.340			102.569	307-49-10	270-02-03
1914	G61-59	-111003.733	-5571.364					

直 角 座 標 法 面 積
287.7841480



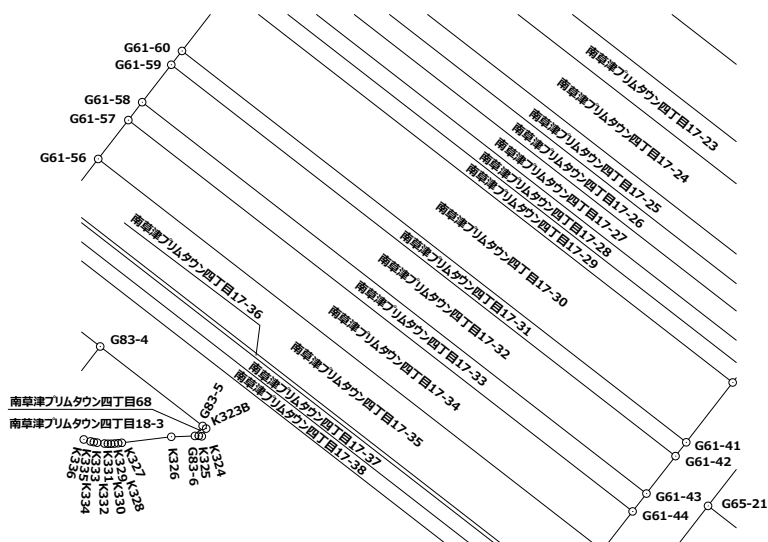
面積計算書

現場名：南草津プリムタウン土地区画整理事業

地番No	地 番 名
1229	南草津プリムタウン四丁目17-32

点番	点 名	X 座 標	Y 座 標	半径	半径回り	距 離	方 向 角	測 角
1913	G61-58	-111009.752	-5576.035			7.619	37-48-47	269-59-38
1914	G61-59	-111003.733	-5571.364			102.569	127-49-10	270-00-23
1877	G61-42	-111066.626	-5490.340			7.618	217-49-03	269-59-53
1878	G61-43	-111072.644	-5495.011			102.568	307-49-09	270-00-06
1913	G61-58	-111009.752	-5576.035					

直 角 座 標 法 面 積
781.4138115



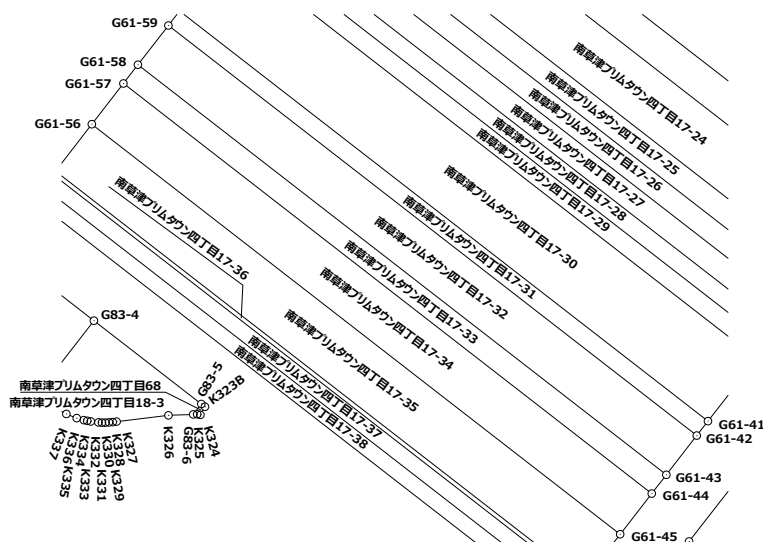
面積計算書

現場名：南草津プリムタウン土地区画整理事業

地番No	地 番 名
1230	南草津プリムタウン四丁目17-33

点番	点 名	X 座 標	Y 座 標	半径	半径回り	距 離	方 向 角	測 角
1912	G61-57	-111012.627	-5578.264			3.638	37-47-12	269-58-03
1913	G61-58	-111009.752	-5576.035			102.568	127-49-09	270-01-57
1878	G61-43	-111072.644	-5495.011			3.638	217-47-12	269-58-03
1879	G61-44	-111075.519	-5497.240			102.568	307-49-09	270-01-57
1912	G61-57	-111012.627	-5578.264					

直角座標法面積
373.1302680



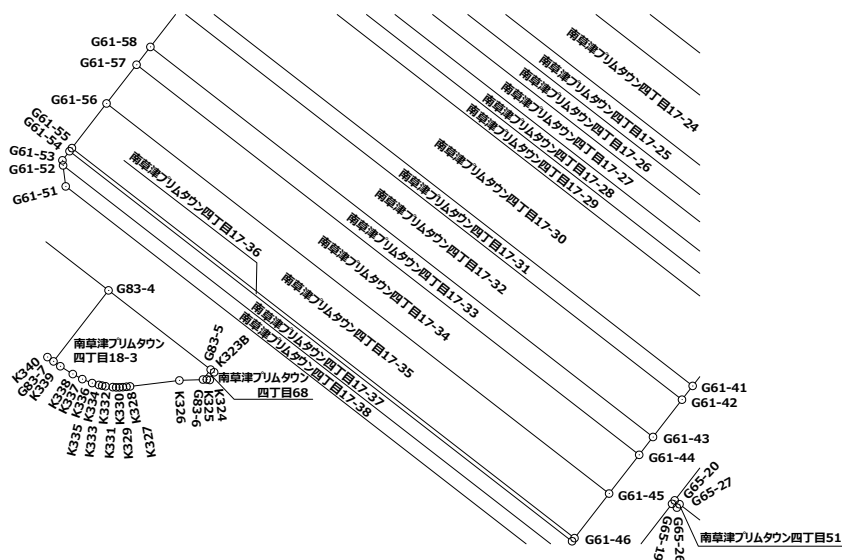
面積計算書

現場名：南草津プリムタウン土地区画整理事業

地番No	地 番 名
1231	南草津プリムタウン四丁目17-34

点番	点 名	X 座 標	Y 座 標	半径	半径回り	距 離	方 向 角	測 角
1924	G61-56	-111018.869	-5583.104			7.899	37-47-23	269-57-59
1912	G61-57	-111012.627	-5578.264			102.568	127-49-09	270-01-46
1879	G61-44	-111075.519	-5497.240			7.906	217-50-17	270-01-08
1883	G61-45	-111081.763	-5502.090			102.562	307-49-24	269-59-07
1924	G61-56	-111018.869	-5583.104					

直 角 座 標 法 面 積
810.5182020



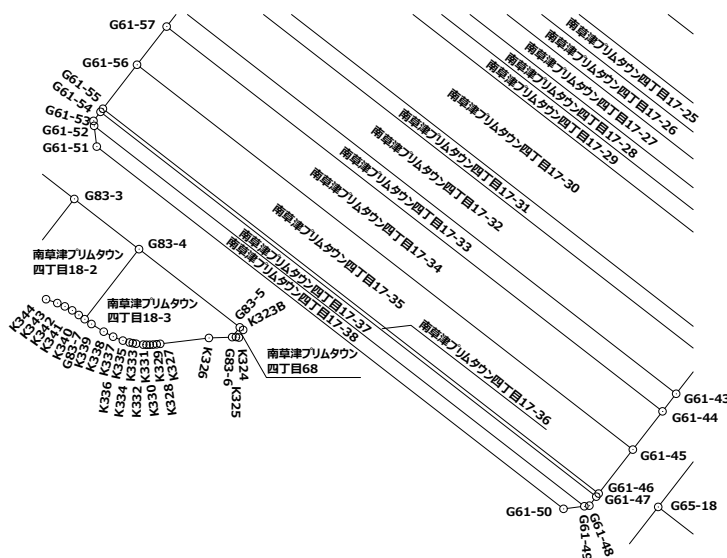
面積計算書

現場名：南草津プリムタウン土地区画整理事業

地番No	地 番 名
1232	南草津プリムタウン四丁目17-35

点番	点 名	X 座 標	Y 座 標	半径	半径回り	距 離	方 向 角	測 角
1923	G61-55	-111026.062	-5588.683			9.103	37-47-52	269-58-32
1924	G61-56	-111018.869	-5583.104			102.562	127-49-24	270-01-32
1883	G61-45	-111081.763	-5502.090			9.101	217-50-27	270-01-03
1884	G61-46	-111088.950	-5507.673			102.555	307-49-20	269-58-53
1923	G61-55	-111026.062	-5588.683					

直 角 座 標 法 面 積
933.4709510



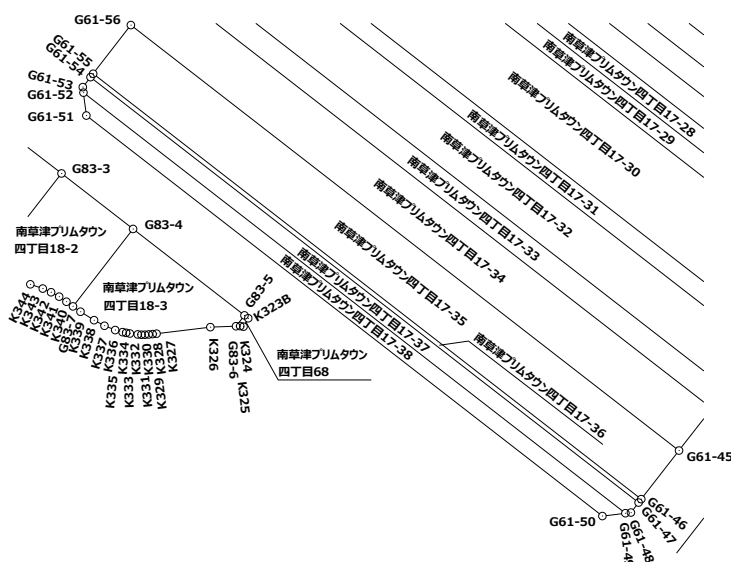
面積計算書

現場名：南草津プリムタウン土地区画整理事業

地番No	地 番 名
1233	南草津プリムタウン四丁目17-36

点番	点 名	X 座 標	Y 座 標	半径	半径回り	距 離	方 向 角	測 角
1922	G61-54	-111026.565	-5589.075			0.638	37-55-49	270-06-36
1923	G61-55	-111026.062	-5588.683			102.555	127-49-20	269-53-31
1884	G61-46	-111088.950	-5507.673			0.634	217-42-03	269-52-43
1885	G61-47	-111089.452	-5508.061			102.558	307-49-13	270-07-10
1922	G61-54	-111026.565	-5589.075					

直 角 座 標 法 面 積
65.2346550



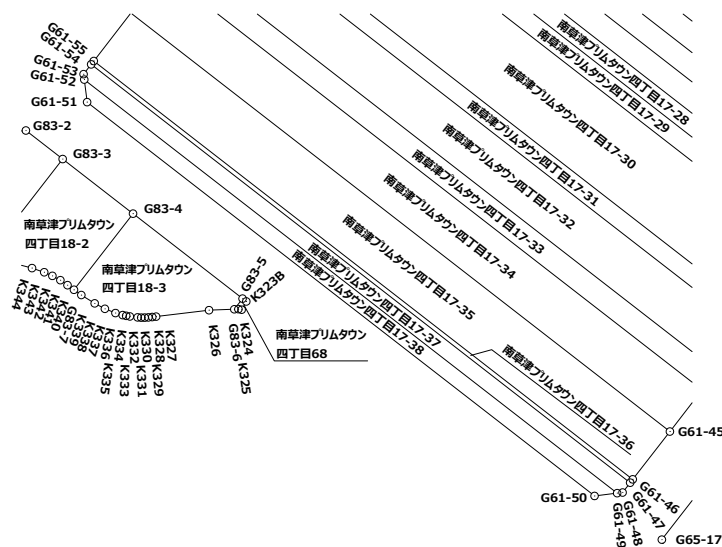
面積計算書

現場名：南草津プリムタウン土地区画整理事業

地番No	地 番 名
1234	南草津プリムタウン四丁目17-37

点番	点 名	X 座 標	Y 座 標	半径	半径回り	距 離	方 向 角	測 角
1921	G61-52	-111028.857	-5590.114			0.823	352-48-52	224-59-48
471	G61-53	-111028.040	-5590.217			1.865	37-44-54	224-56-02
1922	G61-54	-111026.565	-5589.075			102.558	127-49-13	270-04-19
1885	G61-47	-111089.452	-5508.061			1.866	217-33-06	269-43-53
452	G61-48	-111090.931	-5509.198			0.823	263-13-45	225-40-39
1886	G61-49	-111091.028	-5510.015			101.396	307-49-04	224-35-19
1921	G61-52	-111028.857	-5590.114					

直角座標法面積
250.4624160



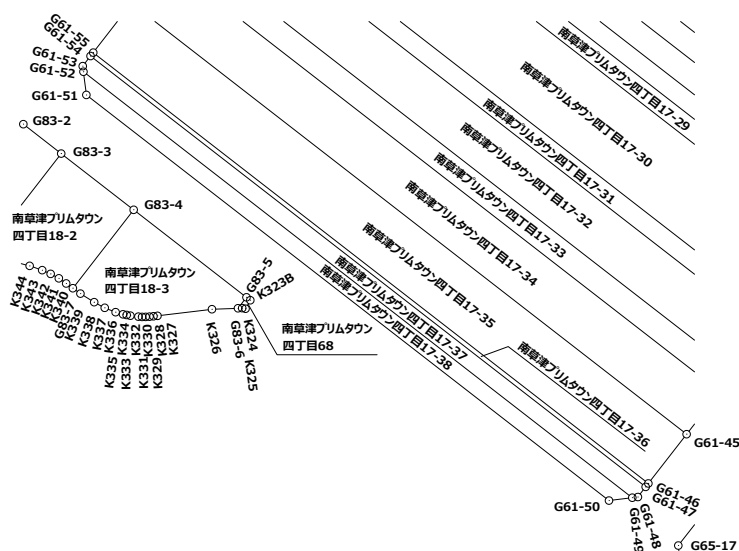
面積計算書

現場名：南草津プリムタウン土地区画整理事業

地番No	地 番 名
1235	南草津プリムタウン四丁目17-38

点番	点 名	X 座 標	Y 座 標	半径	半径回り	距 離	方 向 角	測 角
470	G61-51	-111032.242	-5589.686			3.412	352-47-38	224-58-23
1921	G61-52	-111028.857	-5590.114			101.396	127-49-04	315-01-26
1886	G61-49	-111091.028	-5510.015			3.426	262-57-29	315-08-25
453	G61-50	-111091.448	-5513.415			96.554	307-49-15	224-51-46
470	G61-51	-111032.242	-5589.686					

直 角 座 標 法 面 積
238.9300735



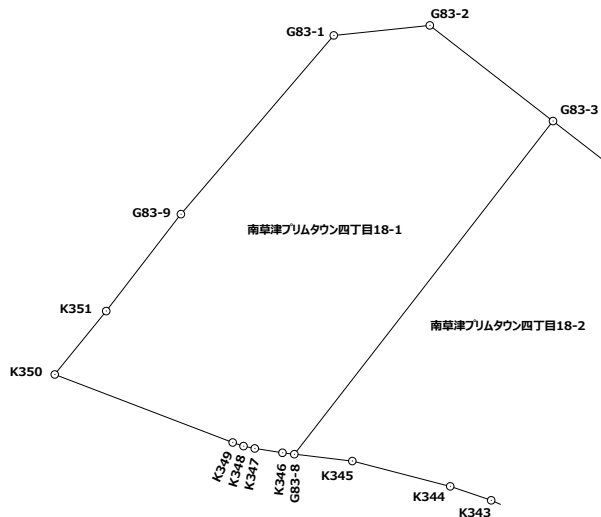
面積計算書

現場名：南草津プリムタウン土地区画整理事業

地番No	地 番 名
1236	南草津プリムタウン四丁目18-1

点番	点 名	X 座 標	Y 座 標	半径	半径回り	距 離	方 向 角	測 角
509	G83-1	-111036.959	-5603.193			4.331	84-02-12	223-30-24
510	G83-2	-111036.509	-5598.885			6.998	127-50-34	223-48-22
1998	G83-3	-111040.802	-5593.359			18.922	217-49-17	269-58-43
2317	G83-8	-111055.749	-5604.962			0.537	276-44-28	238-55-11
4201	K346	-111055.686	-5605.495			1.257	278-52-40	182-08-12
4202	K347	-111055.492	-5606.737			0.516	281-51-16	182-58-36
4203	K348	-111055.386	-5607.242			0.512	288-26-06	186-34-50
4204	K349	-111055.224	-5607.728			8.545	290-55-38	182-29-32
4205	K350	-111052.172	-5615.709			3.664	39-03-46	288-08-08
4206	K351	-111049.327	-5613.400			5.489	37-36-47	178-33-01
693	G83-9	-111044.979	-5610.050			10.552	40-31-48	182-55-01
509	G83-1	-111036.959	-5603.193					

直 角 座 標 法 面 積
214.3903115



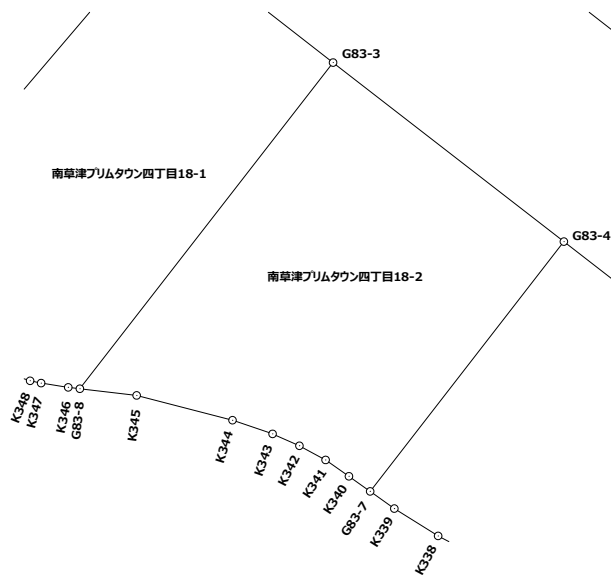
面積計算書

現場名: 南草津プリムタウン土地区画整理事業

地番No	地 番 名
1237	南草津プリムタウン四丁目18-2

点番	点 名	X 座 標	Y 座 標	半 径	半 径 回 り	距 離	方 向 角	測 角
1998	G83-3	-111040.802	-5593.359			13.385	127-48-27	269-59-10
1996	G83-4	-111049.007	-5582.784			14.486	217-47-35	269-59-08
2316	G83-7	-111060.454	-5591.661			1.192	305-26-13	267-38-38
4195	K340	-111059.763	-5592.632			1.307	305-01-41	179-35-28
4196	K341	-111059.013	-5593.702			1.365	298-26-35	173-24-54
4197	K342	-111058.363	-5594.902			1.344	293-52-33	175-25-58
4198	K343	-111057.819	-5596.131			1.941	288-50-44	174-58-11
4199	K344	-111057.192	-5597.968			4.537	284-30-07	175-39-23
4200	K345	-111056.056	-5602.360			2.620	276-43-44	172-13-37
2317	G83-8	-111055.749	-5604.962			18.922	37-49-17	301-05-33
1998	G83-3	-111040.802	-5593.359					

直 角 座 標 法 面 積
214.3554035



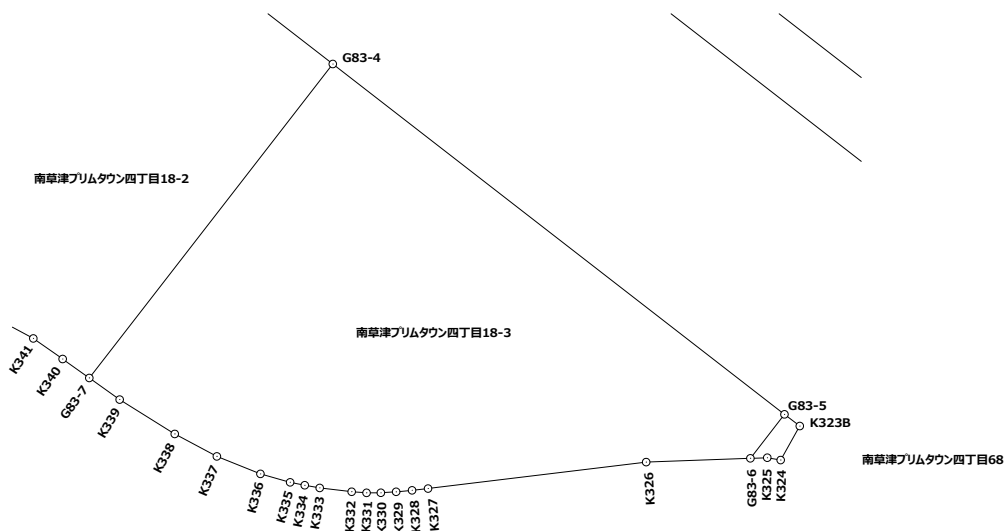
面積計算書

現場名：南草津プリムタウン土地区画整理事業

地番No	地 番 名
1238	南草津プリムタウン四丁目18-3

点番	点 名	X 座 標	Y 座 標	半径	半径回り	距 離	方 向 角	測 角
1996	G83-4	-111049.007	-5582.784			20.839	127-48-19	270-00-44
1997	G83-5	-111061.781	-5566.319			2.028	217-46-06	269-57-47
2335	G83-6	-111063.384	-5567.561			3.802	267-55-11	230-09-05
4181	K326	-111063.522	-5571.360			8.010	263-05-16	175-10-05
4182	K327	-111064.486	-5579.312			0.586	263-37-39	180-32-23
4183	K328	-111064.551	-5579.894			0.584	264-41-24	181-03-45
4184	K329	-111064.605	-5580.475			0.558	266-24-16	181-42-52
4185	K330	-111064.640	-5581.032			0.522	269-46-50	183-22-34
4186	K331	-111064.642	-5581.554			0.544	274-12-47	184-25-57
4187	K332	-111064.602	-5582.097			1.172	276-48-35	182-35-48
4188	K333	-111064.463	-5583.261			0.555	280-04-26	183-15-51
4189	K334	-111064.366	-5583.807			0.543	281-22-19	181-17-53
4190	K335	-111064.259	-5584.339			1.126	285-49-36	184-27-17
4191	K336	-111063.952	-5585.422			1.712	291-52-34	186-02-58
4192	K337	-111063.314	-5587.011			1.740	298-04-56	186-12-22
4193	K338	-111062.495	-5588.546			2.367	301-57-52	183-52-56
4194	K339	-111061.242	-5590.554			1.359	305-26-40	183-28-48
2316	G83-7	-111060.454	-5591.661			14.486	37-47-35	272-20-55
1996	G83-4	-111049.007	-5582.784					

直角座標法面積
212.9256090



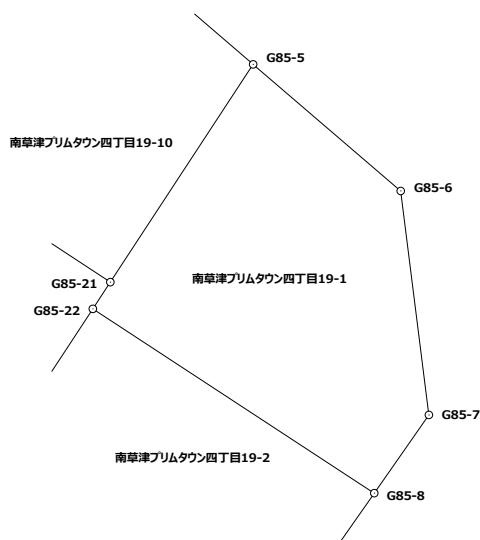
面積計算書

現場名: 南草津プリムタウン土地区画整理事業

地番No	地 番 名
1239	南草津プリムタウン四丁目19-1

点番	点 名	X 座 標	Y 座 標	半径	半径回り	距 離	方 向 角	測 角
503	G85-6	-111121.104	-5491.641			10.380	172-49-40	222-11-25
504	G85-7	-111131.403	-5490.345			4.388	214-55-17	222-05-37
1958	G85-8	-111135.001	-5492.857			15.470	303-13-25	268-18-08
1957	G85-22	-111126.525	-5505.798			1.469	33-13-30	270-00-05
1956	G85-21	-111125.296	-5504.993			11.976	33-14-49	180-01-19
1954	G85-5	-111115.280	-5498.427			8.943	130-38-15	277-23-26
503	G85-6	-111121.104	-5491.641					

直 角 座 標 法 面 積
169.9629985



面積計算書

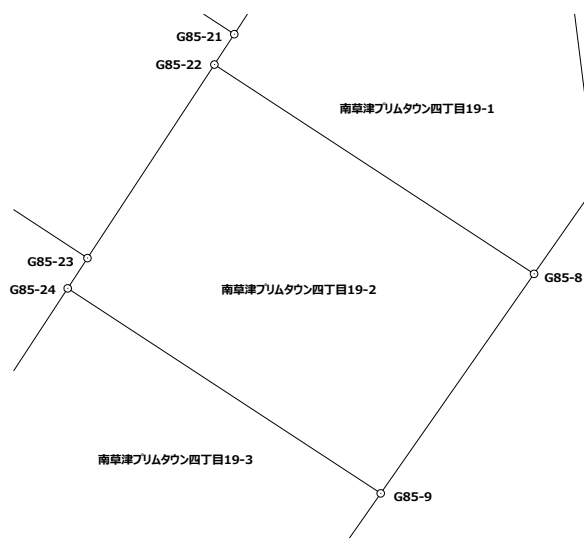
現場名: 南草津プリムタウン土地区画整理事業

地番No	地 番 名
1240	南草津プリムタウン四丁目19-2

点番	点 名	X 座 標	Y 座 標	半径	半径回り	距 離	方 向 角	測 角
1958	G85-8	-111135.001	-5492.857			10.841	214-55-59	271-42-34
1959	G85-9	-111143.889	-5499.065			15.149	303-13-39	268-17-40
1951	G85-24	-111135.588	-5511.737			1.463	33-06-51	269-53-12
1952	G85-23	-111134.363	-5510.938			9.373	33-15-22	180-08-31
1957	G85-22	-111126.525	-5505.798			15.470	123-13-25	269-58-03
1958	G85-8	-111135.001	-5492.857					

直角座標法面積

165.9092645



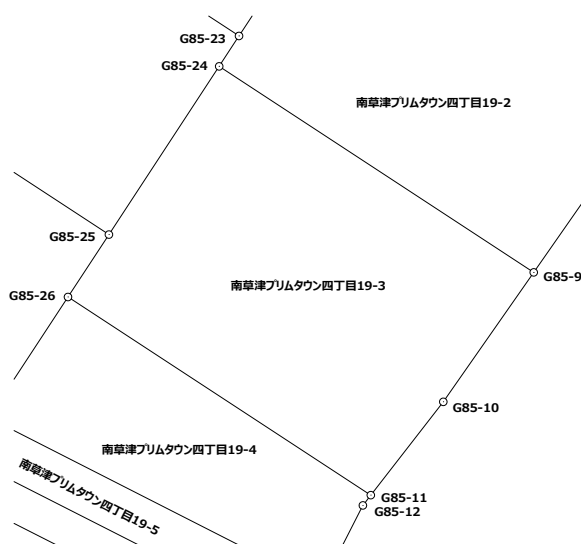
面積計算書

現場名：南草津プリムタウン土地区画整理事業

地番No	地 番 名
1241	南草津プリムタウン四丁目19-3

点番	点 名	X 座 標	Y 座 標	半径	半径回り	距 離	方 向 角	測 角
1959	G85-9	-111143.889	-5499.065			6.361	214-56-12	271-42-33
505	G85-10	-111149.104	-5502.708			4.761	217-49-31	182-53-19
1960	G85-11	-111152.865	-5505.628			14.580	303-12-26	265-22-55
1950	G85-26	-111144.880	-5517.827			3.007	33-15-05	270-02-39
2389	G85-25	-111142.365	-5516.178			8.102	33-14-13	179-59-08
1951	G85-24	-111135.588	-5511.737			15.149	123-13-39	269-59-26
1959	G85-9	-111143.889	-5499.065					

直 角 座 標 法 面 積
165.8627060



面積計算書

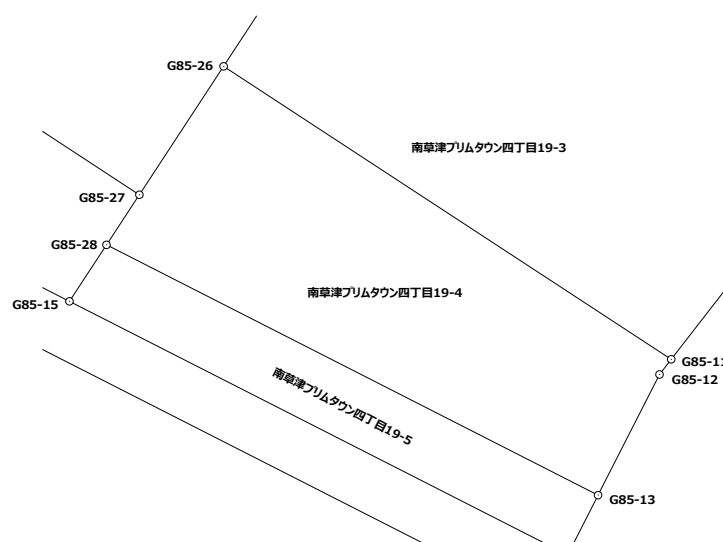
現場名: 南草津プリムタウン土地区画整理事業

地番No	地 番 名
1242	南草津プリムタウン四丁目19-4

点番	点 名	X 座 標	Y 座 標	半径	半径回り	距 離	方 向 角	測 角
1960	G85-11	-111152.865	-5505.628			0.522	217-46-09	274-33-43
506	G85-12	-111153.278	-5505.948			3.691	206-58-04	169-11-55
2440	G85-13	-111156.568	-5507.622			15.034	296-59-28	270-01-24
2391	G85-28	-111149.745	-5521.018			1.633	33-16-53	276-17-25
2390	G85-27	-111148.380	-5520.122			4.185	33-15-12	179-58-19
1950	G85-26	-111144.880	-5517.827			14.580	123-12-26	269-57-14
1960	G85-11	-111152.865	-5505.628					

直角座標法面積

73.8369785



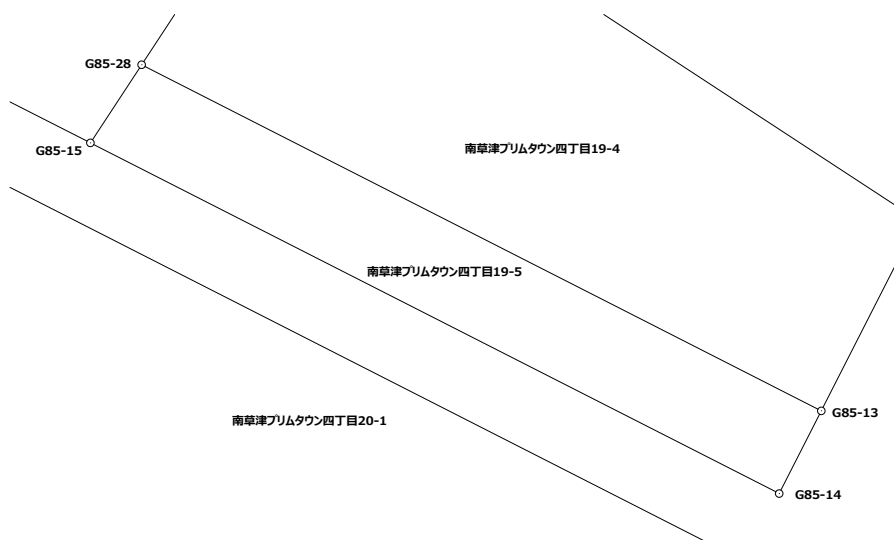
面積計算書

現場名: 南草津プリムタウン土地区画整理事業

地番No	地 番 名
1243	南草津プリムタウン四丁目19-5

点番	点 名	X 座 標	Y 座 標	半径	半径回り	距 離	方 向 角	測 角
2440	G85-13	-111156.568	-5507.622			1.829	206-59-07	269-59-39
507	G85-14	-111158.198	-5508.452			15.235	296-59-08	270-00-01
1949	G85-15	-111151.285	-5522.028			1.842	33-15-31	276-16-23
2391	G85-28	-111149.745	-5521.018			15.034	116-59-28	263-43-57
2440	G85-13	-111156.568	-5507.622					

直 角 座 標 法 面 積
27.6938700



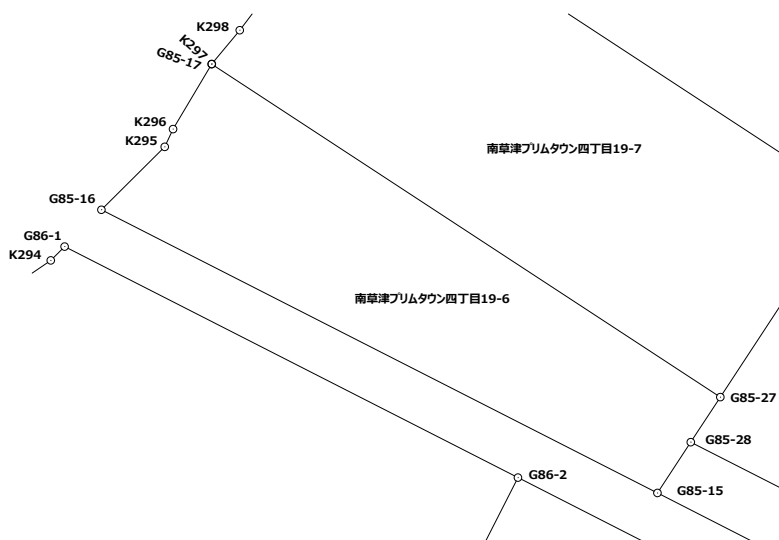
面積計算書

現場名: 南草津プリムタウン土地区画整理事業

地番No	地 番 名
1244	南草津プリムタウン四丁目19-6

点番	点 名	X 座 標	Y 座 標	半径	半径回り	距 離	方 向 角	測 角
1949	G85-15	-111151.285	-5522.028			18.911	296-59-45	263-44-14
655	G85-16	-111142.701	-5538.878			2.705	45-10-47	288-11-02
4150	K295	-111140.794	-5536.959			0.594	25-05-54	159-55-07
4151	K296	-111140.256	-5536.707			2.290	30-43-55	185-38-01
2386	G85-17	-111138.288	-5535.537			18.425	123-12-44	272-28-49
2390	G85-27	-111148.380	-5520.122			1.633	213-16-53	270-04-09
2391	G85-28	-111149.745	-5521.018			1.842	213-15-31	179-58-38
1949	G85-15	-111151.285	-5522.028					

直 角 座 標 法 面 積
82.5445975



面積計算書

現場名: 南草津プリムタウン土地区画整理事業

地番No	地 番 名
1245	南草津プリムタウン四丁目19-7

点番	点 名	X 座 標	Y 座 標	半径	半径回り	距 離	方 向 角	測 角
2386	G85-17	-111138.288	-5535.537			0.007	33-41-24	270-28-40
4152	K297	-111138.282	-5535.533			1.328	39-37-24	185-56-00
4153	K298	-111137.259	-5534.686			5.887	37-14-02	177-36-38
2387	G85-18	-111132.572	-5531.124			17.869	123-14-02	266-00-00
2389	G85-25	-111142.365	-5516.178			3.007	213-15-05	270-01-03
1950	G85-26	-111144.880	-5517.827			4.185	213-15-12	180-00-07
2390	G85-27	-111148.380	-5520.122			18.425	303-12-44	269-57-32
2386	G85-17	-111138.288	-5535.537					

直 角 座 標 法 面 積
130.4249970



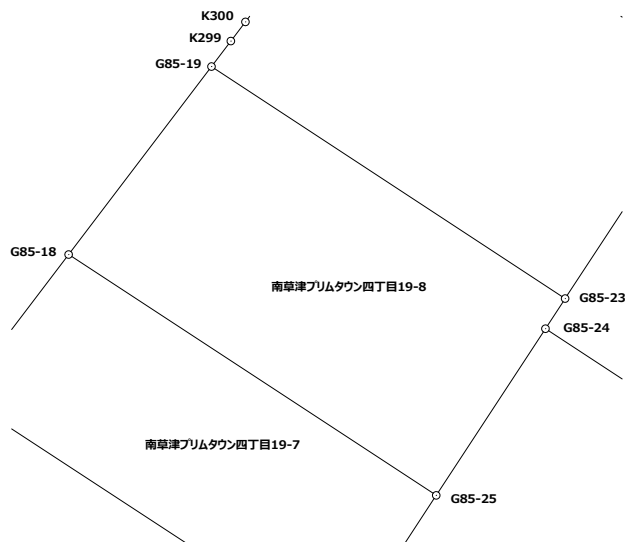
面積計算書

現場名: 南草津プリムタウン土地区画整理事業

地番No	地 番 名
1246	南草津プリムタウン四丁目19-8

点番	点 名	X 座 標	Y 座 標	半 径	半 径 回 り	距 離	方 向 角	測 角
2387	G85-18	-111132.572	-5531.124			9.600	37-13-41	273-59-39
2388	G85-19	-111124.928	-5525.316			17.197	123-16-24	266-02-43
1952	G85-23	-111134.363	-5510.938			1.463	213-06-51	269-50-27
1951	G85-24	-111135.588	-5511.737			8.102	213-14-13	180-07-22
2389	G85-25	-111142.365	-5516.178			17.869	303-14-02	269-59-49
2387	G85-18	-111132.572	-5531.124					

直 角 座 標 法 面 積
167.8212630



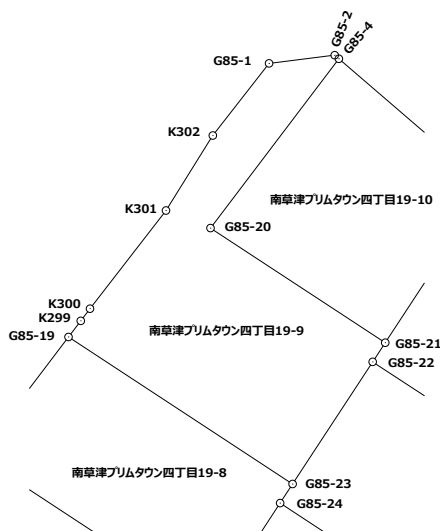
面積計算書

現場名: 南草津プリムタウン土地区画整理事業

地番No	地 番 名
1247	南草津プリムタウン四丁目19-9

点番	点 名	X 座 標	Y 座 標	半径	半径回り	距 離	方 向 角	測 角
502	G85-2	-111106.844	-5508.235			0.352	130-44-33	227-50-45
1953	G85-4	-111107.074	-5507.968			13.636	217-10-03	266-25-30
1955	G85-20	-111117.940	-5516.206			13.411	123-15-57	86-05-54
1956	G85-21	-111125.296	-5504.993			1.469	213-13-30	269-57-33
1957	G85-22	-111126.525	-5505.798			9.373	213-15-22	180-01-52
1952	G85-23	-111134.363	-5510.938			17.197	303-16-24	270-01-02
2388	G85-19	-111124.928	-5525.316			1.301	37-13-20	273-56-56
4154	K299	-111123.892	-5524.529			0.980	37-17-26	180-04-06
4155	K300	-111123.112	-5523.935			7.965	37-43-18	180-25-52
4156	K301	-111116.812	-5519.062			5.675	31-58-55	174-15-37
4157	K302	-111111.998	-5516.056			5.869	37-56-03	185-57-08
501	G85-1	-111107.369	-5512.448			4.246	82-53-48	224-57-45
502	G85-2	-111106.844	-5508.235					

直角座標法面積
223.7302240



面積計算書

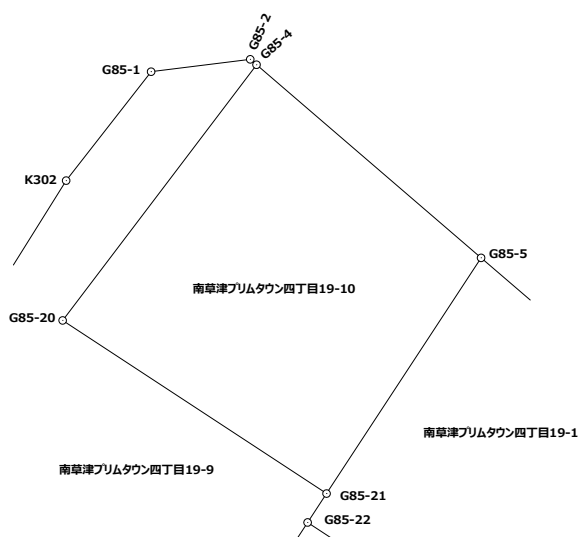
現場名: 南草津プリムタウン土地区画整理事業

地番No	地 番 名
1248	南草津プリムタウン四丁目19-10

点番	点 名	X 座 標	Y 座 標	半径	半径回り	距 離	方 向 角	測 角
1953	G85-4	-111107.074	-5507.968			12.584	130-41-53	273-31-50
1954	G85-5	-111115.280	-5498.427			11.976	213-14-49	262-32-56
1956	G85-21	-111125.296	-5504.993			13.411	303-15-57	270-01-08
1955	G85-20	-111117.940	-5516.206			13.636	37-10-03	273-54-06
1953	G85-4	-111107.074	-5507.968					

直角座標法面積

165.9412190



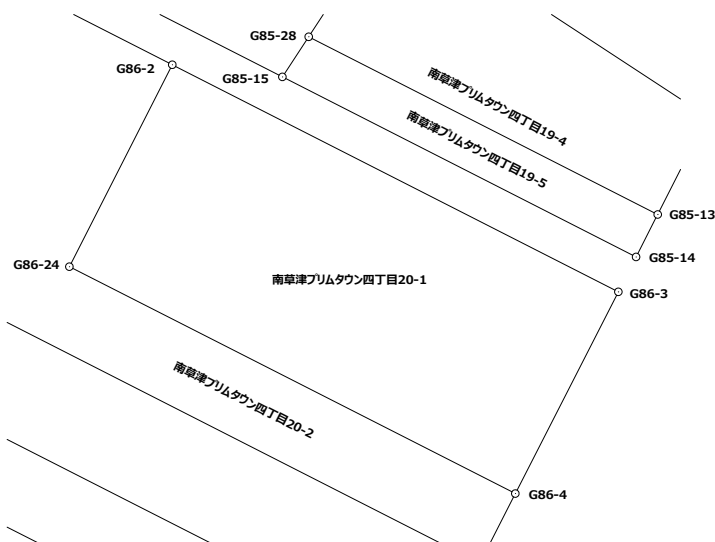
面積計算書

現場名: 南草津プリムタウン土地区画整理事業

地番No	地 番 名
1249	南草津プリムタウン四丁目20-1

点番	点 名	X 座 標	Y 座 標	半 径	半 径 回 り	距 離	方 向 角	測 角
508	G86-3	-111159.537	-5509.132			8.696	207-03-04	270-04-07
1961	G86-4	-111167.282	-5513.087			19.207	296-58-05	269-55-01
1943	G86-24	-111158.572	-5530.205			8.701	26-59-53	270-01-48
1942	G86-2	-111150.819	-5526.255			19.215	116-58-57	269-59-04
508	G86-3	-111159.537	-5509.132					

直 角 座 標 法 面 積
167.1088395



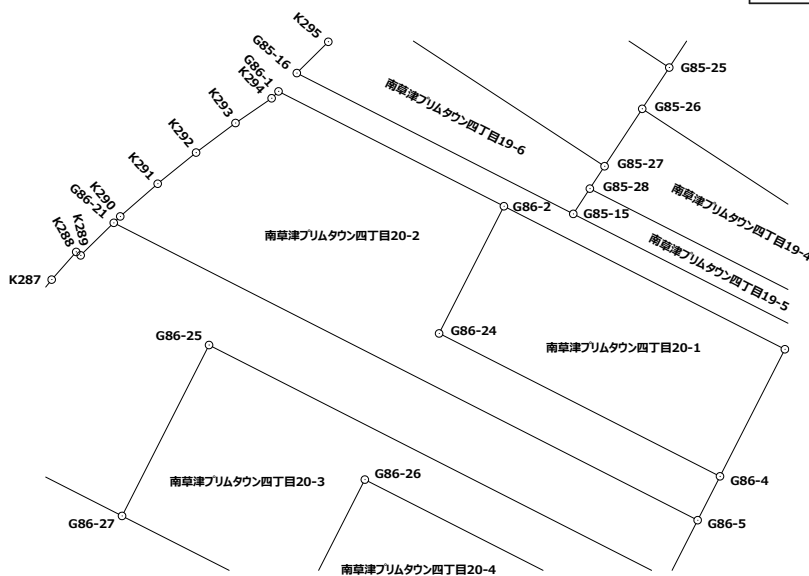
面積計算書

現場名：南草津プリムタウン土地区画整理事業

地番No	地 番 名
1250	南草津プリムタウン四丁目20-2

点番	点 名	X 座 標	Y 座 標	半 径	半 径 回 り	距 離	方 向 角	測 角
1961	G86-4	-111167.282	-5513.087			3.000	206-59-01	270-00-56
1962	G86-5	-111169.955	-5514.448			39.936	296-59-33	270-00-32
2321	G86-21	-111151.829	-5550.034			0.556	45-26-15	288-26-42
4145	K290	-111151.439	-5549.638			3.030	48-52-03	183-25-48
4146	K291	-111149.446	-5547.356			3.014	50-56-22	182-04-19
4147	K292	-111147.547	-5545.016			3.004	53-08-02	182-11-40
4148	K293	-111145.745	-5542.613			2.668	55-33-12	182-25-10
4149	K294	-111144.236	-5540.413			0.593	45-04-06	169-30-54
656	G86-1	-111143.817	-5539.993			15.419	117-00-25	251-56-19
1942	G86-2	-111150.819	-5526.255			8.701	206-59-53	269-59-28
1943	G86-24	-111158.572	-5530.205			19.207	116-58-05	89-58-12
1961	G86-4	-111167.282	-5513.087					

直 角 座 標 法 面 積
270.5014185



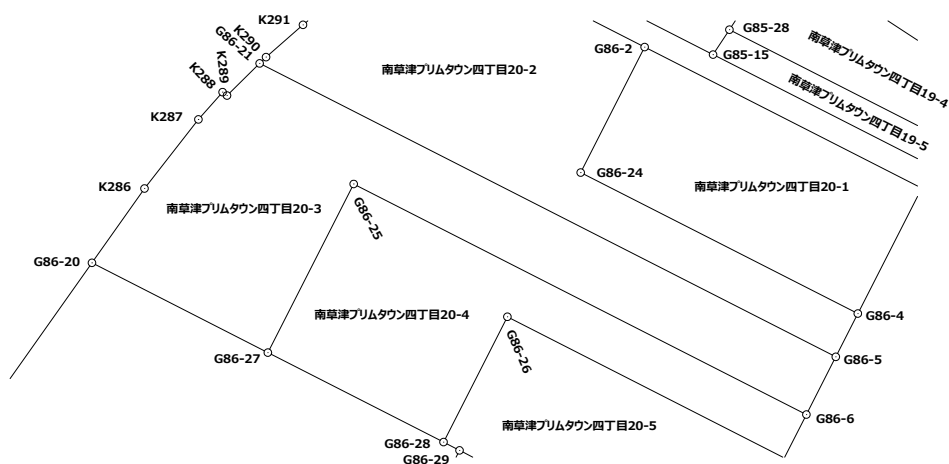
面積計算書

現場名：南草津プリムタウン土地区画整理事業

地番No	地 番 名
1251	南草津プリムタウン四丁目20-3

点番	点 名	X 座 標	Y 座 標	半 径	半 径 回 り	距 離	方 向 角	測 角
1962	G86-5	-111169.955	-5514.448			4.001	206-58-30	269-58-57
1963	G86-6	-111173.521	-5516.263			31.381	296-59-32	270-01-02
1944	G86-25	-111159.278	-5544.226			11.689	206-58-30	89-58-58
1945	G86-27	-111169.695	-5549.528			12.198	297-02-53	270-04-23
2320	G86-20	-111164.148	-5560.392			5.623	35-15-21	278-12-28
4141	K286	-111159.556	-5557.146			5.411	37-57-31	182-42-10
4142	K287	-111155.290	-5553.818			2.254	41-32-49	183-35-18
4143	K288	-111153.603	-5552.323			0.344	127-34-07	266-01-18
4144	K289	-111153.813	-5552.050			2.829	45-27-30	97-53-23
2321	G86-21	-111151.829	-5550.034			39.936	116-59-33	251-32-03
1962	G86-5	-111169.955	-5514.448					

直 角 座 標 法 面 積
294.5513020



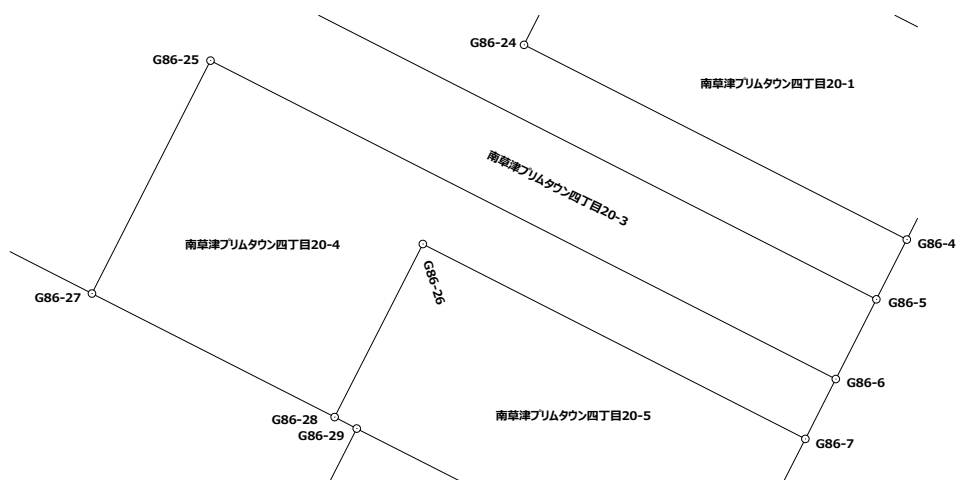
面積計算書

現場名: 南草津プリムタウン土地区画整理事業

地番No	地 番 名
1252	南草津プリムタウン四丁目20-4

点番	点 名	X 座 標	Y 座 標	半 径	半 径 回 り	距 離	方 向 角	測 角
1963	G86-6	-111173.521	-5516.263			3.003	206-55-55	269-56-23
1964	G86-7	-111176.198	-5517.623			19.201	297-00-00	270-04-05
1948	G86-26	-111167.481	-5534.731			8.687	207-00-06	90-00-06
1946	G86-28	-111175.221	-5538.675			12.179	296-59-01	269-58-55
1945	G86-27	-111169.695	-5549.528			11.689	26-58-30	269-59-29
1944	G86-25	-111159.278	-5544.226			31.381	116-59-32	270-01-02
1963	G86-6	-111173.521	-5516.263					

直 角 座 標 法 面 積
199.9974625



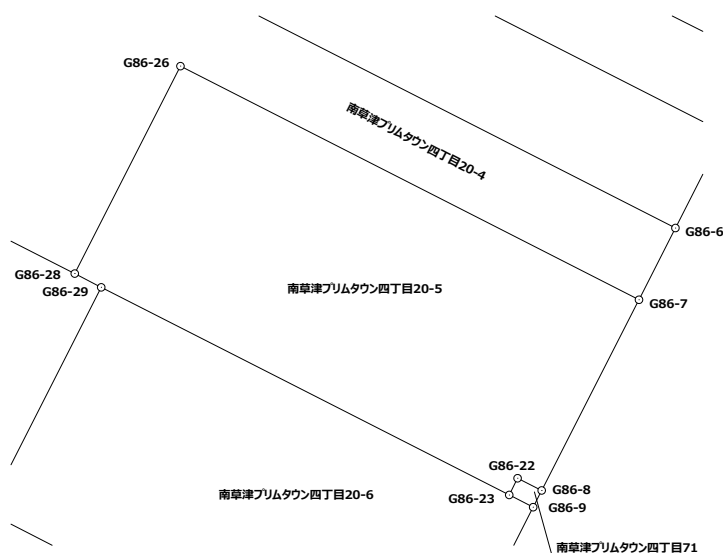
面積計算書

現場名: 南草津プリムタウン土地区画整理事業

地番No	地 番 名
1253	南草津プリムタウン四丁目20-5

点番	点 名	X 座 標	Y 座 標	半径	半径回り	距 離	方 向 角	測 角
1964	G86-7	-111176.198	-5517.623			7.990	207-01-48	270-01-48
1965	G86-8	-111183.315	-5521.254			1.007	296-55-16	269-53-28
1969	G86-22	-111182.859	-5522.152			0.698	206-33-54	89-38-38
1968	G86-23	-111183.483	-5522.464			17.081	296-58-28	270-24-34
1947	G86-29	-111175.735	-5537.687			1.114	297-29-07	180-30-39
1946	G86-28	-111175.221	-5538.675			8.687	27-00-06	269-30-59
1948	G86-26	-111167.481	-5534.731			19.201	117-00-00	269-59-54
1964	G86-7	-111176.198	-5517.623					

直 角 座 標 法 面 積
166.1788905



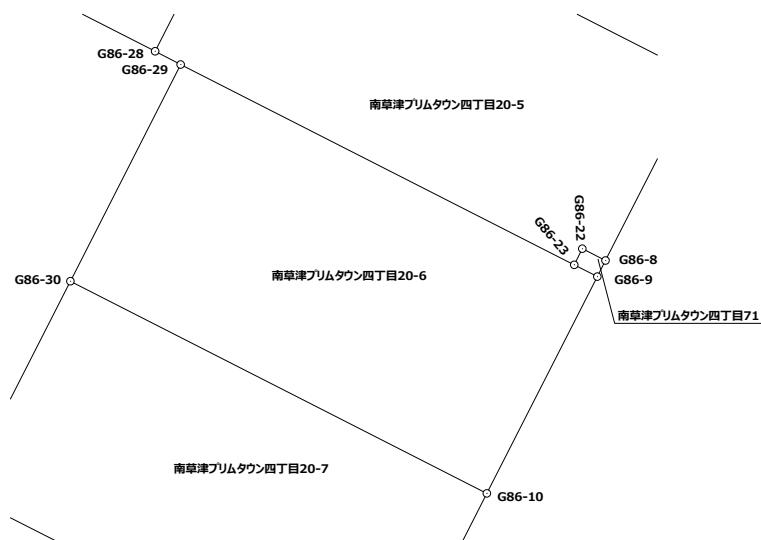
面積計算書

現場名: 南草津プリムタウン土地区画整理事業

地番No	地 番 名
1254	南草津プリムタウン四丁目20-6

点番	点 名	X 座 標	Y 座 標	半径	半径回り	距 離	方 向 角	測 角
1966	G86-9	-111183.939	-5521.571			9.411	207-00-12	269-57-10
1967	G86-10	-111192.324	-5525.844			18.078	296-59-56	269-59-44
1941	G86-30	-111184.117	-5541.952			9.405	26-58-06	269-58-10
1947	G86-29	-111175.735	-5537.687			17.081	116-58-28	270-00-22
1968	G86-23	-111183.483	-5522.464			1.003	117-03-02	180-04-34
1966	G86-9	-111183.939	-5521.571					

直 角 座 標 法 面 積
170.1155935



面積計算書

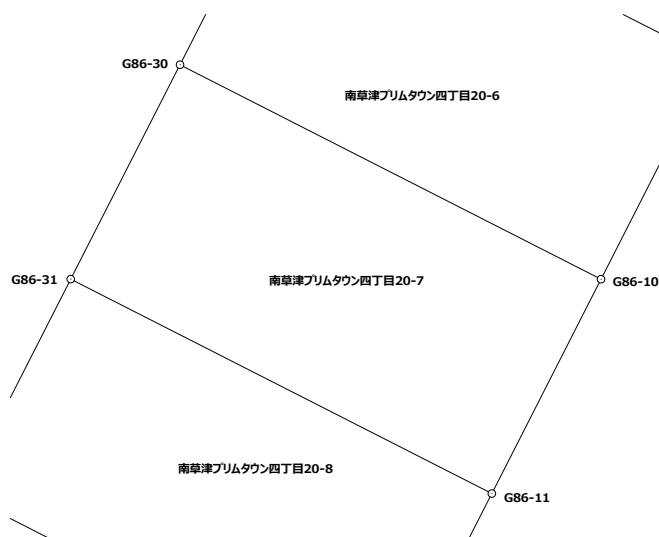
現場名: 南草津プリムタウン土地区画整理事業

地番No	地 番 名
1255	南草津プリムタウン四丁目20-7

点番	点 名	X 座 標	Y 座 標	半 径	半 径 回 り	距 離	方 向 角	測 角
1967	G86-10	-111192.324	-5525.844			9.205	206-59-07	269-59-11
1935	G86-11	-111200.527	-5530.021			18.083	296-59-30	270-00-23
1940	G86-31	-111192.320	-5546.134			9.208	27-00-47	270-01-17
1941	G86-30	-111184.117	-5541.952			18.078	116-59-56	269-59-09
1967	G86-10	-111192.324	-5525.844					

直角座標法面積

166.4555880



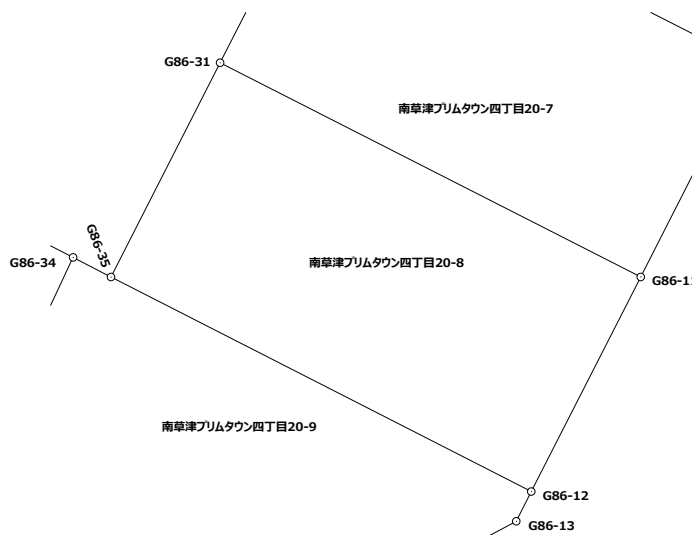
面積計算書

現場名: 南草津プリムタウン土地区画整理事業

地番No	地 番 名
1256	南草津プリムタウン四丁目20-8

点番	点 名	X 座 標	Y 座 標	半径	半径回り	距 離	方 向 角	測 角
1935	G86-11	-111200.527	-5530.021			9.229	207-00-53	270-01-23
1934	G86-12	-111208.749	-5534.213			18.077	297-02-49	270-01-56
1970	G86-35	-111200.529	-5550.313			9.211	26-58-46	269-55-57
1940	G86-31	-111192.320	-5546.134			18.083	116-59-30	270-00-44
1935	G86-11	-111200.527	-5530.021					

直 角 座 標 法 面 積
166.7005550



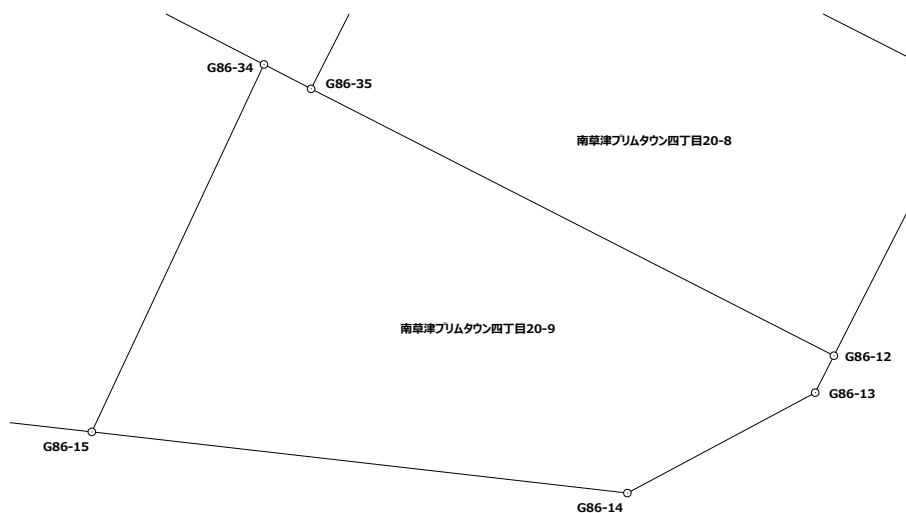
面積計算書

現場名: 南草津プリムタウン土地区画整理事業

地番No	地 番 名
1257	南草津プリムタウン四丁目20-9

点番	点 名	X 座 標	Y 座 標	半径	半径回り	距 離	方 向 角	測 角
1934	G86-12	-111208.749	-5534.213			1.275	206-50-47	269-47-58
494	G86-13	-111209.887	-5534.789			6.560	241-51-24	215-00-37
495	G86-14	-111212.981	-5540.573			16.600	276-31-25	214-40-01
1936	G86-15	-111211.095	-5557.066			12.498	25-05-49	288-34-24
1939	G86-34	-111199.777	-5551.765			1.635	117-22-48	272-16-59
1970	G86-35	-111200.529	-5550.313			18.077	117-02-49	179-40-01
1934	G86-12	-111208.749	-5534.213					

直 角 座 標 法 面 積
166.3178660



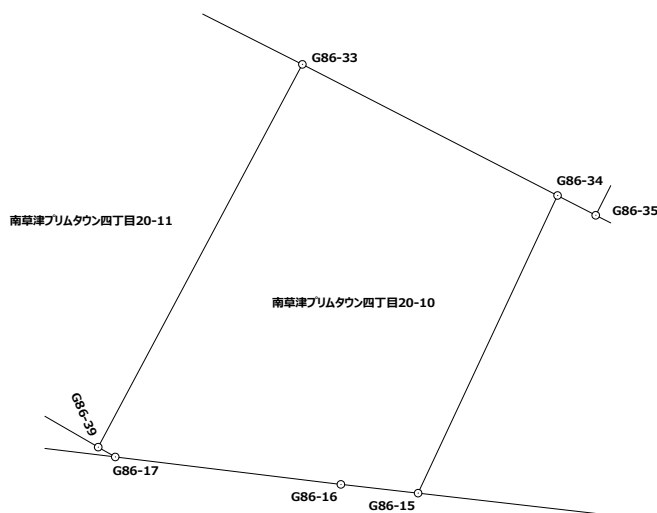
面積計算書

現場名: 南草津プリムタウン土地区画整理事業

地番No	地 番 名
1258	南草津プリムタウン四丁目20-10

点番	点 名	X 座 標	Y 座 標	半径	半径回り	距 離	方 向 角	測 角
1936	G86-15	-111211.095	-5557.066			2.955	276-29-24	251-23-35
498	G86-16	-111210.761	-5560.002			8.640	276-56-00	180-26-36
1937	G86-17	-111209.718	-5568.579			0.748	299-55-32	202-59-32
2382	G86-39	-111209.345	-5569.227			16.495	28-04-14	268-08-42
1938	G86-33	-111194.790	-5561.465			10.907	117-12-32	269-08-18
1939	G86-34	-111199.777	-5551.765			12.498	205-05-49	267-53-17
1936	G86-15	-111211.095	-5557.066					

直 角 座 標 法 面 積
165.2035625



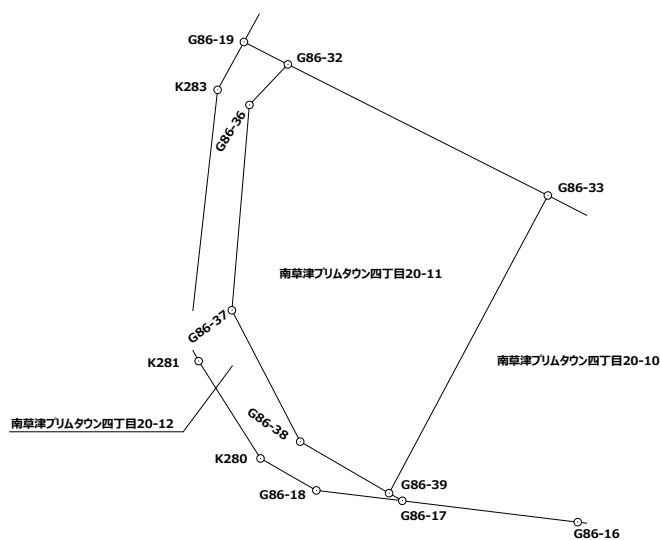
面積計算書

現場名: 南草津プリムタウン土地区画整理事業

地番No	地 番 名
1259	南草津プリムタウン四丁目20-11

点番	点 名	X 座 標	Y 座 標	半径	半径回り	距 離	方 向 角	測 角
2382	G86-39	-111209.345	-5569.227			5.022	300-06-31	272-02-17
2461	G86-38	-111206.826	-5573.571			7.239	332-31-56	212-25-25
2383	G86-37	-111200.403	-5576.910			10.078	4-53-03	212-21-07
2384	G86-36	-111190.362	-5576.052			2.730	43-27-24	218-34-21
2385	G86-32	-111188.380	-5574.174			14.234	116-45-54	253-18-30
1938	G86-33	-111194.790	-5561.465			16.495	208-04-14	271-18-20
2382	G86-39	-111209.345	-5569.227					

直 角 座 標 法 面 積
194.1094745



面積計算書

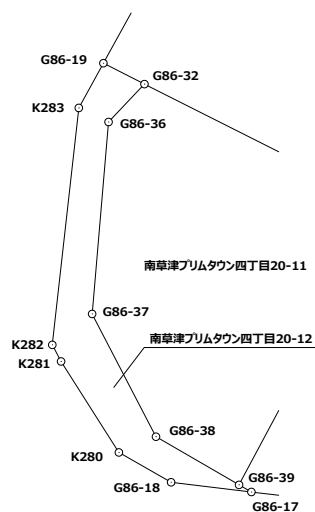
現場名: 南草津プリムタウン土地区画整理事業

地番No	地 番 名
1260	南草津プリムタウン四丁目20-12

点番	点 名	X 座 標	Y 座 標	半 径	半 径 回 り	距 離	方 向 角	測 角
1937	G86-17	-111209.718	-5568.579			4.232	276-53-42	336-58-10
657	G86-18	-111209.210	-5572.780			3.145	299-45-39	202-51-57
4135	K280	-111207.649	-5575.510			5.640	327-33-50	207-48-11
4136	K281	-111202.889	-5578.535			0.982	332-12-32	184-38-42
4137	K282	-111202.020	-5578.993			12.471	6-22-34	214-10-02
4138	K283	-111189.626	-5577.608			2.671	28-48-39	202-26-05
2319	G86-19	-111187.286	-5576.321			2.410	117-00-04	268-11-25
2385	G86-32	-111188.380	-5574.174			2.730	223-27-24	286-27-20
2384	G86-36	-111190.362	-5576.052			10.078	184-53-03	141-25-39
2383	G86-37	-111200.403	-5576.910			7.239	152-31-56	147-38-53
2461	G86-38	-111206.826	-5573.571			5.022	120-06-31	147-34-35
2382	G86-39	-111209.345	-5569.227			0.748	119-55-32	179-49-01
1937	G86-17	-111209.718	-5568.579					

直角座標法面積

49.3067905



面積計算書

現場名: 南草津プリムタウン土地区画整理事業

地番No	地 番 名
1261	南草津プリムタウン四丁目20-13

点番	点 名	X 座 標	Y 座 標	半径	半径回り	距 離	方 向 角	測 角
2319	G86-19	-111187.286	-5576.321			3.576	28-49-22	271-49-18
4139	K284	-111184.153	-5574.597			12.576	35-29-41	186-40-19
4140	K285	-111173.914	-5567.295			11.959	35-15-15	179-45-34
2320	G86-20	-111164.148	-5560.392			12.198	117-02-53	261-47-38
1945	G86-27	-111169.695	-5549.528			12.179	116-59-01	179-56-08
1946	G86-28	-111175.221	-5538.675			1.114	117-29-07	180-30-06
1947	G86-29	-111175.735	-5537.687			9.405	206-58-06	269-28-59
1941	G86-30	-111184.117	-5541.952			9.208	207-00-47	180-02-41
1940	G86-31	-111192.320	-5546.134			9.211	206-58-46	179-57-59
1970	G86-35	-111200.529	-5550.313			1.635	297-22-48	270-24-02
1939	G86-34	-111199.777	-5551.765			10.907	297-12-32	179-49-44
1938	G86-33	-111194.790	-5561.465			14.234	296-45-54	179-33-22
2385	G86-32	-111188.380	-5574.174			2.410	297-00-04	180-14-10
2319	G86-19	-111187.286	-5576.321					

直角座標法面積

764.9773225

