

## 面積計算書

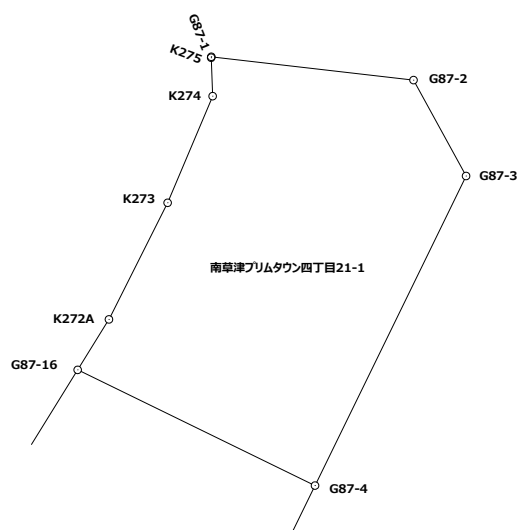
現場名: 南草津プリムタウン土地区画整理事業

地番No	地 番 名
1262	南草津プリムタウン四丁目21-1

点番	点 名	X 座 標	Y 座 標	半径	半径回り	距 離	方 向 角	測 角
658	G87-1	-111217.723	-5551.929			8.590	96-35-05	269-27-35
496	G87-2	-111218.708	-5543.396			4.614	151-17-08	234-42-03
497	G87-3	-111222.755	-5541.179			14.537	206-00-23	234-43-15
1929	G87-4	-111235.820	-5547.553			11.142	295-59-49	269-59-26
2325	G87-16	-111230.936	-5557.568			2.505	31-47-57	275-48-08
4127	K272A	-111228.807	-5556.248			5.510	26-42-16	174-54-19
4128	K273	-111223.885	-5553.772			4.884	22-53-42	176-11-26
4129	K274	-111219.386	-5551.872			1.624	357-48-44	154-55-02
4130	K275	-111217.763	-5551.934			0.040	7-07-30	189-18-46
658	G87-1	-111217.723	-5551.929					

直角座標法面積

174.8569760



## 面積計算書

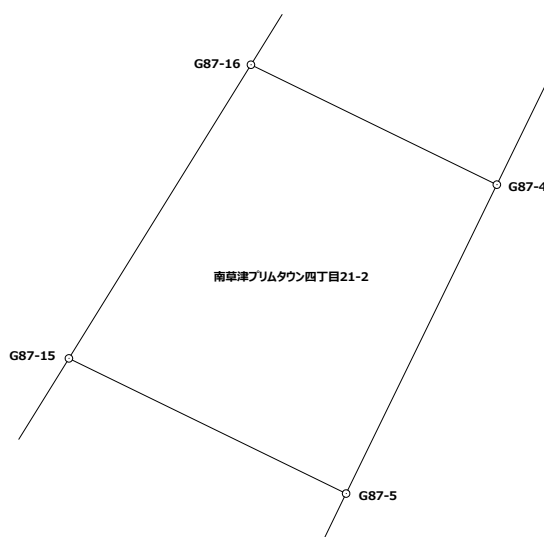
現場名: 南草津プリムタウン土地区画整理事業

地番No	地 番 名
1263	南草津プリムタウン四丁目21-2

点番	点 名	X 座 標	Y 座 標	半径	半径回り	距 離	方 向 角	測 角
1929	G87-4	-111235.820	-5547.553			14.000	206-00-11	270-00-22
1930	G87-5	-111248.403	-5553.691			12.561	295-59-53	269-59-42
2324	G87-15	-111242.897	-5564.981			14.072	31-47-21	275-47-28
2325	G87-16	-111230.936	-5557.568			11.142	115-59-49	264-12-28
1929	G87-4	-111235.820	-5547.553					

直角座標法面積

165.9262025



## 面積計算書

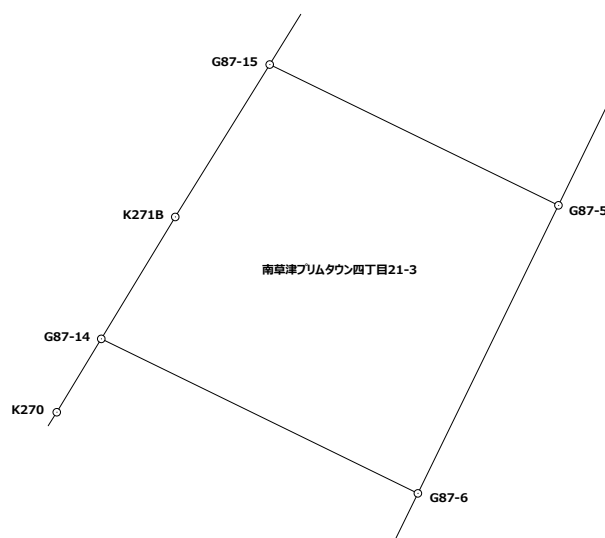
現場名: 南草津プリムタウン土地区画整理事業

地番No	地 番 名
1264	南草津プリムタウン四丁目21-3

点番	点 名	X 座 標	Y 座 標	半 径	半 径 回 り	距 離	方 向 角	測 角
1930	G87-5	-111248.403	-5553.691			12.534	206-00-47	270-00-54
1927	G87-6	-111259.667	-5559.188			13.775	296-00-59	270-00-12
2323	G87-14	-111253.625	-5571.567			5.577	31-14-51	275-13-52
4126	K271B	-111248.857	-5568.674			7.011	31-47-01	180-32-10
2324	G87-15	-111242.897	-5564.981			12.561	115-59-53	264-12-52
1930	G87-5	-111248.403	-5553.691					

直角座標法面積

165.1987550



## 面積計算書

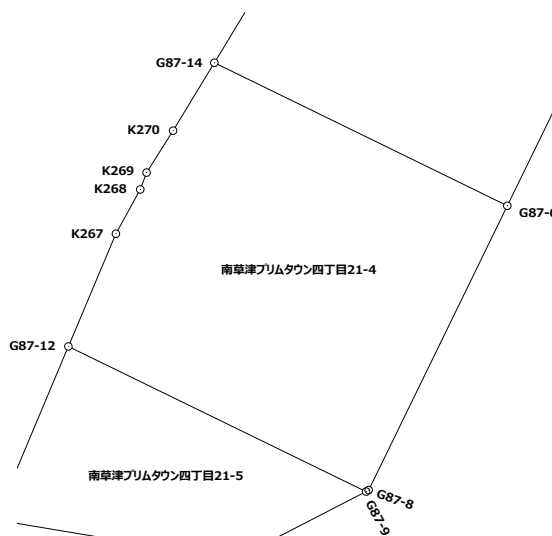
現場名: 南草津プリムタウン土地区画整理事業

地番No	地 番 名
1265	南草津プリムタウン四丁目21-4

点番	点 名	X 座 標	Y 座 標	半 径	半 径 回 り	距 離	方 向 角	測 角
1927	G87-6	-111259.667	-5559.188			13.366	205-59-38	269-58-39
483	G87-8	-111271.681	-5565.046			0.127	240-11-57	214-12-19
1928	G87-9	-111271.744	-5565.156			13.991	295-59-37	235-47-40
2322	G87-12	-111265.612	-5577.732			5.170	22-50-42	266-51-05
4122	K267	-111260.848	-5575.725			2.136	28-49-59	185-59-17
4123	K268	-111258.977	-5574.695			0.761	20-37-36	171-47-37
4124	K269	-111258.265	-5574.427			2.095	32-17-12	191-39-36
4125	K270	-111256.494	-5573.308			3.356	31-15-03	178-57-51
2323	G87-14	-111253.625	-5571.567			13.775	116-00-59	264-45-56
1927	G87-6	-111259.667	-5559.188					

直角座標法面積

190.6911980



## 面積計算書

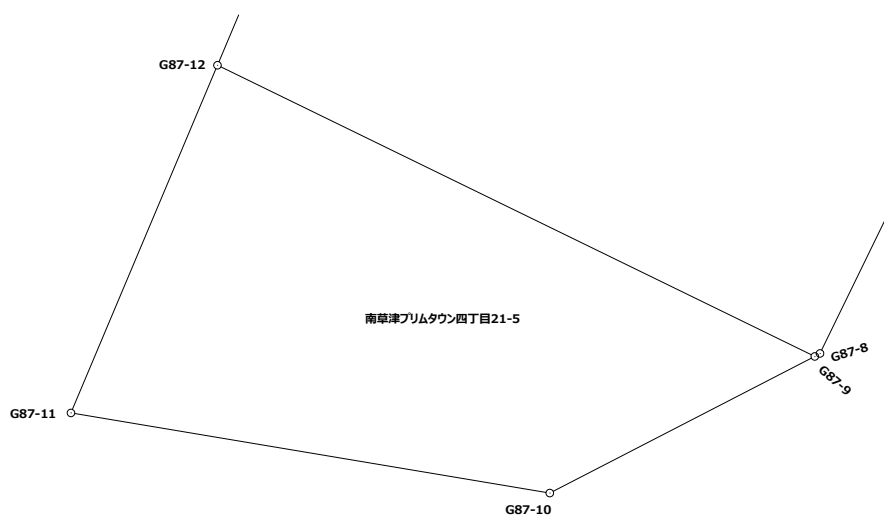
現場名: 南草津プリムタウン土地区画整理事業

地番No	地 番 名
1266	南草津プリムタウン四丁目21-5

点番	点 名	X 座 標	Y 座 標	半 径	半 径 回 り	距 離	方 向 角	測 角
1928	G87-9	-111271.744	-5565.156			6.277	242-43-14	306-43-37
482	G87-10	-111274.621	-5570.735			10.222	279-29-57	216-46-43
659	G87-11	-111272.934	-5580.817			7.945	22-50-50	283-20-53
2322	G87-12	-111265.612	-5577.732			13.991	115-59-37	273-08-47
1928	G87-9	-111271.744	-5565.156					

直角座標法面積

74.7081895



## 面積計算書

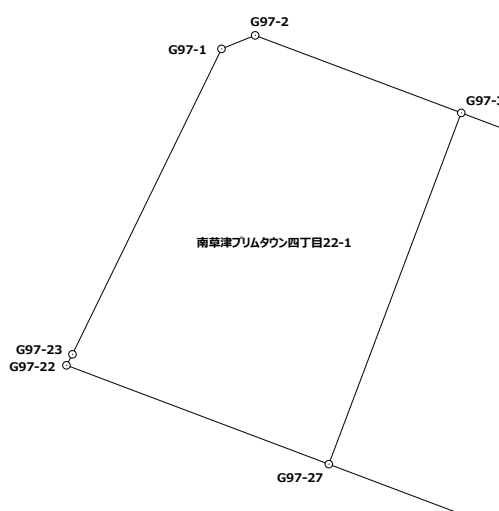
現場名: 南草津プリムタウン土地区画整理事業

地番No	地 番 名
1267	南草津プリムタウン四丁目22-1

点番	点 名	X 座 標	Y 座 標	半径	半径回り	距 離	方 向 角	測 角
486	G97-1	-111269.119	-5553.771			1.452	68-07-05	222-07-13
487	G97-2	-111268.578	-5552.424			8.810	110-37-26	222-30-21
3603	G97-3	-111271.681	-5544.179			15.020	200-39-31	270-02-05
3760	G97-27	-111285.735	-5549.478			11.213	290-38-51	269-59-20
1926	G97-22	-111281.781	-5559.971			0.502	28-33-21	277-54-30
484	G97-23	-111281.340	-5559.731			13.597	25-59-52	177-26-31
486	G97-1	-111269.119	-5553.771					

直角座標法面積

157.0473890



## 面積計算書

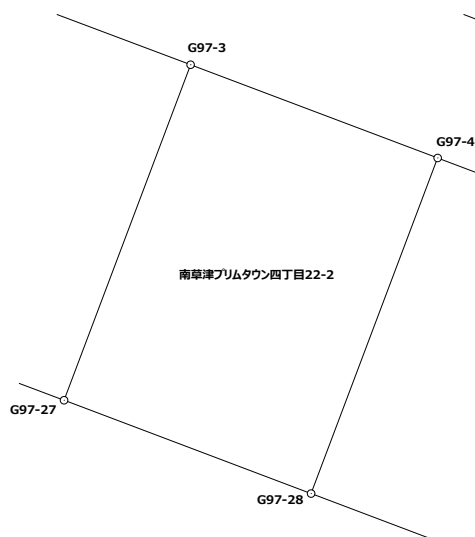
現場名: 南草津プリムタウン土地区画整理事業

地番No	地 番 名
1268	南草津プリムタウン四丁目22-2

点番	点 名	X 座 標	Y 座 標	半 径	半 径 回 り	距 離	方 向 角	測 角
3603	G97-3	-111271.681	-5544.179			11.060	110-40-30	270-00-59
3604	G97-4	-111275.586	-5533.831			15.023	200-39-43	269-59-13
3761	G97-28	-111289.643	-5539.132			11.059	290-41-35	270-01-52
3760	G97-27	-111285.735	-5549.478			15.020	20-39-31	269-57-56
3603	G97-3	-111271.681	-5544.179					

直角座標法面積

166.1367085



## 面積計算書

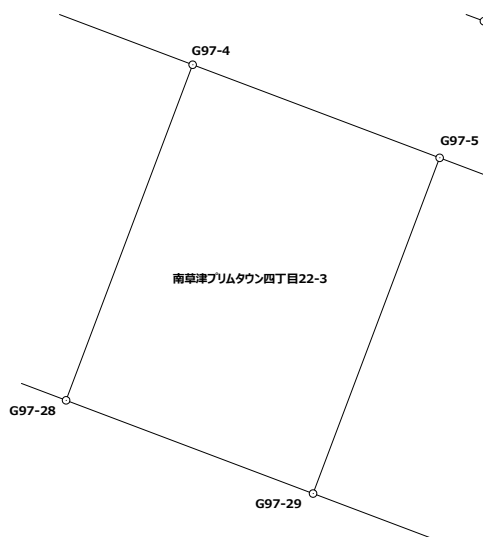
現場名: 南草津プリムタウン土地区画整理事業

地番No	地 番 名
1269	南草津プリムタウン四丁目22-3

点番	点 名	X 座 標	Y 座 標	半径	半径回り	距 離	方 向 角	測 角
3604	G97-4	-111275.586	-5533.831			11.054	110-39-11	269-59-28
3605	G97-5	-111279.485	-5523.487			15.029	200-39-14	270-00-03
3762	G97-29	-111293.548	-5528.788			11.057	290-40-56	270-01-42
3761	G97-28	-111289.643	-5539.132			15.023	20-39-43	269-58-47
3604	G97-4	-111275.586	-5533.831					

直角座標法面積

166.1211420





## 面積計算書

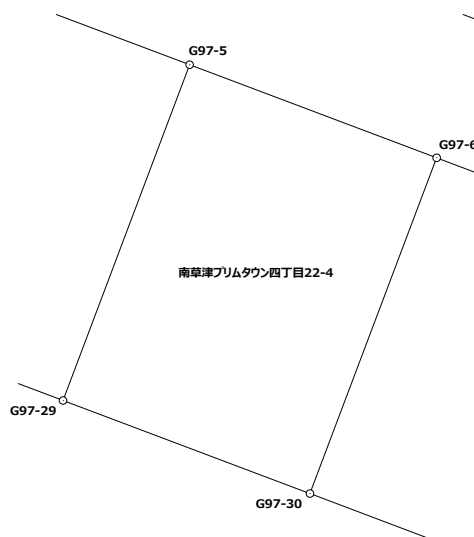
現場名: 南草津プリムタウン土地区画整理事業

地番No	地 番 名
1270	南草津プリムタウン四丁目22-4

点番	点 名	X 座 標	Y 座 標	半 径	半 径 回 り	距 離	方 向 角	測 角
3605	G97-5	-111279.485	-5523.487			11.056	110-38-41	269-59-27
3606	G97-6	-111283.383	-5513.141			15.031	200-40-31	270-01-50
3763	G97-30	-111297.446	-5518.448			11.050	290-39-20	269-58-49
3762	G97-29	-111293.548	-5528.788			15.029	20-39-14	269-59-54
3605	G97-5	-111279.485	-5523.487					

直角座標法面積

166.1286010



## 面積計算書

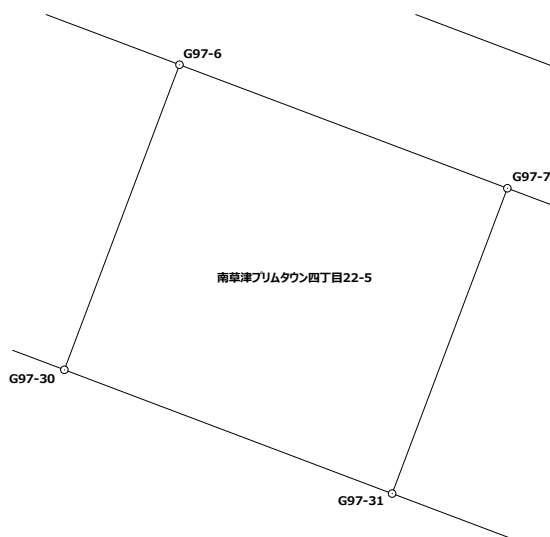
現場名: 南草津プリムタウン土地区画整理事業

地番No	地 番 名
1271	南草津プリムタウン四丁目22-5

点番	点 名	X 座 標	Y 座 標	半 径	半 径 回 り	距 離	方 向 角	測 角
3606	G97-6	-111283.383	-5513.141			16.152	110-38-43	269-58-12
3607	G97-7	-111289.078	-5498.026			15.045	200-41-02	270-02-19
3764	G97-31	-111303.153	-5503.340			16.150	290-41-38	270-00-36
3763	G97-30	-111297.446	-5518.448			15.031	20-40-31	269-58-53
3606	G97-6	-111283.383	-5513.141					

直角座標法面積

242.8788540



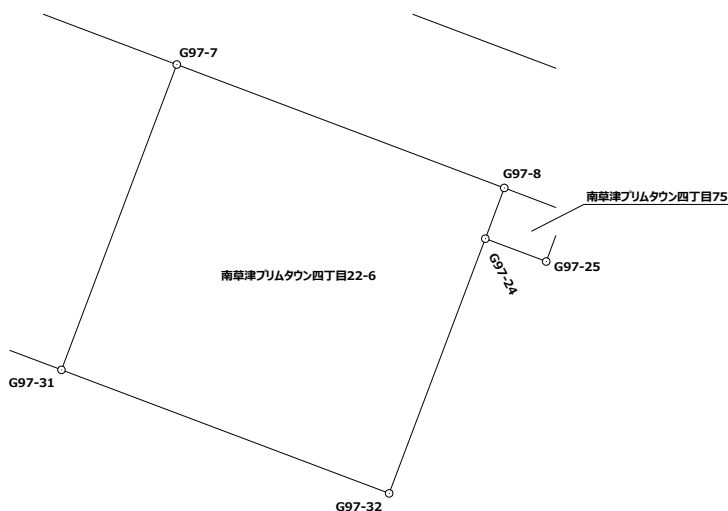
# 面積計算書

現場名: 南草津プリムタウン土地区画整理事業

地番No	地 番 名
1272	南草津プリムタウン四丁目22-6

点番	点 名	X 座 標	Y 座 標	半径	半径回り	距 離	方 向 角	測 角
3607	G97-7	-111289.078	-5498.026			16.130	110-38-42	269-57-40
3598	G97-8	-111294.765	-5482.932			2.496	200-26-45	269-48-03
3730	G97-24	-111297.104	-5483.804			12.550	200-40-50	180-14-05
3729	G97-32	-111308.845	-5488.236			16.141	290-38-57	269-58-07
3764	G97-31	-111303.153	-5503.340			15.045	20-41-02	270-02-05
3607	G97-7	-111289.078	-5498.026					

直 角 座 標 法 面 積
242.8258760



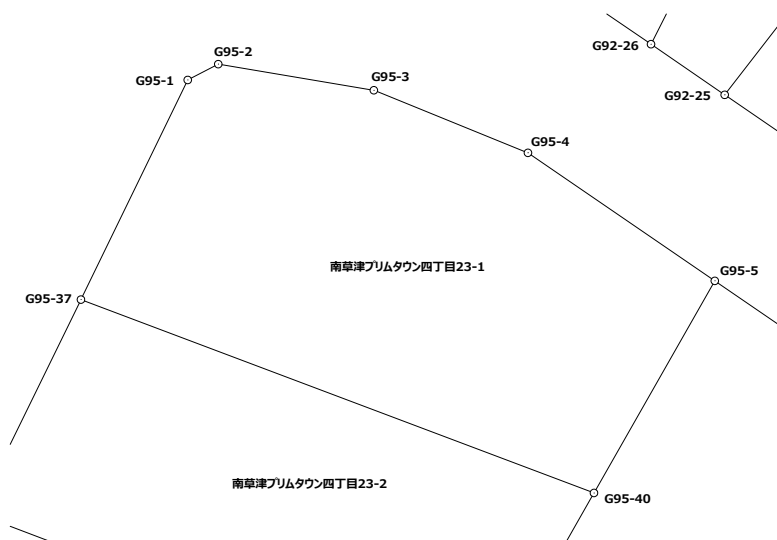
# 面積計算書

現場名: 南草津プリムタウン土地区画整理事業

地番No	地 番 名
1273	南草津プリムタウン四丁目23-1

点番	点 名	X 座 標	Y 座 標	半径	半径回り	距 離	方 向 角	測 角
490	G95-1	-111221.376	-5530.492			1.296	62-37-28	216-41-57
491	G95-2	-111220.780	-5529.341			5.951	99-31-38	216-54-10
1167	G95-3	-111221.765	-5523.472			6.273	112-06-00	192-34-22
1168	G95-4	-111224.125	-5517.660			8.544	124-25-22	192-19-22
3459	G95-5	-111228.955	-5510.612			9.209	209-39-39	265-14-17
3460	G95-40	-111236.957	-5515.169			20.680	290-39-20	260-59-41
1933	G95-37	-111229.662	-5534.520			9.213	25-55-31	275-16-11
490	G95-1	-111221.376	-5530.492					

直角座標法面積
222.4427540



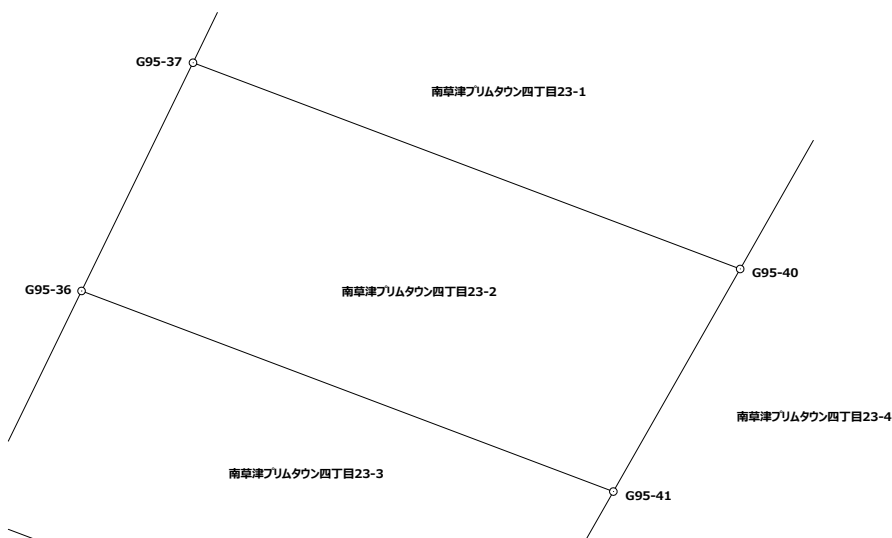
# 面積計算書

現場名：南草津プリムタウン土地区画整理事業

地番No	地 番 名
1274	南草津プリムタウン四丁目23-2

点番	点 名	X 座 標	Y 座 標	半径	半径回り	距 離	方 向 角	測 角
1932	G95-36	-111237.735	-5538.462			8.984	26-01-34	275-21-29
1933	G95-37	-111229.662	-5534.520			20.680	110-39-20	264-37-46
3460	G95-40	-111236.957	-5515.169			9.061	209-40-08	279-00-48
3461	G95-41	-111244.830	-5519.654			20.102	290-40-05	260-59-57
1932	G95-36	-111237.735	-5538.462					

<b>直 角 座 標 法 面 積</b>
182.4369860



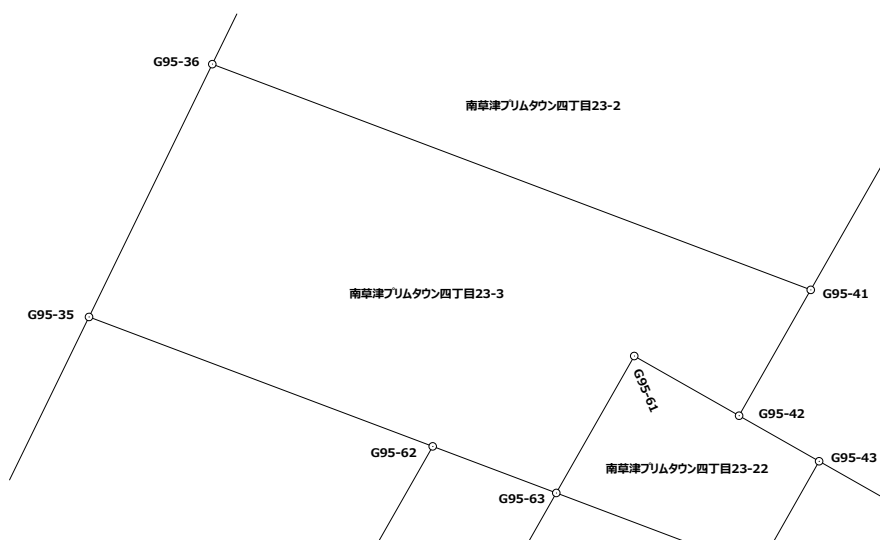
# 面積計算書

現場名：南草津プリムタウン土地区画整理事業

地番No	地 番 名
1275	南草津プリムタウン四丁目23-3

点番	点 名	X 座 標	Y 座 標	半径	半径回り	距 離	方 向 角	測 角
1931	G95-35	-111245.681	-5542.337			8.841	25-59-49	275-21-22
1932	G95-36	-111237.735	-5538.462			20.102	110-40-05	264-40-16
3461	G95-41	-111244.830	-5519.654			4.551	209-39-27	278-59-22
3462	G95-42	-111248.785	-5521.906			3.792	299-39-18	269-59-51
3735	G95-61	-111246.909	-5525.201			4.953	209-38-40	89-59-22
3736	G95-63	-111251.214	-5527.651			4.151	290-39-11	261-00-31
3463	G95-62	-111249.750	-5531.535			11.543	290-38-27	179-59-16
1931	G95-35	-111245.681	-5542.337					

直 角 座 標 法 面 積
156.7021890



# 面積計算書

現場名: 南草津プリムタウン土地区画整理事業

地番No	地 番 名
1276	南草津プリムタウン四丁目23-4

点番	点 名	X 座 標	Y 座 標	半径	半径回り	距 離	方 向 角	測 角
3459	G95-5	-111228.955	-5510.612			8.824	124-22-28	274-42-49
3434	G95-6	-111233.937	-5503.329			22.093	209-40-34	265-18-06
3444	G95-44	-111253.132	-5514.267			5.895	299-38-07	269-57-33
3443	G95-43	-111250.217	-5519.391			2.894	299-39-23	180-01-16
3462	G95-42	-111248.785	-5521.906			4.551	29-39-27	270-00-04
3461	G95-41	-111244.830	-5519.654			9.061	29-40-08	180-00-41
3460	G95-40	-111236.957	-5515.169			9.209	29-39-39	179-59-31
3459	G95-5	-111228.955	-5510.612					

直 角 座 標 法 面 積
197.4359665



## 面積計算書

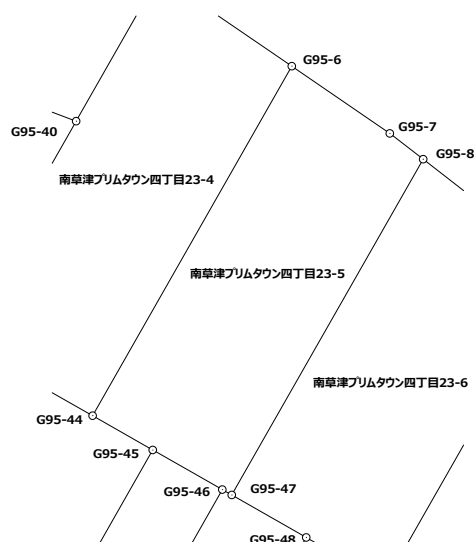
現場名: 南草津プリムタウン土地区画整理事業

地番No	地 番 名
1277	南草津プリムタウン四丁目23-5

点番	点 名	X 座 標	Y 座 標	半 径	半 径 回 り	距 離	方 向 角	測 角
3435	G95-8	-111239.047	-5496.116			21.224	209-40-36	261-56-26
3446	G95-47	-111257.487	-5506.624			0.598	299-39-00	269-58-24
3737	G95-46	-111257.191	-5507.144			4.396	299-39-21	180-00-21
3445	G95-45	-111255.016	-5510.964			3.803	299-42-00	180-02-39
3444	G95-44	-111253.132	-5514.267			22.093	29-40-34	269-58-34
3434	G95-6	-111233.937	-5503.329			6.527	124-27-25	274-46-51
1165	G95-7	-111237.630	-5497.947			2.315	127-44-10	183-16-45
3435	G95-8	-111239.047	-5496.116					

直角座標法面積

190.9627565





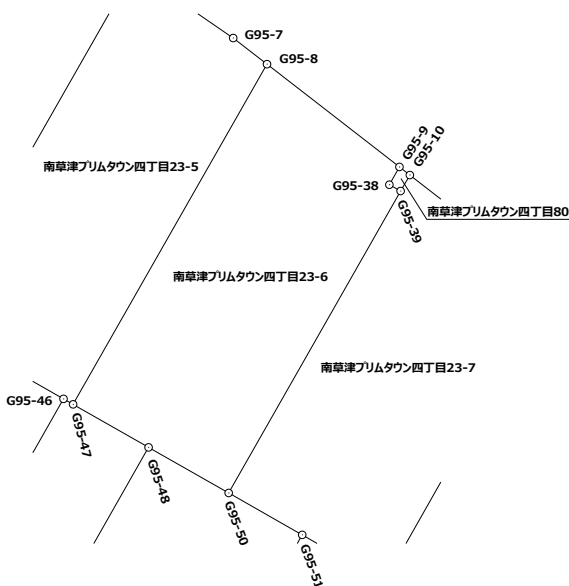
# 面積計算書

現場名: 南草津プリムタウン土地区画整理事業

地番No	地 番 名
1278	南草津プリムタウン四丁目23-6

点番	点 名	X 座 標	Y 座 標	半 径	半 径 回 り	距 離	方 向 角	測 角
3435	G95-8	-111239.047	-5496.116			9.085	127-49-11	278-08-35
3436	G95-9	-111244.618	-5488.939			1.109	209-30-05	261-40-54
3438	G95-38	-111245.583	-5489.485			0.699	119-12-21	89-42-16
3439	G95-39	-111245.924	-5488.875			18.833	209-39-03	270-26-42
3448	G95-50	-111262.291	-5498.192			4.997	299-38-18	269-59-15
3447	G95-48	-111259.820	-5502.535			4.708	299-42-26	180-04-08
3446	G95-47	-111257.487	-5506.624			21.224	29-40-36	269-58-10
3435	G95-8	-111239.047	-5496.116					

直 角 座 標 法 面 積
198.4115250



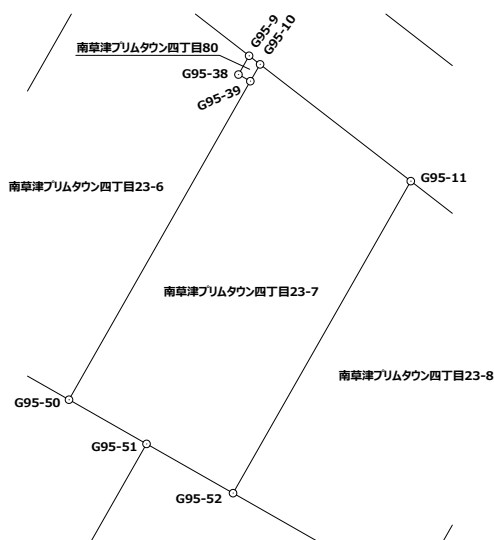
# 面積計算書

現場名: 南草津プリムタウン土地区画整理事業

地番No	地 番 名
1279	南草津プリムタウン四丁目23-7

点番	点 名	X 座 標	Y 座 標	半径	半径回り	距 離	方 向 角	測 角
3437	G95-10	-111245.059	-5488.374			9.794	127-47-14	277-42-30
3440	G95-11	-111251.060	-5480.634			18.450	209-39-34	261-52-20
3450	G95-52	-111267.093	-5489.764			5.114	299-39-46	270-00-12
3449	G95-51	-111264.562	-5494.208			4.586	299-41-04	180-01-18
3448	G95-50	-111262.291	-5498.192			18.833	29-39-03	269-57-59
3439	G95-39	-111245.924	-5488.875			1.000	30-04-44	180-25-41
3437	G95-10	-111245.059	-5488.374					

直 角 座 標 法 面 積
185.7056820



## 面積計算書

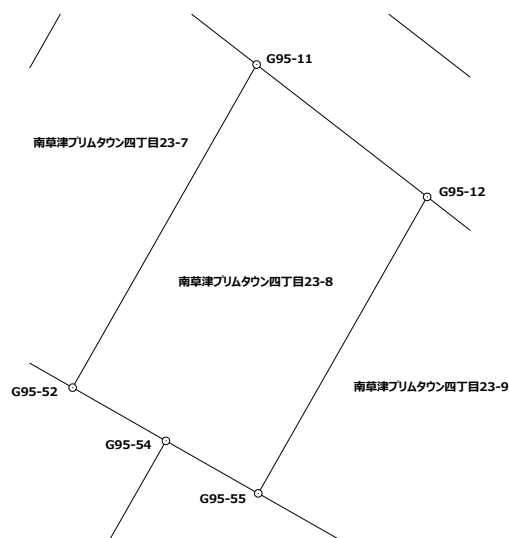
現場名: 南草津プリムタウン土地区画整理事業

地番No	地 番 名
1280	南草津プリムタウン四丁目23-8

点番	点 名	X 座 標	Y 座 標	半径	半径回り	距 離	方 向 角	測 角
3440	G95-11	-111251.060	-5480.634			10.710	127-49-00	278-09-26
3441	G95-12	-111257.627	-5472.173			16.931	209-39-57	261-50-57
3452	G95-55	-111272.339	-5480.553			5.269	299-37-15	269-57-18
3451	G95-54	-111269.735	-5485.133			5.332	299-42-18	180-05-03
3450	G95-52	-111267.093	-5489.764			18.450	29-39-34	269-57-16
3440	G95-11	-111251.060	-5480.634					

直角座標法面積

187.5634355



## 面積計算書

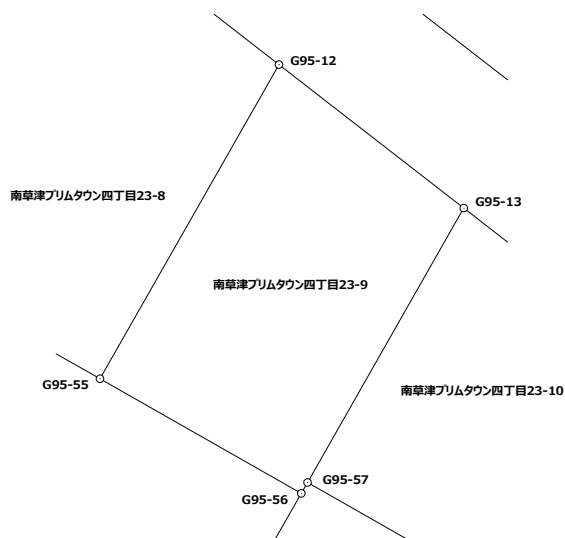
現場名: 南草津プリムタウン土地区画整理事業

地番No	地 番 名
1281	南草津プリムタウン四丁目23-9

点番	点 名	X 座 標	Y 座 標	半径	半径回り	距 離	方 向 角	測 角
3441	G95-12	-111257.627	-5472.173			10.957	127-49-48	278-09-51
3442	G95-13	-111264.347	-5463.519			14.787	209-38-57	261-49-09
3454	G95-57	-111277.198	-5470.834			0.587	209-50-30	180-11-33
3453	G95-56	-111277.707	-5471.126			10.848	299-39-30	269-49-00
3452	G95-55	-111272.339	-5480.553			16.931	29-39-57	270-00-27
3441	G95-12	-111257.627	-5472.173					

直角座標法面積

175.2197505



## 面積計算書

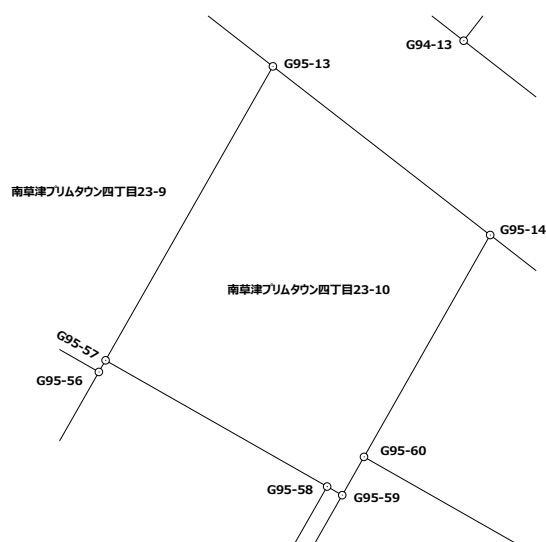
現場名: 南草津プリムタウン土地区画整理事業

地番No	地 番 名
1282	南草津プリムタウン四丁目23-10

点番	点 名	X 座 標	Y 座 標	半 径	半 径 回 り	距 離	方 向 角	測 角
3442	G95-13	-111264.347	-5463.519			12.022	127-49-37	278-10-40
3581	G95-14	-111271.720	-5454.023			11.157	209-37-24	261-47-47
3584	G95-60	-111281.419	-5459.538			1.925	209-36-03	179-58-39
3583	G95-59	-111283.093	-5460.489			0.761	299-41-53	270-05-50
3738	G95-58	-111282.716	-5461.150			11.146	299-40-29	179-58-36
3454	G95-57	-111277.198	-5470.834			14.787	29-38-57	269-58-28
3442	G95-13	-111264.347	-5463.519					

直角座標法面積

165.8627575



## 面積計算書

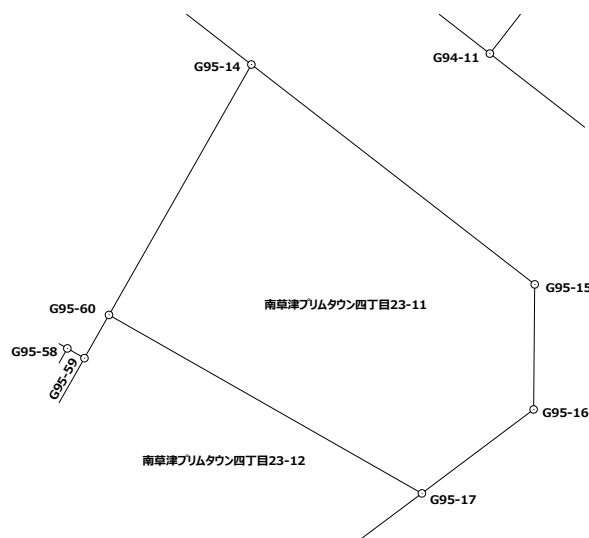
現場名: 南草津プリムタウン土地区画整理事業

地番No	地 番 名
1283	南草津プリムタウン四丁目23-11

点番	点 名	X 座 標	Y 座 標	半径	半径回り	距 離	方 向 角	測 角
3581	G95-14	-111271.720	-5454.023			13.892	127-48-46	278-11-22
1223	G95-15	-111280.237	-5443.048			4.843	180-31-14	232-42-28
1224	G95-16	-111285.080	-5443.092			5.412	233-04-53	232-33-39
3582	G95-17	-111288.331	-5447.419			13.952	299-41-53	246-37-00
3584	G95-60	-111281.419	-5459.538			11.157	29-37-24	269-55-31
3581	G95-14	-111271.720	-5454.023					

直角座標法面積

151.2669675



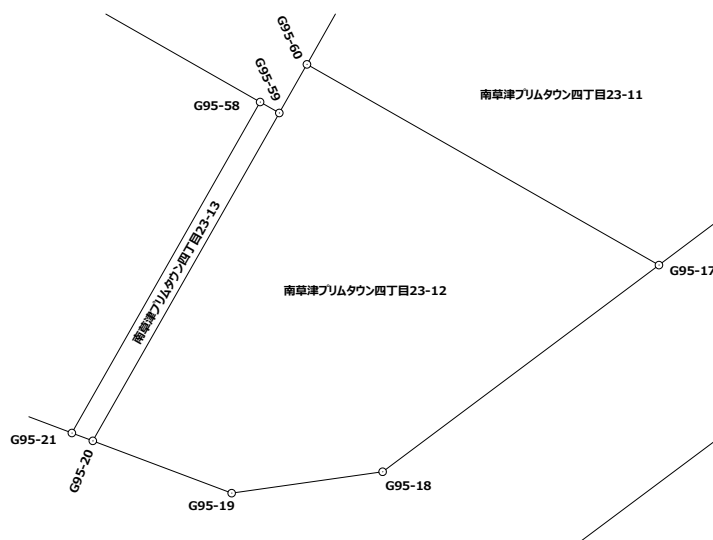
# 面積計算書

現場名: 南草津プリムタウン土地区画整理事業

地番No	地 番 名
1284	南草津プリムタウン四丁目23-12

点番	点 名	X 座 標	Y 座 標	半 径	半 径 回 り	距 離	方 向 角	測 角
3582	G95-17	-111288.331	-54447.419			11.880	233-12-09	293-30-16
1227	G95-18	-111295.447	-5456.932			5.249	261-55-43	208-43-34
1228	G95-19	-111296.184	-5462.129			5.109	290-38-29	208-42-46
3600	G95-20	-111294.383	-5466.910			12.988	29-37-42	278-59-13
3583	G95-59	-111283.093	-5460.489			1.925	29-36-03	179-58-21
3584	G95-60	-111281.419	-5459.538			13.952	119-41-53	270-05-50
3582	G95-17	-111288.331	-54447.419					

直 角 座 標 法 面 積
151.0313450



## 面積計算書

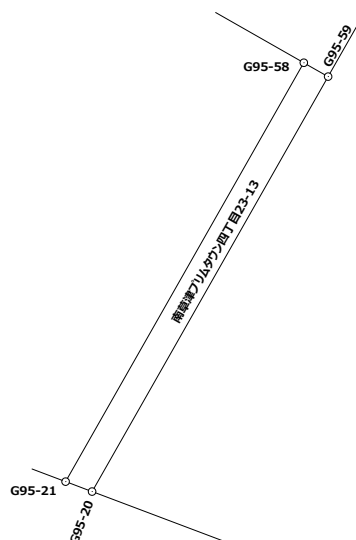
現場名: 南草津プリムタウン土地区画整理事業

地番No	地 番 名
1285	南草津プリムタウン四丁目23-13

点番	点 名	X 座 標	Y 座 標	半径	半径回り	距 離	方 向 角	測 角
3600	G95-20	-111294.383	-5466.910			0.769	290-33-22	260-55-40
3601	G95-21	-111294.113	-5467.630			13.110	29-37-17	279-03-55
3738	G95-58	-111282.716	-5461.150			0.761	119-41-53	270-04-36
3583	G95-59	-111283.093	-5460.489			12.988	209-37-42	269-55-49
3600	G95-20	-111294.383	-5466.910					

直角座標法面積

9.9194235





# 面積計算書

現場名: 南草津プリムタウン土地区画整理事業

地番No	地 番 名
1286	南草津プリムタウン四丁目23-14

点番	点 名	X 座 標	Y 座 標	半径	半径回り	距 離	方 向 角	測 角
3601	G95-21	-111294.113	-5467.630			11.297	290-38-04	261-00-47
3602	G95-22	-111290.132	-5478.202			14.299	29-39-41	279-01-37
3453	G95-56	-111277.707	-5471.126			0.587	29-50-30	180-10-49
3454	G95-57	-111277.198	-5470.834			11.146	119-40-29	269-49-59
3738	G95-58	-111282.716	-5461.150			13.110	209-37-17	269-56-48
3601	G95-21	-111294.113	-5467.630					

直 角 座 標 法 面 積
156.1109300



## 面積計算書

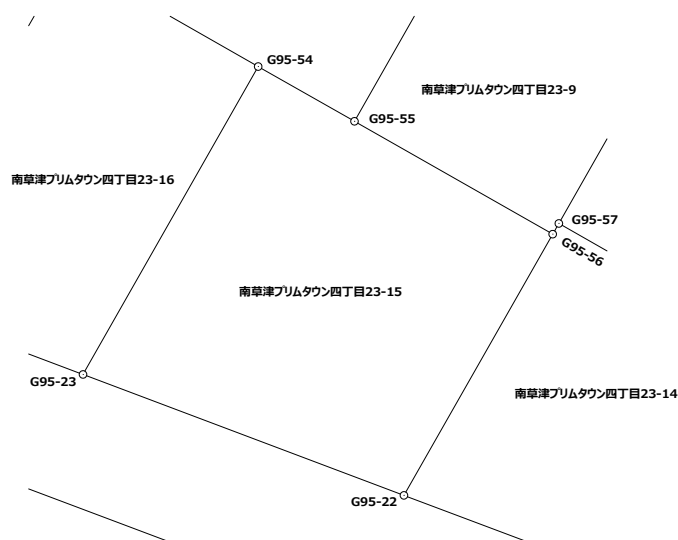
現場名: 南草津プリムタウン土地区画整理事業

地番No	地 番 名
1287	南草津プリムタウン四丁目23-15

点番	点 名	X 座 標	Y 座 標	半径	半径回り	距 離	方 向 角	測 角
3602	G95-22	-111290.132	-5478.202			16.309	290-38-55	260-59-14
3608	G95-23	-111284.381	-5493.463			16.849	29-37-46	278-58-51
3451	G95-54	-111269.735	-5485.133			5.269	119-37-15	269-59-29
3452	G95-55	-111272.339	-5480.553			10.848	119-39-30	180-02-15
3453	G95-56	-111277.707	-5471.126			14.299	209-39-41	270-00-11
3602	G95-22	-111290.132	-5478.202					

直角座標法面積

250.9514075



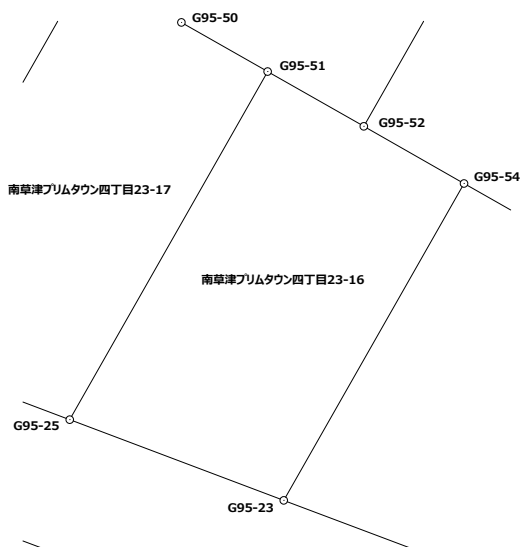
# 面積計算書

現場名：南草津プリムタウン土地区画整理事業

地番No	地 番 名
1288	南草津プリムタウン四丁目23-16

点番	点 名	X 座 標	Y 座 標	半径	半径回り	距 離	方 向 角	測 角
3608	G95-23	-111284.381	-5493.463			10.570	290-39-50	261-02-04
3609	G95-25	-111280.651	-5503.353			18.506	29-36-50	278-57-00
3449	G95-51	-111264.562	-5494.208			5.114	119-39-46	270-02-56
3450	G95-52	-111267.093	-5489.764			5.332	119-42-18	180-02-32
3451	G95-54	-111269.735	-5485.133			16.849	209-37-46	269-55-28
3608	G95-23	-111284.381	-5493.463					

直 角 座 標 法 面 積
184.6272935



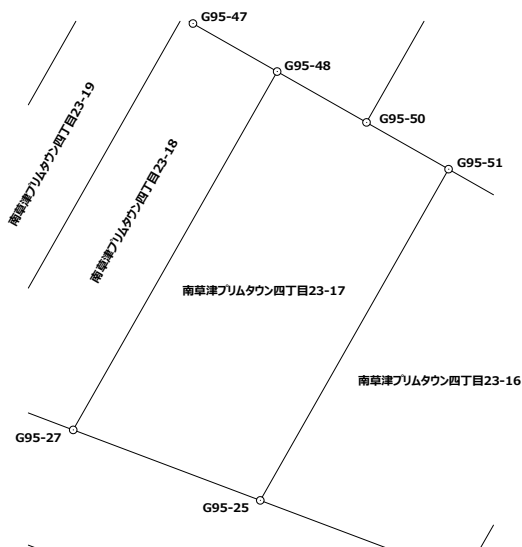
# 面積計算書

現場名：南草津プリムタウン土地区画整理事業

地番No	地 番 名
1289	南草津プリムタウン四丁目23-17

点番	点 名	X 座 標	Y 座 標	半径	半径回り	距 離	方 向 角	測 角
3609	G95-25	-111280.651	-5503.353			9.710	290-38-28	261-01-38
3610	G95-27	-111277.228	-5512.440			20.029	29-38-22	278-59-54
3447	G95-48	-111259.820	-5502.535			4.997	119-38-18	269-59-56
3448	G95-50	-111262.291	-5498.192			4.586	119-41-04	180-02-46
3449	G95-51	-111264.562	-5494.208			18.506	209-36-50	269-55-46
3609	G95-25	-111280.651	-5503.353					

直 角 座 標 法 面 積
184.7242465



## 面積計算書

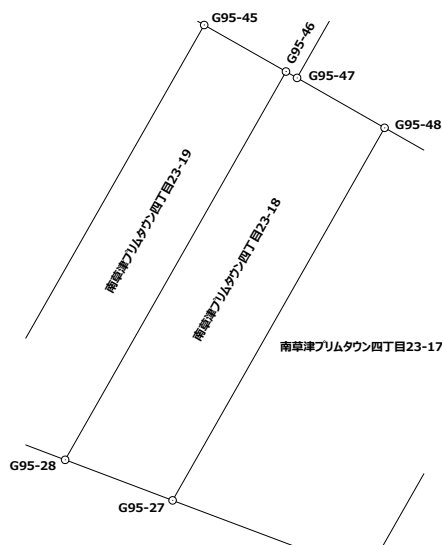
現場名: 南草津プリムタウン土地区画整理事業

地番No	地 番 名
1290	南草津プリムタウン四丁目23-18

点番	点 名	X 座 標	Y 座 標	半径	半径回り	距 離	方 向 角	測 角
3610	G95-27	-111277.228	-5512.440			5.365	290-41-05	261-02-43
3611	G95-28	-111275.333	-5517.459			20.869	29-37-17	278-56-12
3737	G95-46	-111257.191	-5507.144			0.598	119-39-00	270-01-43
3446	G95-47	-111257.487	-5506.624			4.708	119-42-26	180-03-26
3447	G95-48	-111259.820	-5502.535			20.029	209-38-22	269-55-56
3610	G95-27	-111277.228	-5512.440					

直角座標法面積

108.4390780



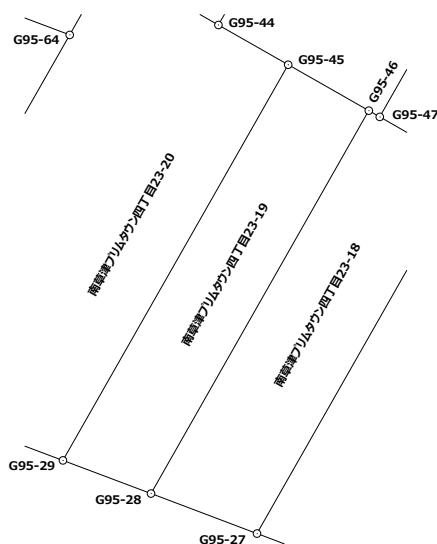
# 面積計算書

現場名：南草津プリムタウン土地区画整理事業

地番No	地 番 名
1291	南草津プリムタウン四丁目23-19

点番	点 名	X 座 標	Y 座 標	半径	半径回り	距 離	方 向 角	測 角
3611	G95-28	-111275.333	-5517.459			4.460	290-37-31	261-00-14
3612	G95-29	-111273.762	-5521.633			21.569	29-38-45	279-01-14
3445	G95-45	-111255.016	-5510.964			4.396	119-39-21	270-00-36
3737	G95-46	-111257.191	-5507.144			20.869	209-37-17	269-57-56
3611	G95-28	-111275.333	-5517.459					

直 角 座 標 法 面 積
93.3721840



# 面積計算書

現場名：南草津プリムタウン土地区画整理事業

地番No	地 番 名
1292	南草津プリムタウン四丁目23-20

点番	点 名	X 座 標	Y 座 標	半 径	半 径 回 り	距 離	方 向 角	測 角
3612	G95-29	-111273.762	-5521.633			9.822	290-39-03	261-00-18
3613	G95-30	-111270.298	-5530.824			19.215	29-40-30	279-01-27
3535	G95-64	-111253.603	-5521.311			3.892	29-33-18	179-52-48
3443	G95-43	-111250.217	-5519.391			5.895	119-38-07	270-04-49
3444	G95-44	-111253.132	-5514.267			3.803	119-42-00	180-03-53
3445	G95-45	-111255.016	-5510.964			21.569	209-38-45	269-56-45
3612	G95-29	-111273.762	-5521.633					

直 角 座 標 法 面 積
216.6051045



## 面積計算書

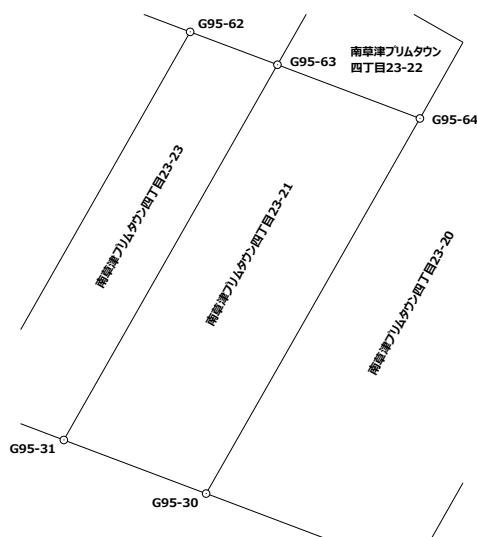
現場名: 南草津プリムタウン土地区画整理事業

地番No	地 番 名
1293	南草津プリムタウン四丁目23-21

点番	点 名	X 座 標	Y 座 標	半 径	半 径 回 り	距 離	方 向 角	測 角
3613	G95-30	-111270.298	-5530.824			6.766	290-38-21	260-57-51
3614	G95-31	-111267.913	-5537.156			19.215	29-38-54	279-00-33
3736	G95-63	-111251.214	-5527.651			6.775	110-38-50	260-59-56
3535	G95-64	-111253.603	-5521.311			19.215	209-40-30	279-01-40
3613	G95-30	-111270.298	-5530.824					

直角座標法面積

128.4901750





## 面積計算書

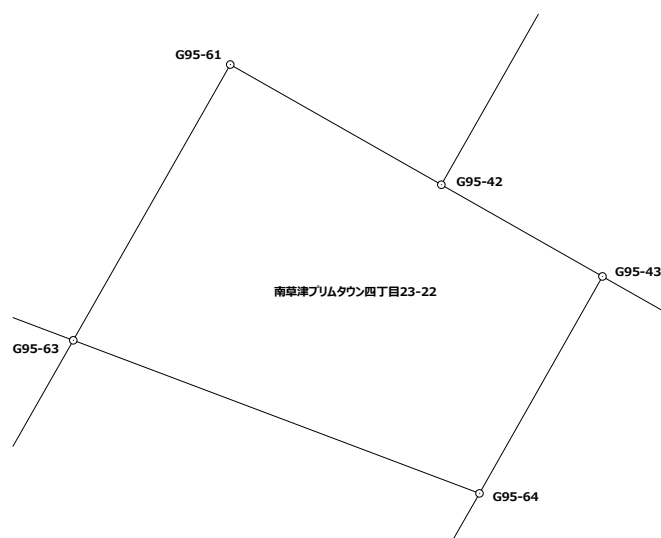
現場名：南草津プリムタウン土地区画整理事業

地番No	地 番 名
1294	南草津プリムタウン四丁目23-22

点番	点 名	X 座 標	Y 座 標	半 径	半 径 回 り	距 離	方 向 角	測 角
3735	G95-61	-111246.909	-5525.201			3.792	119-39-18	270-00-38
3462	G95-42	-111248.785	-5521.906			2.894	119-39-23	180-00-05
3443	G95-43	-111250.217	-5519.391			3.892	209-33-18	269-53-55
3535	G95-64	-111253.603	-5521.311			6.775	290-38-50	261-05-32
3736	G95-63	-111251.214	-5527.651			4.953	29-38-40	278-59-50
3735	G95-61	-111246.909	-5525.201					

直角座標法面積

29.5855350



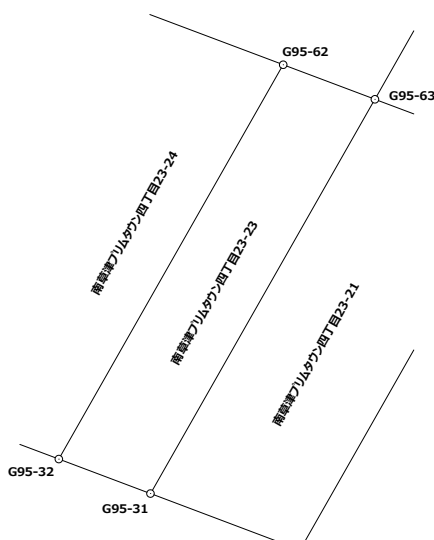
# 面積計算書

現場名：南草津プリムタウン土地区画整理事業

地番No	地 番 名
1295	南草津プリムタウン四丁目23-23

点番	点 名	X 座 標	Y 座 標	半径	半径回り	距 離	方 向 角	測 角
3614	G95-31	-111267.913	-5537.156			4.147	290-37-44	260-58-50
3615	G95-32	-111266.452	-5541.037			19.216	29-38-10	279-00-26
3463	G95-62	-111249.750	-5531.535			4.151	110-39-11	261-01-01
3736	G95-63	-111251.214	-5527.651			19.215	209-38-54	278-59-43
3614	G95-31	-111267.913	-5537.156					

直 角 座 標 法 面 積
78.7385600



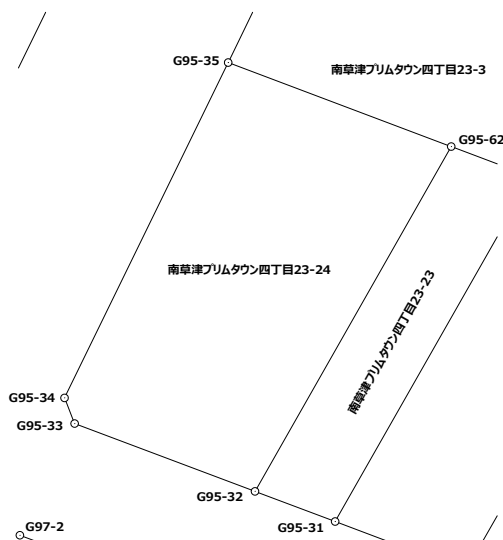
# 面積計算書

現場名: 南草津プリムタウン土地区画整理事業

地番No	地 番 名
1296	南草津プリムタウン四丁目23-24

点番	点 名	X 座 標	Y 座 標	半径	半径回り	距 離	方 向 角	測 角
3615	G95-32	-111266.452	-5541.037			9.333	290-36-28	260-58-18
488	G95-33	-111263.167	-5549.773			1.335	338-30-34	227-54-06
489	G95-34	-111261.925	-5550.262			18.074	26-00-23	227-29-49
1931	G95-35	-111245.681	-5542.337			11.543	110-38-27	264-38-04
3463	G95-62	-111249.750	-5531.535			19.216	209-38-10	278-59-43
3615	G95-32	-111266.452	-5541.037					

直 角 座 標 法 面 積
207.0248820



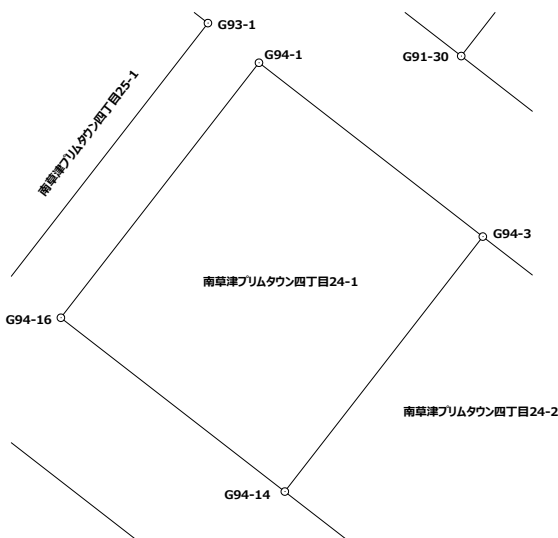
# 面積計算書

現場名: 南草津プリムタウン土地区画整理事業

地番No	地 番 名
1297	南草津プリムタウン四丁目24-1

点番	点 名	X 座 標	Y 座 標	半径	半径回り	距 離	方 向 角	測 角
1178	G94-1	-111235.231	-5466.782			13.166	127-50-10	270-00-18
3477	G94-3	-111243.307	-5456.384			14.995	217-49-36	269-59-26
3456	G94-14	-111255.151	-5465.580			13.167	307-49-16	269-59-40
1160	G94-16	-111247.077	-5475.981			14.998	37-49-52	270-00-36
1178	G94-1	-111235.231	-5466.782					

直 角 座 標 法 面 積
197.4518900



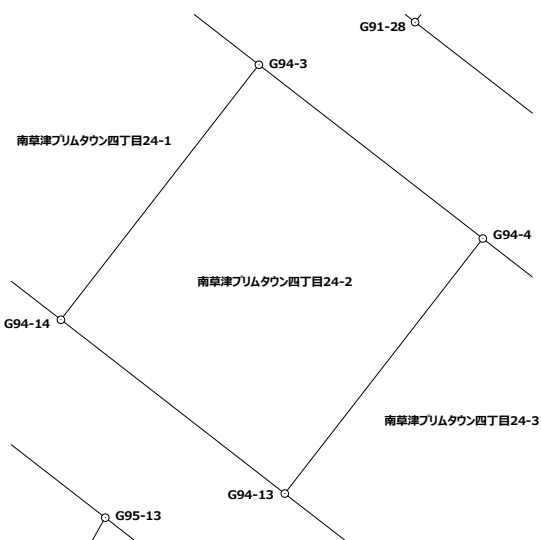
# 面積計算書

現場名: 南草津プリムタウン土地区画整理事業

地番No	地 番 名
1298	南草津プリムタウン四丁目24-2

点番	点 名	X 座 標	Y 座 標	半 径	半 径 回 り	距 離	方 向 角	測 角
3477	G94-3	-111243.307	-5456.384			13.165	127-49-23	269-59-47
3478	G94-4	-111251.380	-5445.985			14.997	217-49-30	270-00-07
3455	G94-13	-111263.226	-5455.182			13.165	307-49-57	270-00-27
3456	G94-14	-111255.151	-5465.580			14.995	37-49-36	269-59-39
3477	G94-3	-111243.307	-5456.384					

直 角 座 標 法 面 積
197.4227735



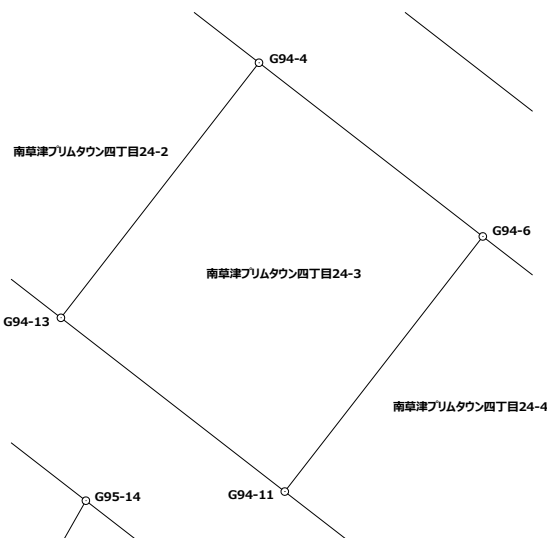
# 面積計算書

現場名: 南草津プリムタウン土地区画整理事業

地番No	地 番 名
1299	南草津プリムタウン四丁目24-3

点番	点 名	X 座 標	Y 座 標	半 径	半 径 回 り	距 離	方 向 角	測 角
3478	G94-4	-111251.380	-5445.985			13.157	127-48-57	269-59-27
3571	G94-6	-111259.447	-5435.591			14.999	217-48-54	269-59-57
3580	G94-11	-111271.296	-5444.787			13.160	307-49-24	270-00-30
3455	G94-13	-111263.226	-5455.182			14.997	37-49-30	270-00-06
3478	G94-4	-111251.380	-5445.985					

<b>直 角 座 標 法 面 積</b>
197.3507990



## 面積計算書

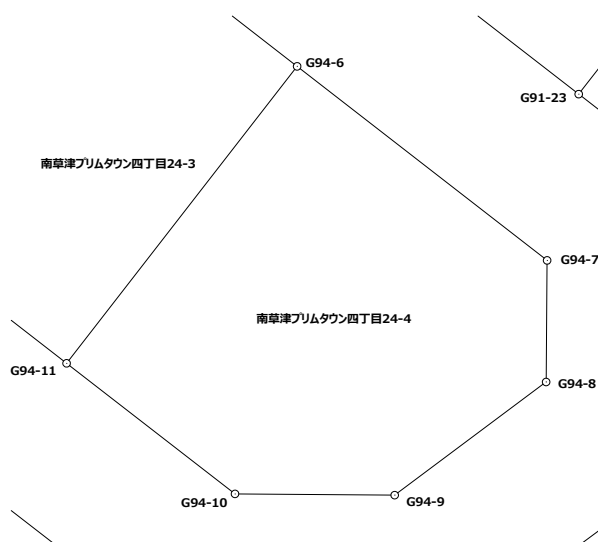
現場名: 南草津プリムタウン土地区画整理事業

地番No	地 番 名
1300	南草津プリムタウン四丁目24-4

点番	点 名	X 座 標	Y 座 標	半 径	半 径 回 り	距 離	方 向 角	測 角
3571	G94-6	-111259.447	-5435.591			12.626	127-49-32	270-00-38
1219	G94-7	-111267.190	-5425.618			4.850	180-28-21	232-38-49
1220	G94-8	-111272.040	-5425.658			7.543	233-13-27	232-45-06
1221	G94-9	-111276.556	-5431.700			6.369	270-27-32	217-14-05
1222	G94-10	-111276.505	-5438.069			8.501	307-47-21	217-19-49
3580	G94-11	-111271.296	-5444.787			14.999	37-48-54	270-01-33
3571	G94-6	-111259.447	-5435.591					

直角座標法面積

202.9477150



## 面積計算書

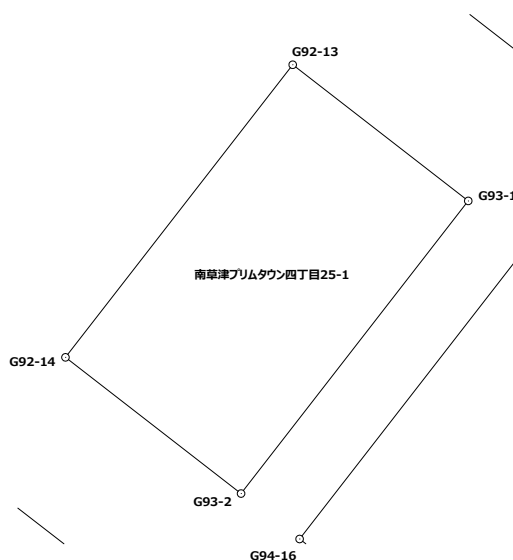
現場名: 南草津プリムタウン土地区画整理事業

地番No	地 番 名
1301	南草津プリムタウン四丁目25-1

点番	点 名	X 座 標	Y 座 標	半 径	半 径 回 り	距 離	方 向 角	測 角
1177	G93-1	-111233.389	-5469.153			14.999	217-49-13	270-00-50
1161	G93-2	-111245.237	-5478.350			8.997	307-48-13	269-59-00
1162	G92-14	-111239.722	-5485.459			14.999	37-49-43	270-01-30
1176	G92-13	-111227.875	-5476.260			8.995	127-48-23	269-58-40
1177	G93-1	-111233.389	-5469.153					

直角座標法面積

134.9344010





## 面積計算書

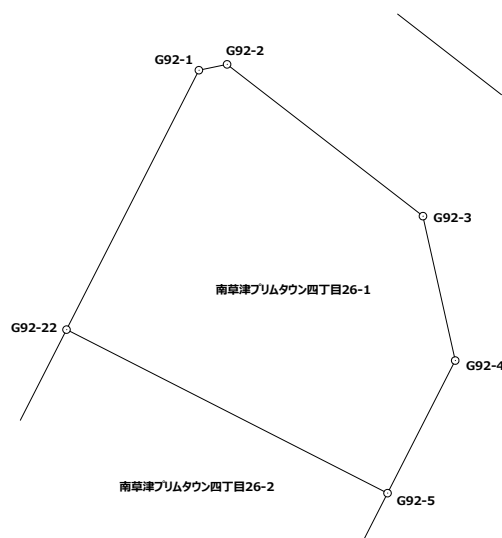
現場名：南草津プリムタウン土地区画整理事業

地番No	地 番 名
1302	南草津プリムタウン四丁目26-1

点番	点 名	X 座 標	Y 座 標	半 径	半 径 回 り	距 離	方 向 角	測 角
1186	G92-1	-111162.195	-5500.385			1.199	78-15-32	231-13-44
1187	G92-2	-111161.951	-5499.211			10.319	127-47-02	229-31-30
1179	G92-3	-111168.273	-5491.056			6.160	167-24-27	219-37-25
1180	G92-4	-111174.285	-5489.713			6.199	207-02-10	219-37-43
3498	G92-5	-111179.807	-5492.531			15.000	297-00-02	269-57-52
3509	G92-22	-111172.997	-5505.896			12.127	27-01-48	270-01-46
1186	G92-1	-111162.195	-5500.385					

直角座標法面積

166.1170430



## 面積計算書

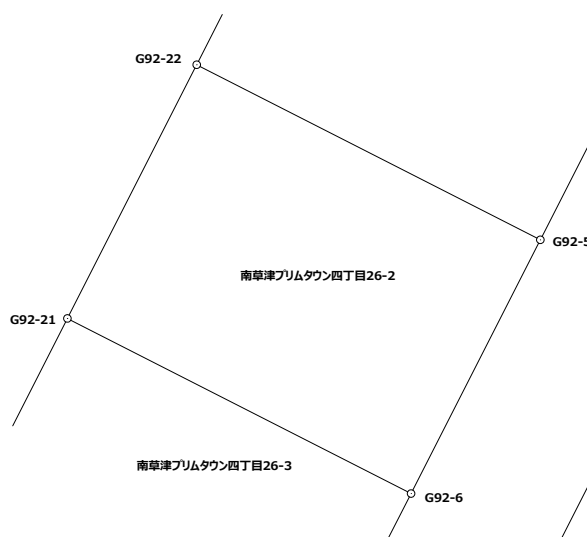
現場名: 南草津プリムタウン土地区画整理事業

地番No	地 番 名
1303	南草津プリムタウン四丁目26-2

点番	点 名	X 座 標	Y 座 標	半 径	半 径 回 り	距 離	方 向 角	測 角
3498	G92-5	-111179.807	-5492.531			11.076	206-59-27	269-59-25
3464	G92-6	-111189.677	-5497.558			15.003	297-00-14	270-00-47
3508	G92-21	-111182.865	-5510.925			11.076	27-00-17	270-00-03
3509	G92-22	-111172.997	-5505.896			15.000	117-00-02	269-59-45
3498	G92-5	-111179.807	-5492.531					

直角座標法面積

166.1547620



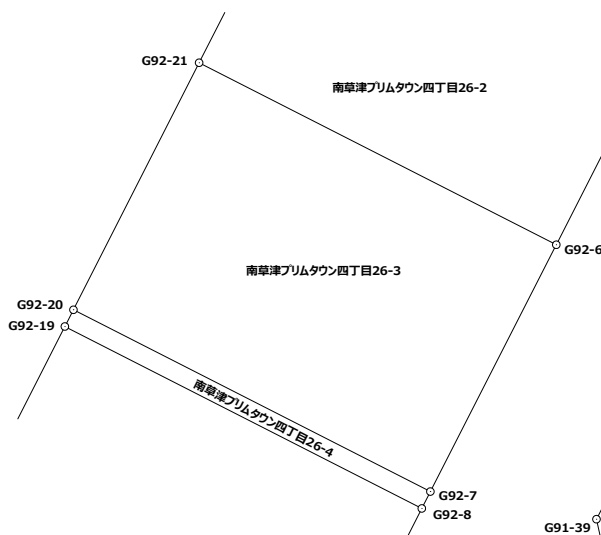
# 面積計算書

現場名: 南草津プリムタウン土地区画整理事業

地番No	地 番 名
1304	南草津プリムタウン四丁目26-3

点番	点 名	X 座 標	Y 座 標	半径	半径回り	距 離	方 向 角	測 角
3464	G92-6	-111189.677	-5497.558			10.372	207-01-37	270-01-23
3465	G92-7	-111198.916	-5502.271			14.991	296-59-45	269-58-08
3507	G92-20	-111192.111	-5515.629			10.374	26-57-55	269-58-10
3508	G92-21	-111182.865	-5510.925			15.003	117-00-14	270-02-19
3464	G92-6	-111189.677	-5497.558					

直 角 座 標 法 面 積
155.5607285



## 面積計算書

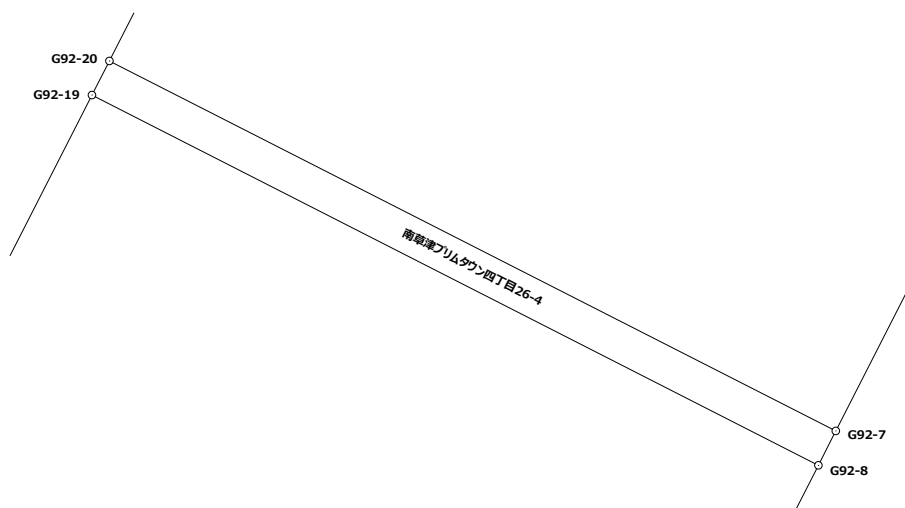
現場名: 南草津プリムタウン土地区画整理事業

地番No	地 番 名
1305	南草津プリムタウン四丁目26-4

点番	点 名	X 座 標	Y 座 標	半径	半径回り	距 離	方 向 角	測 角
3465	G92-7	-111198.916	-5502.271			0.709	206-49-05	269-49-20
3466	G92-8	-111199.549	-5502.591			14.995	297-00-52	270-11-47
3506	G92-19	-111192.738	-5515.950			0.704	27-06-39	270-05-47
3507	G92-20	-111192.111	-5515.629			14.991	116-59-45	269-53-06
3465	G92-7	-111198.916	-5502.271					

直角座標法面積

10.5978190



## 面積計算書

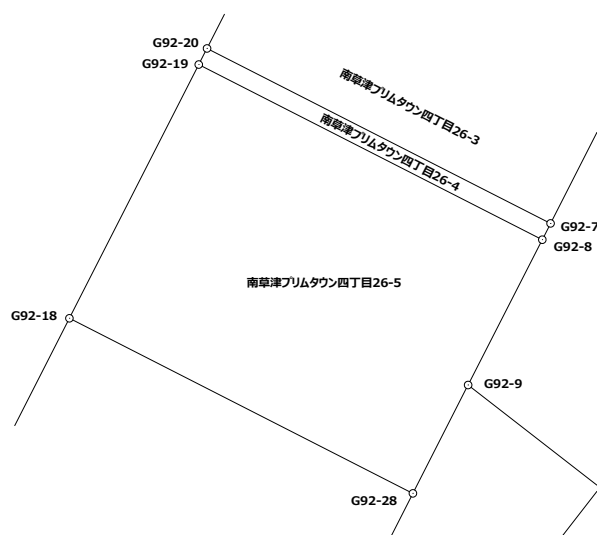
現場名: 南草津プリムタウン土地区画整理事業

地番No	地番名
1306	南草津プリムタウン四丁目26-5

点番	点名	X座標	Y座標	半径	半径回り	距離	方向角	測角
3466	G92-8	-111199.549	-5502.591			6.346	207-02-58	270-02-06
1171	G92-9	-111205.201	-5505.477			4.729	206-59-55	179-56-57
3467	G92-28	-111209.415	-5507.624			14.992	297-00-46	270-00-51
3505	G92-18	-111202.606	-5520.980			11.076	27-00-33	269-59-47
3506	G92-19	-111192.738	-5515.950			14.995	117-00-52	270-00-19
3466	G92-8	-111199.549	-5502.591					

直角座標法面積

166.0495875



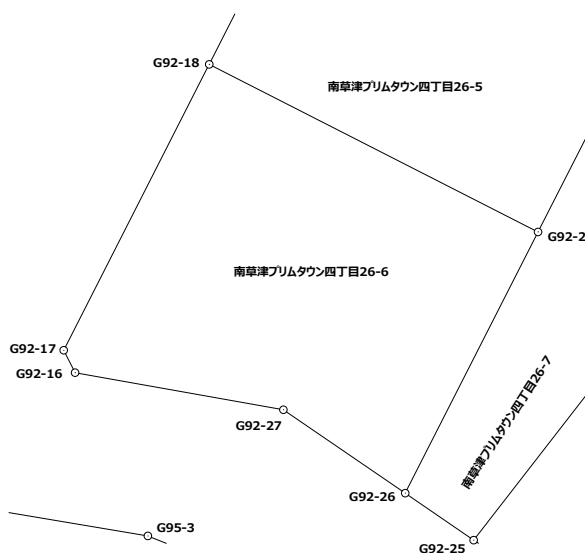
# 面積計算書

現場名: 南草津プリムタウン土地区画整理事業

地番No	地 番 名
1307	南草津プリムタウン四丁目26-6

点番	点 名	X 座 標	Y 座 標	半径	半径回り	距 離	方 向 角	測 角
492	G92-16	-111215.132	-5526.429			1.021	333-06-32	233-00-39
493	G92-17	-111214.221	-5526.891			13.033	26-58-19	233-51-47
3505	G92-18	-111202.606	-5520.980			14.992	117-00-46	270-02-27
3467	G92-28	-111209.415	-5507.624			11.904	206-56-38	269-55-52
3458	G92-26	-111220.027	-5513.018			5.998	304-23-42	277-27-04
1166	G92-27	-111216.639	-5517.967			8.595	280-05-53	155-42-11
492	G92-16	-111215.132	-5526.429					

直 角 座 標 法 面 積
181.3302985



## 面積計算書

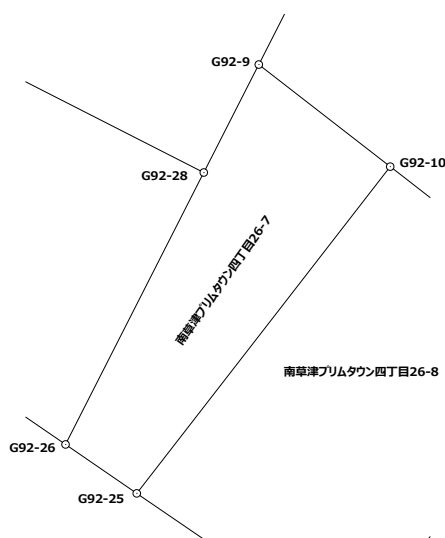
現場名: 南草津プリムタウン土地区画整理事業

地番No	地 番 名
1308	南草津プリムタウン四丁目26-7

点番	点 名	X 座 標	Y 座 標	半径	半径回り	距 離	方 向 角	測 角
1171	G92-9	-111205.201	-5505.477			6.494	127-50-39	280-50-44
3468	G92-10	-111209.185	-5500.349			16.137	217-47-53	269-57-14
3457	G92-25	-111221.936	-5510.239			3.372	304-29-12	266-41-19
3458	G92-26	-111220.027	-5513.018			11.904	26-56-38	262-27-26
3467	G92-28	-111209.415	-5507.624			4.729	26-59-55	180-03-17
1171	G92-9	-111205.201	-5505.477					

直角座標法面積

80.2198795



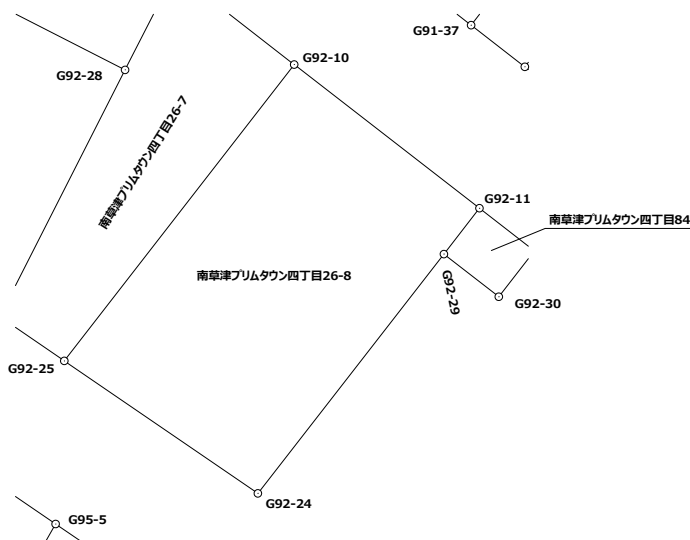
# 面積計算書

現場名：南草津プリムタウン土地区画整理事業

地番No	地 番 名
1309	南草津プリムタウン四丁目26-8

点番	点 名	X 座 標	Y 座 標	半径	半径回り	距 離	方 向 角	測 角
3468	G92-10	-111209.185	-5500.349			10.086	127-47-41	269-59-48
1172	G92-11	-111215.366	-5492.379			2.498	217-44-46	269-57-05
1175	G92-29	-111217.341	-5493.908			13.040	217-51-50	180-07-04
1164	G92-24	-111227.636	-5501.912			10.091	304-23-33	266-31-43
3457	G92-25	-111221.936	-5510.239			16.137	37-47-53	273-24-20
3468	G92-10	-111209.185	-5500.349					

直 角 座 標 法 面 積
159.6663975





## 面積計算書

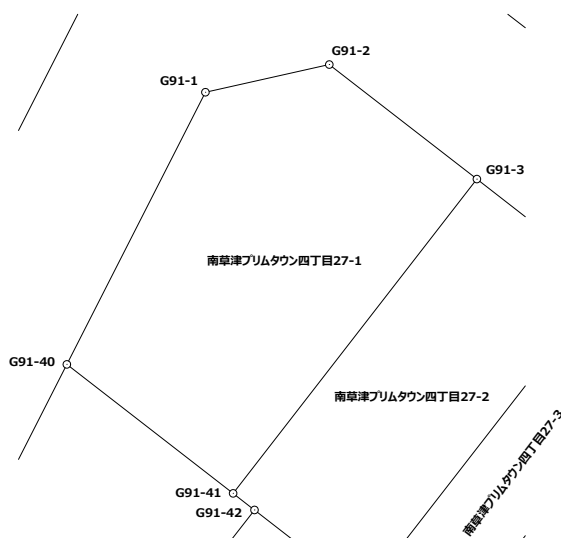
現場名: 南草津プリムタウン土地区画整理事業

地番No	地 番 名
1310	南草津プリムタウン四丁目27-1

点番	点 名	X 座 標	Y 座 標	半径	半径回り	距 離	方 向 角	測 角
1181	G91-1	-111178.043	-5484.898			5.105	77-23-45	230-24-49
1182	G91-2	-111176.929	-5479.916			7.514	127-48-56	230-25-11
3499	G91-3	-111181.536	-5473.980			15.999	217-47-30	269-58-34
3474	G91-41	-111194.179	-5483.784			8.464	307-48-05	270-00-35
3473	G91-40	-111188.991	-5490.472			12.285	26-58-56	259-10-51
1181	G91-1	-111178.043	-5484.898					

直角座標法面積

151.9922800



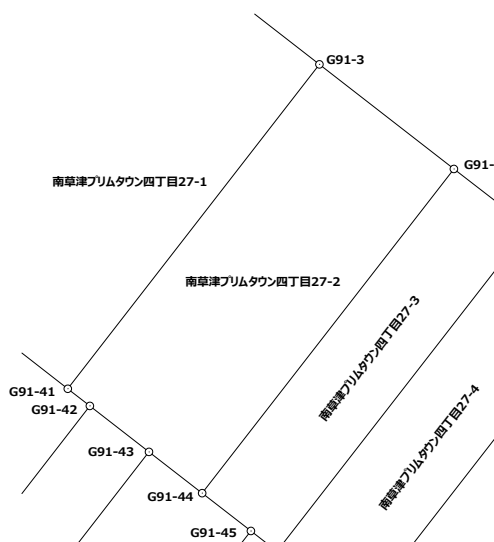
# 面積計算書

現場名: 南草津プリムタウン土地区画整理事業

地番No	地 番 名
1311	南草津プリムタウン四丁目27-2

点番	点 名	X 座 標	Y 座 標	半径	半径回り	距 離	方 向 角	測 角
3499	G91-3	-111181.536	-5473.980			6.640	127-52-46	270-05-16
3500	G91-4	-111185.613	-5468.739			15.996	217-49-35	269-56-49
3698	G91-44	-111198.248	-5478.549			2.623	307-49-51	270-00-16
3475	G91-43	-111196.639	-5480.621			2.919	307-52-30	180-02-39
3697	G91-42	-111194.847	-5482.925			1.088	307-52-13	179-59-43
3474	G91-41	-111194.179	-5483.784			15.999	37-47-30	269-55-17
3499	G91-3	-111181.536	-5473.980					

直 角 座 標 法 面 積
106.1507915



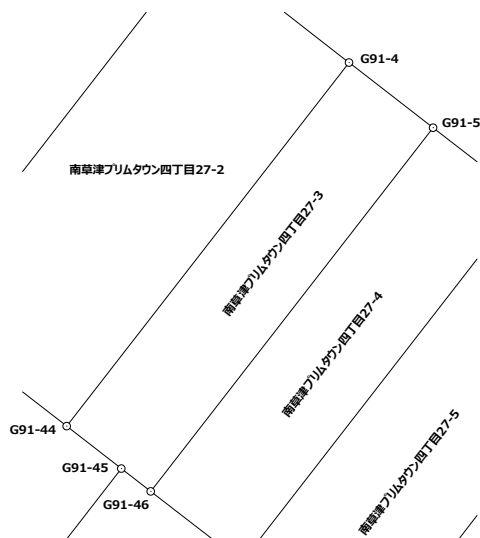
# 面積計算書

現場名: 南草津プリムタウン土地区画整理事業

地番No	地 番 名
1312	南草津プリムタウン四丁目27-3

点番	点 名	X 座 標	Y 座 標	半径	半径回り	距 離	方 向 角	測 角
3500	G91-4	-111185.613	-5468.739			3.696	127-46-42	269-57-07
3501	G91-5	-111187.877	-5465.818			15.998	217-49-29	270-02-47
3476	G91-46	-111200.514	-5475.629			1.292	307-48-04	269-58-35
3699	G91-45	-111199.722	-5476.650			2.404	307-49-07	180-01-03
3698	G91-44	-111198.248	-5478.549			15.996	37-49-35	270-00-28
3500	G91-4	-111185.613	-5468.739					

直 角 座 標 法 面 積
59.1246935



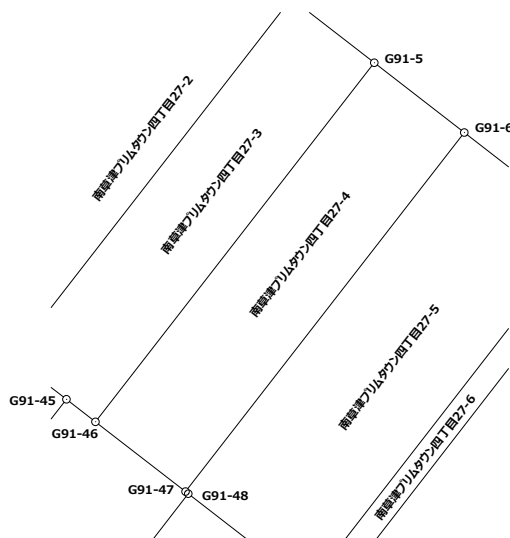
# 面積計算書

現場名: 南草津プリムタウン土地区画整理事業

地番No	地 番 名
1313	南草津プリムタウン四丁目27-4

点番	点 名	X 座 標	Y 座 標	半径	半径回り	距 離	方 向 角	測 角
3501	G91-5	-111187.877	-5465.818			4.008	127-47-37	269-58-08
3522	G91-6	-111190.333	-5462.651			15.995	217-49-14	270-01-37
3700	G91-47	-111202.968	-5472.459			4.009	307-44-41	269-55-27
3476	G91-46	-111200.514	-5475.629			15.998	37-49-29	270-04-48
3501	G91-5	-111187.877	-5465.818					

直 角 座 標 法 面 積
64.1194885



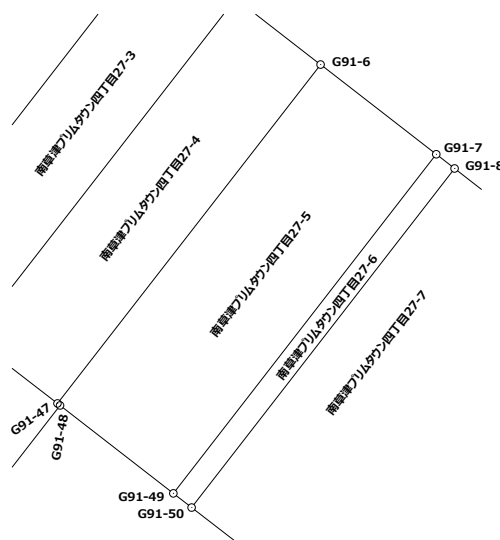
# 面積計算書

現場名：南草津プリムタウン土地区画整理事業

地番No	地 番 名
1314	南草津プリムタウン四丁目27-5

点番	点 名	X 座 標	Y 座 標	半径	半径回り	距 離	方 向 角	測 角
3522	G91-6	-111190.333	-5462.651			5.458	127-47-45	269-58-31
3521	G91-7	-111193.678	-5458.338			15.998	217-47-10	269-59-25
3701	G91-49	-111206.321	-5468.140			5.346	307-49-10	270-02-00
3487	G91-48	-111203.043	-5472.363			0.122	307-59-55	180-10-45
3700	G91-47	-111202.968	-5472.459			15.995	37-49-14	269-49-19
3522	G91-6	-111190.333	-5462.651					

直 角 座 標 法 面 積
87.3878875



## 面積計算書

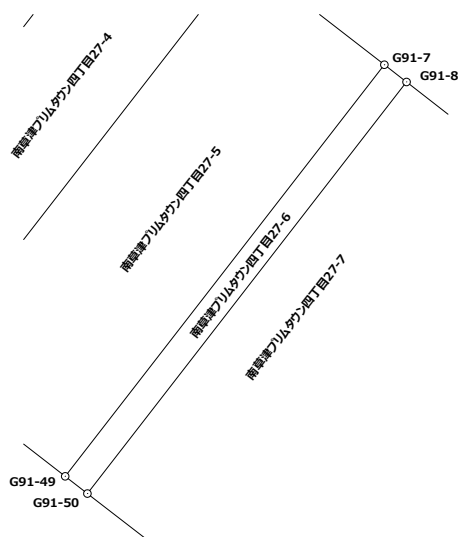
現場名: 南草津プリムタウン土地区画整理事業

地番No	地 番 名
1315	南草津プリムタウン四丁目27-6

点番	点 名	X 座 標	Y 座 標	半径	半径回り	距 離	方 向 角	測 角
3521	G91-7	-111193.678	-5458.338			0.863	127-47-57	270-00-47
3523	G91-8	-111194.207	-5457.656			15.998	217-47-10	269-59-13
3488	G91-50	-111206.850	-5467.458			0.863	307-47-57	270-00-47
3701	G91-49	-111206.321	-5468.140			15.998	37-47-10	269-59-13
3521	G91-7	-111193.678	-5458.338					

直角座標法面積

13.8077840



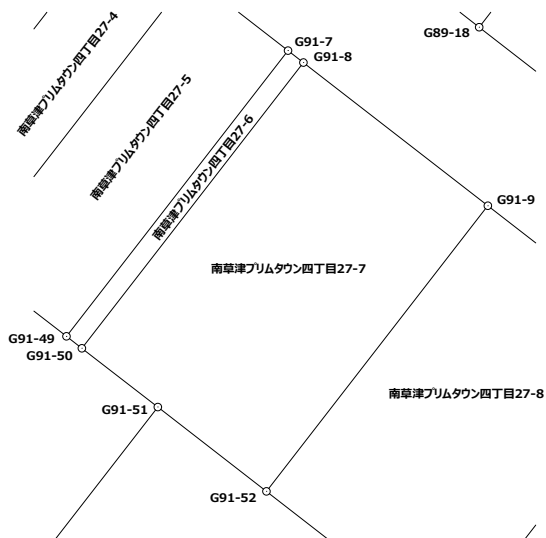
# 面積計算書

現場名：南草津プリムタウン土地区画整理事業

地番No	地 番 名
1316	南草津プリムタウン四丁目27-7

点番	点 名	X 座 標	Y 座 標	半径	半径回り	距 離	方 向 角	測 角
3523	G91-8	-111194.207	-5457.656			10.330	127-49-54	270-02-44
3524	G91-9	-111200.543	-5449.497			15.989	217-46-38	269-56-44
3490	G91-52	-111213.181	-5459.292			6.084	307-49-23	270-02-45
3489	G91-51	-111209.450	-5464.098			4.248	307-43-59	179-54-36
3488	G91-50	-111206.850	-5467.458			15.998	37-47-10	270-03-11
3523	G91-8	-111194.207	-5457.656					

直 角 座 標 法 面 積
165.2166010



## 面積計算書

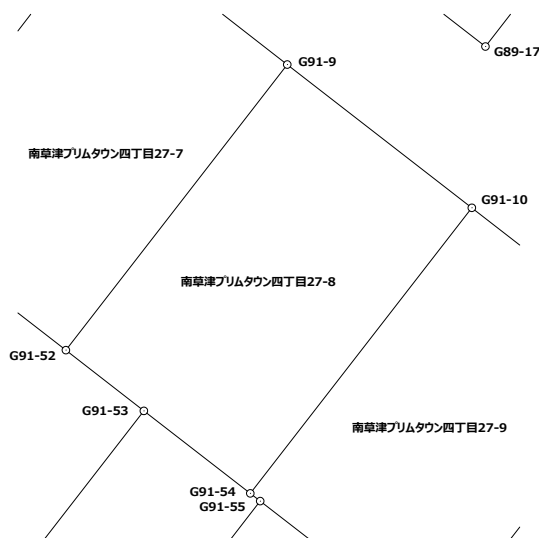
現場名: 南草津プリムタウン土地区画整理事業

地番No	地 番 名
1317	南草津プリムタウン四丁目27-8

点番	点 名	X 座 標	Y 座 標	半 径	半 径 回 り	距 離	方 向 角	測 角
3524	G91-9	-111200.543	-5449.497			10.338	127-49-16	270-02-38
3525	G91-10	-111206.882	-5441.331			15.992	217-48-05	269-58-49
3492	G91-54	-111219.518	-5451.133			5.958	307-46-47	269-58-42
3491	G91-53	-111215.868	-5455.842			4.373	307-54-46	180-07-59
3490	G91-52	-111213.181	-5459.292			15.989	37-46-38	269-51-52
3524	G91-9	-111200.543	-5449.497					

直角座標法面積

165.2826970





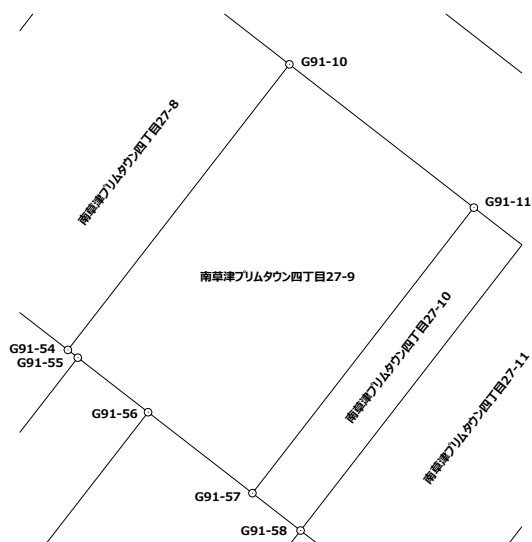
# 面積計算書

現場名: 南草津プリムタウン土地区画整理事業

地番No	地 番 名
1318	南草津プリムタウン四丁目27-9

点番	点 名	X 座 標	Y 座 標	半径	半径回り	距 離	方 向 角	測 角
3525	G91-10	-111206.882	-5441.331			10.334	127-50-17	270-02-12
3526	G91-11	-111213.221	-5433.170			15.989	217-47-14	269-56-57
3494	G91-57	-111225.857	-5442.967			5.843	307-47-51	270-00-37
3493	G91-56	-111222.276	-5447.584			3.938	307-49-49	180-01-58
3702	G91-55	-111219.861	-5450.694			0.557	308-00-05	180-10-16
3492	G91-54	-111219.518	-5451.133			15.992	37-48-05	269-48-00
3525	G91-10	-111206.882	-5441.331					

直 角 座 標 法 面 積
165.2886475



## 面積計算書

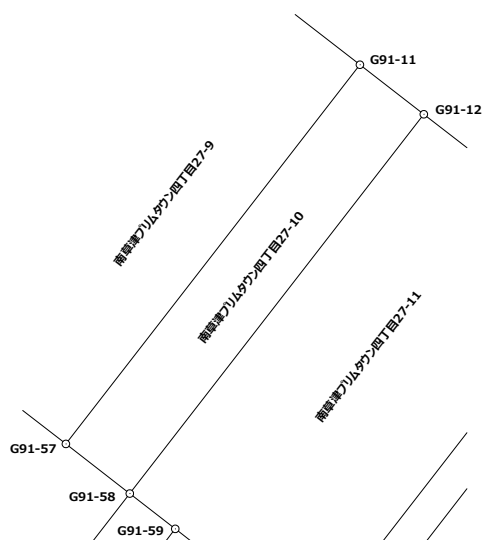
現場名: 南草津プリムタウン土地区画整理事業

地番No	地 番 名
1319	南草津プリムタウン四丁目27-10

点番	点 名	X 座 標	Y 座 標	半 径	半 径 回 り	距 離	方 向 角	測 角
3526	G91-11	-111213.221	-5433.170			2.694	127-46-34	269-59-20
3513	G91-12	-111214.871	-5431.041			15.992	217-46-43	270-00-09
3703	G91-58	-111227.511	-5440.838			2.696	307-50-36	270-03-53
3494	G91-57	-111225.857	-5442.967			15.989	37-47-14	269-56-38
3526	G91-11	-111213.221	-5433.170					

直角座標法面積

43.0909460



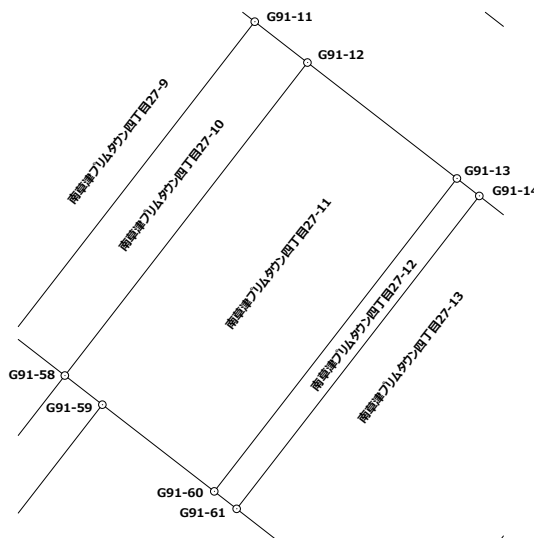
# 面積計算書

現場名: 南草津プリムタウン土地区画整理事業

地番No	地 番 名
1320	南草津プリムタウン四丁目27-11

点番	点 名	X 座 標	Y 座 標	半径	半径回り	距 離	方 向 角	測 角
3513	G91-12	-111214.871	-5431.041			7.638	127-47-55	270-01-12
3514	G91-13	-111219.552	-5425.006			15.990	217-47-17	269-59-22
3496	G91-60	-111232.189	-5434.804			5.716	307-45-58	269-58-41
3495	G91-59	-111228.688	-5439.323			1.918	307-50-37	180-04-39
3703	G91-58	-111227.511	-5440.838			15.992	37-46-43	269-56-06
3513	G91-12	-111214.871	-5431.041					

直 角 座 標 法 面 積
122.1218535



## 面積計算書

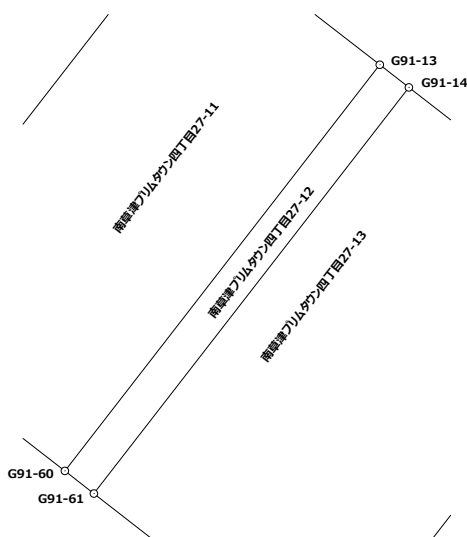
現場名: 南草津プリムタウン土地区画整理事業

地番No	地 番 名
1321	南草津プリムタウン四丁目27-12

点番	点 名	X 座 標	Y 座 標	半 径	半 径 回 り	距 離	方 向 角	測 角
3514	G91-13	-111219.552	-5425.006			1.146	127-56-58	270-09-41
3515	G91-14	-111220.257	-5424.102			15.990	217-47-17	269-50-19
3704	G91-61	-111232.894	-5433.900			1.146	307-56-58	270-09-41
3496	G91-60	-111232.189	-5434.804			15.990	37-47-17	269-50-19
3514	G91-13	-111219.552	-5425.006					

直角座標法面積

18.3314380



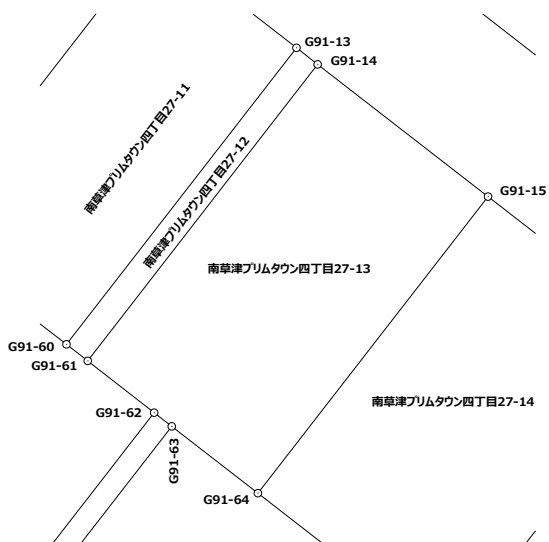
# 面積計算書

現場名: 南草津プリムタウン土地区画整理事業

地番No	地 番 名
1322	南草津プリムタウン四丁目27-13

点番	点 名	X 座 標	Y 座 標	半径	半径回り	距 離	方 向 角	測 角
3515	G91-14	-111220.257	-5424.102			9.189	127-49-17	270-02-00
3516	G91-15	-111225.892	-5416.843			15.998	217-48-32	269-59-15
3510	G91-64	-111238.531	-5426.650			4.644	307-48-36	270-00-04
3705	G91-63	-111235.684	-5430.319			0.951	307-49-20	180-00-44
3497	G91-62	-111235.101	-5431.070			3.589	307-56-57	180-07-37
3704	G91-61	-111232.894	-5433.900			15.990	37-47-17	269-50-20
3515	G91-14	-111220.257	-5424.102					

直 角 座 標 法 面 積
146.9537460



## 面積計算書

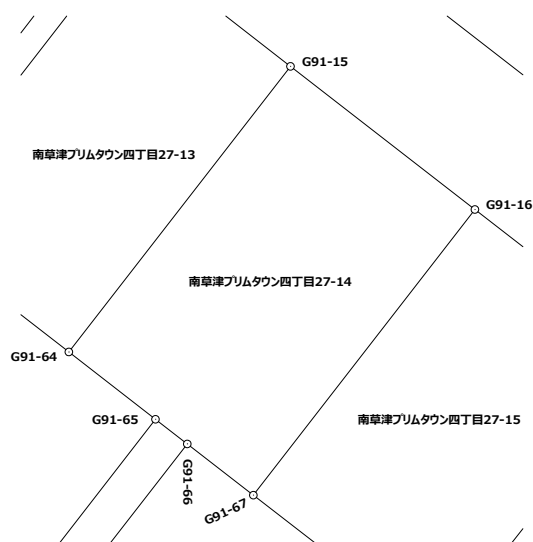
現場名: 南草津プリムタウン土地区画整理事業

地番No	地 番 名
1323	南草津プリムタウン四丁目27-14

点番	点 名	X 座 標	Y 座 標	半 径	半 径 回 り	距 離	方 向 角	測 角
3516	G91-15	-111225.892	-5416.843			10.330	127-49-26	270-00-54
3517	G91-16	-111232.227	-5408.683			15.997	217-47-36	269-58-10
3512	G91-67	-111244.868	-5418.486			3.700	307-47-12	269-59-36
3706	G91-66	-111242.601	-5421.410			1.780	307-47-25	180-00-13
3511	G91-65	-111241.510	-5422.817			4.855	307-51-15	180-03-50
3510	G91-64	-111238.531	-5426.650			15.998	37-48-32	269-57-17
3516	G91-15	-111225.892	-5416.843					

直角座標法面積

165.3077850



## 面積計算書

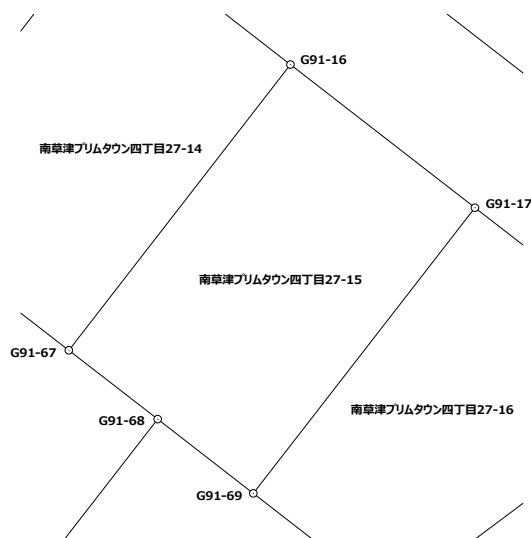
現場名: 南草津プリムタウン土地区画整理事業

地番No	地 番 名
1324	南草津プリムタウン四丁目27-15

点番	点 名	X 座 標	Y 座 標	半径	半径回り	距 離	方 向 角	測 角
3517	G91-16	-111232.227	-5408.683			10.332	127-48-34	270-00-58
3548	G91-17	-111238.561	-5400.520			15.994	217-48-00	269-59-26
3570	G91-69	-111251.199	-5410.323			5.356	307-48-10	270-00-10
3569	G91-68	-111247.916	-5414.555			4.974	307-47-21	179-59-11
3512	G91-67	-111244.868	-5418.486			15.997	37-47-36	270-00-15
3517	G91-16	-111232.227	-5408.683					

直角座標法面積

165.2505675



## 面積計算書

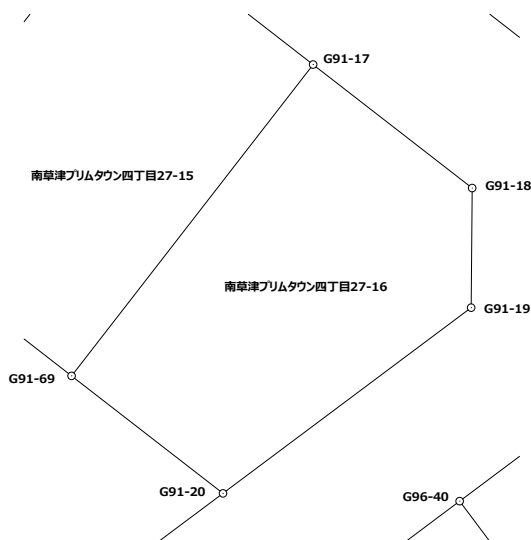
現場名: 南草津プリムタウン土地区画整理事業

地番No	地 番 名
1325	南草津プリムタウン四丁目27-16

点番	点 名	X 座 標	Y 座 標	半径	半径回り	距 離	方 向 角	測 角
3548	G91-17	-111238.561	-5400.520			8.174	127-49-44	270-01-44
1215	G91-18	-111243.574	-5394.064			4.856	180-29-01	232-39-17
1216	G91-19	-111248.430	-5394.105			12.580	233-11-18	232-42-17
3565	G91-20	-111255.968	-5404.177			7.779	307-48-35	254-37-17
3570	G91-69	-111251.199	-5410.323			15.994	37-48-00	269-59-25
3548	G91-17	-111238.561	-5400.520					

直角座標法面積

151.8681810





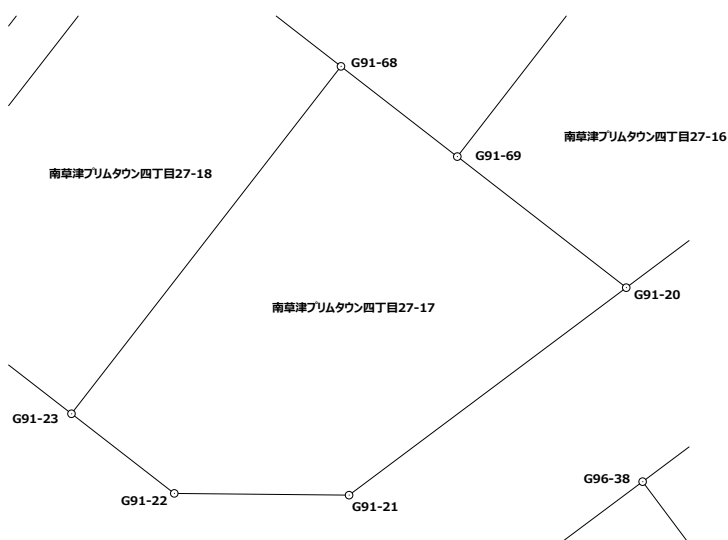
# 面積計算書

現場名: 南草津プリムタウン土地区画整理事業

地番No	地 番 名
1326	南草津プリムタウン四丁目27-17

点番	点 名	X 座 標	Y 座 標	半径	半径回り	距 離	方 向 角	測 角
3565	G91-20	-111255.968	-5404.177			12.596	233-10-29	285-21-54
1217	G91-21	-111263.518	-5414.260			6.359	270-35-08	217-24-39
1218	G91-22	-111263.453	-5420.619			4.730	307-46-07	217-10-59
3566	G91-23	-111260.556	-5424.358			15.996	37-47-44	270-01-37
3569	G91-68	-111247.916	-5414.555			5.356	127-48-10	270-00-26
3570	G91-69	-111251.199	-5410.323			7.779	127-48-35	180-00-25
3565	G91-20	-111255.968	-5404.177					

直 角 座 標 法 面 積
167.2007500



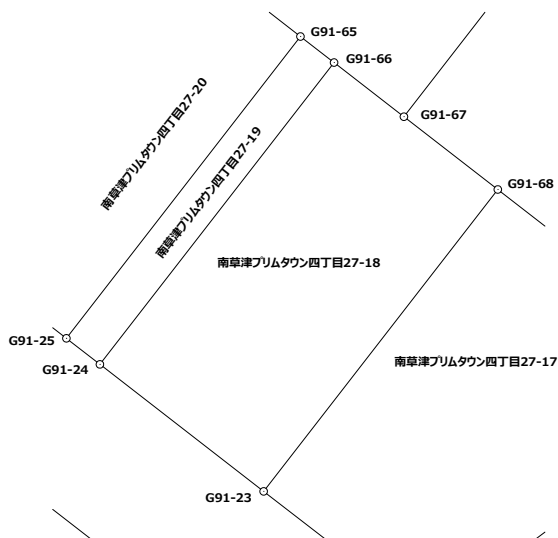
# 面積計算書

現場名: 南草津プリムタウン土地区画整理事業

地番No	地 番 名
1327	南草津プリムタウン四丁目27-18

点番	点 名	X 座 標	Y 座 標	半 径	半 径 回 り	距 離	方 向 角	測 角
3566	G91-23	-111260.556	-5424.358			8.675	307-47-55	270-00-11
3567	G91-24	-111255.239	-5431.213			15.994	37-48-00	270-00-05
3706	G91-66	-111242.601	-5421.410			3.700	127-47-12	269-59-12
3512	G91-67	-111244.868	-5418.486			4.974	127-47-21	180-00-09
3569	G91-68	-111247.916	-5414.555			15.996	217-47-44	270-00-23
3566	G91-23	-111260.556	-5424.358					

直 角 座 標 法 面 積
138.7534805



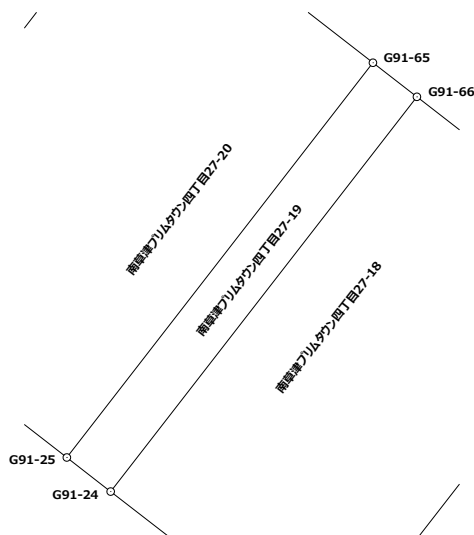
# 面積計算書

現場名: 南草津プリムタウン土地区画整理事業

地番No	地 番 名
1328	南草津プリムタウン四丁目27-19

点番	点 名	X 座 標	Y 座 標	半径	半径回り	距 離	方 向 角	測 角
3567	G91-24	-111255.239	-5431.213			1.777	307-52-10	270-04-10
3568	G91-25	-111254.148	-5432.616			15.992	37-47-19	269-55-09
3511	G91-65	-111241.510	-5422.817			1.780	127-47-25	270-00-06
3706	G91-66	-111242.601	-5421.410			15.994	217-48-00	270-00-35
3567	G91-24	-111255.239	-5431.213					

直 角 座 標 法 面 積
28.4492810



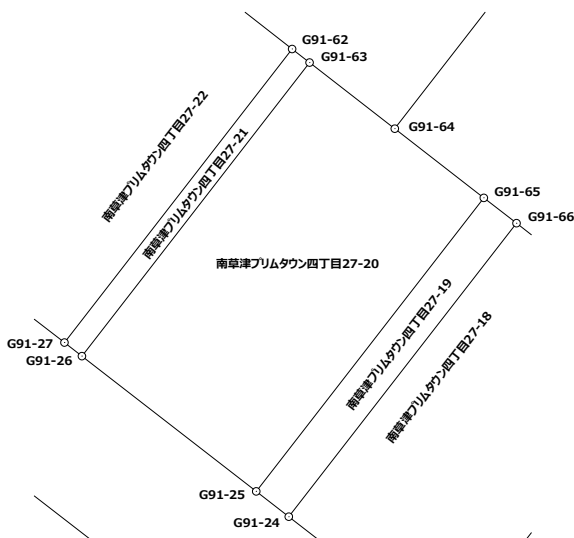
# 面積計算書

現場名: 南草津プリムタウン土地区画整理事業

地番No	地 番 名
1329	南草津プリムタウン四丁目27-20

点番	点 名	X 座 標	Y 座 標	半径	半径回り	距 離	方 向 角	測 角
3568	G91-25	-111254.148	-5432.616			9.498	307-48-39	270-01-20
3479	G91-26	-111248.325	-5440.120			15.995	37-47-16	269-58-37
3705	G91-63	-111235.684	-5430.319			4.644	127-48-36	270-01-20
3510	G91-64	-111238.531	-5426.650			4.855	127-51-15	180-02-39
3511	G91-65	-111241.510	-5422.817			15.992	217-47-19	269-56-04
3568	G91-25	-111254.148	-5432.616					

直 角 座 標 法 面 積
151.9229685



## 面積計算書

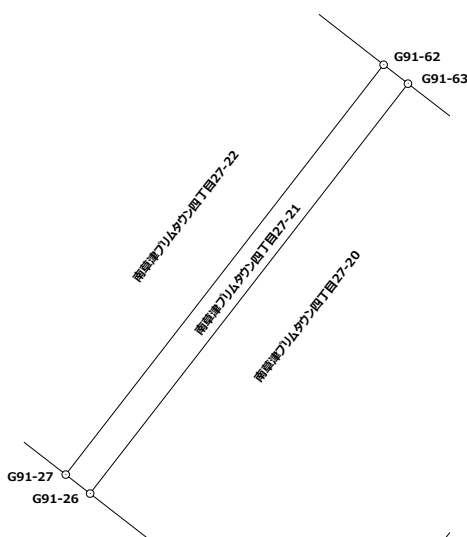
現場名: 南草津プリムタウン土地区画整理事業

地番No	地 番 名
1330	南草津プリムタウン四丁目27-21

点番	点 名	X 座 標	Y 座 標	半 径	半 径 回 り	距 離	方 向 角	測 角
3479	G91-26	-111248.325	-5440.120			0.953	307-52-49	270-05-33
3480	G91-27	-111247.740	-5440.872			15.994	37-47-42	269-54-53
3497	G91-62	-111235.101	-5431.070			0.951	127-49-20	270-01-38
3705	G91-63	-111235.684	-5430.319			15.995	217-47-16	269-57-56
3479	G91-26	-111248.325	-5440.120					

直角座標法面積

15.2230360



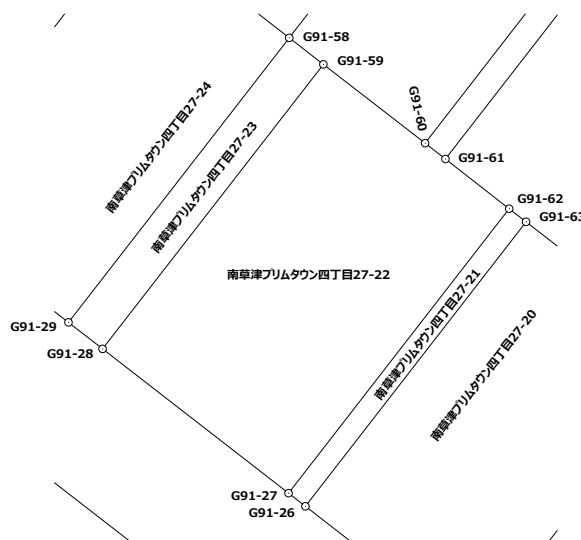
# 面積計算書

現場名: 南草津プリムタウン土地区画整理事業

地番No	地 番 名
1331	南草津プリムタウン四丁目27-22

点番	点 名	X 座 標	Y 座 標	半径	半径回り	距 離	方 向 角	測 角
3480	G91-27	-111247.740	-5440.872			10.455	307-49-13	270-01-31
3481	G91-28	-111241.329	-5449.131			16.000	37-48-27	269-59-14
3495	G91-59	-111228.688	-5439.323			5.716	127-45-58	269-57-31
3496	G91-60	-111232.189	-5434.804			1.146	127-56-58	180-11-00
3704	G91-61	-111232.894	-5433.900			3.589	127-56-57	179-59-59
3497	G91-62	-111235.101	-5431.070			15.994	217-47-42	269-50-45
3480	G91-27	-111247.740	-5440.872					

直 角 座 標 法 面 積
167.2687860



## 面積計算書

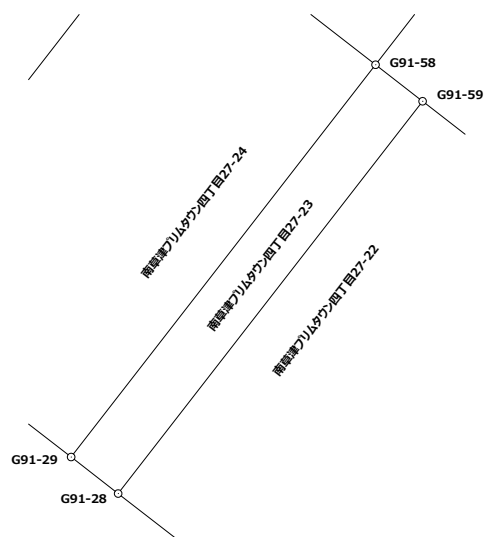
現場名: 南草津プリムタウン土地区画整理事業

地番No	地 番 名
1332	南草津プリムタウン四丁目27-23

点番	点 名	X 座 標	Y 座 標	半 径	半 径 回 り	距 離	方 向 角	測 角
3481	G91-28	-111241.329	-5449.131			1.918	307-50-37	270-02-10
3482	G91-29	-111240.152	-5450.646			16.000	37-48-27	269-57-50
3703	G91-58	-111227.511	-5440.838			1.918	127-50-37	270-02-10
3495	G91-59	-111228.688	-5439.323			16.000	217-48-27	269-57-50
3481	G91-28	-111241.329	-5449.131					

直角座標法面積

30.6951310



## 面積計算書

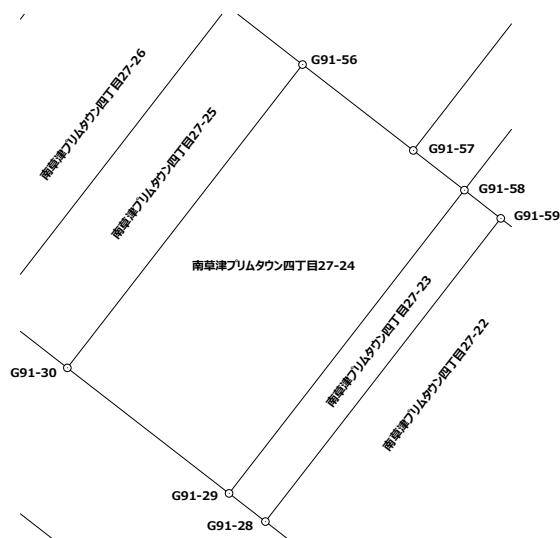
現場名: 南草津プリムタウン土地区画整理事業

地番No	地 番 名
1333	南草津プリムタウン四丁目27-24

点番	点 名	X 座 標	Y 座 標	半径	半径回り	距 離	方 向 角	測 角
3482	G91-29	-111240.152	-5450.646			8.533	307-49-00	270-00-33
3483	G91-30	-111234.920	-5457.387			15.999	37-47-12	269-58-12
3493	G91-56	-111222.276	-5447.584			5.843	127-47-51	270-00-39
3494	G91-57	-111225.857	-5442.967			2.696	127-50-36	180-02-45
3703	G91-58	-111227.511	-5440.838			16.000	217-48-27	269-57-51
3482	G91-29	-111240.152	-5450.646					

直角座標法面積

136.5780675





## 面積計算書

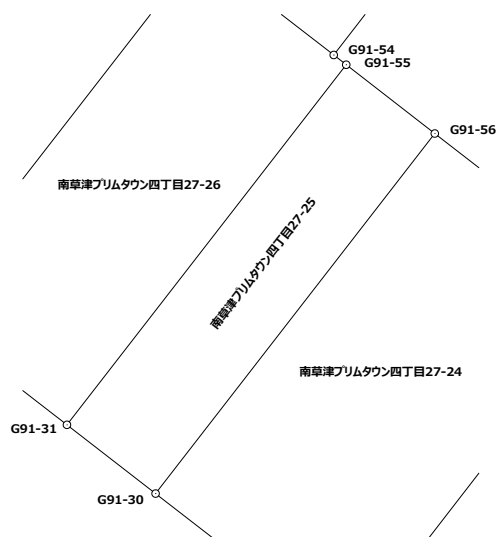
現場名: 南草津プリムタウン土地区画整理事業

地番No	地 番 名
1334	南草津プリムタウン四丁目27-25

点番	点 名	X 座 標	Y 座 標	半 径	半 径 回 り	距 離	方 向 角	測 角
3483	G91-30	-111234.920	-5457.387			3.939	307-48-04	270-00-52
3484	G91-31	-111232.506	-5460.499			16.001	37-47-25	269-59-21
3702	G91-55	-111219.861	-5450.694			3.938	127-49-49	270-02-24
3493	G91-56	-111222.276	-5447.584			15.999	217-47-12	269-57-23
3483	G91-30	-111234.920	-5457.387					

直角座標法面積

63.0087975



## 面積計算書

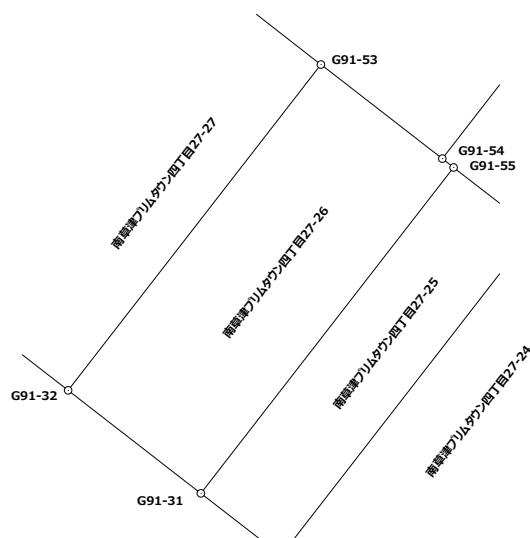
現場名: 南草津プリムタウン土地区画整理事業

地番No	地 番 名
1335	南草津プリムタウン四丁目27-26

点番	点 名	X 座 標	Y 座 標	半 径	半 径 回 り	距 離	方 向 角	測 角
3484	G91-31	-111232.506	-5460.499			6.518	307-48-31	270-01-06
3485	G91-32	-111228.510	-5465.649			16.000	37-48-09	269-59-38
3491	G91-53	-111215.868	-5455.842			5.958	127-46-47	269-58-38
3492	G91-54	-111219.518	-5451.133			0.557	128-00-05	180-13-18
3702	G91-55	-111219.861	-5450.694			16.001	217-47-25	269-47-20
3484	G91-31	-111232.506	-5460.499					

直角座標法面積

104.2778670



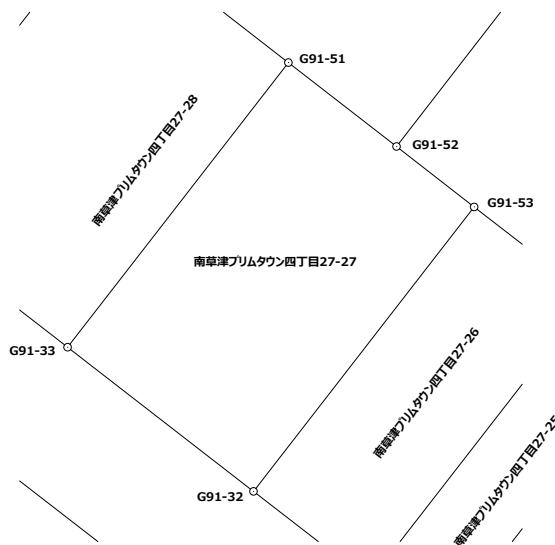
# 面積計算書

現場名: 南草津プリムタウン土地区画整理事業

地番No	地 番 名
1336	南草津プリムタウン四丁目27-27

点番	点 名	X 座 標	Y 座 標	半径	半径回り	距 離	方 向 角	測 角
3485	G91-32	-111228.510	-5465.649			10.456	307-47-50	269-59-41
3486	G91-33	-111222.102	-5473.911			16.011	37-47-51	270-00-01
3489	G91-51	-111209.450	-5464.098			6.084	127-49-23	270-01-32
3490	G91-52	-111213.181	-5459.292			4.373	127-54-46	180-05-23
3491	G91-53	-111215.868	-5455.842			16.000	217-48-09	269-53-23
3485	G91-32	-111228.510	-5465.649					

直 角 座 標 法 面 積
167.3839890



## 面積計算書

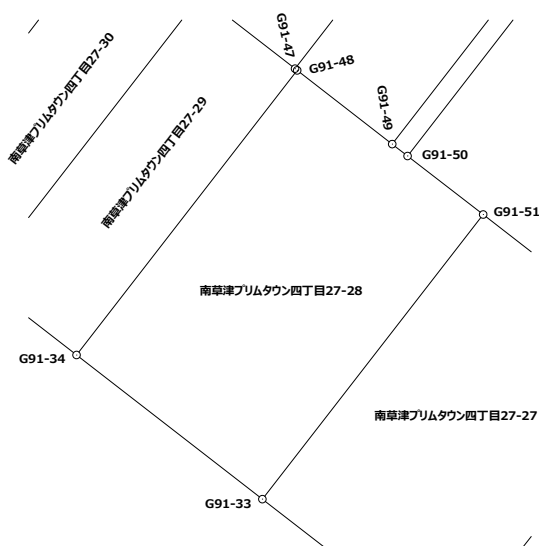
現場名: 南草津プリムタウン土地区画整理事業

地番No	地 番 名
1337	南草津プリムタウン四丁目27-28

点番	点 名	X 座 標	Y 座 標	半 径	半 径 回 り	距 離	方 向 角	測 角
3486	G91-33	-111222.102	-5473.911			10.452	307-48-50	270-00-59
3469	G91-34	-111215.694	-5482.168			16.006	37-46-37	269-57-47
3487	G91-48	-111203.043	-5472.363			5.346	127-49-10	270-02-33
3701	G91-49	-111206.321	-5468.140			0.863	127-47-57	179-58-47
3488	G91-50	-111206.850	-5467.458			4.248	127-43-59	179-56-02
3489	G91-51	-111209.450	-5464.098			16.011	217-47-51	270-03-52
3486	G91-33	-111222.102	-5473.911					

直角座標法面積

167.3451345



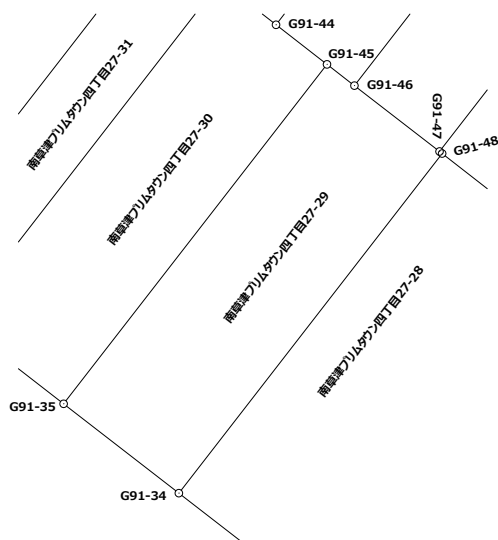
# 面積計算書

現場名: 南草津プリムタウン土地区画整理事業

地番No	地 番 名
1338	南草津プリムタウン四丁目27-29

点番	点 名	X 座 標	Y 座 標	半径	半径回り	距 離	方 向 角	測 角
3469	G91-34	-111215.694	-5482.168			5.431	307-48-17	270-01-40
3470	G91-35	-111212.365	-5486.459			16.002	37-48-21	270-00-04
3699	G91-45	-111199.722	-5476.650			1.292	127-48-04	269-59-43
3476	G91-46	-111200.514	-5475.629			4.009	127-44-41	179-56-37
3700	G91-47	-111202.968	-5472.459			0.122	127-59-55	180-15-14
3487	G91-48	-111203.043	-5472.363			16.006	217-46-37	269-46-42
3469	G91-34	-111215.694	-5482.168					

直 角 座 標 法 面 積
86.8500595



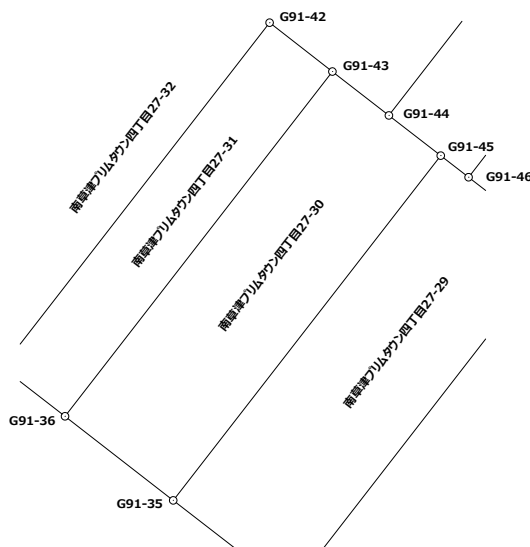
# 面積計算書

現場名: 南草津プリムタウン土地区画整理事業

地番No	地 番 名
1339	南草津プリムタウン四丁目27-30

点番	点 名	X 座 標	Y 座 標	半径	半径回り	距 離	方 向 角	測 角
3470	G91-35	-111212.365	-5486.459			5.024	307-51-11	270-02-50
3471	G91-36	-111209.282	-5490.426			15.999	37-47-40	269-56-29
3475	G91-43	-111196.639	-5480.621			2.623	127-49-51	270-02-11
3698	G91-44	-111198.248	-5478.549			2.404	127-49-07	179-59-16
3699	G91-45	-111199.722	-5476.650			16.002	217-48-21	269-59-14
3470	G91-35	-111212.365	-5486.459					

直 角 座 標 法 面 積
80.4143665



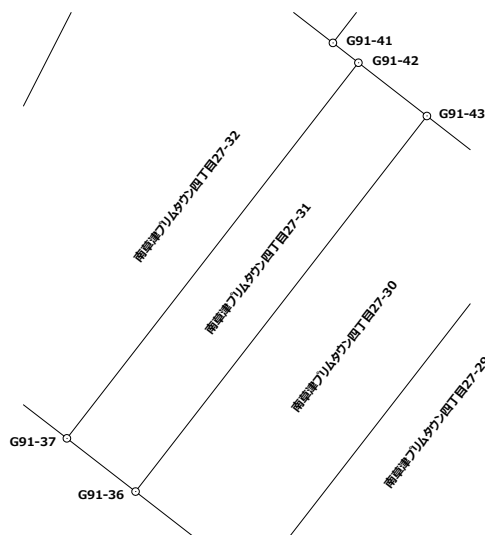
# 面積計算書

現場名: 南草津プリムタウン土地区画整理事業

地番No	地 番 名
1340	南草津プリムタウン四丁目27-31

点番	点 名	X 座 標	Y 座 標	半径	半径回り	距 離	方 向 角	測 角
3471	G91-36	-111209.282	-5490.426			2.925	307-45-48	269-58-08
3472	G91-37	-111207.491	-5492.738			16.005	37-48-54	270-03-06
3697	G91-42	-111194.847	-5482.925			2.919	127-52-30	270-03-36
3475	G91-43	-111196.639	-5480.621			15.999	217-47-40	269-55-10
3471	G91-36	-111209.282	-5490.426					

直 角 座 標 法 面 積
46.7540215



## 面積計算書

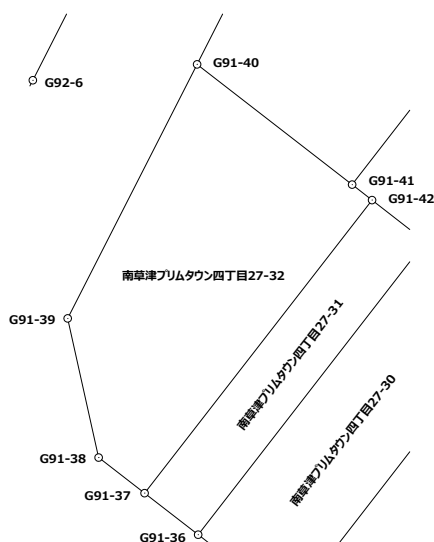
現場名: 南草津プリムタウン土地区画整理事業

地番No	地 番 名
1341	南草津プリムタウン四丁目27-32

点番	点 名	X 座 標	Y 座 標	半 径	半 径 回 り	距 離	方 向 角	測 角
3472	G91-37	-111207.491	-5492.738			2.508	307-47-34	269-58-40
1169	G91-38	-111205.954	-5494.720			6.149	347-28-16	219-40-42
1170	G91-39	-111199.951	-5496.054			12.300	26-59-24	219-31-08
3473	G91-40	-111188.991	-5490.472			8.464	127-48-05	280-48-41
3474	G91-41	-111194.179	-5483.784			1.088	127-52-13	180-04-08
3697	G91-42	-111194.847	-5482.925			16.005	217-48-54	269-56-41
3472	G91-37	-111207.491	-5492.738					

直角座標法面積

120.5897580





## 面積計算書

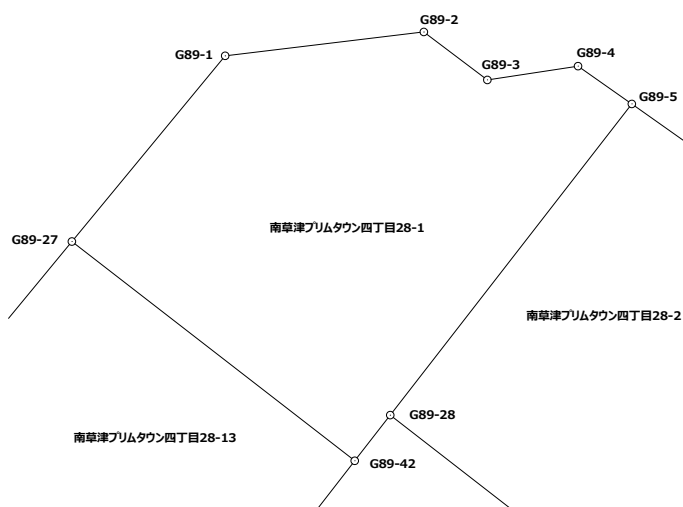
現場名: 南草津プリムタウン土地区画整理事業

地番No	地 番 名
1342	南草津プリムタウン四丁目28-1

点番	点 名	X 座 標	Y 座 標	半 径	半 径 回 り	距 離	方 向 角	測 角
671	G89-1	-111138.461	-5482.250			7.615	83-09-08	223-37-28
672	G89-2	-111137.553	-5474.689			3.030	127-03-32	223-54-24
673	G89-3	-111139.379	-5472.271			3.491	81-21-00	134-17-28
674	G89-4	-111138.854	-5468.820			2.503	125-05-36	223-44-36
3666	G89-5	-111140.293	-5466.772			14.995	217-49-17	272-43-41
3628	G89-28	-111152.138	-5475.967			2.201	217-51-32	180-02-15
3627	G89-42	-111153.876	-5477.318			13.621	307-47-10	269-55-38
2333	G89-27	-111145.530	-5488.083			9.165	39-31-40	271-44-30
671	G89-1	-111138.461	-5482.250					

直角座標法面積

190.2377385



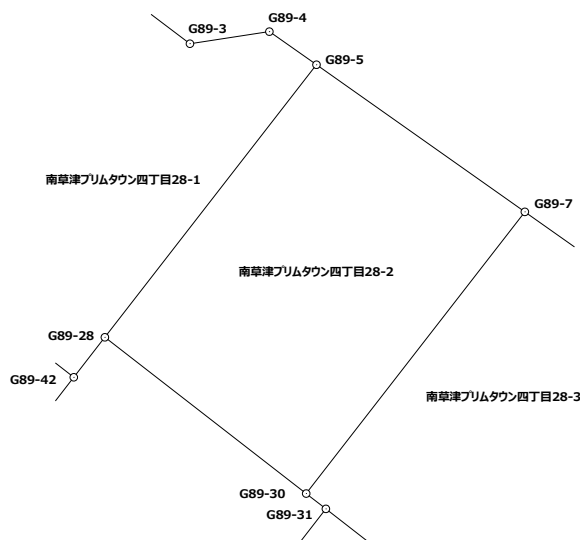
# 面積計算書

現場名: 南草津プリムタウン土地区画整理事業

地番No	地 番 名
1343	南草津プリムタウン四丁目28-2

点番	点 名	X 座 標	Y 座 標	半径	半径回り	距 離	方 向 角	測 角
3666	G89-5	-111140.293	-5466.772			11.083	125-13-44	267-24-27
3667	G89-7	-111146.686	-5457.719			15.496	217-48-43	272-34-59
3629	G89-30	-111158.928	-5467.219			11.074	307-49-04	270-00-21
3628	G89-28	-111152.138	-5475.967			14.995	37-49-17	270-00-13
3666	G89-5	-111140.293	-5466.772					

直 角 座 標 法 面 積
168.8072180



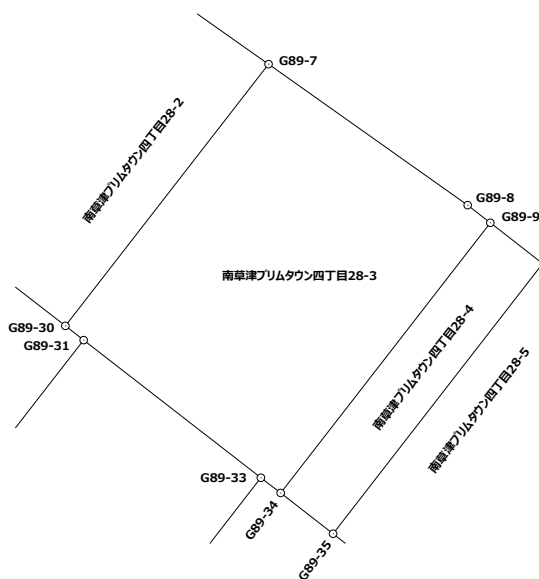
# 面積計算書

現場名: 南草津プリムタウン土地区画整理事業

地番No	地 番 名
1344	南草津プリムタウン四丁目28-3

点番	点 名	X 座 標	Y 座 標	半径	半径回り	距 離	方 向 角	測 角
3667	G89-7	-111146.686	-5457.719			11.410	125-18-11	267-29-28
1257	G89-8	-111153.280	-5448.407			1.343	127-51-36	182-33-25
3668	G89-9	-111154.104	-5447.347			15.996	217-48-20	269-56-44
3632	G89-34	-111166.742	-5457.152			1.166	307-34-39	269-46-19
3631	G89-33	-111166.031	-5458.076			10.494	307-50-07	180-15-28
3630	G89-31	-111159.594	-5466.364			1.084	307-55-00	180-04-53
3629	G89-30	-111158.928	-5467.219			15.496	37-48-43	269-53-43
3667	G89-7	-111146.686	-5457.719					

直 角 座 標 法 面 積
201.0250800



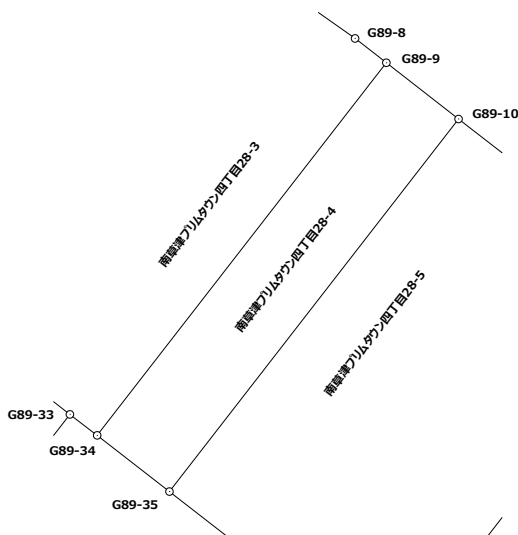
# 面積計算書

現場名: 南草津プリムタウン土地区画整理事業

地番No	地 番 名
1345	南草津プリムタウン四丁目28-4

点番	点 名	X 座 標	Y 座 標	半径	半径回り	距 離	方 向 角	測 角
3668	G89-9	-111154.104	-5447.347			3.105	127-55-19	270-06-59
3669	G89-10	-111156.012	-5444.898			15.992	217-48-23	269-53-04
3707	G89-35	-111168.647	-5454.701			3.104	307-51-20	270-02-57
3632	G89-34	-111166.742	-5457.152			15.996	37-48-20	269-57-00
3668	G89-9	-111154.104	-5447.347					

直 角 座 標 法 面 積
49.6507510



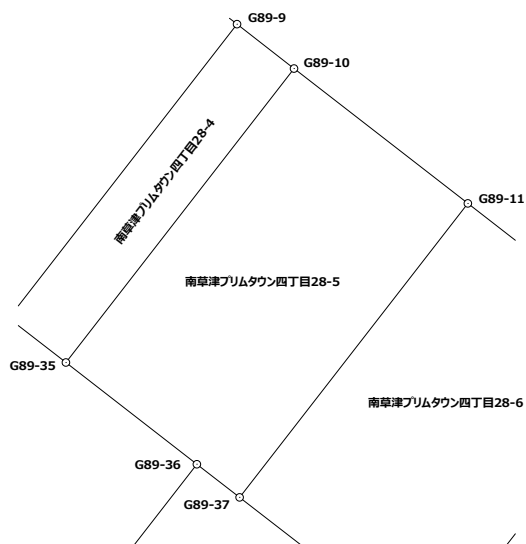
# 面積計算書

現場名: 南草津プリムタウン土地区画整理事業

地番No	地 番 名
1346	南草津プリムタウン四丁目28-5

点番	点 名	X 座 標	Y 座 標	半径	半径回り	距 離	方 向 角	測 角
3669	G89-10	-111156.012	-5444.898			9.456	127-48-15	269-59-52
3646	G89-11	-111161.808	-5437.427			15.996	217-49-17	270-01-02
3634	G89-37	-111174.444	-5447.236			2.324	307-45-45	269-56-28
3633	G89-36	-111173.021	-5449.073			7.128	307-51-14	180-05-29
3707	G89-35	-111168.647	-5454.701			15.992	37-48-23	269-57-09
3669	G89-10	-111156.012	-5444.898					

直 角 座 標 法 面 積
151.2155900



## 面積計算書

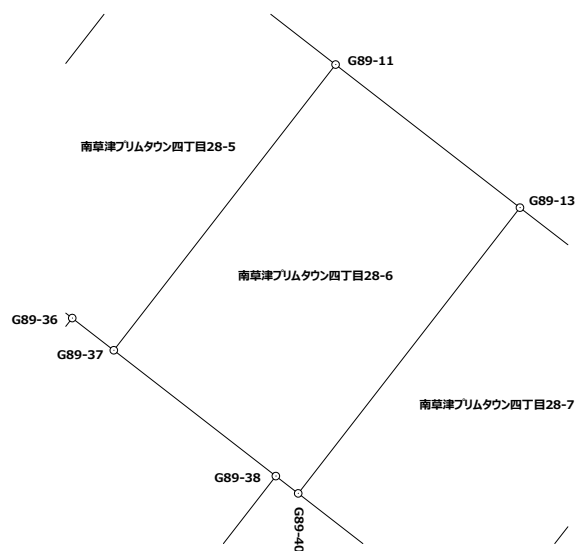
現場名: 南草津プリムタウン土地区画整理事業

地番No	地 番 名
1347	南草津プリムタウン四丁目28-6

点番	点 名	X 座 標	Y 座 標	半径	半径回り	距 離	方 向 角	測 角
3646	G89-11	-111161.808	-5437.427			10.320	127-49-29	270-00-12
3647	G89-13	-111168.137	-5429.275			15.995	217-48-38	269-59-09
3636	G89-40	-111180.774	-5439.081			1.250	307-43-20	269-54-42
3635	G89-38	-111180.009	-5440.070			9.073	307-49-56	180-06-36
3634	G89-37	-111174.444	-5447.236			15.996	37-49-17	269-59-21
3646	G89-11	-111161.808	-5437.427					

直角座標法面積

165.1191715



## 面積計算書

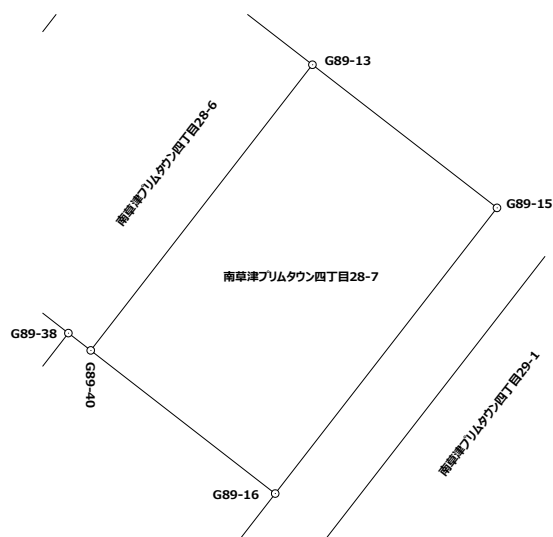
現場名: 南草津プリムタウン土地区画整理事業

地番No	地 番 名
1348	南草津プリムタウン四丁目28-7

点番	点 名	X 座 標	Y 座 標	半 径	半 径 回 り	距 離	方 向 角	測 角
3647	G89-13	-111168.137	-5429.275			10.330	127-47-46	269-59-08
1259	G89-15	-111174.468	-5421.112			15.999	217-49-03	270-01-17
3532	G89-16	-111187.107	-5430.922			10.328	307-49-07	270-00-04
3636	G89-40	-111180.774	-5439.081			15.995	37-48-38	269-59-31
3647	G89-13	-111168.137	-5429.275					

直角座標法面積

165.2429740



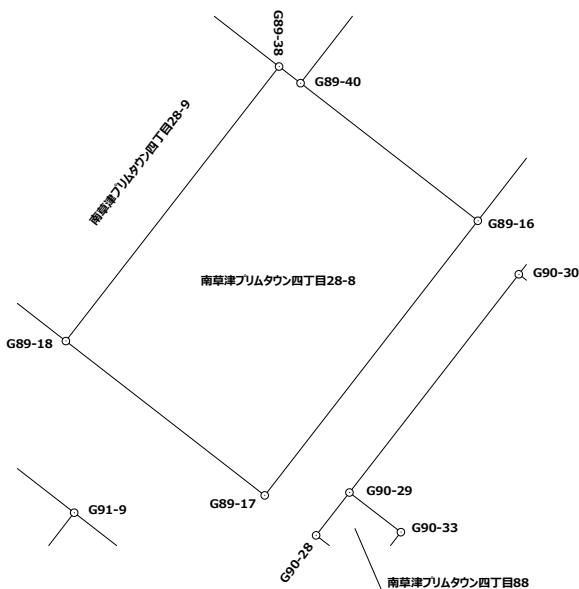
# 面積計算書

現場名：南草津プリムタウン土地区画整理事業

地番No	地 番 名
1349	南草津プリムタウン四丁目28-8

点番	点名	X座標	Y座標	半径	半径回り	距離	方向角	測角
3532	G89-16	-111187.107	-5430.922			15.997	217-48-51	269-59-44
1189	G89-17	-111199.745	-5440.730			11.583	307-49-04	270-00-13
3533	G89-18	-111192.643	-5449.880			15.995	37-49-43	270-00-39
3635	G89-38	-111180.009	-5440.070			1.250	127-43-20	269-53-37
3636	G89-40	-111180.774	-5439.081			10.328	127-49-07	180-05-47
3532	G89-16	-111187.107	-5430.922					

直角座標法面積
185.2615150





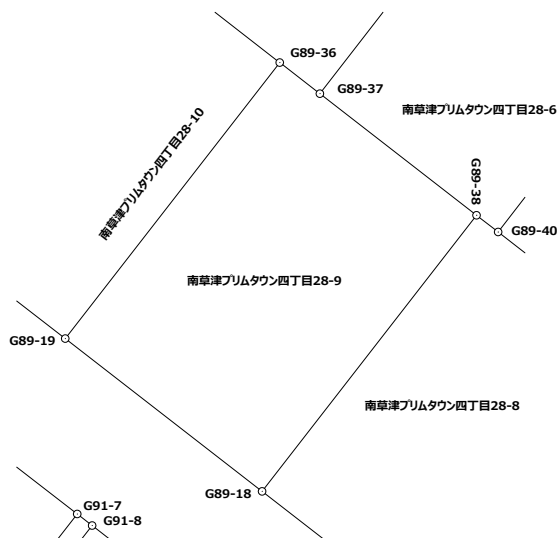
# 面積計算書

現場名: 南草津プリムタウン土地区画整理事業

地番No	地 番 名
1350	南草津プリムタウン四丁目28-9

点番	点 名	X 座 標	Y 座 標	半 径	半 径 回 り	距 離	方 向 角	測 角
3533	G89-18	-111192.643	-5449.880			11.402	307-49-04	269-59-21
3534	G89-19	-111185.652	-5458.887			15.996	37-50-47	270-01-43
3633	G89-36	-111173.021	-5449.073			2.324	127-45-45	269-54-58
3634	G89-37	-111174.444	-5447.236			9.073	127-49-56	180-04-11
3635	G89-38	-111180.009	-5440.070			15.995	217-49-43	269-59-47
3533	G89-18	-111192.643	-5449.880					

直 角 座 標 法 面 積
182.3494800



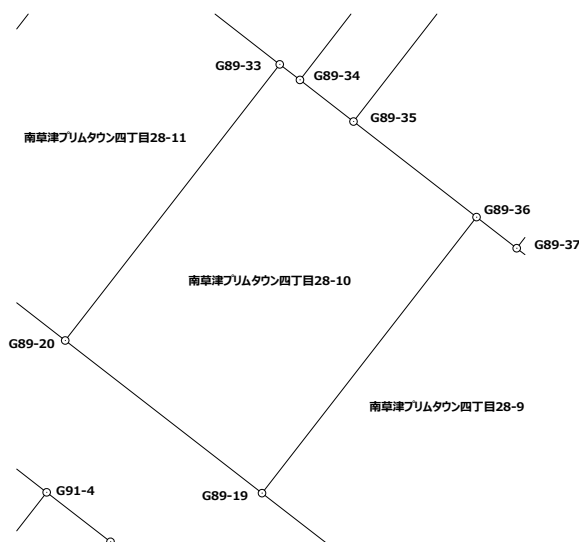
# 面積計算書

現場名: 南草津プリムタウン土地区画整理事業

地番No	地 番 名
1351	南草津プリムタウン四丁目28-10

点番	点 名	X 座 標	Y 座 標	半 径	半 径 回 り	距 離	方 向 角	測 角
3534	G89-19	-111185.652	-5458.887			11.396	307-48-37	269-57-50
3502	G89-20	-111178.666	-5467.890			15.999	37-50-15	270-01-38
3631	G89-33	-111166.031	-5458.076			1.166	127-34-39	269-44-24
3632	G89-34	-111166.742	-5457.152			3.104	127-51-20	180-16-41
3707	G89-35	-111168.647	-5454.701			7.128	127-51-14	179-59-54
3633	G89-36	-111173.021	-5449.073			15.996	217-50-47	269-59-33
3534	G89-19	-111185.652	-5458.887					

直 角 座 標 法 面 積
182.3436115



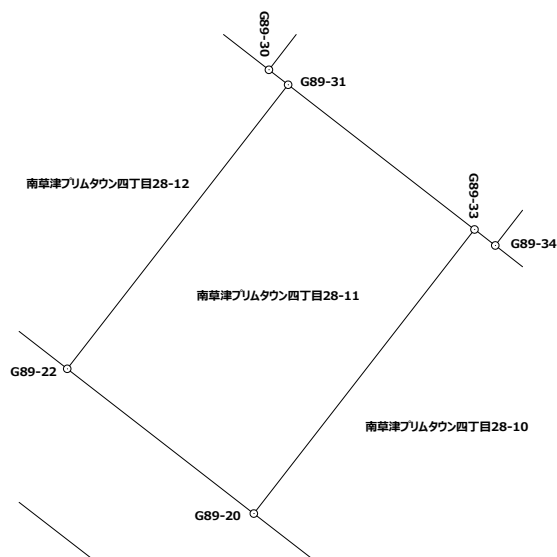
# 面積計算書

現場名: 南草津プリムタウン土地区画整理事業

地番No	地 番 名
1352	南草津プリムタウン四丁目28-11

点番	点 名	X 座 標	Y 座 標	半径	半径回り	距 離	方 向 角	測 角
3502	G89-20	-111178.666	-5467.890			10.502	307-48-49	269-58-34
3503	G89-22	-111172.227	-5476.187			16.003	37-52-03	270-03-14
3630	G89-31	-111159.594	-5466.364			10.494	127-50-07	269-58-04
3631	G89-33	-111166.031	-5458.076			15.999	217-50-15	270-00-08
3502	G89-20	-111178.666	-5467.890					

直 角 座 標 法 面 積
167.9789480



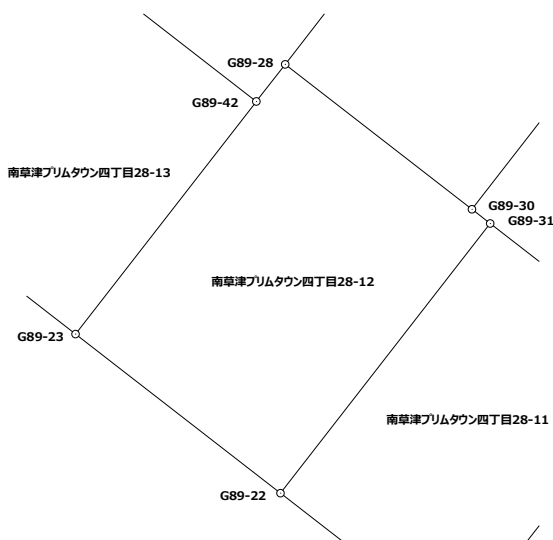
# 面積計算書

現場名: 南草津プリムタウン土地区画整理事業

地番No	地 番 名
1353	南草津プリムタウン四丁目28-12

点番	点 名	X 座 標	Y 座 標	半径	半径回り	距 離	方 向 角	測 角
3503	G89-22	-111172.227	-5476.187			12.154	307-49-40	269-57-37
3504	G89-23	-111164.773	-5485.787			13.801	37-51-14	270-01-34
3627	G89-42	-111153.876	-5477.318			2.201	37-51-32	180-00-18
3628	G89-28	-111152.138	-5475.967			11.074	127-49-04	269-57-32
3629	G89-30	-111158.928	-5467.219			1.084	127-55-00	180-05-56
3630	G89-31	-111159.594	-5466.364			16.003	217-52-03	269-57-03
3503	G89-22	-111172.227	-5476.187					

直 角 座 標 法 面 積
194.5363550



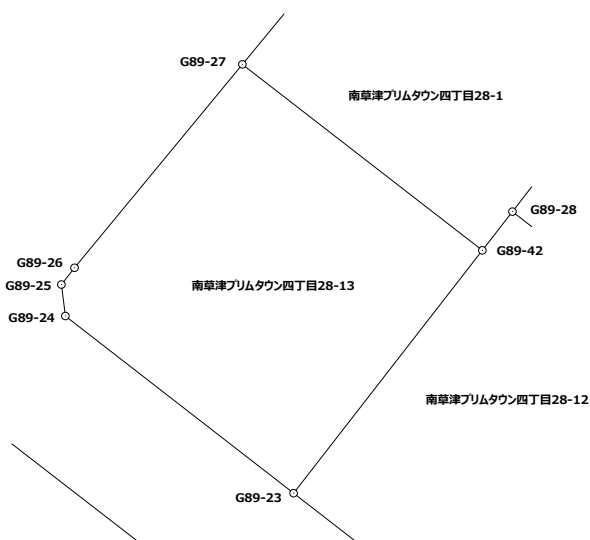
# 面積計算書

現場名: 南草津プリムタウン土地区画整理事業

地番No	地 番 名
1354	南草津プリムタウン四丁目28-13

点番	点 名	X 座 標	Y 座 標	半径	半径回り	距 離	方 向 角	測 角
3504	G89-23	-111164.773	-5485.787			12.963	307-50-01	269-58-47
1184	G89-24	-111156.822	-5496.025			1.423	352-48-54	224-58-53
1185	G89-25	-111155.410	-5496.203			0.954	37-58-30	225-09-36
1183	G89-26	-111154.658	-5495.616			11.835	39-31-54	181-33-24
2333	G89-27	-111145.530	-5488.083			13.621	127-47-10	268-15-16
3627	G89-42	-111153.876	-5477.318			13.801	217-51-14	270-04-04
3504	G89-23	-111164.773	-5485.787					

直 角 座 標 法 面 積
190.1367885



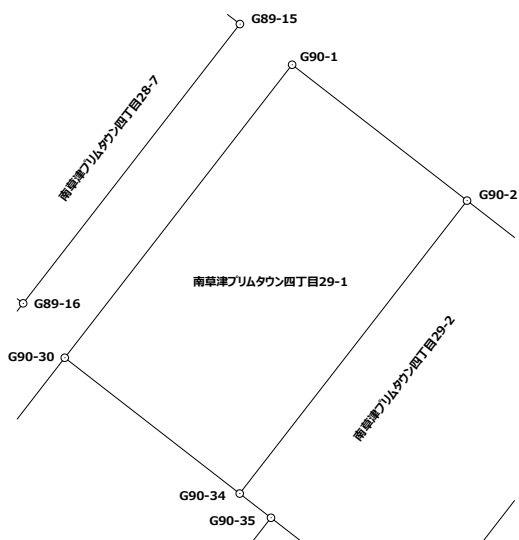
# 面積計算書

現場名: 南草津プリムタウン土地区画整理事業

地番No	地 番 名
1355	南草津プリムタウン四丁目29-1

点番	点 名	X 座 標	Y 座 標	半径	半径回り	距 離	方 向 角	測 角
1258	G90-1	-111176.308	-5418.749			10.022	127-51-16	270-02-47
3648	G90-2	-111182.458	-5410.836			16.779	217-48-27	269-57-11
3637	G90-34	-111195.715	-5421.122			10.022	307-49-04	270-00-37
3530	G90-30	-111189.570	-5429.039			16.786	37-48-29	269-59-25
1258	G90-1	-111176.308	-5418.749					

直 角 座 標 法 面 積
168.1944225



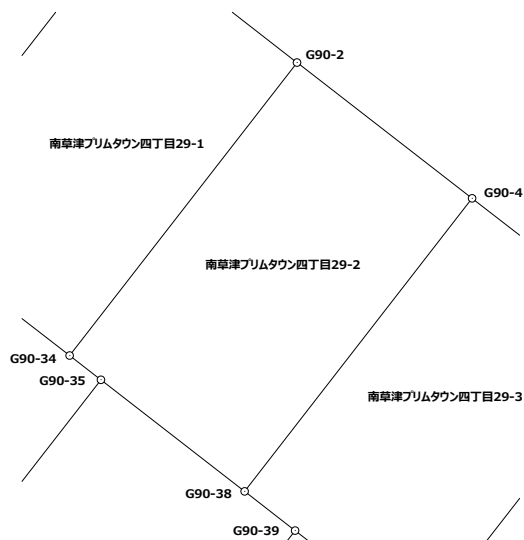
# 面積計算書

現場名: 南草津プリムタウン土地区画整理事業

地番No	地 番 名
1356	南草津プリムタウン四丁目29-2

点番	点 名	X 座 標	Y 座 標	半径	半径回り	距 離	方 向 角	測 角
3648	G90-2	-111182.458	-5410.836			10.024	127-47-41	269-59-14
3670	G90-4	-111188.601	-5402.915			16.783	217-48-51	270-01-10
3639	G90-38	-111201.860	-5413.205			8.231	307-50-05	270-01-14
3638	G90-35	-111196.811	-5419.706			1.791	307-44-25	179-54-20
3637	G90-34	-111195.715	-5421.122			16.779	37-48-27	270-04-02
3648	G90-2	-111182.458	-5410.836					

直 角 座 標 法 面 積
168.1874300



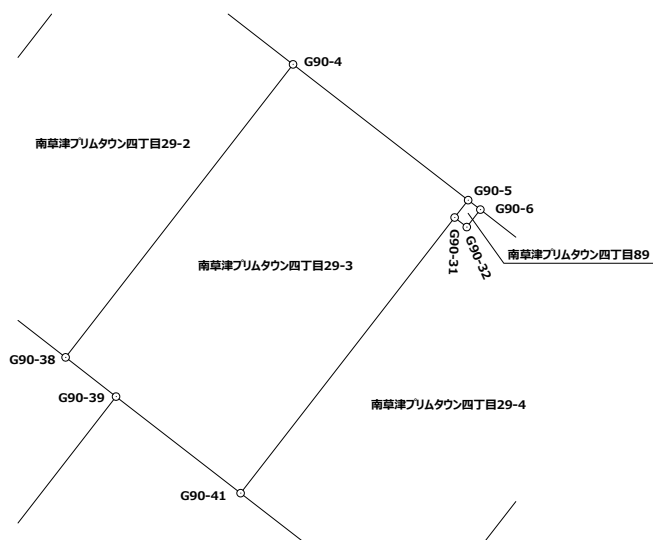
# 面積計算書

現場名: 南草津プリムタウン土地区画整理事業

地番No	地 番 名
1357	南草津プリムタウン四丁目29-3

点番	点 名	X 座 標	Y 座 標	半径	半径回り	距 離	方 向 角	測 角
3670	G90-4	-111188.601	-5402.915			10.027	127-47-48	269-58-57
3671	G90-5	-111194.746	-5394.992			0.995	217-56-26	270-08-38
3674	G90-31	-111195.531	-5395.604			15.791	217-49-14	179-52-48
3641	G90-41	-111208.005	-5405.287			7.131	307-47-38	269-58-24
3640	G90-39	-111203.635	-5410.922			2.892	307-51-52	180-04-14
3639	G90-38	-111201.860	-5413.205			16.783	37-48-51	269-56-59
3670	G90-4	-111188.601	-5402.915					

直 角 座 標 法 面 積
168.2615630





## 面積計算書

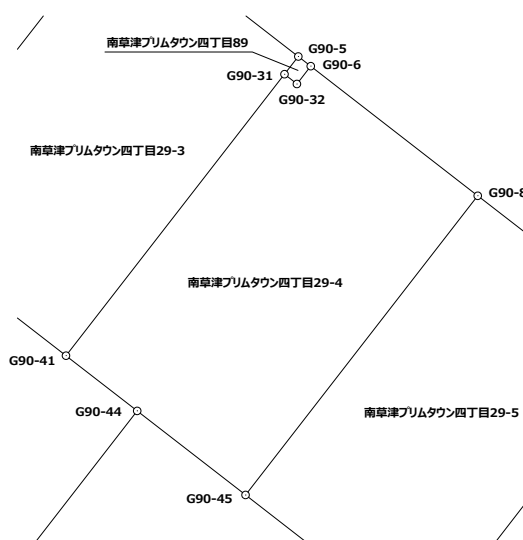
現場名: 南草津プリムタウン土地区画整理事業

地番No	地 番 名
1358	南草津プリムタウン四丁目29-4

点番	点 名	X 座 標	Y 座 標	半径	半径回り	距 離	方 向 角	測 角
3672	G90-6	-111195.174	-5394.440			9.367	127-49-23	269-55-23
3675	G90-8	-111200.918	-5387.041			16.785	217-48-36	269-59-13
3643	G90-45	-111214.179	-5397.331			6.078	307-49-19	270-00-43
3642	G90-44	-111210.452	-5402.132			3.993	307-47-49	179-58-30
3641	G90-41	-111208.005	-5405.287			15.791	37-49-14	270-01-25
3674	G90-31	-111195.531	-5395.604			0.699	128-15-47	270-26-33
3673	G90-32	-111195.964	-5395.055			1.001	37-54-00	89-38-13
3672	G90-6	-111195.174	-5394.440					

直角座標法面積

168.3144875



## 面積計算書

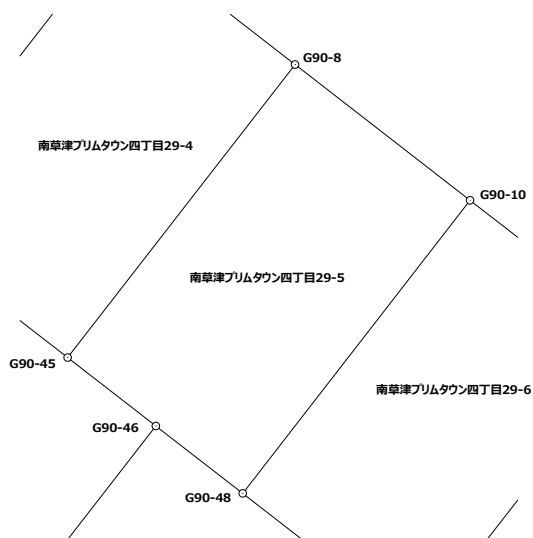
現場名: 南草津プリムタウン土地区画整理事業

地番No	地 番 名
1359	南草津プリムタウン四丁目29-5

点番	点 名	X 座 標	Y 座 標	半径	半径回り	距 離	方 向 角	測 角
3675	G90-8	-111200.918	-5387.041			10.024	127-48-10	269-59-34
3683	G90-10	-111207.062	-5379.121			16.785	217-48-02	269-59-52
3645	G90-48	-111220.325	-5389.409			4.974	307-47-21	269-59-19
3644	G90-46	-111217.277	-5393.340			5.052	307-49-13	180-01-52
3643	G90-45	-111214.179	-5397.331			16.785	37-48-36	269-59-23
3675	G90-8	-111200.918	-5387.041					

直角座標法面積

168.2810420



## 面積計算書

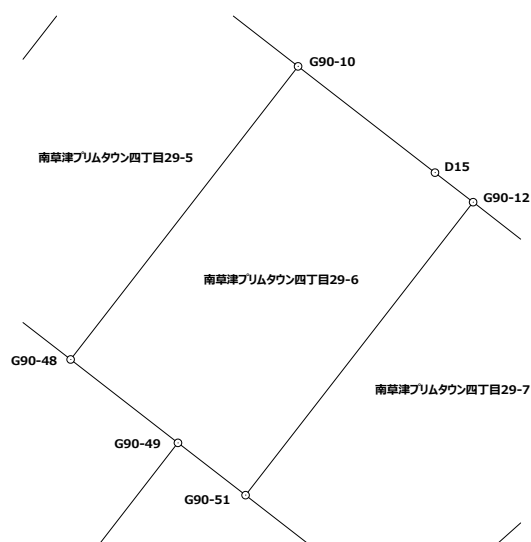
現場名: 南草津プリムタウン土地区画整理事業

地番No	地 番 名
1360	南草津プリムタウン四丁目29-6

点番	点 名	X 座 標	Y 座 標	半径	半径回り	距 離	方 向 角	測 角
3683	G90-10	-111207.062	-5379.121			7.843	127-48-39	270-00-37
3864	D15	-111211.870	-5372.925			2.182	127-48-54	180-00-15
3684	G90-12	-111213.208	-5371.201			16.784	217-49-53	270-00-59
3694	G90-51	-111226.464	-5381.495			3.868	307-43-55	269-54-02
3693	G90-49	-111224.097	-5384.554			6.148	307-50-41	180-06-46
3645	G90-48	-111220.325	-5389.409			16.785	37-48-02	269-57-21
3683	G90-10	-111207.062	-5379.121					

直角座標法面積

168.2119385



## 面積計算書

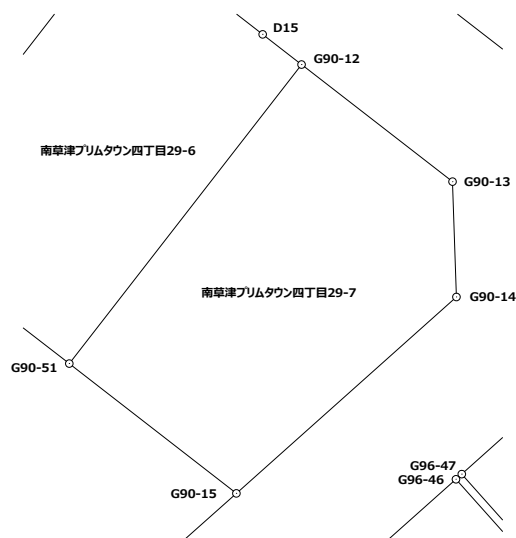
現場名: 南草津プリムタウン土地区画整理事業

地番No	地 番 名
1361	南草津プリムタウン四丁目29-7

点番	点 名	X 座 標	Y 座 標	半径	半径回り	距 離	方 向 角	測 角
3684	G90-12	-111213.208	-5371.201			8.470	127-47-48	269-57-55
1266	G90-13	-111218.399	-5364.508			5.116	178-03-44	230-15-56
1267	G90-14	-111223.512	-5364.335			13.074	228-14-57	230-11-13
3546	G90-15	-111232.218	-5374.089			9.379	307-50-42	259-35-45
3694	G90-51	-111226.464	-5381.495			16.784	37-49-53	269-59-11
3684	G90-12	-111213.208	-5371.201					

直角座標法面積

175.5047450



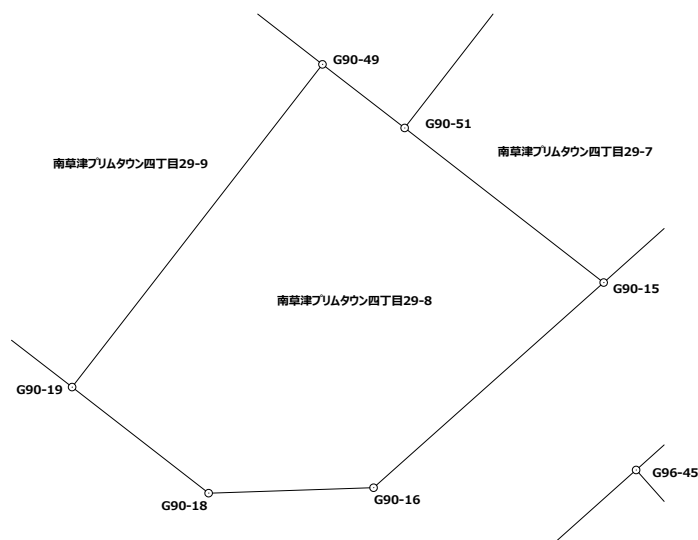
# 面積計算書

現場名: 南草津プリムタウン土地区画整理事業

地番No	地 番 名
1362	南草津プリムタウン四丁目29-8

点番	点 名	X 座 標	Y 座 標	半 径	半 径 回 り	距 離	方 向 角	測 角
3546	G90-15	-111232.218	-5374.089			11.472	228-16-19	280-25-37
1213	G90-16	-111239.854	-5382.651			6.142	268-06-22	219-50-03
1214	G90-18	-111240.057	-5388.790			6.435	307-50-52	219-44-30
3547	G90-19	-111236.109	-5393.871			15.202	37-47-55	269-57-03
3693	G90-49	-111224.097	-5384.554			3.868	127-43-55	269-56-00
3694	G90-51	-111226.464	-5381.495			9.379	127-50-42	180-06-47
3546	G90-15	-111232.218	-5374.089					

直 角 座 標 法 面 積
172.2246230



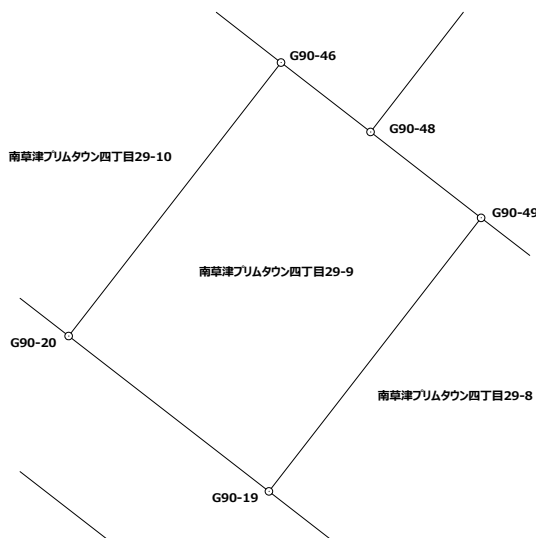
# 面積計算書

現場名：南草津プリムタウン土地区画整理事業

地番No	地 番 名
1363	南草津プリムタウン四丁目29-9

点番	点 名	X 座 標	Y 座 標	半径	半径回り	距 離	方 向 角	測 角
3547	G90-19	-111236.109	-5393.871			11.129	307-47-55	270-00-00
3518	G90-20	-111229.288	-5402.665			15.206	37-49-29	270-01-34
3644	G90-46	-111217.277	-5393.340			4.974	127-47-21	269-57-52
3645	G90-48	-111220.325	-5389.409			6.148	127-50-41	180-03-20
3693	G90-49	-111224.097	-5384.554			15.202	217-47-55	269-57-14
3547	G90-19	-111236.109	-5393.871					

直 角 座 標 法 面 積
169.1698115



## 面積計算書

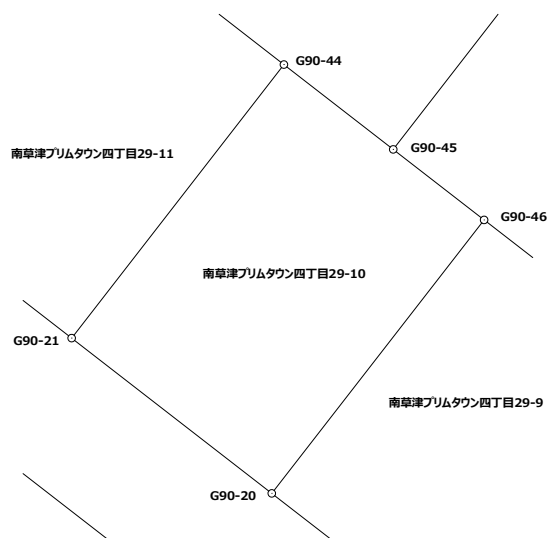
現場名: 南草津プリムタウン土地区画整理事業

地番No	地 番 名
1364	南草津プリムタウン四丁目29-10

点番	点 名	X 座 標	Y 座 標	半径	半径回り	距 離	方 向 角	測 角
3518	G90-20	-111229.288	-5402.665			11.125	307-48-26	269-58-57
3519	G90-21	-111222.468	-5411.455			15.209	37-48-26	270-00-00
3642	G90-44	-111210.452	-5402.132			6.078	127-49-19	270-00-53
3643	G90-45	-111214.179	-5397.331			5.052	127-49-13	179-59-54
3644	G90-46	-111217.277	-5393.340			15.206	217-49-29	270-00-16
3518	G90-20	-111229.288	-5402.665					

直角座標法面積

169.2231890



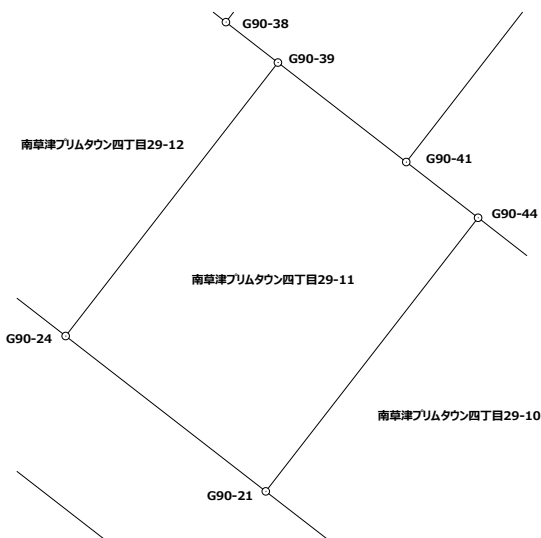
# 面積計算書

現場名：南草津プリムタウン土地区画整理事業

地番No	地 番 名
1365	南草津プリムタウン四丁目29-11

点番	点 名	X 座 標	Y 座 標	半径	半径回り	距 離	方 向 角	測 角
3519	G90-21	-111222.468	-5411.455			11.125	307-49-18	270-00-52
3520	G90-24	-111215.646	-5420.243			15.203	37-48-46	269-59-28
3640	G90-39	-111203.635	-5410.922			7.131	127-47-38	269-58-52
3641	G90-41	-111208.005	-5405.287			3.993	127-47-49	180-00-11
3642	G90-44	-111210.452	-5402.132			15.209	217-48-26	270-00-37
3519	G90-21	-111222.468	-5411.455					

直 角 座 標 法 面 積
169.1587780





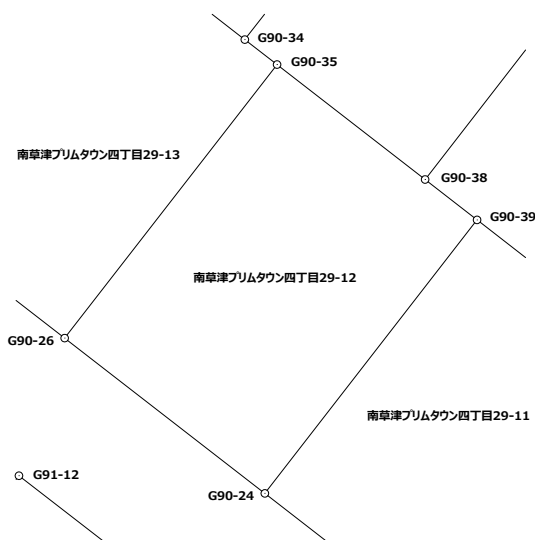
# 面積計算書

現場名：南草津プリムタウン土地区画整理事業

地番No	地 番 名
1366	南草津プリムタウン四丁目29-12

点番	点 名	X 座 標	Y 座 標	半径	半径回り	距 離	方 向 角	測 角
3520	G90-24	-111215.646	-5420.243			11.126	307-48-15	269-59-29
3527	G90-26	-111208.826	-5429.034			15.211	37-49-28	270-01-13
3638	G90-35	-111196.811	-5419.706			8.231	127-50-05	270-00-37
3639	G90-38	-111201.860	-5413.205			2.892	127-51-52	180-01-47
3640	G90-39	-111203.635	-5410.922			15.203	217-48-46	269-56-54
3520	G90-24	-111215.646	-5420.243					

直 角 座 標 法 面 積
169.1821805



## 面積計算書

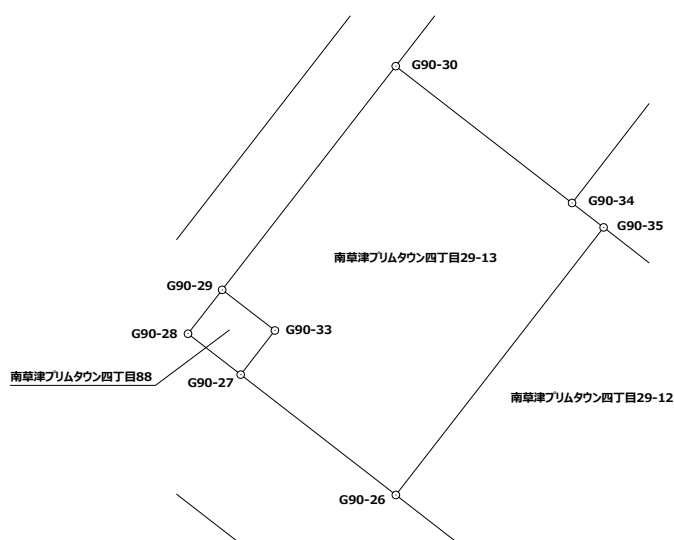
現場名: 南草津プリムタウン土地区画整理事業

地番No	地 番 名
1367	南草津プリムタウン四丁目29-13

点番	点 名	X 座 標	Y 座 標	半径	半径回り	距 離	方 向 角	測 角
3527	G90-26	-111208.826	-5429.034			8.817	307-49-03	269-59-35
3528	G90-27	-111203.420	-5435.999			2.507	37-47-20	269-58-17
3531	G90-33	-111201.439	-5434.463			2.990	307-36-34	89-49-14
3529	G90-29	-111199.614	-5436.832			12.713	37-48-27	270-11-53
3530	G90-30	-111189.570	-5429.039			10.022	127-49-04	270-00-37
3637	G90-34	-111195.715	-5421.122			1.791	127-44-25	179-55-21
3638	G90-35	-111196.811	-5419.706			15.211	217-49-28	270-05-03
3527	G90-26	-111208.826	-5429.034					

直角座標法面積

172.1386930



## 面積計算書

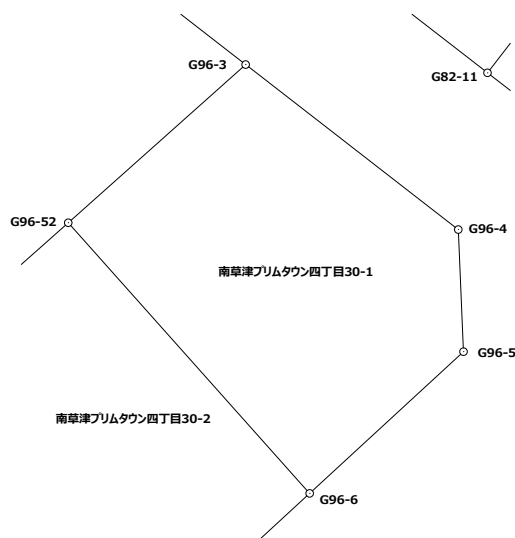
現場名: 南草津プリムタウン土地区画整理事業

地番No	地 番 名
1368	南草津プリムタウン四丁目30-1

点番	点 名	X 座 標	Y 座 標	半 径	半 径 回 り	距 離	方 向 角	測 角
1276	G96-4	-111241.252	-5335.075			5.175	177-33-48	229-44-57
1277	G96-5	-111246.422	-5334.855			8.855	227-20-52	229-47-04
3728	G96-6	-111252.422	-5341.368			15.354	318-16-16	270-55-24
3688	G96-52	-111240.963	-5351.588			10.063	48-16-15	269-59-59
3687	G96-3	-111234.265	-5344.078			11.396	127-48-51	259-32-36
1276	G96-4	-111241.252	-5335.075					

直角座標法面積

167.0177805



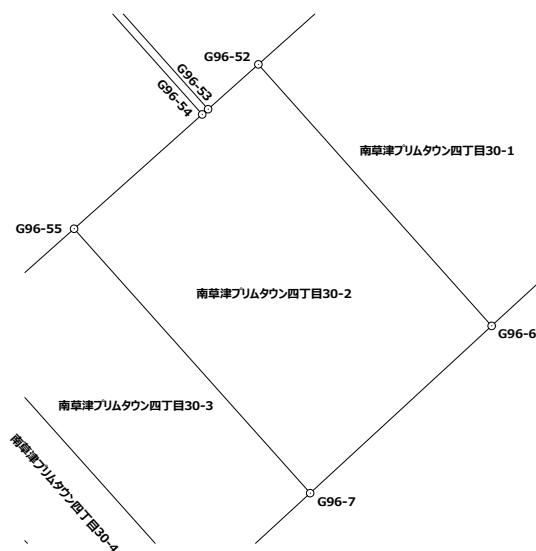
# 面積計算書

現場名: 南草津プリムタウン土地区画整理事業

地番No	地 番 名
1369	南草津プリムタウン四丁目30-2

点番	点 名	X 座 標	Y 座 標	半径	半径回り	距 離	方 向 角	測 角
3728	G96-6	-111252.422	-5341.368			10.814	227-19-52	269-03-36
3721	G96-7	-111259.751	-5349.319			15.531	318-14-39	270-54-47
3555	G96-55	-111248.165	-5359.662			7.523	48-15-55	270-01-16
3689	G96-54	-111243.157	-5354.048			0.345	48-10-24	179-54-29
3739	G96-53	-111242.927	-5353.791			2.951	48-16-57	180-06-33
3688	G96-52	-111240.963	-5351.588			15.354	138-16-16	269-59-19
3728	G96-6	-111252.422	-5341.368					

直 角 座 標 法 面 積
167.0265225



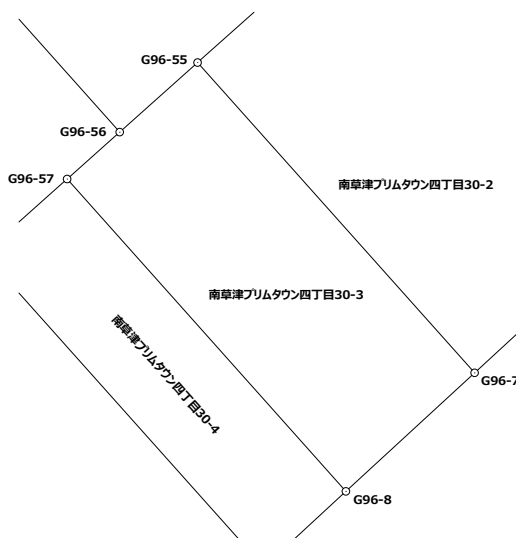
# 面積計算書

現場名: 南草津プリムタウン土地区画整理事業

地番No	地 番 名
1370	南草津プリムタウン四丁目30-3

点番	点 名	X 座 標	Y 座 標	半径	半径回り	距 離	方 向 角	測 角
3721	G96-7	-111259.751	-5349.319			6.534	227-21-25	269-06-46
3722	G96-8	-111264.177	-5354.125			15.631	318-15-26	270-54-01
3740	G96-57	-111252.514	-5364.532			2.630	48-16-01	270-00-35
3556	G96-56	-111250.763	-5362.569			3.899	48-12-46	179-56-45
3555	G96-55	-111248.165	-5359.662			15.531	138-14-39	270-01-53
3721	G96-7	-111259.751	-5349.319					

直 角 座 標 法 面 積
101.7547850



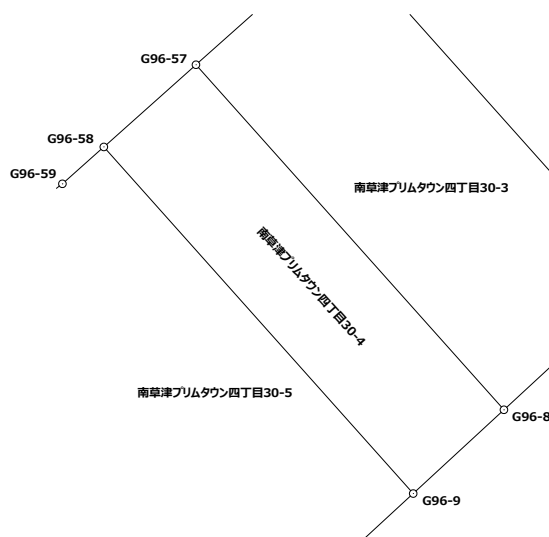
# 面積計算書

現場名: 南草津プリムタウン土地区画整理事業

地番No	地 番 名
1371	南草津プリムタウン四丁目30-4

点番	点 名	X 座 標	Y 座 標	半径	半径回り	距 離	方 向 角	測 角
3722	G96-8	-111264.177	-5354.125			4.172	227-16-22	269-00-56
3723	G96-9	-111267.008	-5357.190			15.703	318-15-09	270-58-47
3557	G96-58	-111255.292	-5367.646			4.173	48-15-50	270-00-41
3740	G96-57	-111252.514	-5364.532			15.631	138-15-26	269-59-36
3722	G96-8	-111264.177	-5354.125					

直 角 座 標 法 面 積
65.3698520



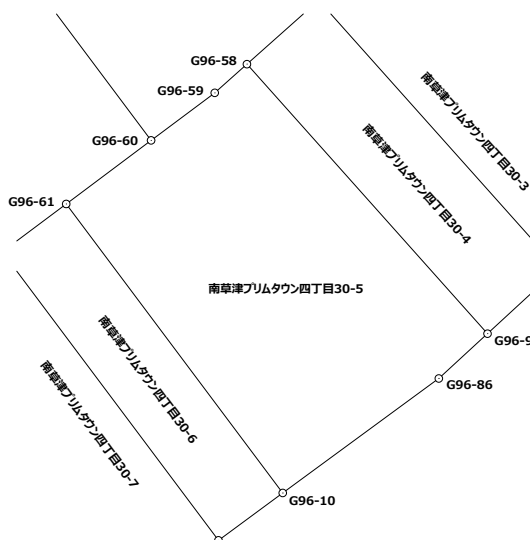
# 面積計算書

現場名: 南草津プリムタウン土地区画整理事業

地番No	地 番 名
1372	南草津プリムタウン四丁目30-5

点番	点 名	X 座 標	Y 座 標	半径	半径回り	距 離	方 向 角	測 角
3723	G96-9	-111267.008	-5357.190			2.876	227-23-43	269-08-34
1273	G96-86	-111268.955	-5359.307			8.414	233-44-05	186-20-22
3724	G96-10	-111273.932	-5366.091			15.696	323-09-57	269-25-52
3560	G96-61	-111261.369	-5375.501			4.610	53-09-27	269-59-30
3559	G96-60	-111258.605	-5371.812			3.452	53-14-35	180-05-08
3558	G96-59	-111256.539	-5369.046			1.875	48-18-29	175-03-54
3557	G96-58	-111255.292	-5367.646			15.703	138-15-09	269-56-40
3723	G96-9	-111267.008	-5357.190					

直 角 座 標 法 面 積
166.9784495



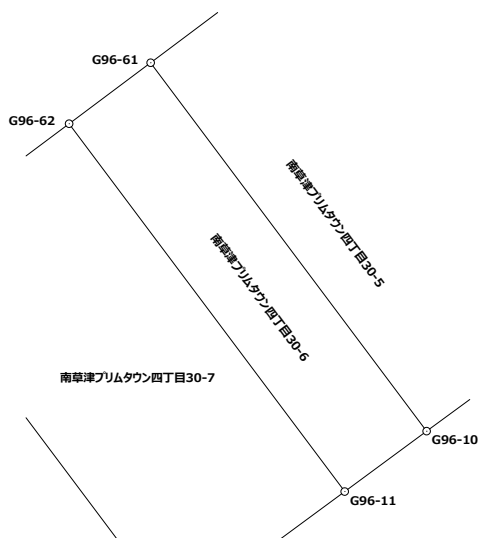
# 面積計算書

現場名: 南草津プリムタウン土地区画整理事業

地番No	地 番 名
1373	南草津プリムタウン四丁目30-6

点番	点 名	X 座 標	Y 座 標	半径	半径回り	距 離	方 向 角	測 角
3724	G96-10	-111273.932	-5366.091			3.471	233-35-21	270-25-24
3725	G96-11	-111275.992	-5368.884			15.673	323-09-44	269-34-23
3741	G96-62	-111263.448	-5378.281			3.471	53-12-34	270-02-50
3560	G96-61	-111261.369	-5375.501			15.696	143-09-57	269-57-23
3724	G96-10	-111273.932	-5366.091					

直 角 座 標 法 面 積
54.4408710





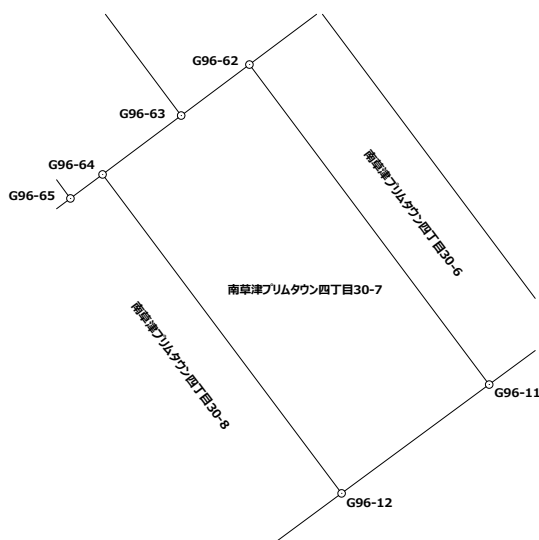
# 面積計算書

現場名: 南草津プリムタウン土地区画整理事業

地番No	地 番 名
1374	南草津プリムタウン四丁目30-7

点番	点 名	X 座 標	Y 座 標	半 径	半 径 回 り	距 離	方 向 角	測 角
3725	G96-11	-111275.992	-5368.884			7.186	233-35-45	270-26-01
3726	G96-12	-111280.257	-5374.668			15.623	323-09-08	269-33-23
3562	G96-64	-111267.755	-5384.037			3.850	53-09-46	270-00-38
3561	G96-63	-111265.447	-5380.956			3.339	53-13-47	180-04-01
3741	G96-62	-111263.448	-5378.281			15.673	143-09-44	269-55-57
3725	G96-11	-111275.992	-5368.884					

直 角 座 標 法 面 積
112.4807385



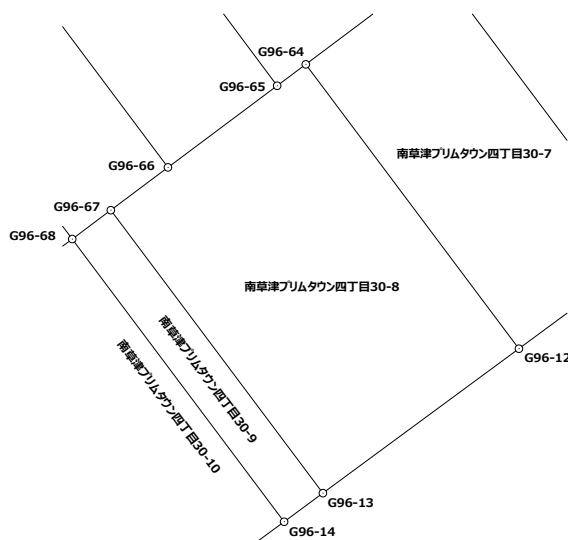
# 面積計算書

現場名: 南草津プリムタウン土地区画整理事業

地番No	地 番 名
1375	南草津プリムタウン四丁目30-8

点番	点 名	X 座 標	Y 座 標	半径	半径回り	距 離	方 向 角	測 角
3726	G96-12	-111280.257	-5374.668			10.704	233-36-20	270-27-12
3712	G96-13	-111286.608	-5383.284			15.548	323-09-08	269-32-48
3564	G96-67	-111274.166	-5392.608			3.138	53-10-26	270-01-18
3563	G96-66	-111272.285	-5390.096			5.993	53-12-51	180-02-25
3742	G96-65	-111268.696	-5385.296			1.572	53-13-30	180-00-39
3562	G96-64	-111267.755	-5384.037			15.623	143-09-08	269-55-38
3726	G96-12	-111280.257	-5374.668					

直 角 座 標 法 面 積
166.8278335



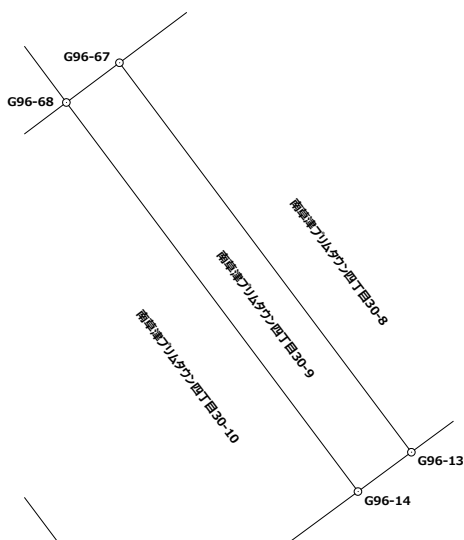
# 面積計算書

現場名: 南草津プリムタウン土地区画整理事業

地番No	地 番 名
1376	南草津プリムタウン四丁目30-9

点番	点 名	X 座 標	Y 座 標	半径	半径回り	距 離	方 向 角	測 角
3712	G96-13	-111286.608	-5383.284			2.119	233-37-00	270-27-52
3713	G96-14	-111287.865	-5384.990			15.532	323-09-19	269-32-19
3743	G96-68	-111275.435	-5394.304			2.118	53-11-42	270-02-23
3564	G96-67	-111274.166	-5392.608			15.548	143-09-08	269-57-26
3712	G96-13	-111286.608	-5383.284					

直 角 座 標 法 面 積
32.9235330



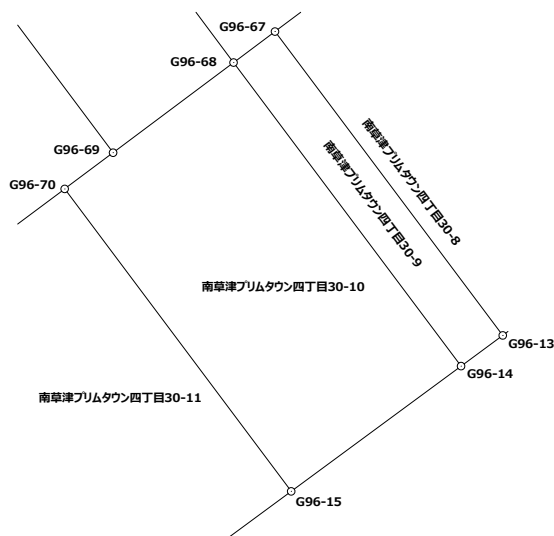
# 面積計算書

現場名: 南草津プリムタウン土地区画整理事業

地番No	地 番 名
1377	南草津プリムタウン四丁目30-10

点番	点 名	X 座 標	Y 座 標	半径	半径回り	距 離	方 向 角	測 角
3713	G96-14	-111287.865	-5384.990			8.640	233-35-39	270-26-20
3714	G96-15	-111292.993	-5391.944			15.472	323-10-18	269-34-39
3577	G96-70	-111280.609	-5401.218			2.475	53-11-42	270-01-24
3576	G96-69	-111279.126	-5399.236			6.160	53-11-23	179-59-41
3743	G96-68	-111275.435	-5394.304			15.532	143-09-19	269-57-56
3713	G96-14	-111287.865	-5384.990					

直 角 座 標 法 面 積
133.9028290



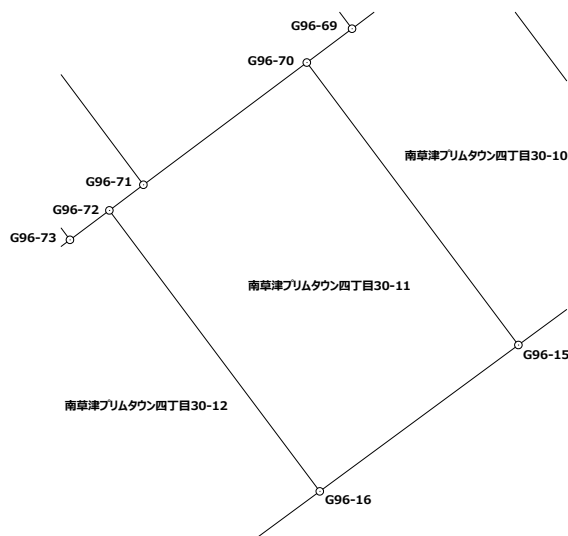
# 面積計算書

現場名: 南草津プリムタウン土地区画整理事業

地番No	地 番 名
1378	南草津プリムタウン四丁目30-11

点番	点 名	X 座 標	Y 座 標	半径	半径回り	距 離	方 向 角	測 角
3714	G96-15	-111292.993	-5391.944			10.815	233-36-25	270-26-07
3715	G96-16	-111299.410	-5400.650			15.390	323-10-32	269-34-07
3579	G96-72	-111287.091	-5409.874			1.867	53-01-55	269-51-23
3578	G96-71	-111285.968	-5408.382			8.947	53-12-07	180-10-12
3577	G96-70	-111280.609	-5401.218			15.472	143-10-18	269-58-11
3714	G96-15	-111292.993	-5391.944					

直 角 座 標 法 面 積
166.8995690



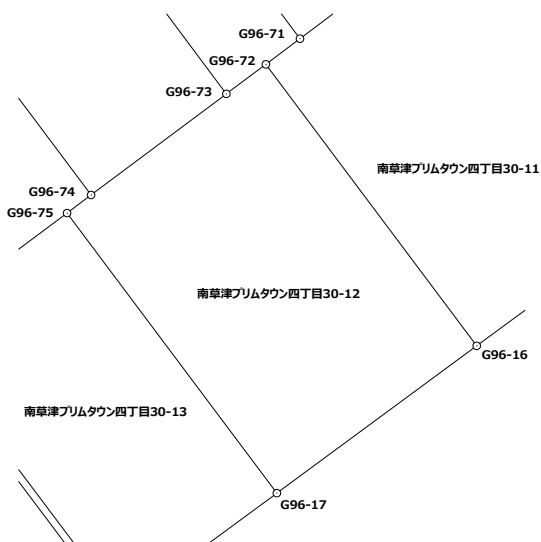
# 面積計算書

現場名: 南草津プリムタウン土地区画整理事業

地番No	地 番 名
1379	南草津プリムタウン四丁目30-12

点番	点 名	X 座 標	Y 座 標	半 径	半 径 回 り	距 離	方 向 角	測 角
3715	G96-16	-111299.410	-5400.650			10.863	233-36-10	270-25-38
3716	G96-17	-111305.856	-5409.394			15.312	323-10-08	269-33-58
3593	G96-75	-111293.600	-5418.573			1.318	52-57-22	269-47-14
3592	G96-74	-111292.806	-5417.521			7.390	53-13-29	180-16-07
3744	G96-73	-111288.382	-5411.602			2.157	53-14-11	180-00-42
3579	G96-72	-111287.091	-5409.874			15.390	143-10-32	269-56-21
3715	G96-16	-111299.410	-5400.650					

直 角 座 標 法 面 積
166.7995380



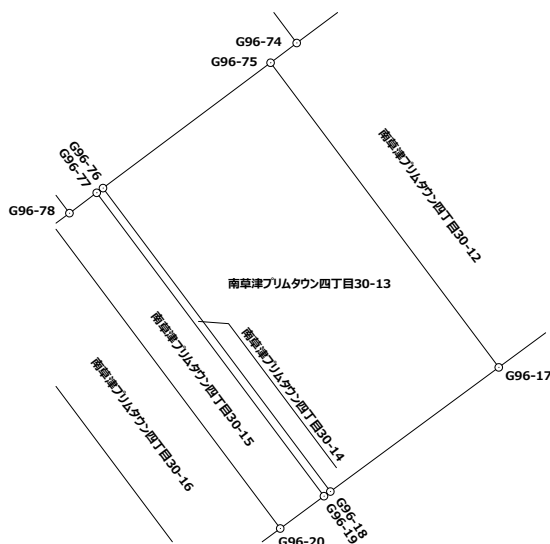
# 面積計算書

現場名: 南草津プリムタウン土地区画整理事業

地番No	地 番 名
1380	南草津プリムタウン四丁目30-13

点番	点 名	X 座 標	Y 座 標	半径	半径回り	距 離	方 向 角	測 角
3716	G96-17	-111305.856	-5409.394			8.417	233-35-25	270-25-17
3717	G96-18	-111310.852	-5416.168			15.255	323-09-45	269-34-20
3745	G96-76	-111298.643	-5425.314			8.419	53-11-58	270-02-13
3593	G96-75	-111293.600	-5418.573			15.312	143-10-08	269-58-10
3716	G96-17	-111305.856	-5409.394					

直 角 座 標 法 面 積
128.6522875



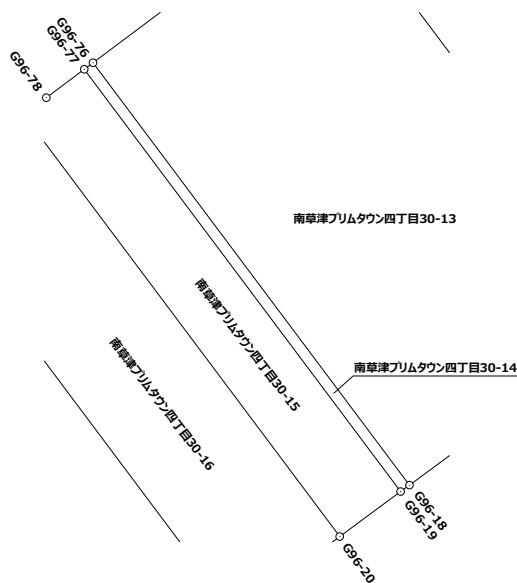
# 面積計算書

現場名: 南草津プリムタウン土地区画整理事業

地番No	地 番 名
1381	南草津プリムタウン四丁目30-14

点番	点 名	X 座 標	Y 座 標	半径	半径回り	距 離	方 向 角	測 角
3717	G96-18	-111310.852	-5416.168			0.317	234-06-19	270-56-34
3718	G96-19	-111311.038	-5416.425			15.250	323-10-04	269-03-45
3746	G96-77	-111298.832	-5425.567			0.316	53-14-20	270-04-16
3745	G96-76	-111298.643	-5425.314			15.255	143-09-45	269-55-25
3717	G96-18	-111310.852	-5416.168					

直 角 座 標 法 面 積
4.8274125





## 面積計算書

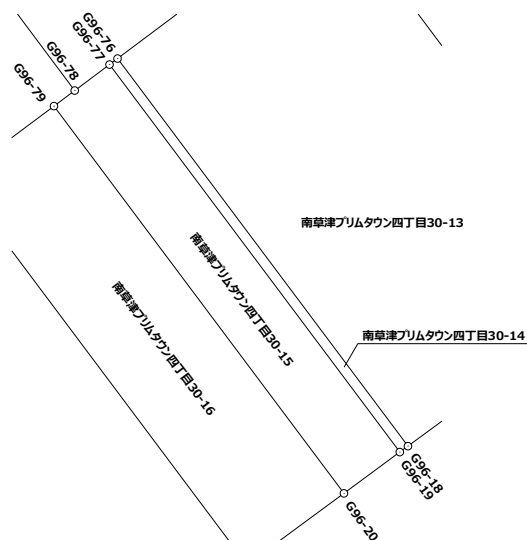
現場名: 南草津プリムタウン土地区画整理事業

地番No	地 番 名
1382	南草津プリムタウン四丁目30-15

点番	点 名	X 座 標	Y 座 標	半 径	半 径 回 り	距 離	方 向 角	測 角
3718	G96-19	-111311.038	-5416.425			2.188	233-30-45	270-20-41
3719	G96-20	-111312.339	-5418.184			15.238	323-10-36	269-39-51
3595	G96-79	-111300.141	-5427.317			0.817	53-12-51	270-02-15
3594	G96-78	-111299.652	-5426.663			1.369	53-11-49	179-58-58
3746	G96-77	-111298.832	-5425.567			15.250	143-10-04	269-58-15
3718	G96-19	-111311.038	-5416.425					

直角座標法面積

33.3326785



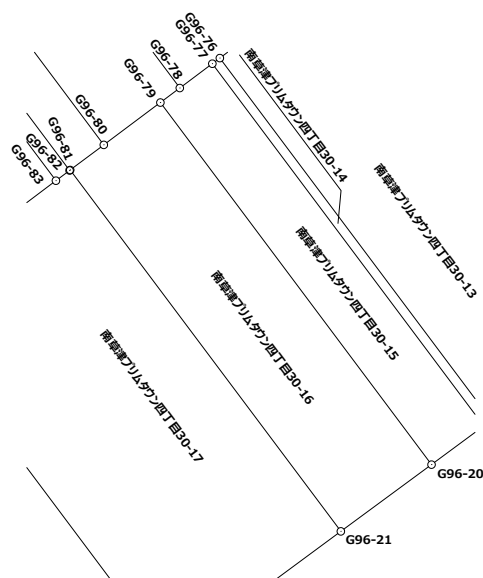
# 面積計算書

現場名：南草津プリムタウン土地区画整理事業

地番No	地 番 名
1383	南草津プリムタウン四丁目30-16

点番	点 名	X 座 標	Y 座 標	半径	半径回り	距 離	方 向 角	測 角
3719	G96-20	-111312.339	-5418.184			3.792	233-38-38	270-28-02
3720	G96-21	-111314.587	-5421.238			15.209	323-10-26	269-31-48
3748	G96-81	-111302.413	-5430.354			1.412	53-12-11	270-01-45
3747	G96-80	-111301.567	-5429.223			2.380	53-11-51	179-59-40
3595	G96-79	-111300.141	-5427.317			15.238	143-10-36	269-58-45
3719	G96-20	-111312.339	-5418.184					

直 角 座 標 法 面 積
57.7336680



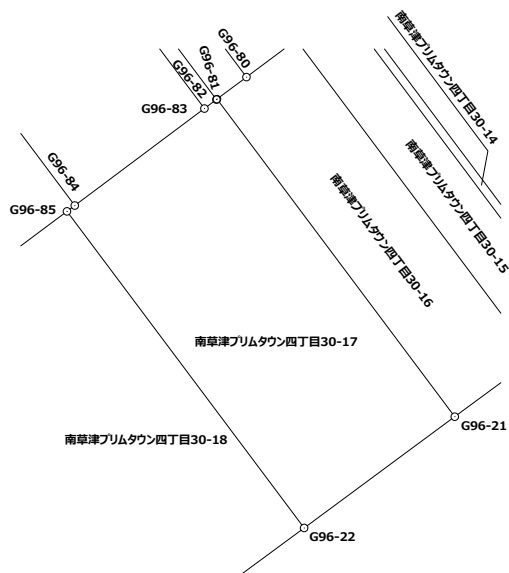
# 面積計算書

現場名: 南草津プリムタウン土地区画整理事業

地番No	地 番 名
1384	南草津プリムタウン四丁目30-17

点番	点 名	X 座 標	Y 座 標	半径	半径回り	距 離	方 向 角	測 角
3720	G96-21	-111314.587	-5421.238			7.180	233-32-48	270-22-22
3708	G96-22	-111318.853	-5427.013			15.164	323-09-56	269-37-08
3597	G96-85	-111306.716	-5436.104			0.374	53-02-18	269-52-22
3596	G96-84	-111306.491	-5435.805			6.207	53-12-01	180-09-43
3750	G96-83	-111302.773	-5430.835			0.574	53-09-00	179-56-59
3749	G96-82	-111302.429	-5430.376			0.027	53-58-21	180-49-21
3748	G96-81	-111302.413	-5430.354			15.209	143-10-26	269-12-05
3720	G96-21	-111314.587	-5421.238					

直 角 座 標 法 面 積
109.0532820



## 面積計算書

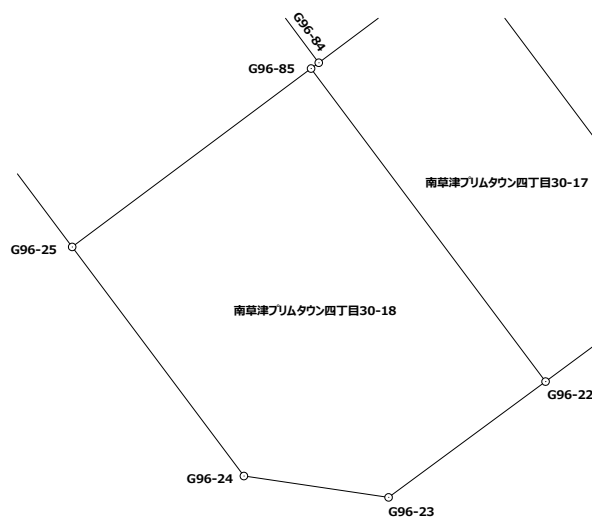
現場名: 南草津プリムタウン土地区画整理事業

地番No	地 番 名
1385	南草津プリムタウン四丁目30-18

点番	点 名	X 座 標	Y 座 標	半 径	半 径 回 り	距 離	方 向 角	測 角
3708	G96-22	-111318.853	-5427.013			7.562	233-35-00	270-25-04
1271	G96-23	-111323.342	-5433.098			5.670	278-23-14	224-48-14
1272	G96-24	-111322.515	-5438.707			11.101	323-09-06	224-45-52
3709	G96-25	-111313.632	-5445.364			11.558	53-14-42	270-05-36
3597	G96-85	-111306.716	-5436.104			15.164	143-09-56	269-55-14
3708	G96-22	-111318.853	-5427.013					

直角座標法面積

166.8644040



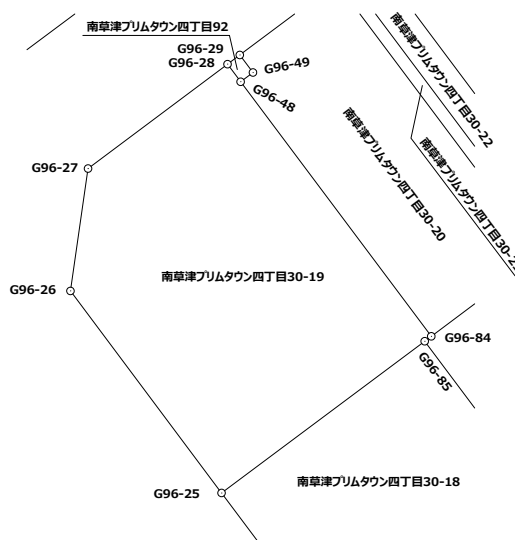
# 面積計算書

現場名: 南草津プリムタウン土地区画整理事業

地番No	地 番 名
1386	南草津プリムタウン四丁目30-19

点番	点 名	X 座 標	Y 座 標	半径	半径回り	距 離	方 向 角	測 角
3709	G96-25	-111313.632	-5445.364			11.499	323-12-46	269-58-04
1225	G96-26	-111304.423	-5452.250			5.636	8-10-13	224-57-27
1226	G96-27	-111298.844	-5451.449			7.942	53-11-06	225-00-53
3585	G96-28	-111294.085	-5445.091			1.000	143-20-11	270-09-05
3710	G96-48	-111294.887	-5444.494			14.497	143-10-28	179-50-17
3596	G96-84	-111306.491	-5435.805			0.374	233-02-18	269-51-50
3597	G96-85	-111306.716	-5436.104			11.558	233-14-42	180-12-24
3709	G96-25	-111313.632	-5445.364					

直 角 座 標 法 面 積
176.8244640



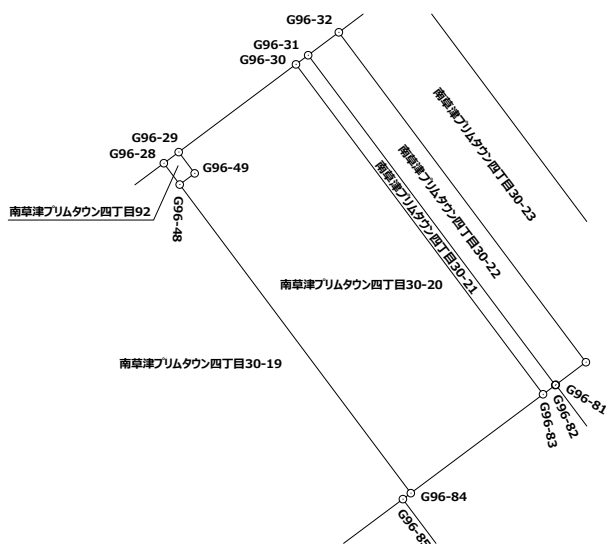
# 面積計算書

現場名: 南草津プリムタウン土地区画整理事業

地番No	地 番 名
1387	南草津プリムタウン四丁目30-20

点番	点 名	X 座 標	Y 座 標	半 径	半 径 回 り	距 離	方 向 角	測 角
3586	G96-29	-111293.666	-5444.532			5.506	53-11-18	270-05-33
3587	G96-30	-111290.367	-5440.124			15.498	143-10-33	269-59-15
3750	G96-83	-111302.773	-5430.835			6.207	233-12-01	270-01-28
3596	G96-84	-111306.491	-5435.805			14.497	323-10-28	269-58-27
3710	G96-48	-111294.887	-5444.494			0.703	53-05-51	269-55-23
3711	G96-49	-111294.465	-5443.932			0.999	323-05-45	89-59-54
3586	G96-29	-111293.666	-5444.532					

直 角 座 標 法 面 積
95.4916870



## 面積計算書

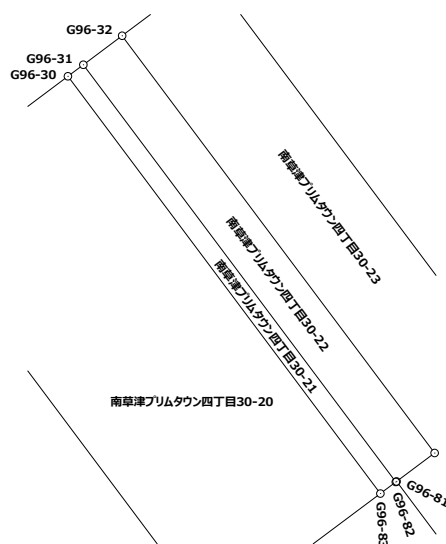
現場名: 南草津プリムタウン土地区画整理事業

地番No	地 番 名
1388	南草津プリムタウン四丁目30-21

点番	点 名	X 座 標	Y 座 標	半 径	半 径 回 り	距 離	方 向 角	測 角
3587	G96-30	-111290.367	-5440.124			0.573	53-13-48	270-03-15
3588	G96-31	-111290.024	-5439.665			15.497	143-10-25	269-56-37
3749	G96-82	-111302.429	-5430.376			0.574	233-09-00	269-58-35
3750	G96-83	-111302.773	-5430.835			15.498	323-10-33	270-01-33
3587	G96-30	-111290.367	-5440.124					

直角座標法面積

8.8848960



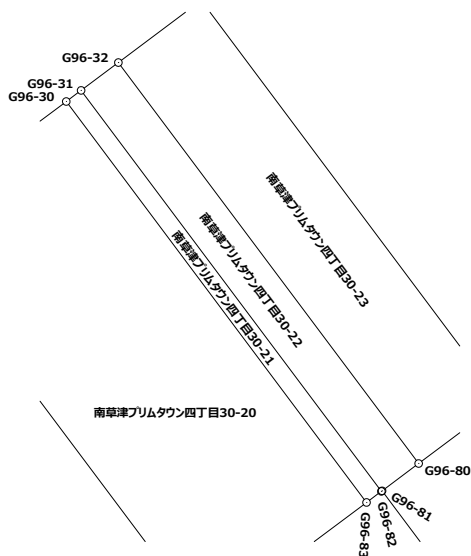
# 面積計算書

現場名：南草津プリムタウン土地区画整理事業

地番No	地 番 名
1389	南草津プリムタウン四丁目30-22

点番	点 名	X 座 標	Y 座 標	半径	半径回り	距 離	方 向 角	測 角
3588	G96-31	-111290.024	-5439.665			1.440	53-13-04	270-02-39
3589	G96-32	-111289.162	-5438.512			15.497	143-10-25	269-57-21
3747	G96-80	-111301.567	-5429.223			1.412	233-12-11	270-01-46
3748	G96-81	-111302.413	-5430.354			0.027	233-58-21	180-46-10
3749	G96-82	-111302.429	-5430.376			15.497	323-10-25	269-12-04
3588	G96-31	-111290.024	-5439.665					

直 角 座 標 法 面 積
22.3103410





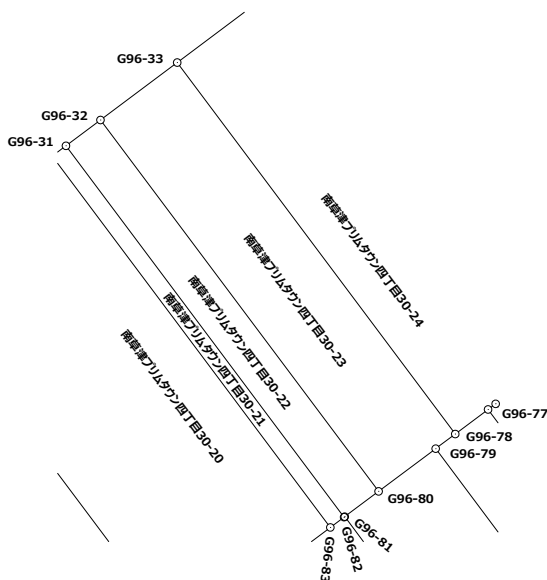
# 面積計算書

現場名: 南草津プリムタウン土地区画整理事業

地番No	地 番 名
1390	南草津プリムタウン四丁目30-23

点番	点 名	X 座 標	Y 座 標	半 径	半 径 回 り	距 離	方 向 角	測 角
3589	G96-32	-111289.162	-5438.512			3.202	53-10-36	270-00-11
3590	G96-33	-111287.243	-5435.949			15.499	143-11-29	270-00-53
3594	G96-78	-111299.652	-5426.663			0.817	233-12-51	270-01-22
3595	G96-79	-111300.141	-5427.317			2.380	233-11-51	179-59-00
3747	G96-80	-111301.567	-5429.223			15.497	323-10-25	269-58-34
3589	G96-32	-111289.162	-5438.512					

直 角 座 標 法 面 積
49.5843830



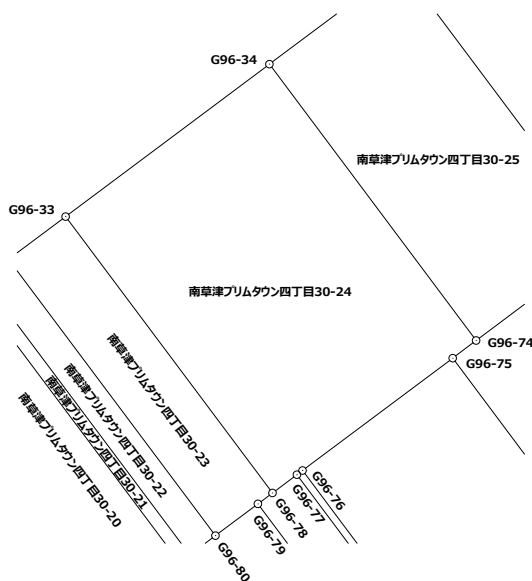
# 面積計算書

現場名：南草津プリムタウン土地区画整理事業

地番No	地 番 名
1391	南草津プリムタウン四丁目30-24

点番	点 名	X 座 標	Y 座 標	半 径	半 径 回 り	距 離	方 向 角	測 角
3590	G96-33	-111287.243	-5435.949			11.425	53-11-54	270-00-25
3591	G96-34	-111280.399	-5426.801			15.494	143-12-17	270-00-23
3592	G96-74	-111292.806	-5417.521			1.318	232-57-22	269-45-05
3593	G96-75	-111293.600	-5418.573			8.419	233-11-58	180-14-36
3745	G96-76	-111298.643	-5425.314			0.316	233-14-20	180-02-22
3746	G96-77	-111298.832	-5425.567			1.369	233-11-49	179-57-29
3594	G96-78	-111299.652	-5426.663			15.499	323-11-29	269-59-40
3590	G96-33	-111287.243	-5435.949					

直 角 座 標 法 面 積
177.0421840



## 面積計算書

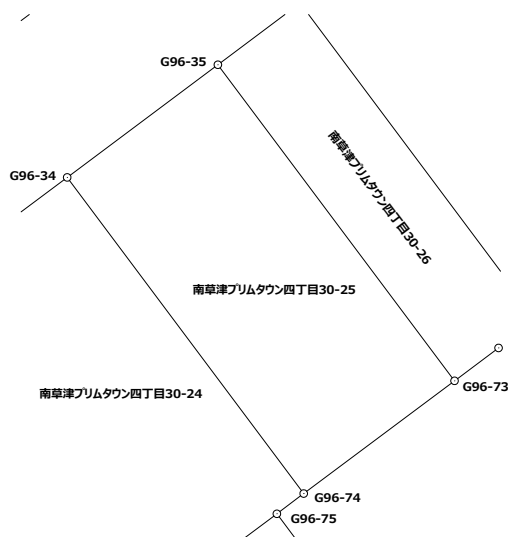
現場名: 南草津プリムタウン土地区画整理事業

地番No	地 番 名
1392	南草津プリムタウン四丁目30-25

点番	点 名	X 座 標	Y 座 標	半径	半径回り	距 離	方 向 角	測 角
3591	G96-34	-111280.399	-5426.801			7.383	53-12-17	270-00-00
3572	G96-35	-111275.977	-5420.889			15.496	143-10-47	269-58-30
3744	G96-73	-111288.382	-5411.602			7.390	233-13-29	270-02-42
3592	G96-74	-111292.806	-5417.521			15.494	323-12-17	269-58-48
3591	G96-34	-111280.399	-5426.801					

直角座標法面積

114.4486135



## 面積計算書

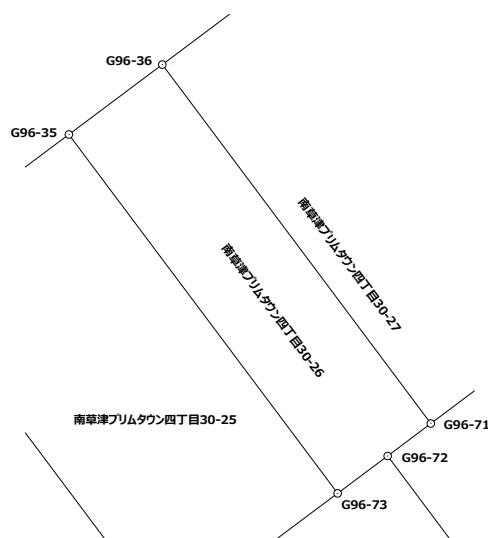
現場名: 南草津プリムタウン土地区画整理事業

地番No	地 番 名
1393	南草津プリムタウン四丁目30-26

点番	点 名	X 座 標	Y 座 標	半 径	半 径 回 り	距 離	方 向 角	測 角
3572	G96-35	-111275.977	-5420.889			4.032	53-10-01	269-59-14
3573	G96-36	-111273.560	-5417.662			15.494	143-12-25	270-02-24
3578	G96-71	-111285.968	-5408.382			1.867	233-01-55	269-49-30
3579	G96-72	-111287.091	-5409.874			2.157	233-14-11	180-12-16
3744	G96-73	-111288.382	-5411.602			15.496	323-10-47	269-56-36
3572	G96-35	-111275.977	-5420.889					

直角座標法面積

62.4238330



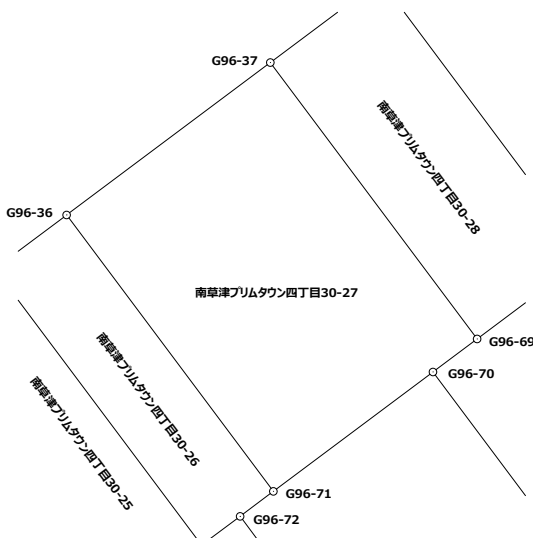
# 面積計算書

現場名: 南草津プリムタウン土地区画整理事業

地番No	地 番 名
1394	南草津プリムタウン四丁目30-27

点番	点 名	X 座 標	Y 座 標	半径	半径回り	距 離	方 向 角	測 角
3573	G96-36	-111273.560	-5417.662			11.421	53-11-25	269-59-00
3574	G96-37	-111266.717	-5408.518			15.496	143-12-12	270-00-47
3576	G96-69	-111279.126	-5399.236			2.475	233-11-42	269-59-30
3577	G96-70	-111280.609	-5401.218			8.947	233-12-07	180-00-25
3578	G96-71	-111285.968	-5408.382			15.494	323-12-25	270-00-18
3573	G96-36	-111273.560	-5417.662					

直 角 座 標 法 面 積
176.9823120



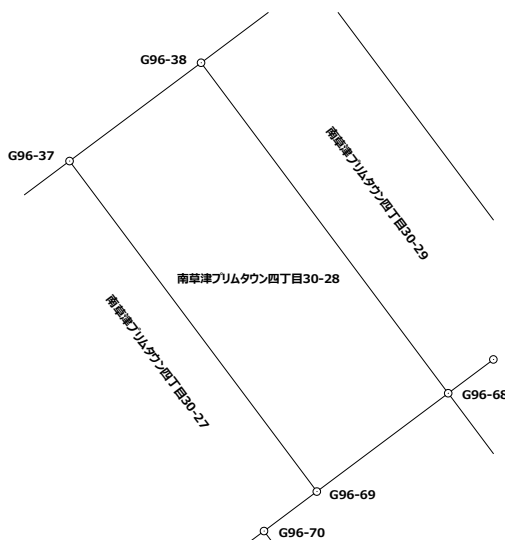
# 面積計算書

現場名: 南草津プリムタウン土地区画整理事業

地番No	地 番 名
1395	南草津プリムタウン四丁目30-28

点番	点 名	X 座 標	Y 座 標	半径	半径回り	距 離	方 向 角	測 角
3574	G96-37	-111266.717	-5408.518			6.164	53-13-03	270-00-51
3575	G96-38	-111263.026	-5403.581			15.493	143-13-05	270-00-02
3743	G96-68	-111275.435	-5394.304			6.160	233-11-23	269-58-18
3576	G96-69	-111279.126	-5399.236			15.496	323-12-12	270-00-49
3574	G96-37	-111266.717	-5408.518					

直 角 座 標 法 面 積
95.4828450



## 面積計算書

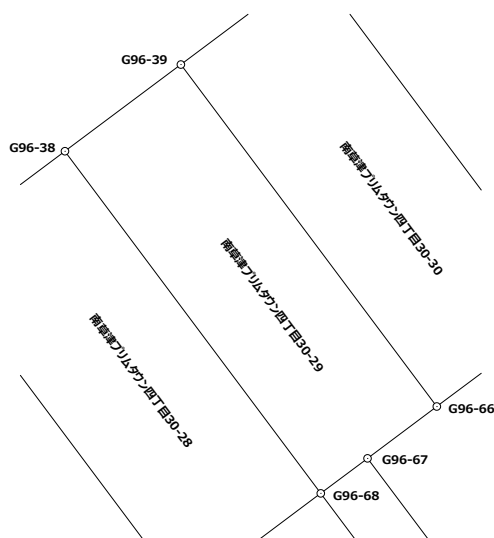
現場名: 南草津プリムタウン土地区画整理事業

地番No	地 番 名
1396	南草津プリムタウン四丁目30-29

点番	点 名	X 座 標	Y 座 標	半径	半径回り	距 離	方 向 角	測 角
3575	G96-38	-111263.026	-5403.581			5.250	53-12-31	269-59-26
3549	G96-39	-111259.882	-5399.377			15.491	143-11-35	269-59-04
3563	G96-66	-111272.285	-5390.096			3.138	233-10-26	269-58-51
3564	G96-67	-111274.166	-5392.608			2.118	233-11-42	180-01-16
3743	G96-68	-111275.435	-5394.304			15.493	323-13-05	270-01-23
3575	G96-38	-111263.026	-5403.581					

直角座標法面積

81.3818730



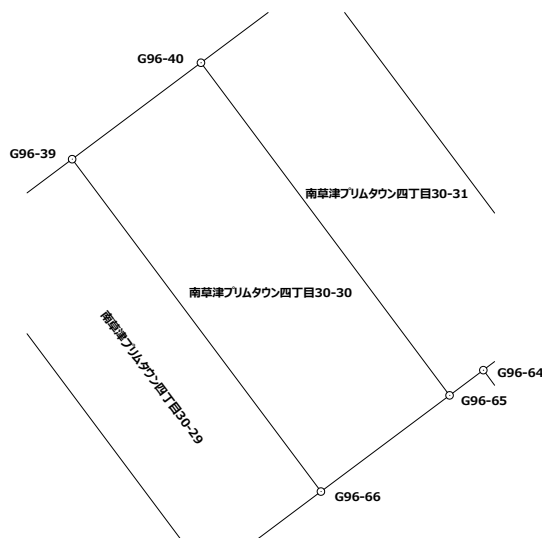
# 面積計算書

現場名: 南草津プリムタウン土地区画整理事業

地番No	地 番 名
1397	南草津プリムタウン四丁目30-30

点番	点 名	X 座 標	Y 座 標	半径	半径回り	距 離	方 向 角	測 角
3549	G96-39	-111259.882	-5399.377			6.003	53-10-26	269-58-51
3550	G96-40	-111256.284	-5394.572			15.495	143-13-40	270-03-14
3742	G96-65	-111268.696	-5385.296			5.993	233-12-51	269-59-11
3563	G96-66	-111272.285	-5390.096			15.491	323-11-35	269-58-44
3549	G96-39	-111259.882	-5399.377					

直 角 座 標 法 面 積
92.9293085





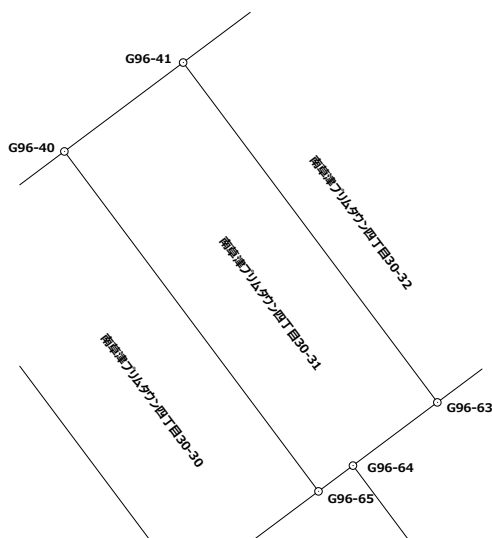
# 面積計算書

現場名：南草津プリムタウン土地区画整理事業

地番No	地 番 名
1398	南草津プリムタウン四丁目30-31

点番	点 名	X 座 標	Y 座 標	半径	半径回り	距 離	方 向 角	測 角
3550	G96-40	-111256.284	-5394.572			5.415	53-10-59	269-57-19
3551	G96-41	-111253.039	-5390.237			15.495	143-12-15	270-01-16
3561	G96-63	-111265.447	-5380.956			3.850	233-09-46	269-57-31
3562	G96-64	-111267.755	-5384.037			1.572	233-13-30	180-03-44
3742	G96-65	-111268.696	-5385.296			15.495	323-13-40	270-00-10
3550	G96-40	-111256.284	-5394.572					

直 角 座 標 法 面 積
83.9589400



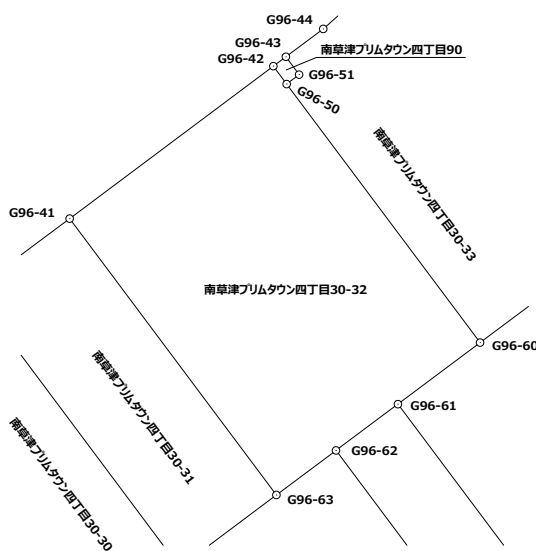
# 面積計算書

現場名：南草津プリムタウン土地区画整理事業

地番No	地 番 名
1399	南草津プリムタウン四丁目30-32

点番	点 名	X 座 標	Y 座 標	半径	半径回り	距 離	方 向 角	測 角
3551	G96-41	-111253.039	-5390.237			11.423	53-11-07	269-58-52
3552	G96-42	-111246.194	-5381.092			1.002	143-29-05	270-17-58
3695	G96-50	-111246.999	-5380.496			14.495	143-11-42	179-42-37
3559	G96-60	-111258.605	-5371.812			4.610	233-09-27	269-57-45
3560	G96-61	-111261.369	-5375.501			3.471	233-12-34	180-03-07
3741	G96-62	-111263.448	-5378.281			3.339	233-13-47	180-01-13
3561	G96-63	-111265.447	-5380.956			15.495	323-12-15	269-58-28
3551	G96-41	-111253.039	-5390.237					

直 角 座 標 法 面 積
176.9720440



## 面積計算書

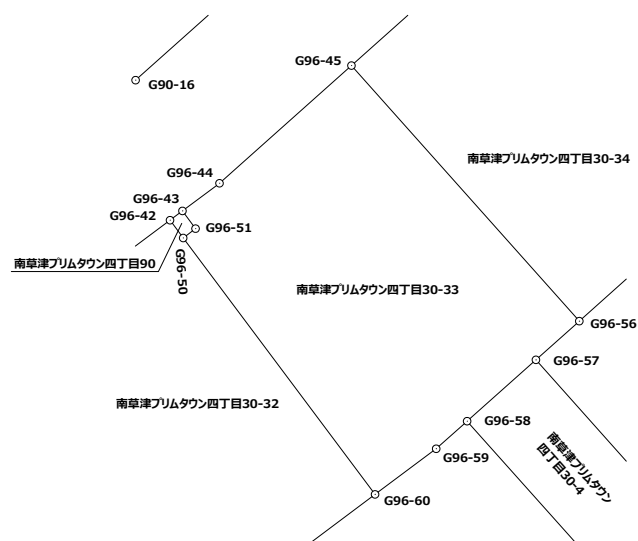
現場名: 南草津プリムタウン土地区画整理事業

地番No	地 番 名
1400	南草津プリムタウン四丁目30-33

点番	点 名	X 座 標	Y 座 標	半 径	半 径 回 り	距 離	方 向 角	測 角
3553	G96-43	-111245.773	-5380.530			2.092	53-16-41	269-45-26
1212	G96-44	-111244.522	-5378.853			8.003	48-15-43	174-59-02
3554	G96-45	-111239.194	-5372.881			15.498	138-17-16	270-01-33
3556	G96-56	-111250.763	-5362.569			2.630	228-16-01	269-58-45
3740	G96-57	-111252.514	-5364.532			4.173	228-15-50	179-59-49
3557	G96-58	-111255.292	-5367.646			1.875	228-18-29	180-02-39
3558	G96-59	-111256.539	-5369.046			3.452	233-14-35	184-56-06
3559	G96-60	-111258.605	-5371.812			14.495	323-11-42	269-57-07
3695	G96-50	-111246.999	-5380.496			0.702	52-49-11	269-37-29
3696	G96-51	-111246.575	-5379.937			0.997	323-31-15	90-42-04
3553	G96-43	-111245.773	-5380.530					

直角座標法面積

176.9993610



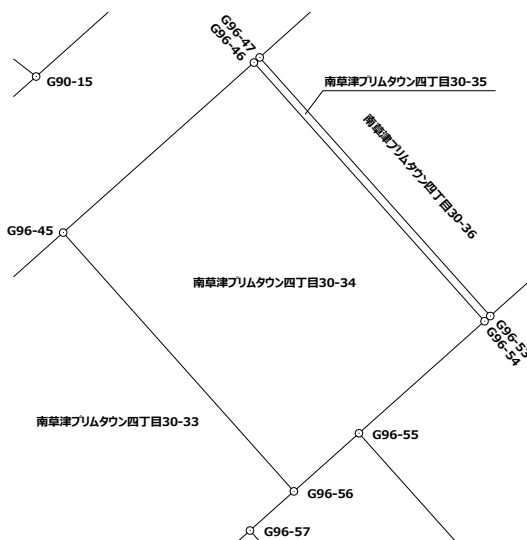
# 面積計算書

現場名: 南草津プリムタウン土地区画整理事業

地番No	地 番 名
1401	南草津プリムタウン四丁目30-34

点番	点 名	X 座 標	Y 座 標	半 径	半 径 回 り	距 離	方 向 角	測 角
3554	G96-45	-111239.194	-5372.881			11.421	48-16-59	269-59-43
3685	G96-46	-111231.594	-5364.356			15.491	138-17-03	270-00-04
3689	G96-54	-111243.157	-5354.048			7.523	228-15-55	269-58-52
3555	G96-55	-111248.165	-5359.662			3.899	228-12-46	179-56-51
3556	G96-56	-111250.763	-5362.569			15.498	318-17-16	270-04-30
3554	G96-45	-111239.194	-5372.881					

直 角 座 標 法 面 積
176.9504900



## 面積計算書

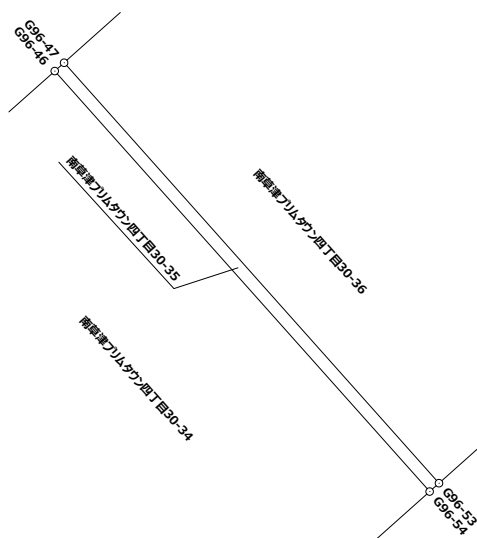
現場名: 南草津プリムタウン土地区画整理事業

地番No	地 番 名
1402	南草津プリムタウン四丁目30-35

点番	点 名	X 座 標	Y 座 標	半 径	半 径 回 り	距 離	方 向 角	測 角
3685	G96-46	-111231.594	-5364.356			0.344	48-17-50	270-00-47
3686	G96-47	-111231.365	-5364.099			15.490	138-16-54	269-59-04
3739	G96-53	-111242.927	-5353.791			0.345	228-10-24	269-53-30
3689	G96-54	-111243.157	-5354.048			15.491	318-17-03	270-06-39
3685	G96-46	-111231.594	-5364.356					

直角座標法面積

5.3372485



# 面積計算書

現場名: 南草津プリムタウン土地区画整理事業

地番No	地 番 名
1403	南草津プリムタウン四丁目30-36

点番	点 名	X 座 標	Y 座 標	半径	半径回り	距 離	方 向 角	測 角
3686	G96-47	-111231.365	-5364.099			6.157	48-11-11	269-54-17
1268	G96-1	-111227.260	-5359.510			6.143	88-02-27	219-51-16
1269	G96-2	-111227.050	-5353.371			11.765	127-49-32	219-47-05
3687	G96-3	-111234.265	-5344.078			10.063	228-16-15	280-26-43
3688	G96-52	-111240.963	-5351.588			2.951	228-16-57	180-00-42
3739	G96-53	-111242.927	-5353.791			15.490	318-16-54	269-59-57
3686	G96-47	-111231.365	-5364.099					

直 角 座 標 法 面 積
171.6671880

