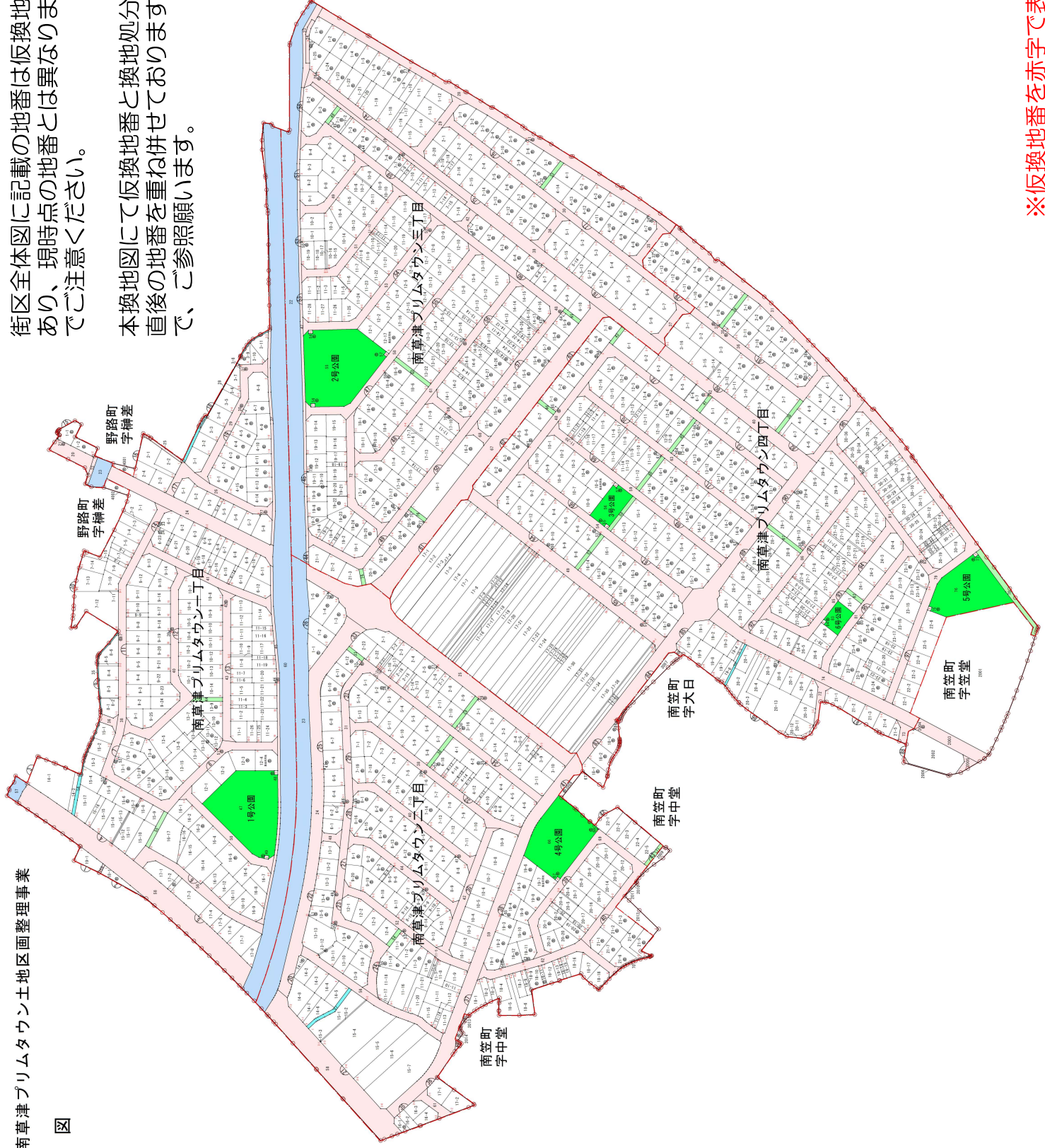


換地図

街区全体図に記載の地番は仮換地番であり、現時点の地番とは異なりますのでご注意ください。

本換地図にて仮換地番と換地処分公告直後の地番を重ね併せておりますので、ご参照願います。



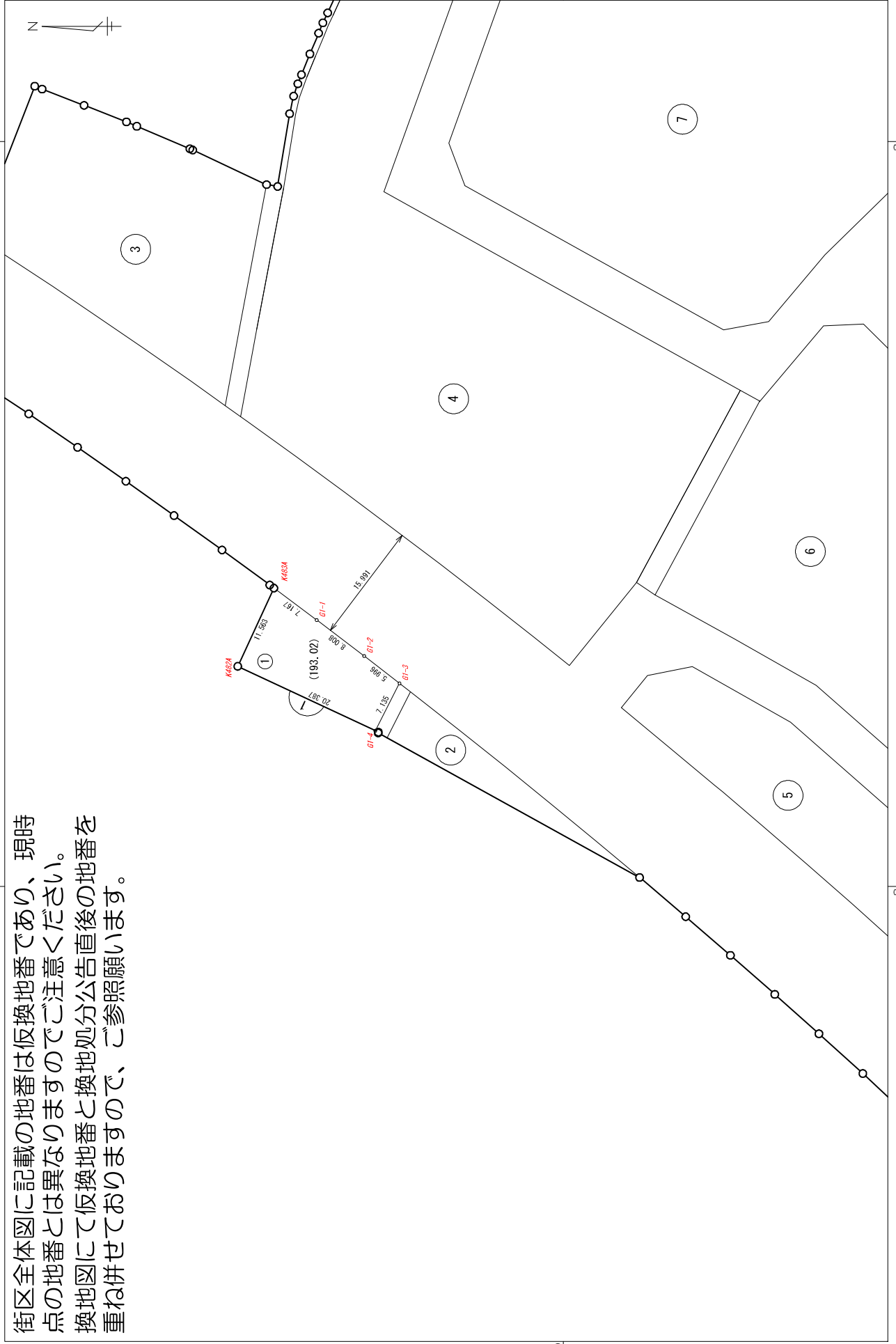
S=1:1,000

凡	例
○	地区界
—	町界
—	界
—	字
—	街区名
1-1	地番
■	換地番
■	公園
■	歩行者専用道路
■	水路
■	河川
④	換地地

※仮換地番を赤字で表記しております。

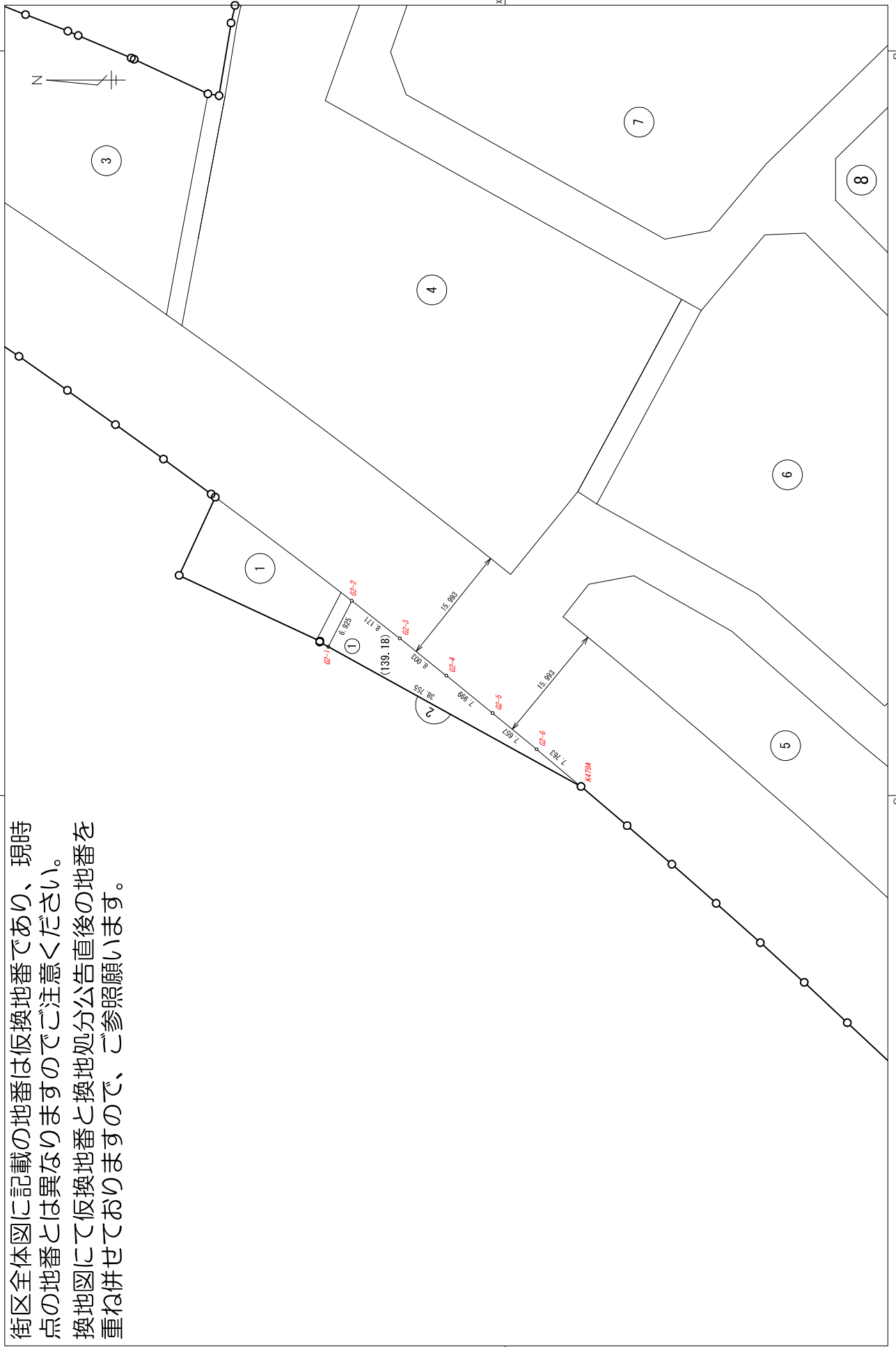
大津湖南都市計画事業南草津プリムタウン土地区画整理事業 縮尺1:500 BNO. 1

街区全体図に記載の地番は仮換地番であり、現時  
点の地番とは異なりますのでご注意ください。  
換地図にて仮換地番と換地処分公告直後の地番を  
重ね併せておりますので、ご参照願います。

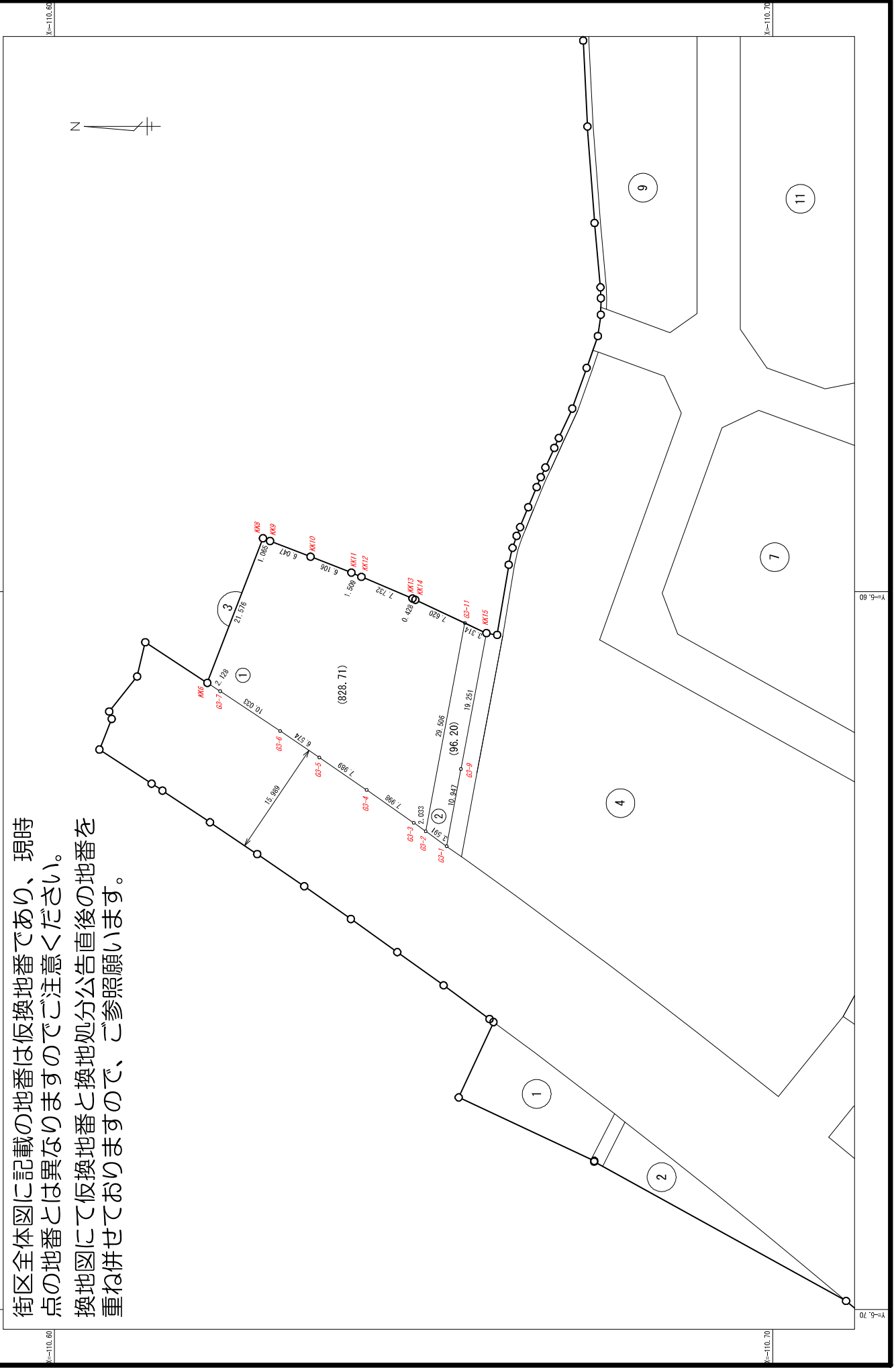


大津湖南都市計画事業南草津プリムタウン土地区画整理事業 縮尺1:500 BNO. 2

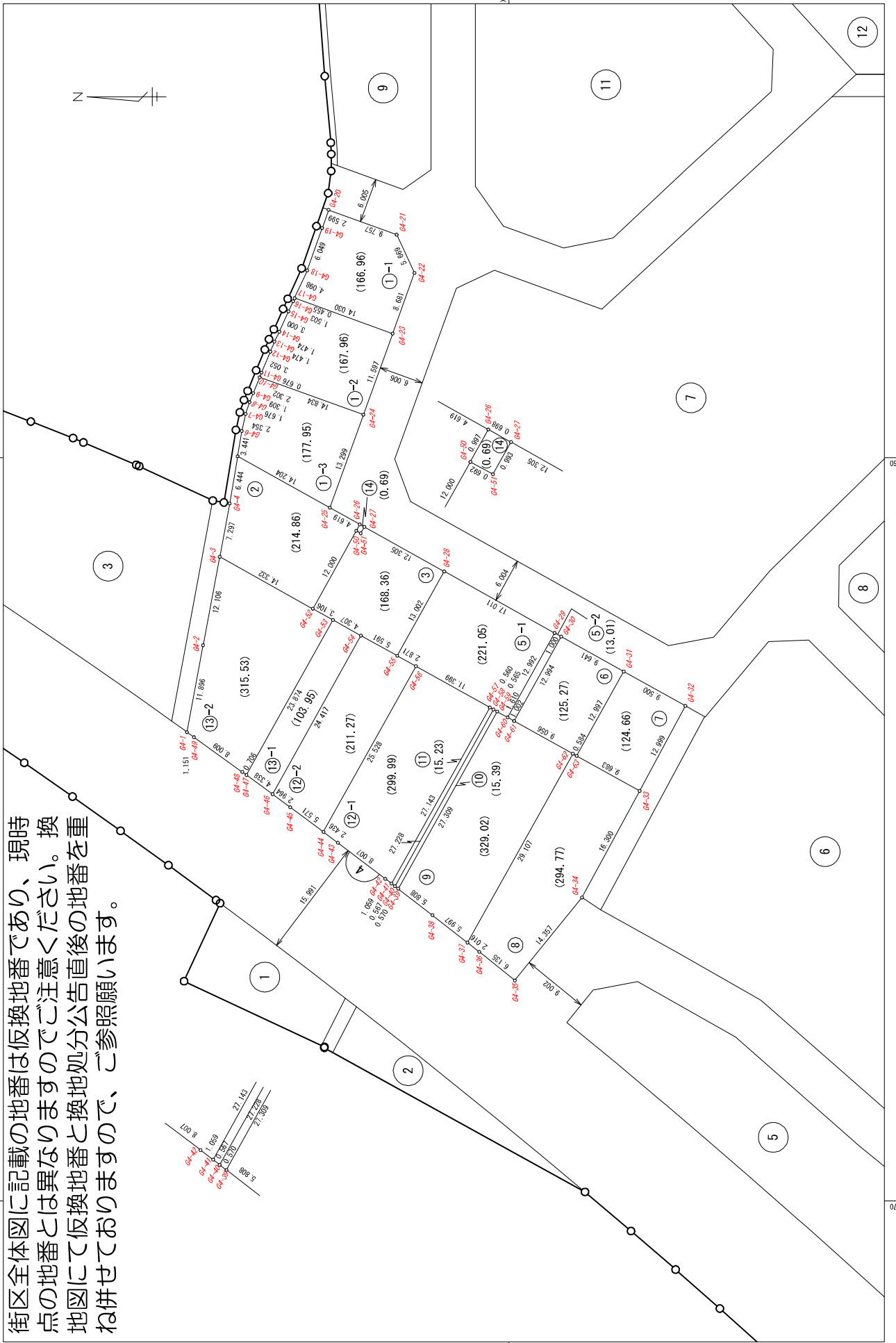
街区全体図に記載の地番は仮換地番であり、現時  
点の地番とは異なりますのでご注意ください。  
換地図にて仮換地番と換地処分公告直後の地番を  
重ね併せておりますので、ご参照願います。



街区全体図に記載の地番は仮換地番であり、現時  
 点の地番とは異なりますのでご注意ください。  
 換地図にて仮換地番と換地処分公告直後の地番を  
 重ね併せておりますので、ご参照願います。

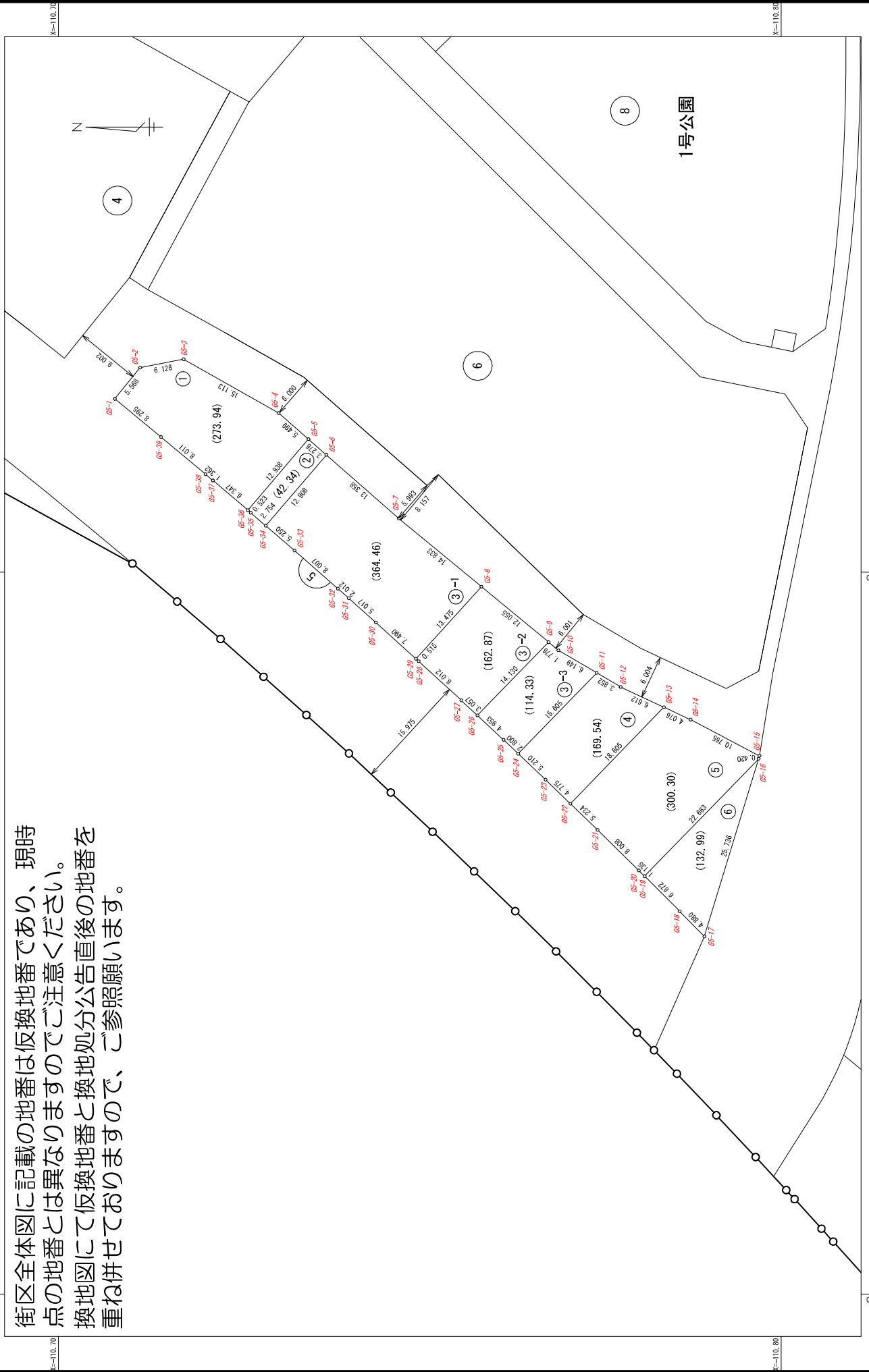


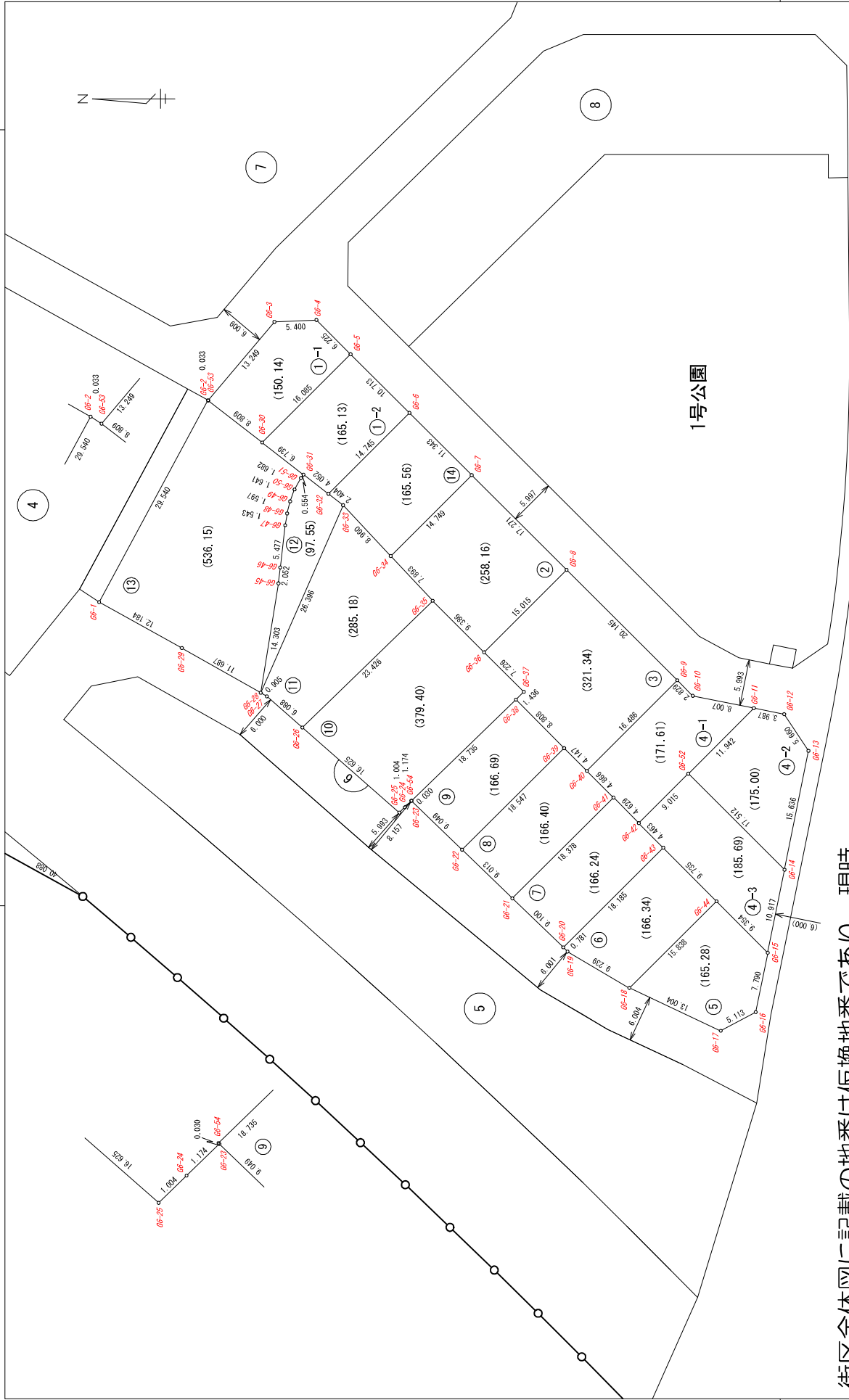
街区全体図に記載の地番は仮換地番であり、現時  
 点の地番とは異なりますのでご注意ください。換  
 地図にて仮換地番と換地処分公告直後の地番を重  
 ね併せておきますので、ご参照願います。



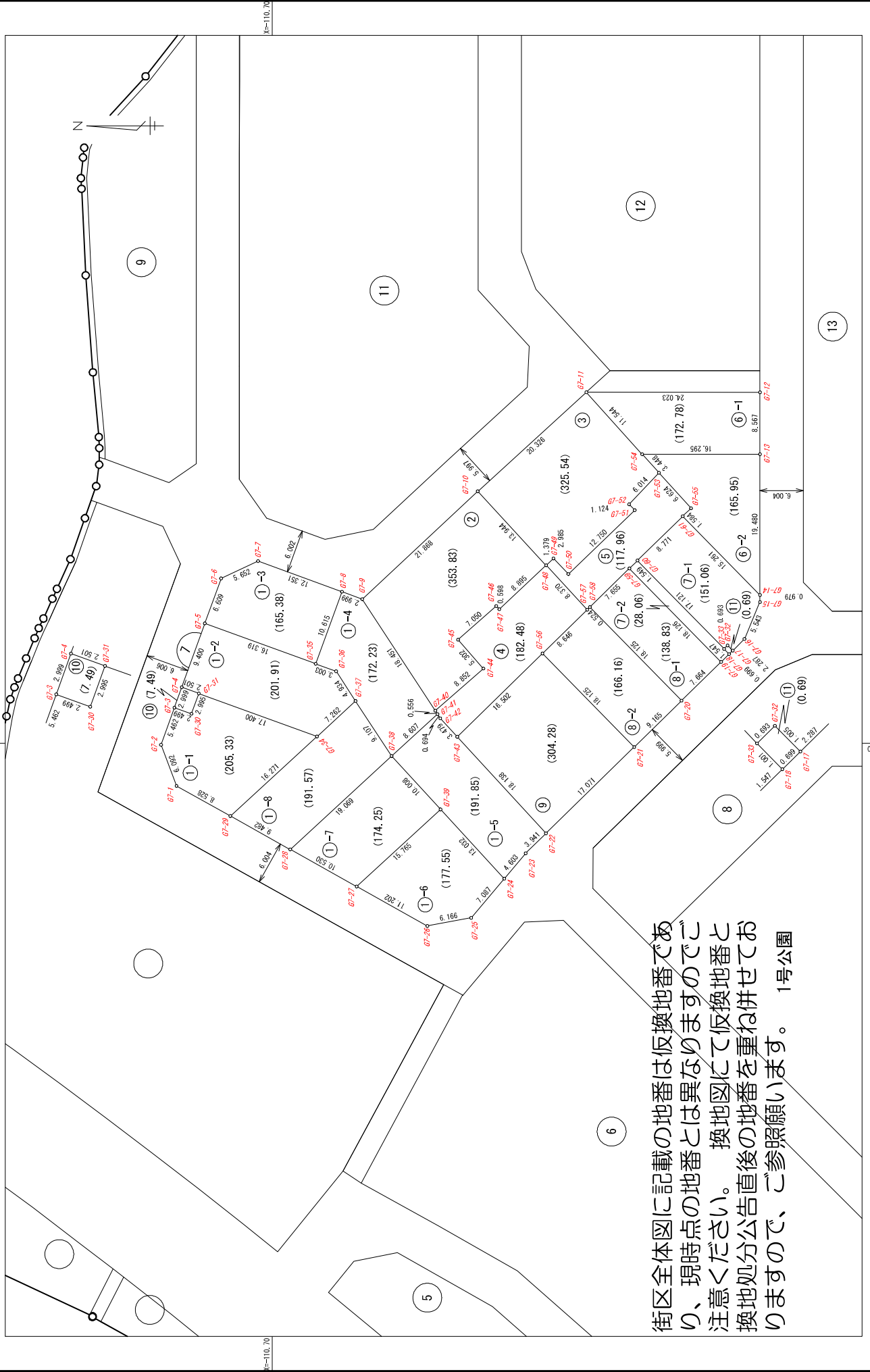
大津湖南都市計画事業南草津プリムタウン土地区画整理事業 縮尺1:500 BNO. 5

街区全体図に記載の地番は仮換地番であり、現時  
 点の地番とは異なりますのでご注意ください。  
 換地図にて仮換地番と換地処分公告直後の地番を  
 重ね併せておりますので、ご参照願います。



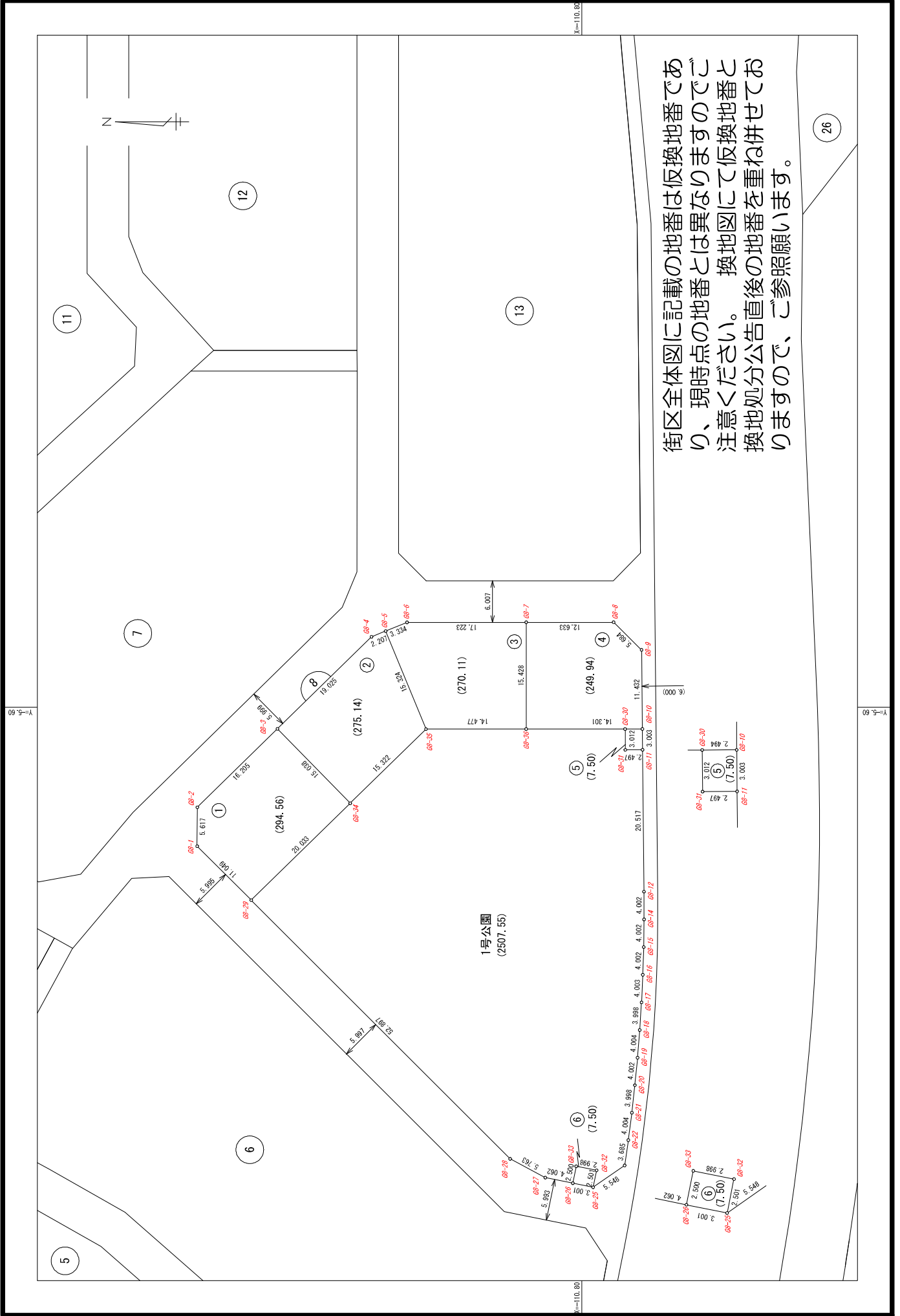


街区全体図に記載の地番は仮換地番であり、現時  
 点の地番とは異なりますのでご注意ください。  
 換地図にて仮換地番と換地処分公告直後の地番を  
 重ね併せておきますので、ご参照願います。



街区全体図に記載の地番は交換地番であり、現時点の地番とは異なりますのでご注意ください。換地図にて仮換地番と換地処分公告直後の地番を重ね併せておられますので、ご参照願います。 1号公園

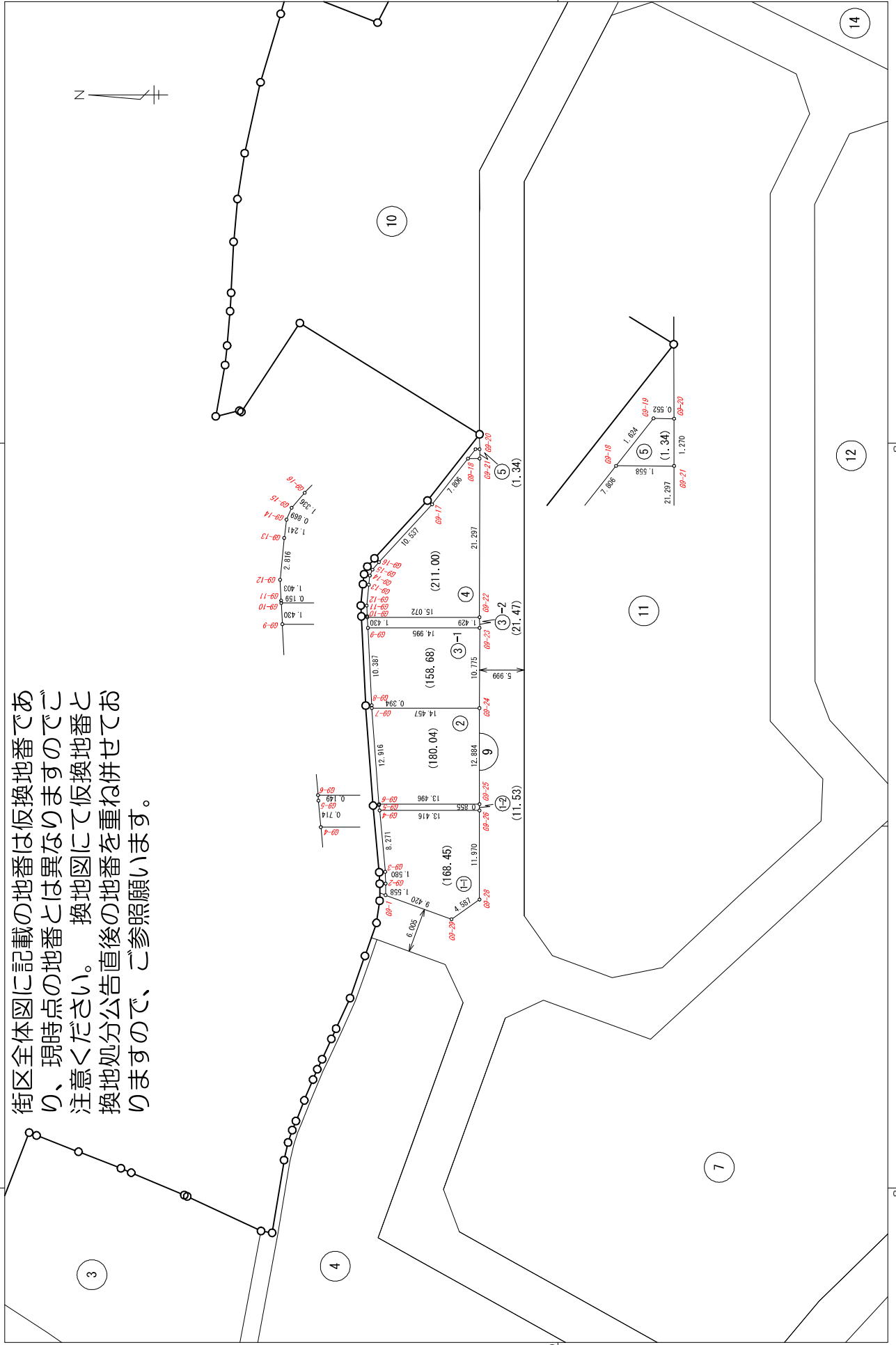




街区全体図に記載の地番は仮換地番であり、現時点の地番とは異なりましますのでご注意ください。換地図にて仮換地番と換地処分公告直後の地番を重ね併せておましますので、ご参照願います。

26

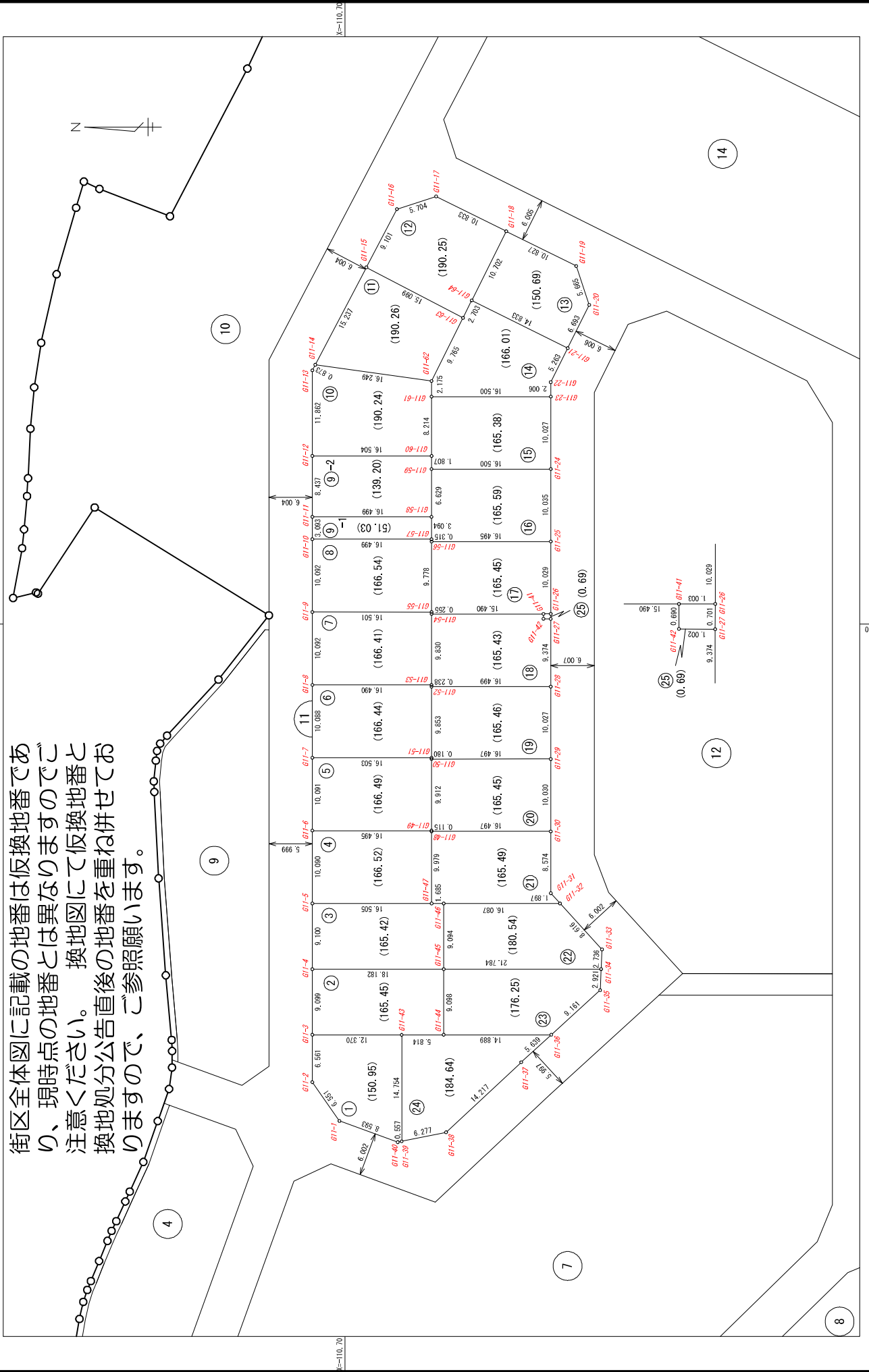
街区全体図に記載の地番は仮換地番であり、現時点の地番とは異なりますのでご注意ください。換地図にて仮換地番と換地処分公告直後の地番を重ね併せてお見しますので、ご参照願います。



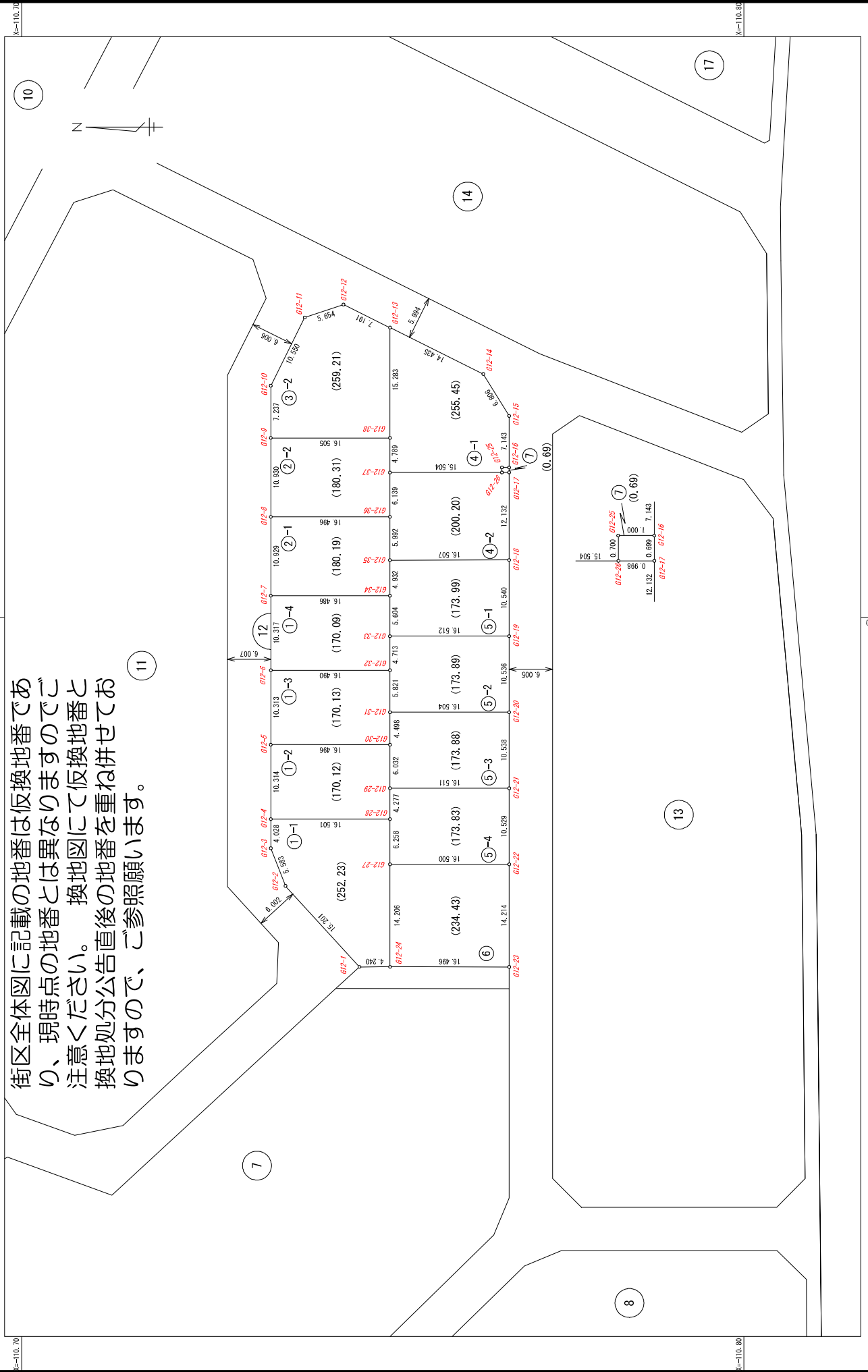


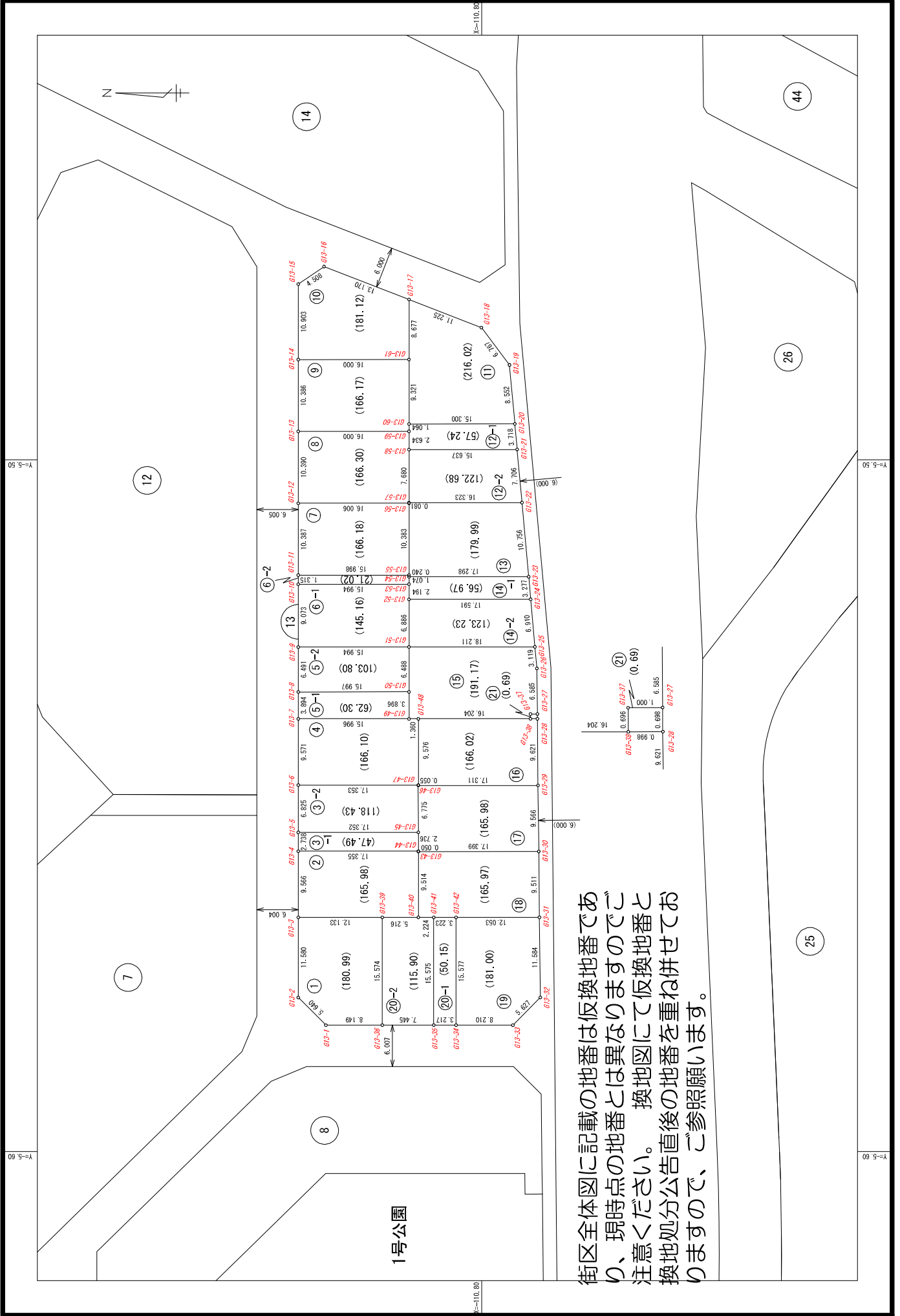
大津湖南都市計画事業南草津プリムタウン土地区画整理事業 縮尺1:500 BNO.11

街区全体図に記載の地番は仮換地番であり、現時点の地番とは異なりますのでご注意ください。換地図にて仮換地番と換地処分公告直後の地番を重ね併せておられますので、ご参照願います。



街区全体図に記載の地番は仮換地番であり、現時点の地番とは異なりますのでご注意ください。換地図にて仮換地番と換地処分公告直後の地番を重ね併せておられますので、ご参照願います。



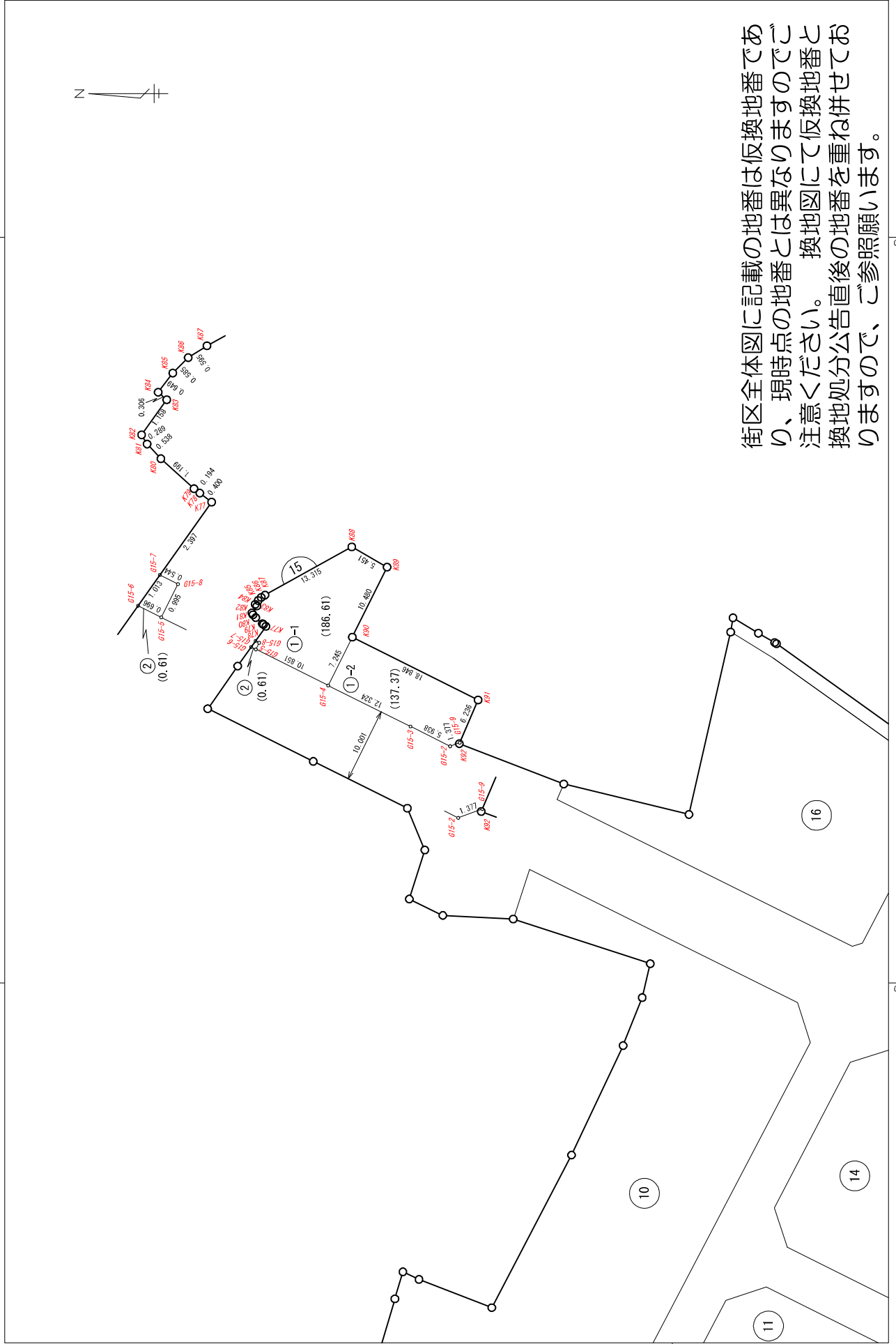


街区全体図に記載の地番は仮換地番であり、現時点の地番とは異なりますのでご注意ください。換地図にて仮換地番と換地処分公告直後の地番を重ね併せておきますので、ご参照願います。

大津湖南都市計画事業南草津プリムタウン土地区画整理事業 縮尺1:500 BNO.14



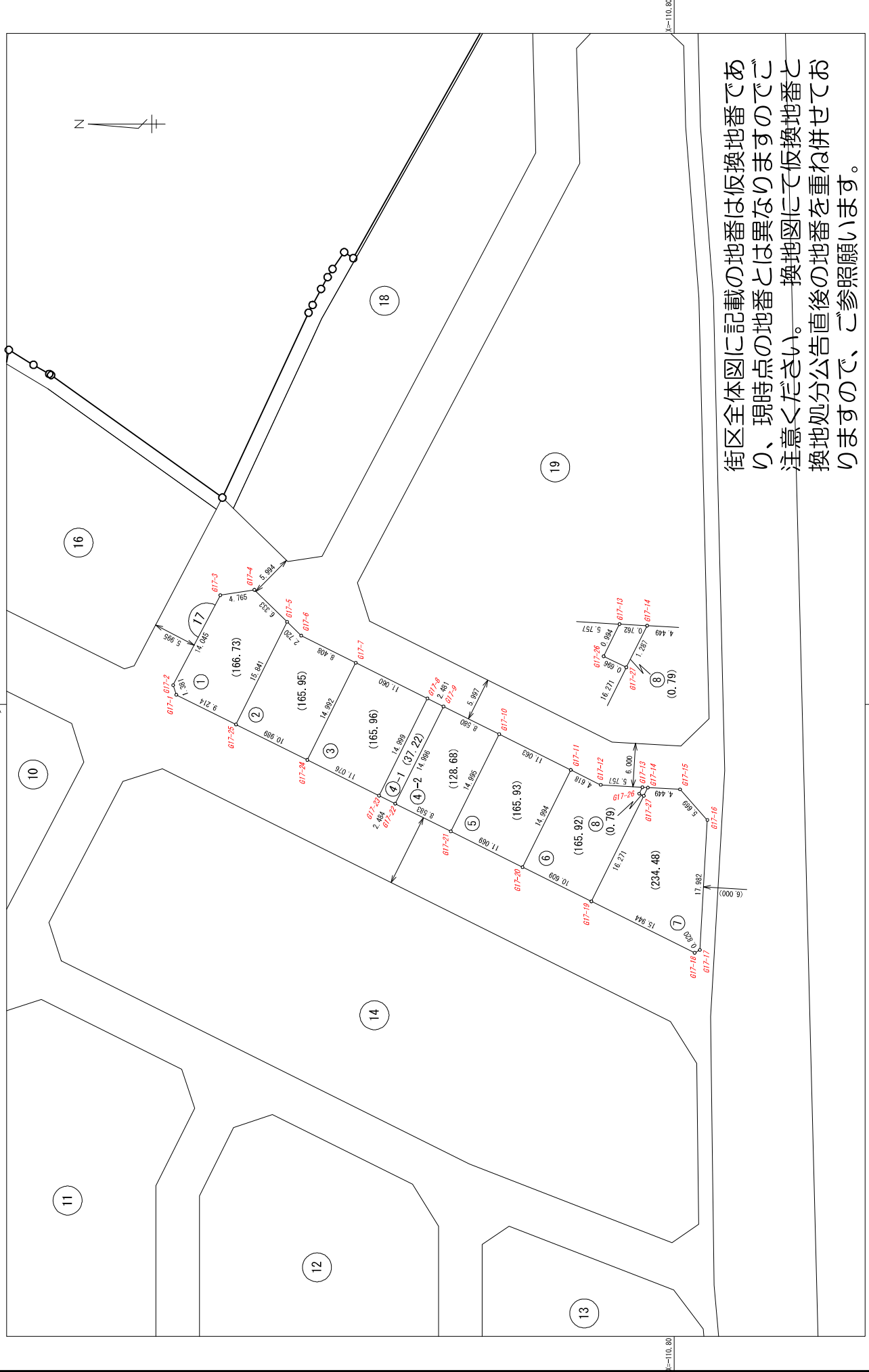
街区全体図に記載の地番は仮換地番であり、現時点の地番とは異なりますのでご注意ください。換地図にて仮換地番と換地処分公告直後の地番を重ね併せておきますので、ご参照願います。



街区全体図に記載の地番は仮換地番であり、現時点の地番とは異なりましてご留意ください。換地図にて仮換地番と換地処分公告直後の地番を重ね併せておられますので、ご参照願います。



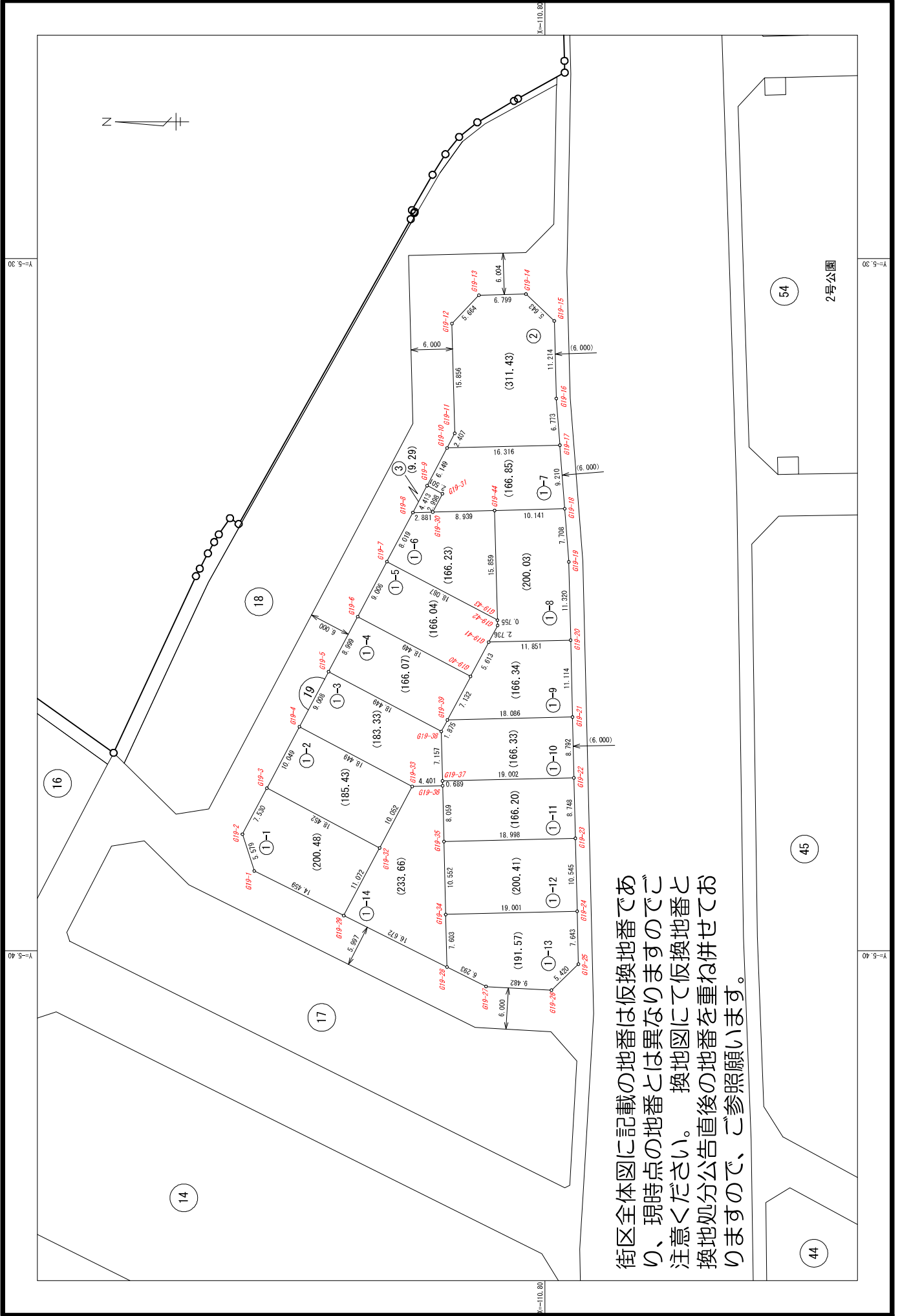




街区全体図に記載の地番は仮換地番であり、現時点の地番とは異なりますのでご注意ください。換地図にて仮換地番と換地処分公告直後の地番を重ね併せておられますので、ご参照願います。



大津湖南都市計画事業南草津プリムタウン土地区画整理事業 縮尺1:500 BNO.19



街区全体図に記載の地番は仮換地番であり、現時点の地番とは異なりましてご留意ください。換地図にて仮換地番と換地処分公告直後の地番を重ね併せておられますので、ご参照願います。