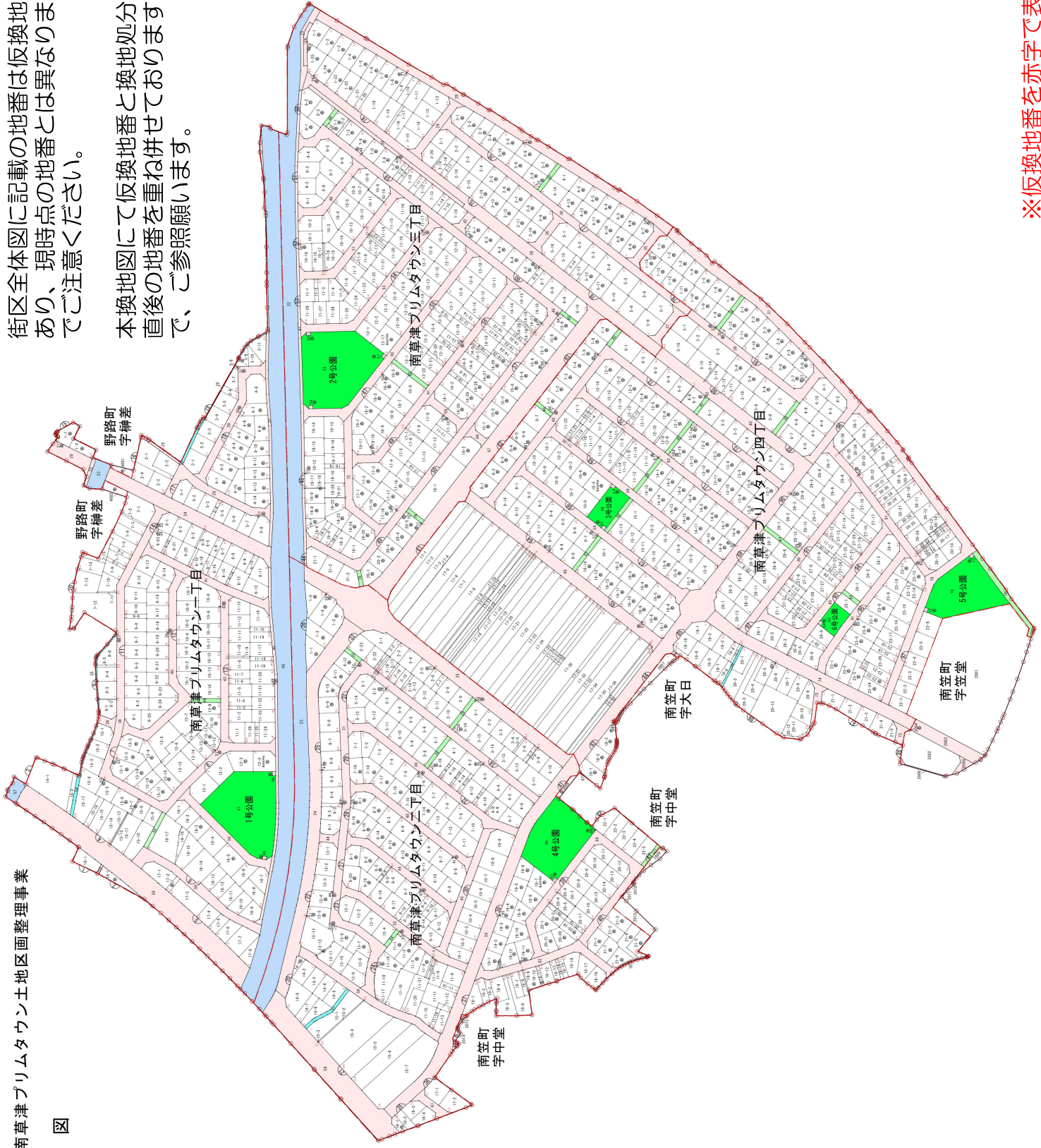


換地図

街区全体図に記載の地番は仮換地番であり、現時点の地番とは異なりますのでご注意ください。

本換地図にて仮換地番と換地処分公告直後の地番を重ね併せておりまして、ご参照願います。

S=1:1,000

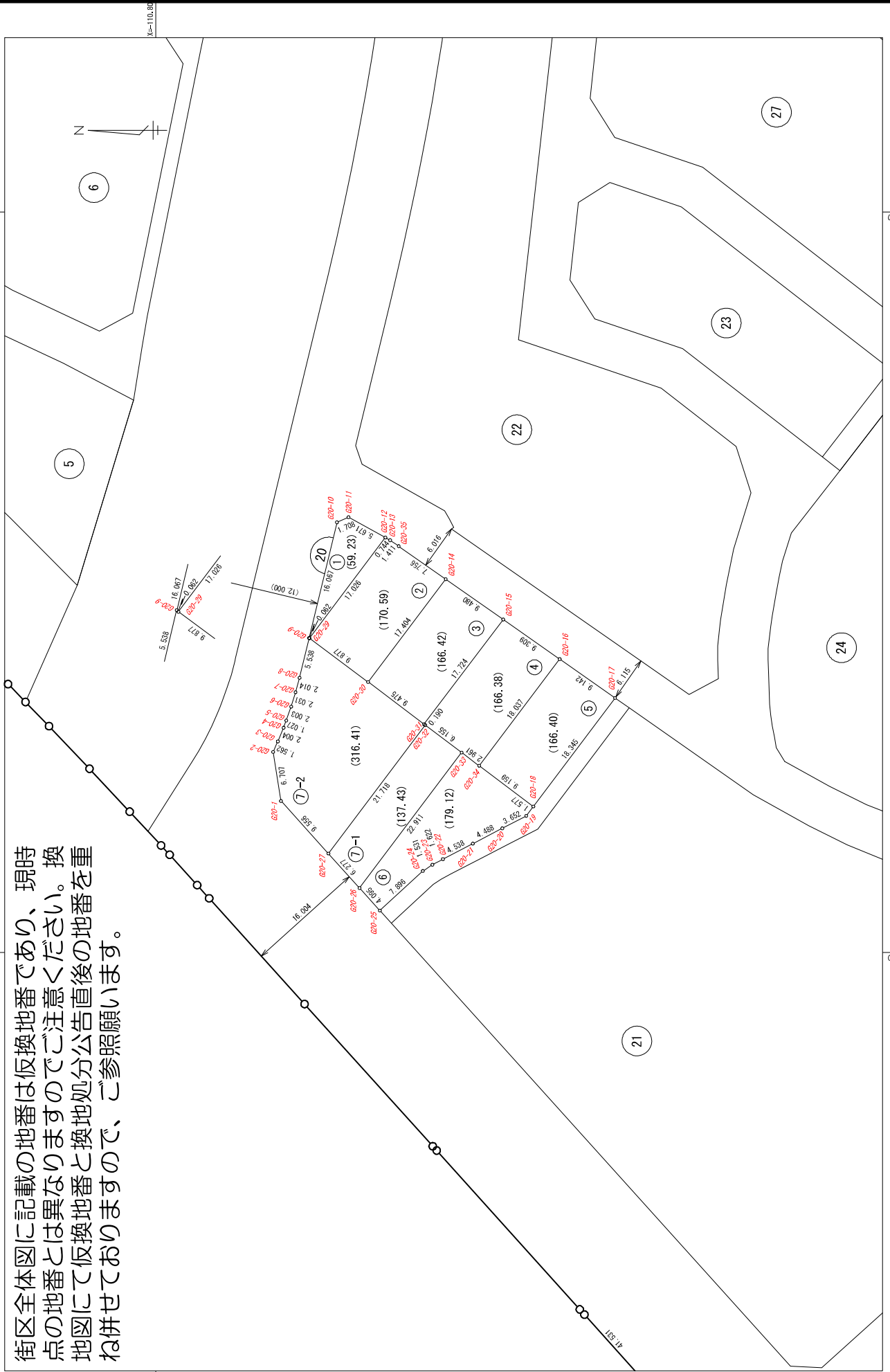


凡	例
○	地区界
—	町界
—	界
—	街区名
1-1	地番
■	換地番
■	公園
■	歩行者専用道路
■	水路
■	河川
④	換地地

※仮換地番を赤字で表記しております。

大津湖南都市計画事業南草津プリムタウン土地区画整理事業 縮尺1:500 BNO.20

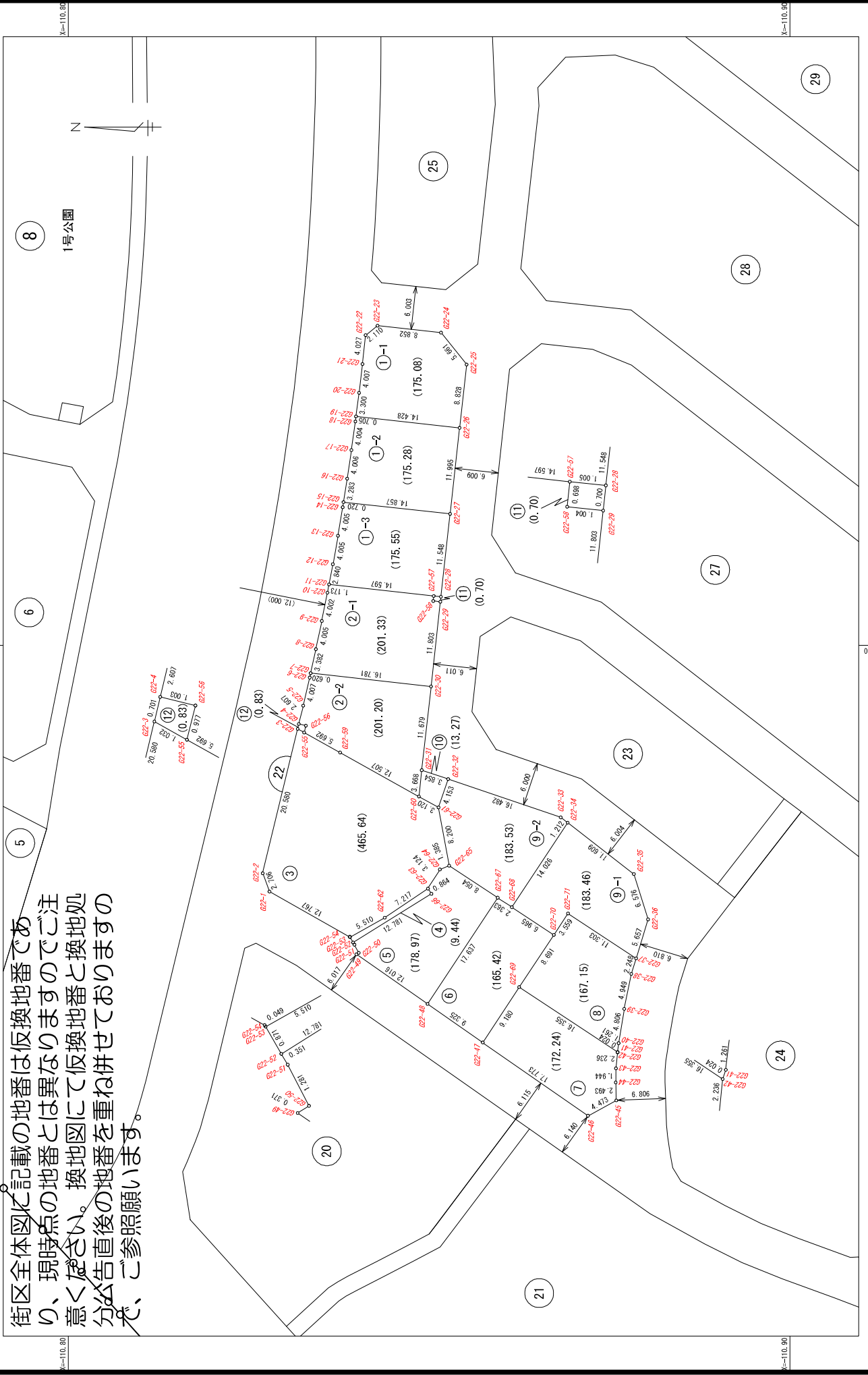
街区全体図に記載の地番は仮換地番であり、現時  
 点の地番とは異なりますのでご注意ください。換  
 地図にて仮換地番と換地処分公告直後の地番を重  
 ね併せておりますので、ご参照願います。

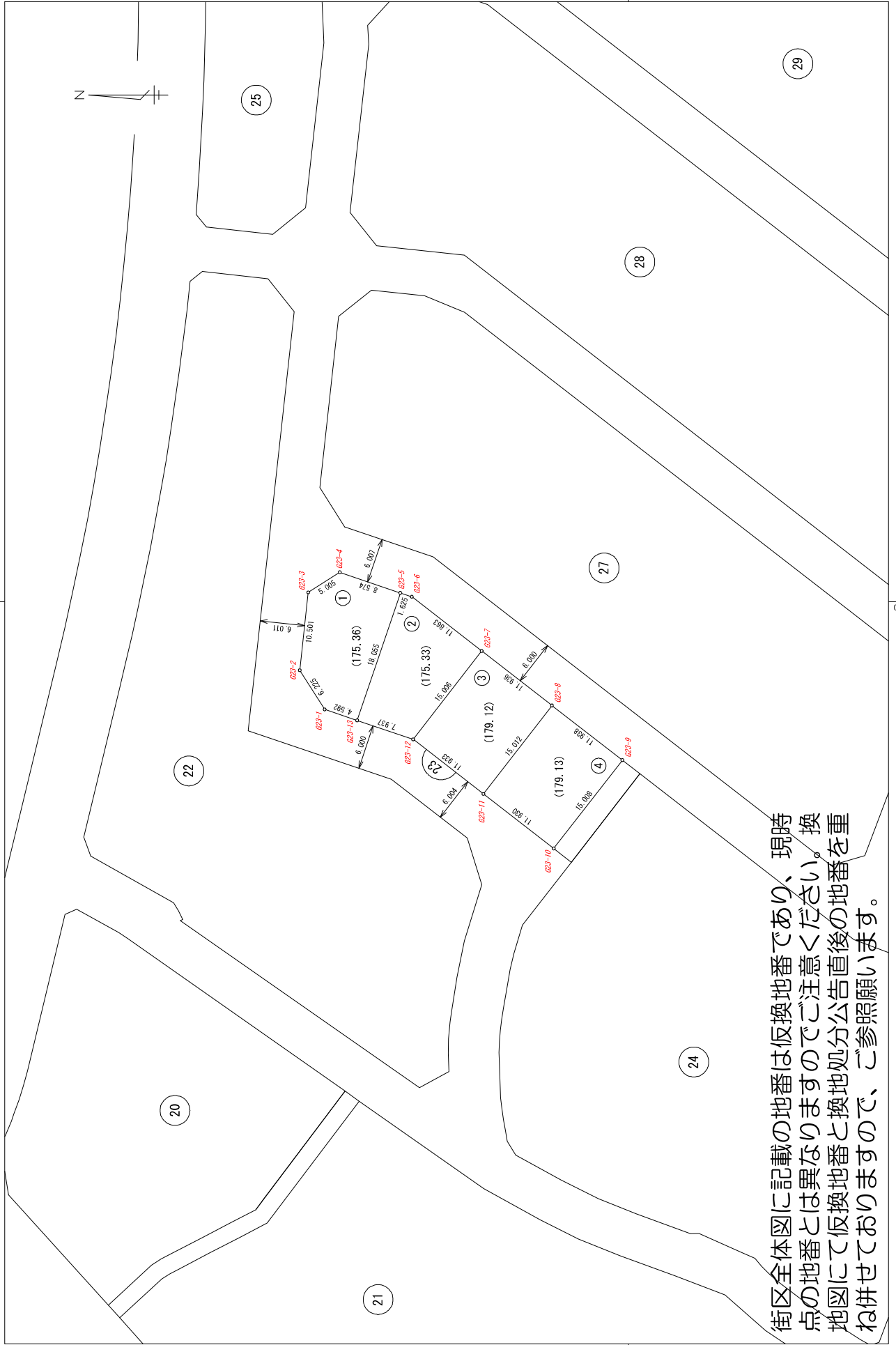




大津湖南都市計画事業南草津プリムタウン土地区画整理事業 縮尺1:500 BNO.22

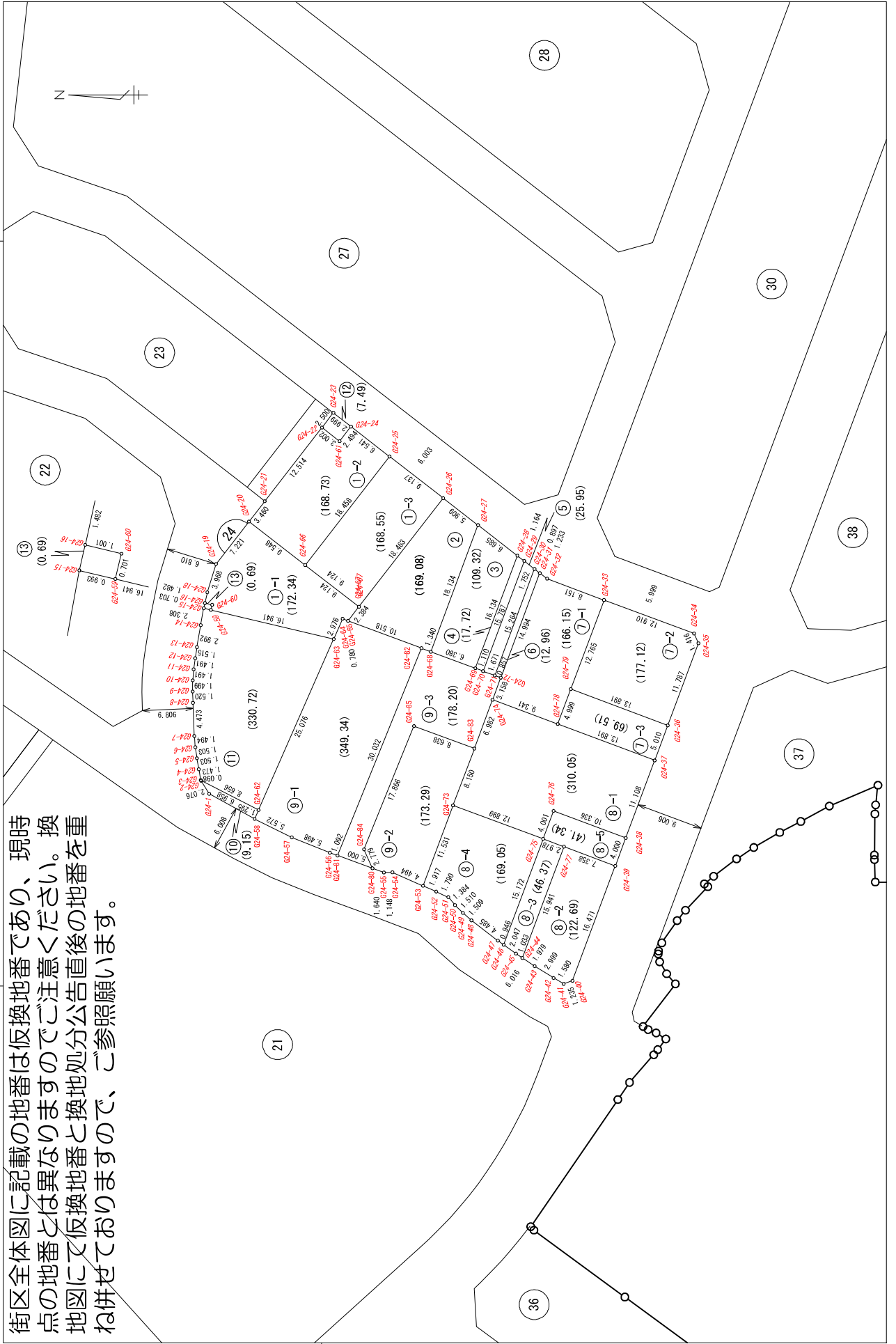
街区全体図に記載の地番は仮換地番であり、現時点の地番とは異なりますのでご注意ください。換地図にて仮換地番と換地処分公告直後の地番を重ね併せておりますので、ご参照願います。



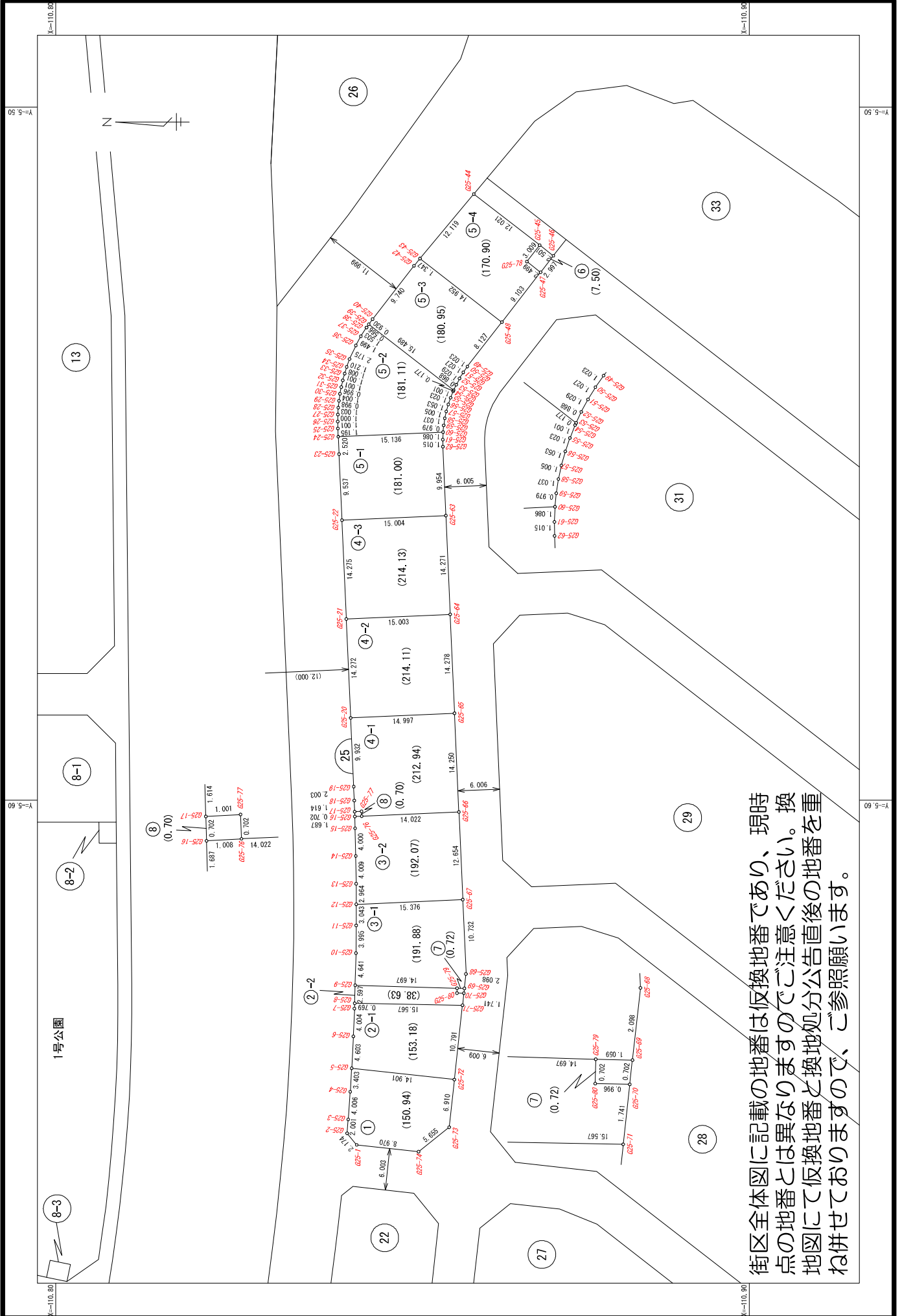


街区全体図に記載の地番は仮換地番であり、現時  
 点の地番とは異なりますのでご注意ください。換  
 地図にて仮換地番と換地処分公告直後の地番を重  
 ね併せておりますので、ご参照願います。

街区全体図に記載の地番は仮換地番であり、現時  
 点の地番とは異なりますのでご注意ください。換  
 地図にて仮換地番と換地処分公告直後の地番を重  
 ね併せておりますので、ご参照願います。



大津湖南都市計画事業南草津プリムタウン土地区画整理事業 縮尺1:500 BNO.25



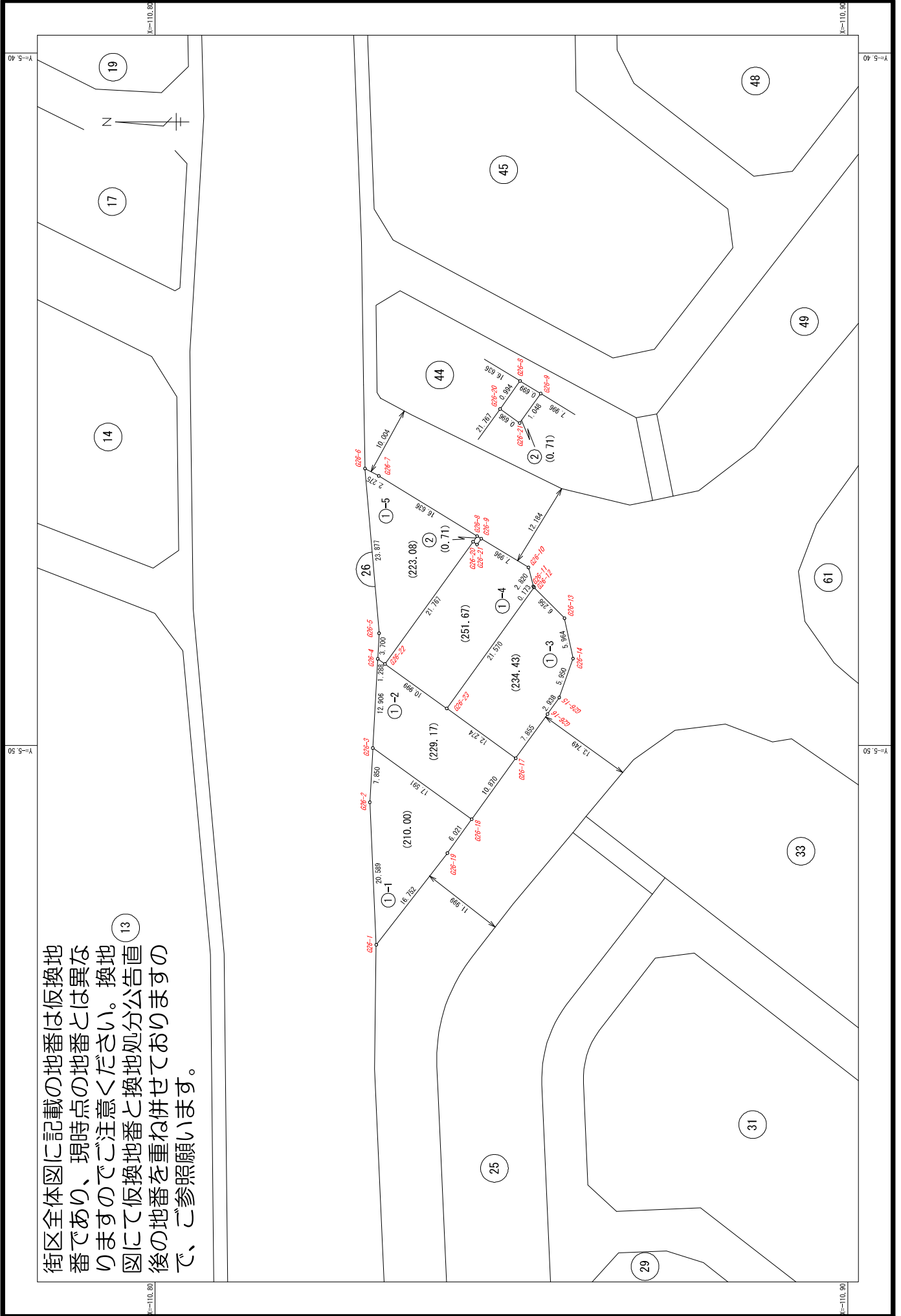
街区全体図に記載の地番は仮換地番であり、現時  
 点の地番とは異なりますのでご注意ください。換  
 地図にて仮換地番と換地処分公告直後の地番を重  
 ね併せておりますので、ご参照願います。

大津湖南都市計画事業南草津プリムタウン土地区画整理事業 縮尺1:500 BNO.26

街区全体図に記載の地番は仮換地番であり、現時点の地番とは異なりますのでご注意ください。換地図にて仮換地番と換地処分公告直後の地番を重ね併せておりまして、ご参照願います。

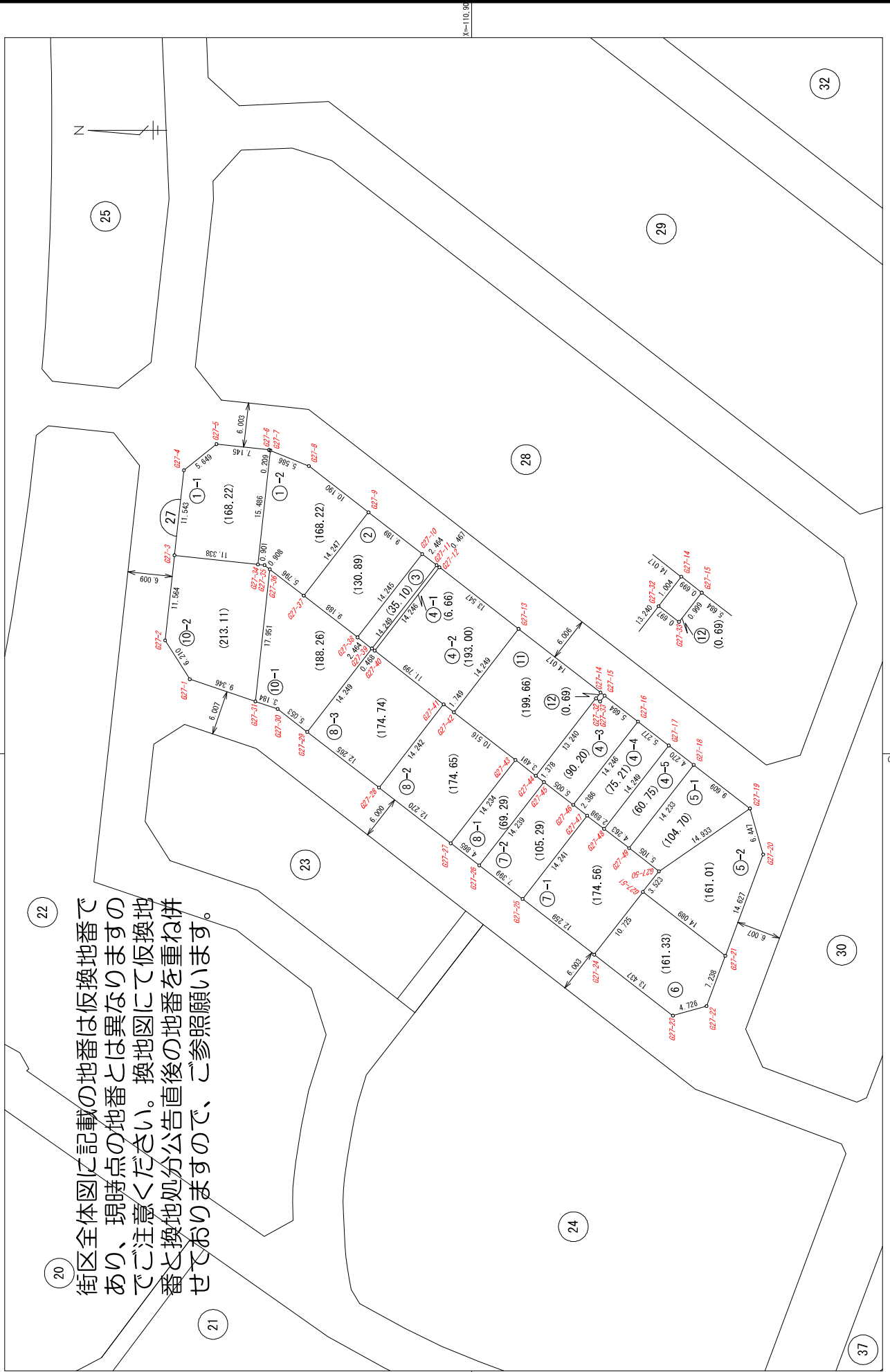
令和四年三月

株式会社 江口測量設計事務所





街区全体図に記載の地番は仮換地番であり、現時点の地番とは異なりますのでご注意ください。換地図にて仮換地番と換地処分公告直後の地番を重ね併せておりますので、ご参照願います。

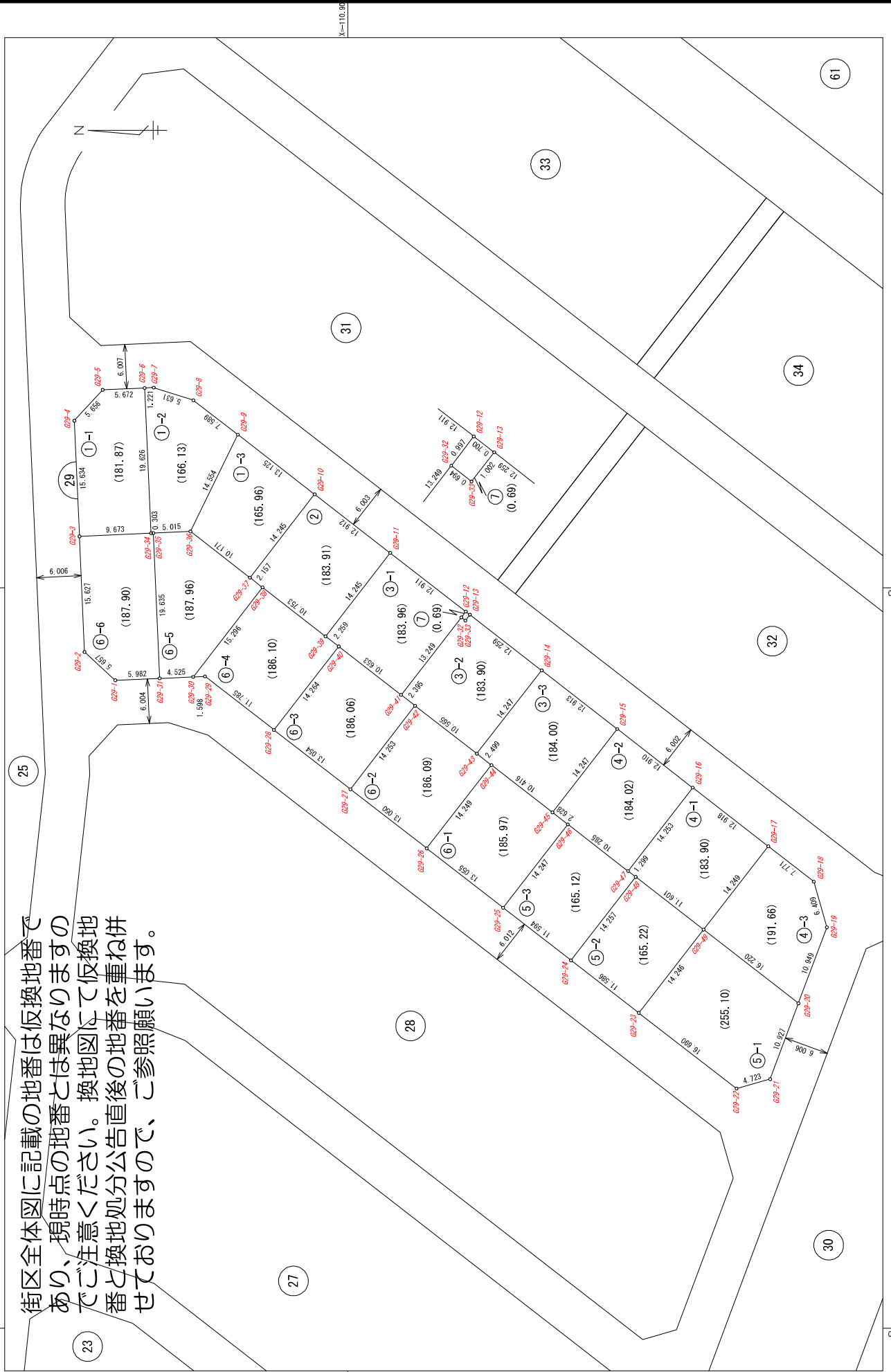




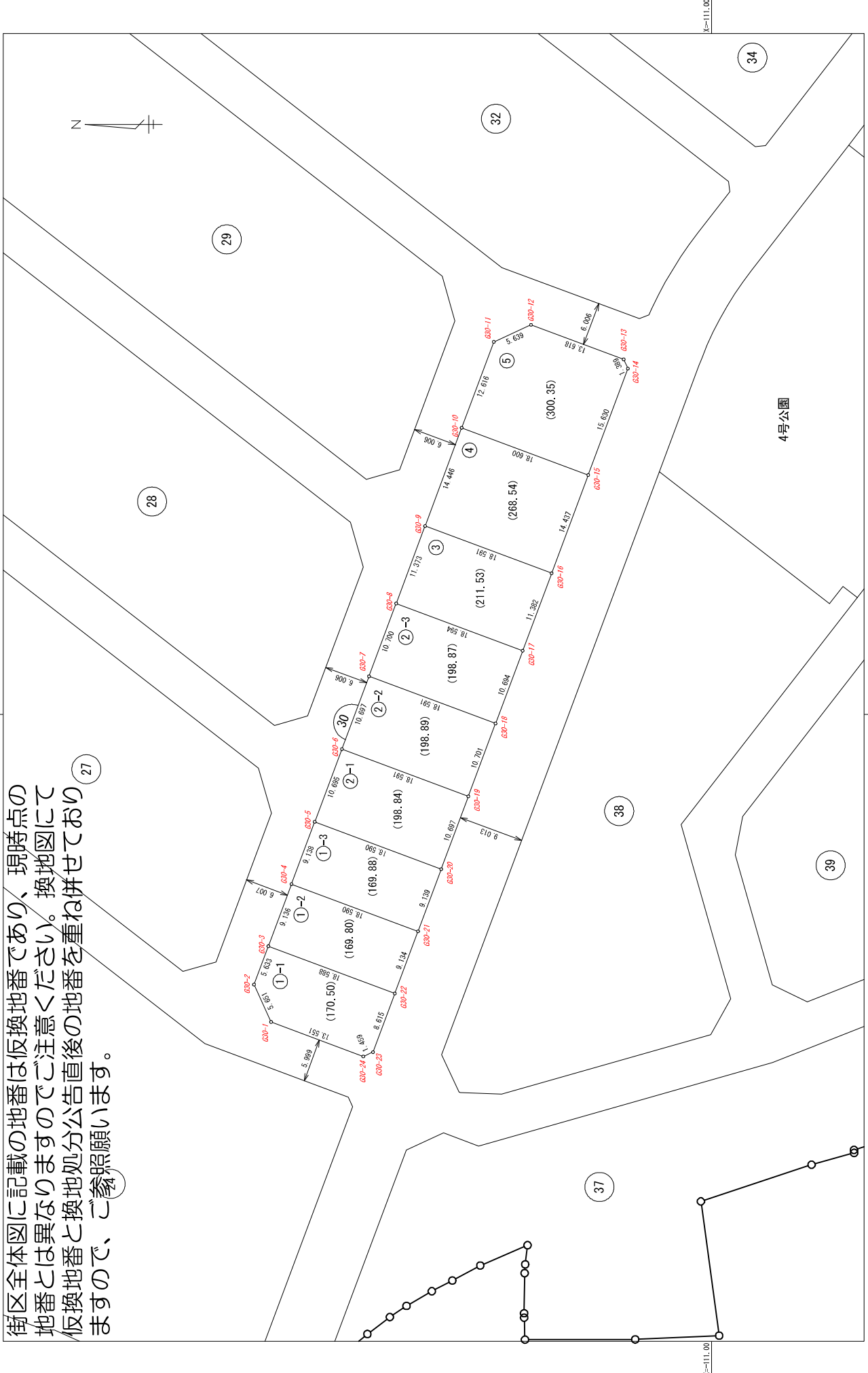
街区全体図に記載の地番は仮換地番であり、現時点の地番とは異なりますのでご注意ください。換地図にて仮換地番と換地処分公告直後の地番を重ね併せておりますので、ご参照願います。

大津湖南都市計画事業南草津プリムタウン土地区画整理事業 縮尺1:500 BNO.29

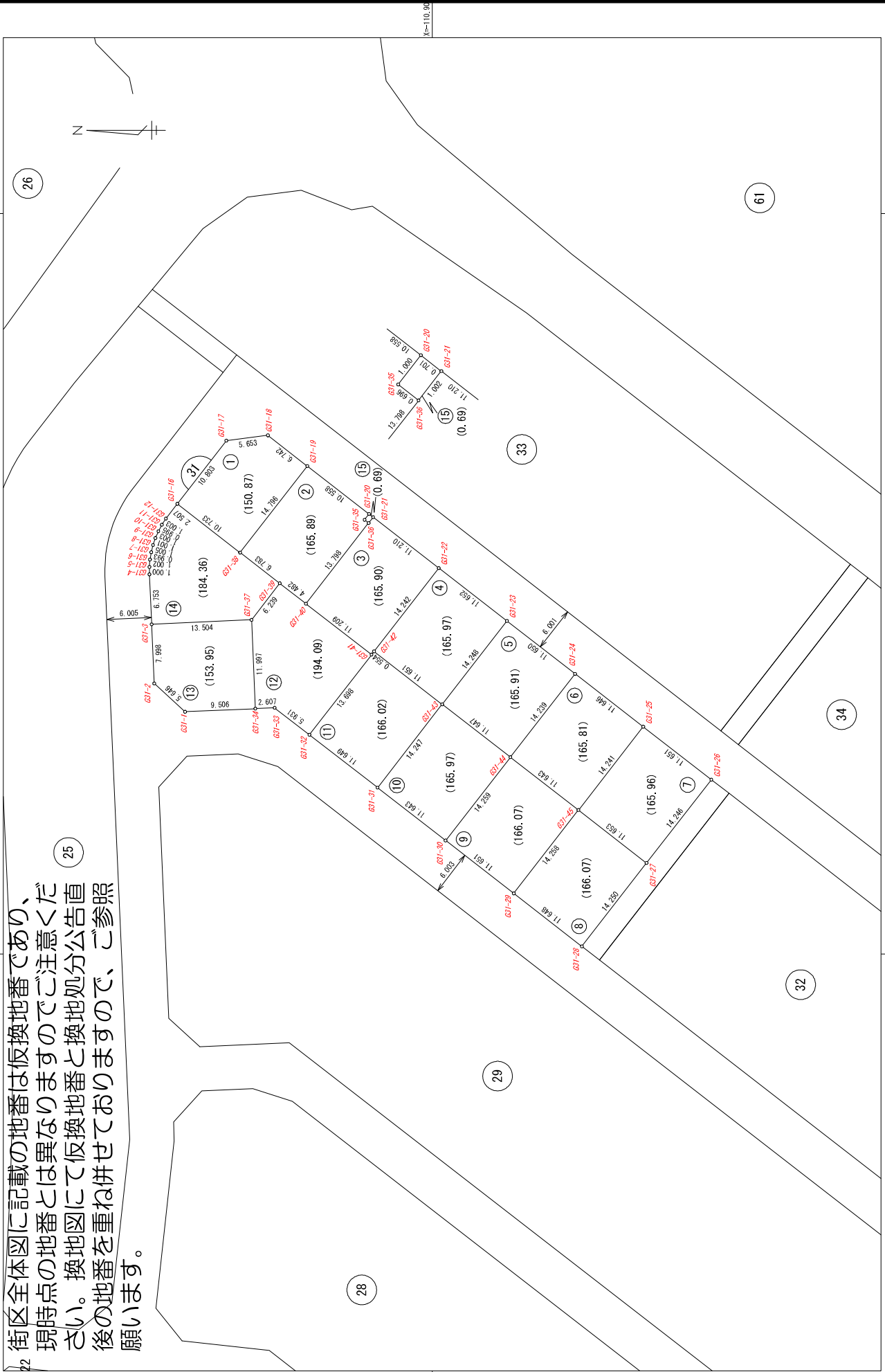
街区全体図に記載の地番は仮換地番であり、現時点の地番とは異なりますのでご注意ください。換地図にて仮換地番と換地処分公告直後の地番を重ね併せておりますので、ご参照願います。

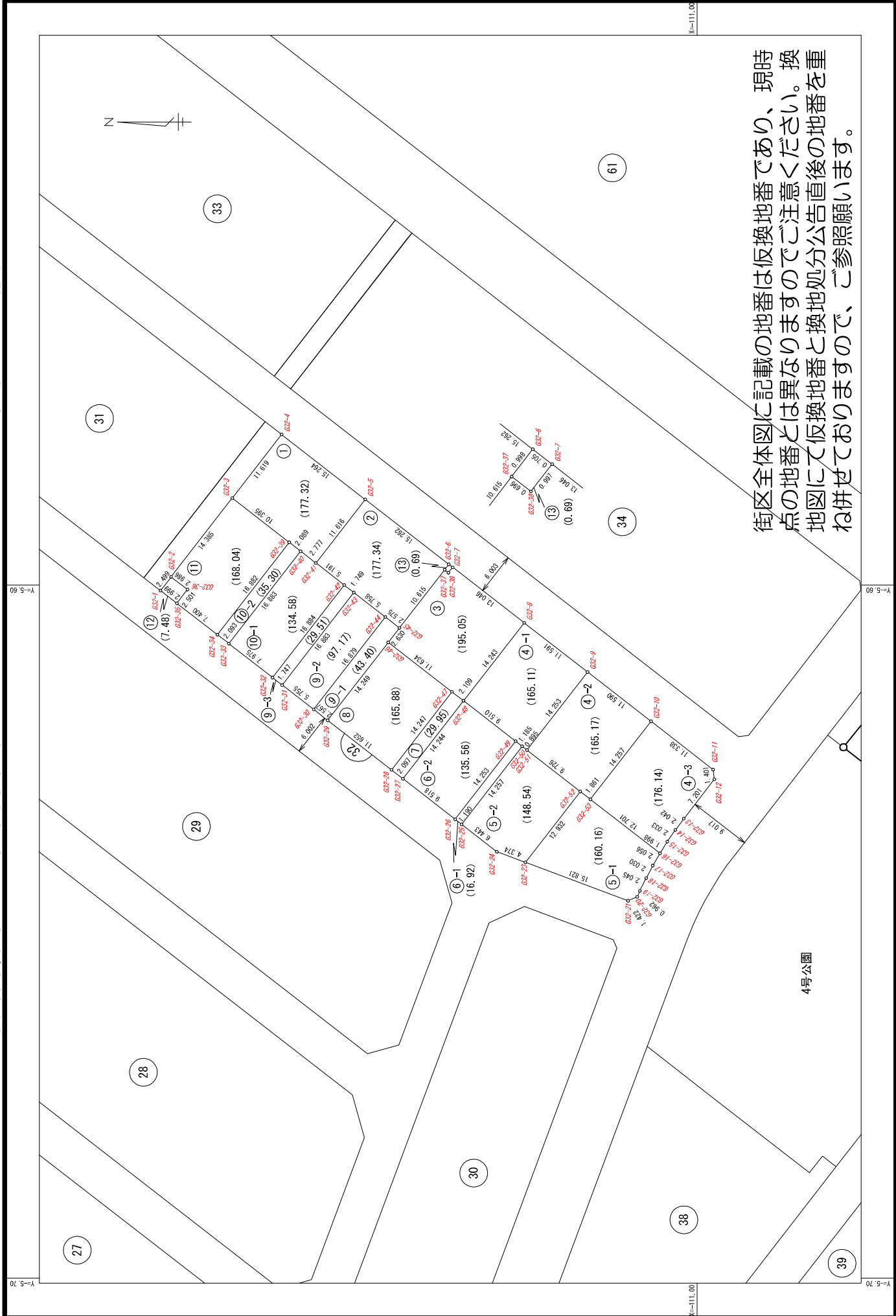


街区全体図に記載の地番は反換地番であり、現時点の地番とは異なりますのでご注意ください。換地図にて反換地番と換地処分公告直後の地番を重ね併せておりますので、ご参照願います。



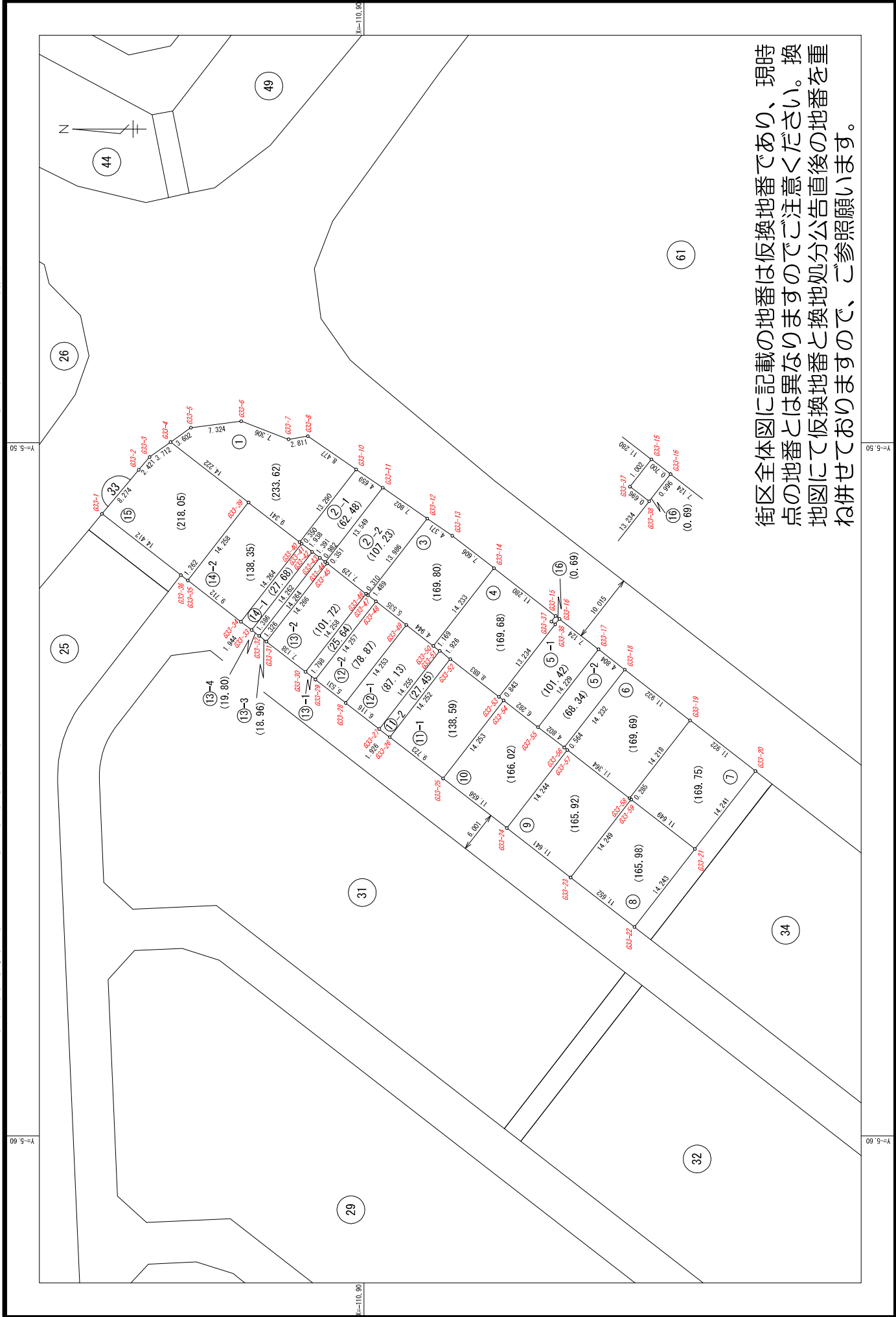
街区全体図に記載の地番は仮換地番であり、現時点の地番とは異なりますのでご注意ください。換地図にて仮換地番と換地処分公告直後の地番を重ね併せておりますので、ご参照願います。



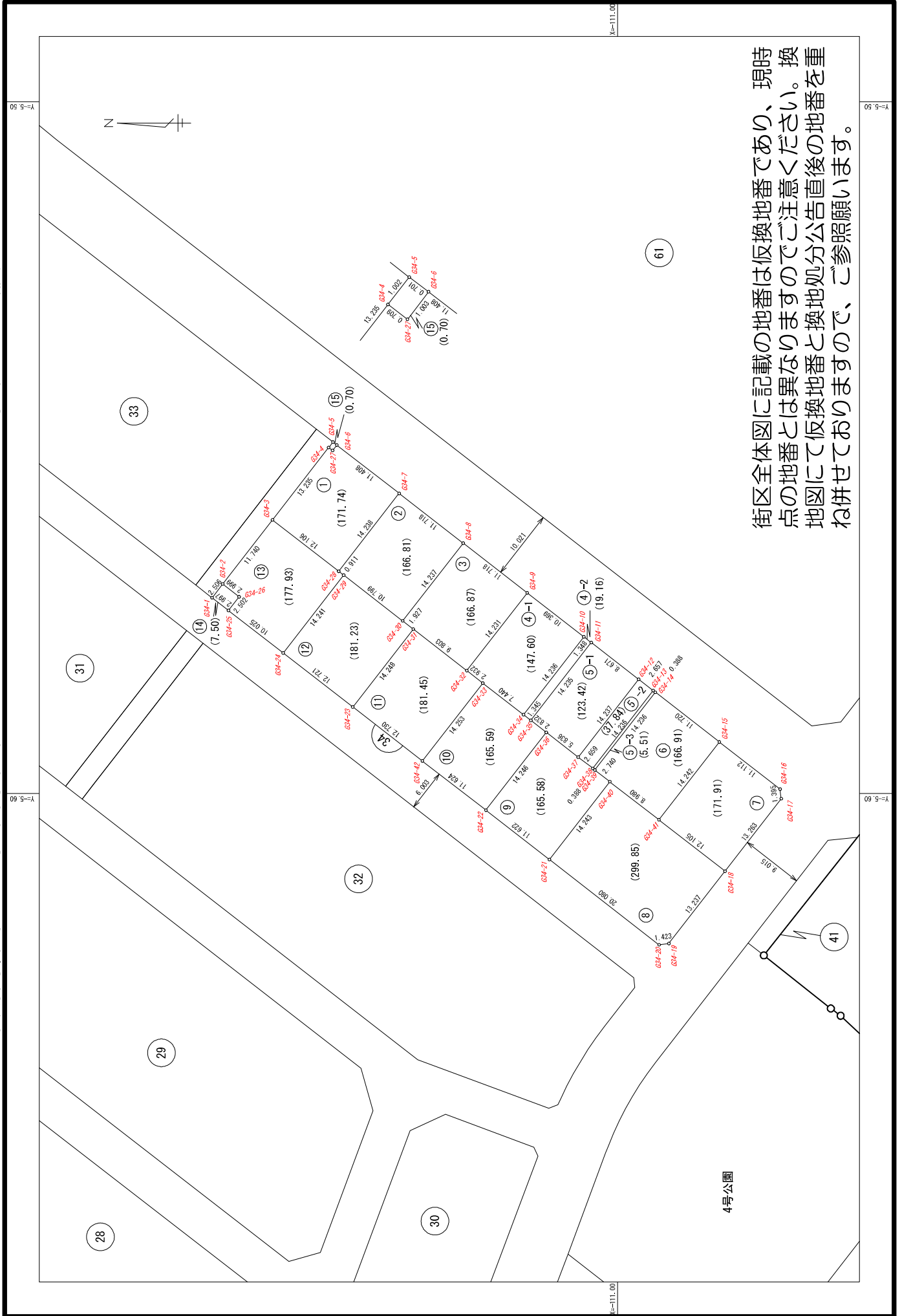


街区全体図に記載の地番は仮換地番であり、現時  
 点の地番とは異なりますのでご注意ください。換  
 地図にて仮換地番と換地処分公告直後の地番を重  
 ね併せておりますので、ご参照願います。

大津湖南都市計画事業南草津プリムタウン土地区画整理事業 縮尺1:500 BNO.33



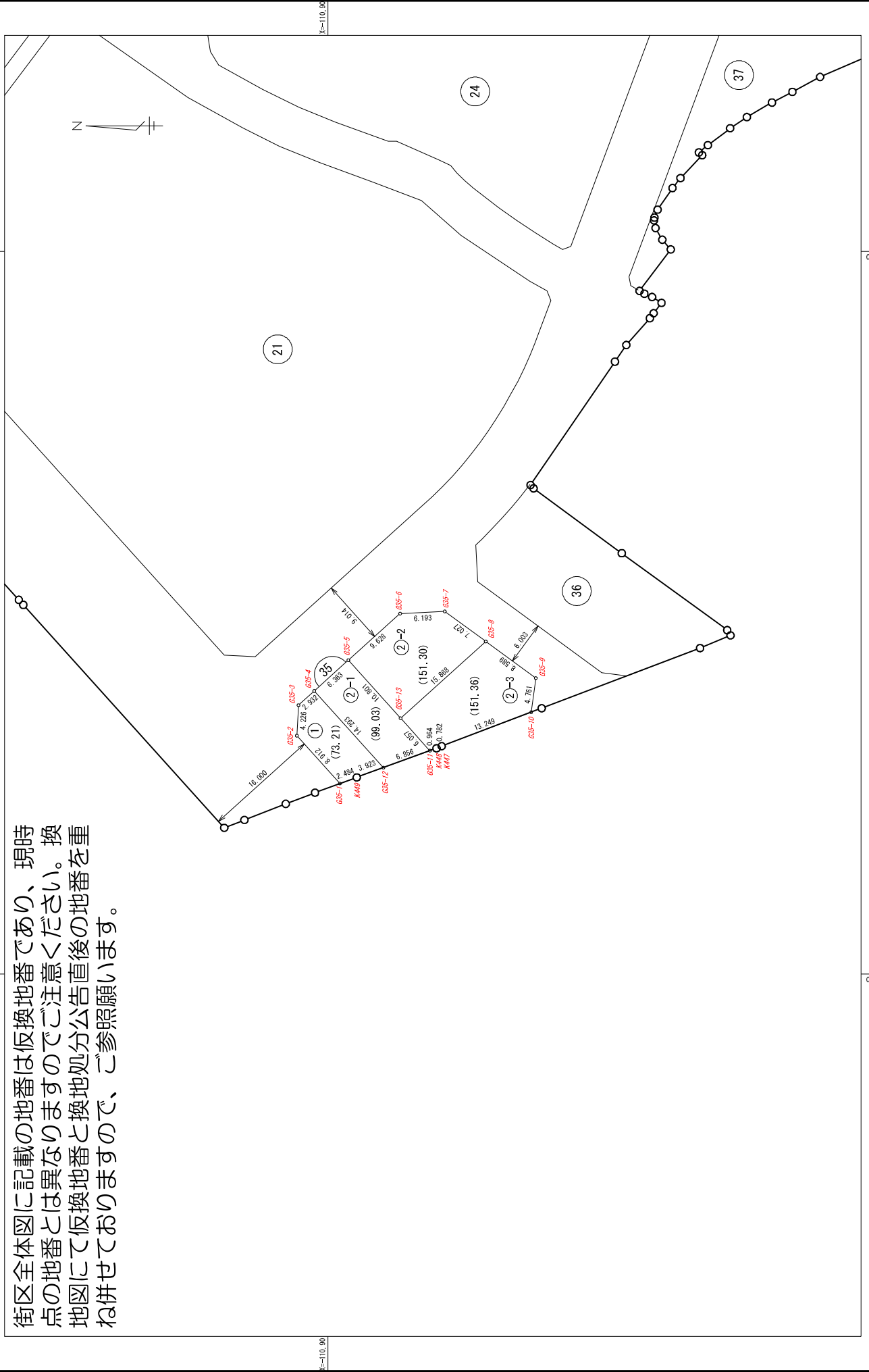
街区全体図に記載の地番は仮換地番であり、現時  
 点の地番とは異なりますのでご注意ください。換  
 地図にて仮換地番と換地処分公告直後の地番を重  
 ね併せておりますので、ご参照願います。



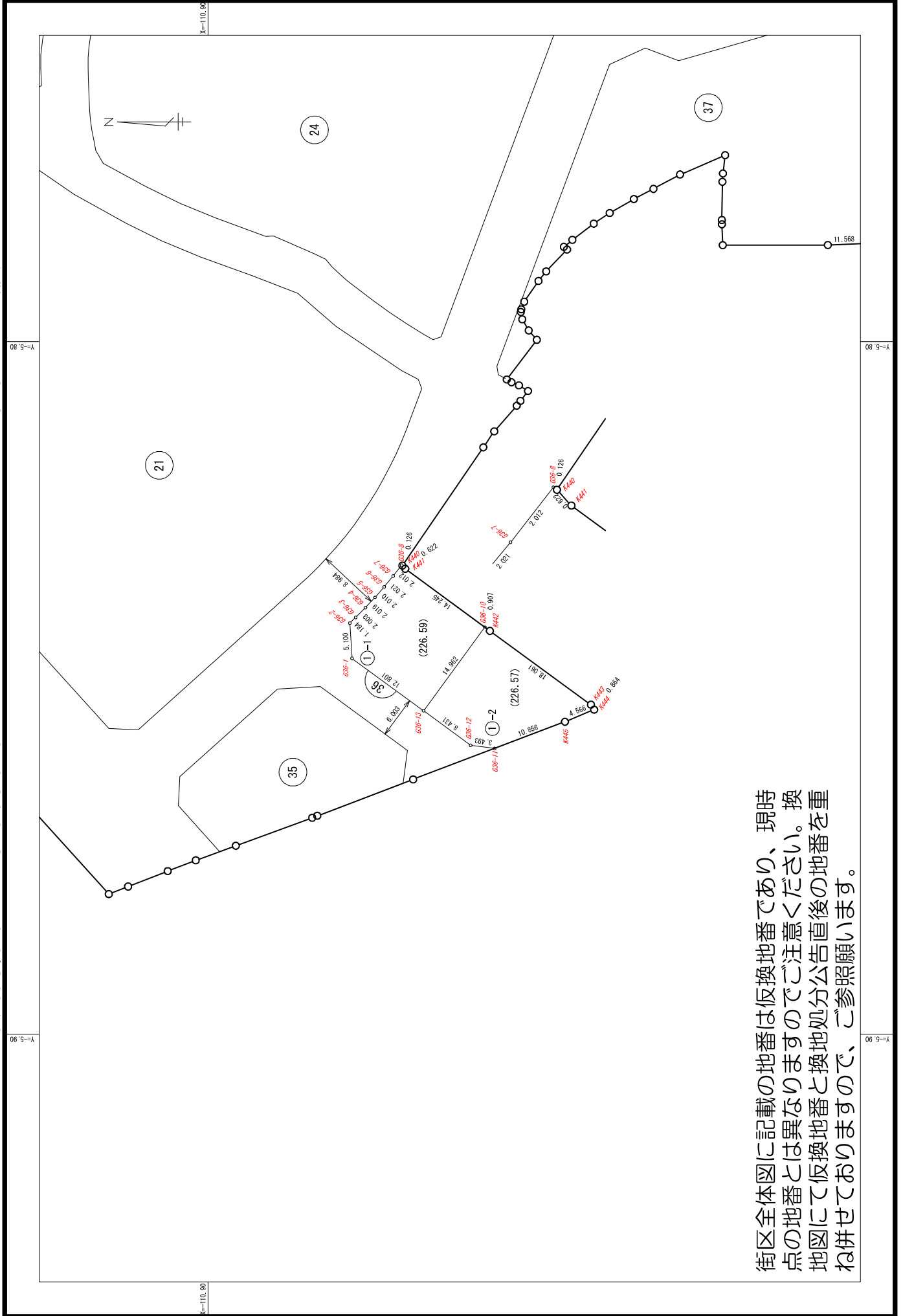
街区全体図に記載の地番は仮換地番であり、現時  
 点の地番とは異なりますのでご注意ください。換  
 地図にて仮換地番と換地処分公告直後の地番を重  
 ね併せておりますので、ご参照願います。



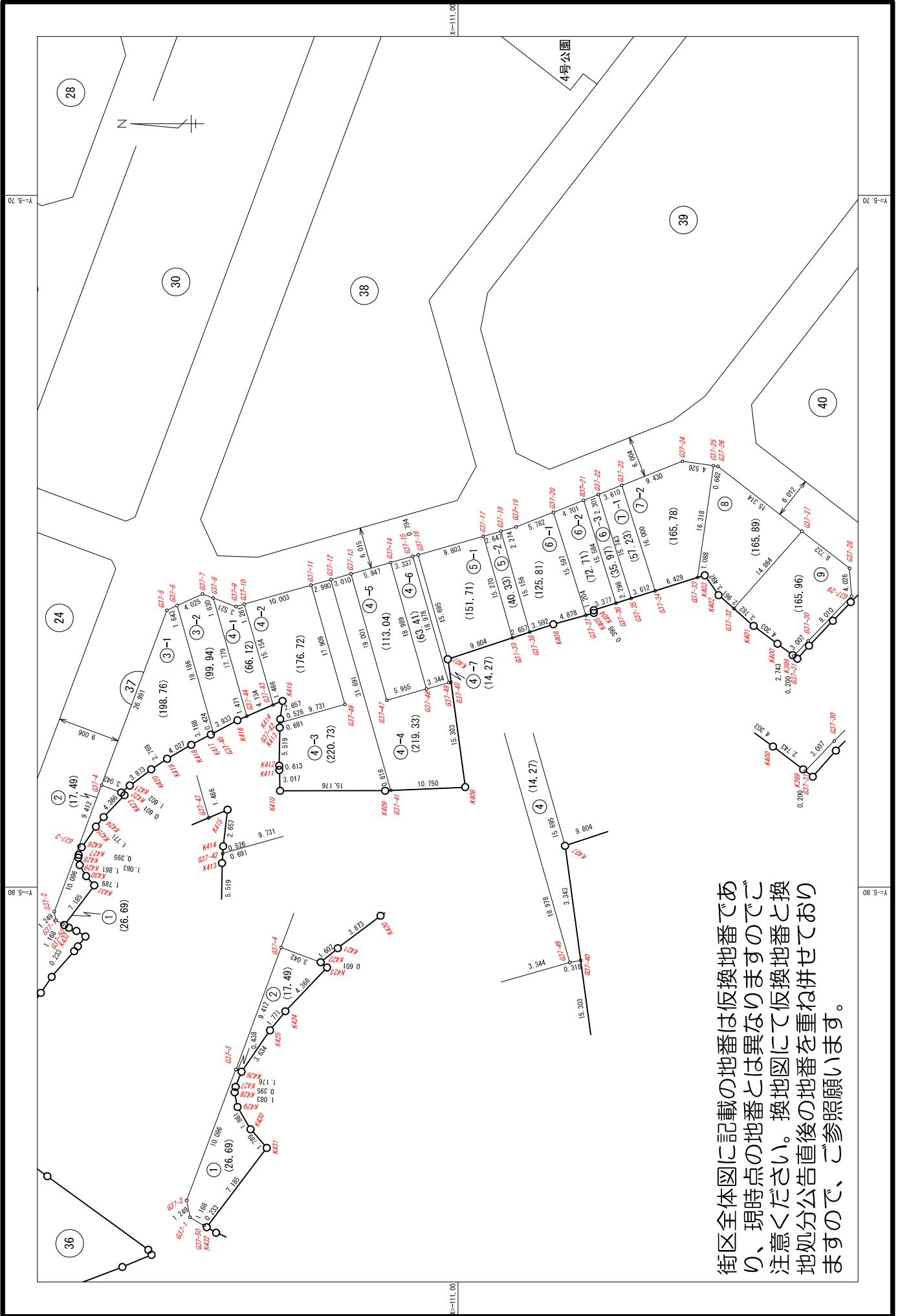
街区全体図に記載の地番は仮換地番であり、現時  
 点の地番とは異なりますのでご注意ください。換  
 地図にて仮換地番と換地処分公告直後の地番を重  
 ね併せておりますので、ご参照願います。



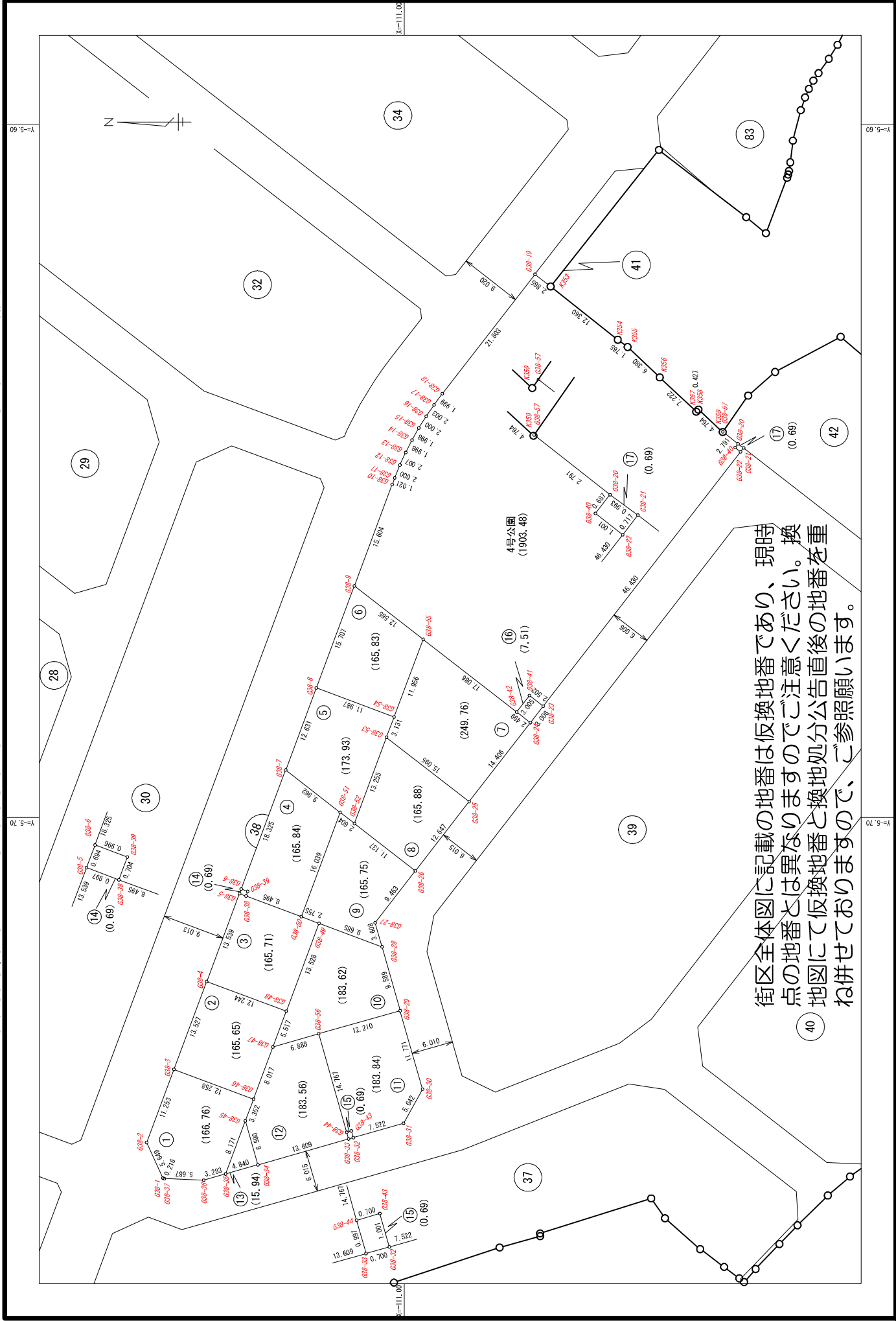
大津湖南都市計画事業南草津プリムタウン土地区画整理事業 縮尺1:500 BNO.36



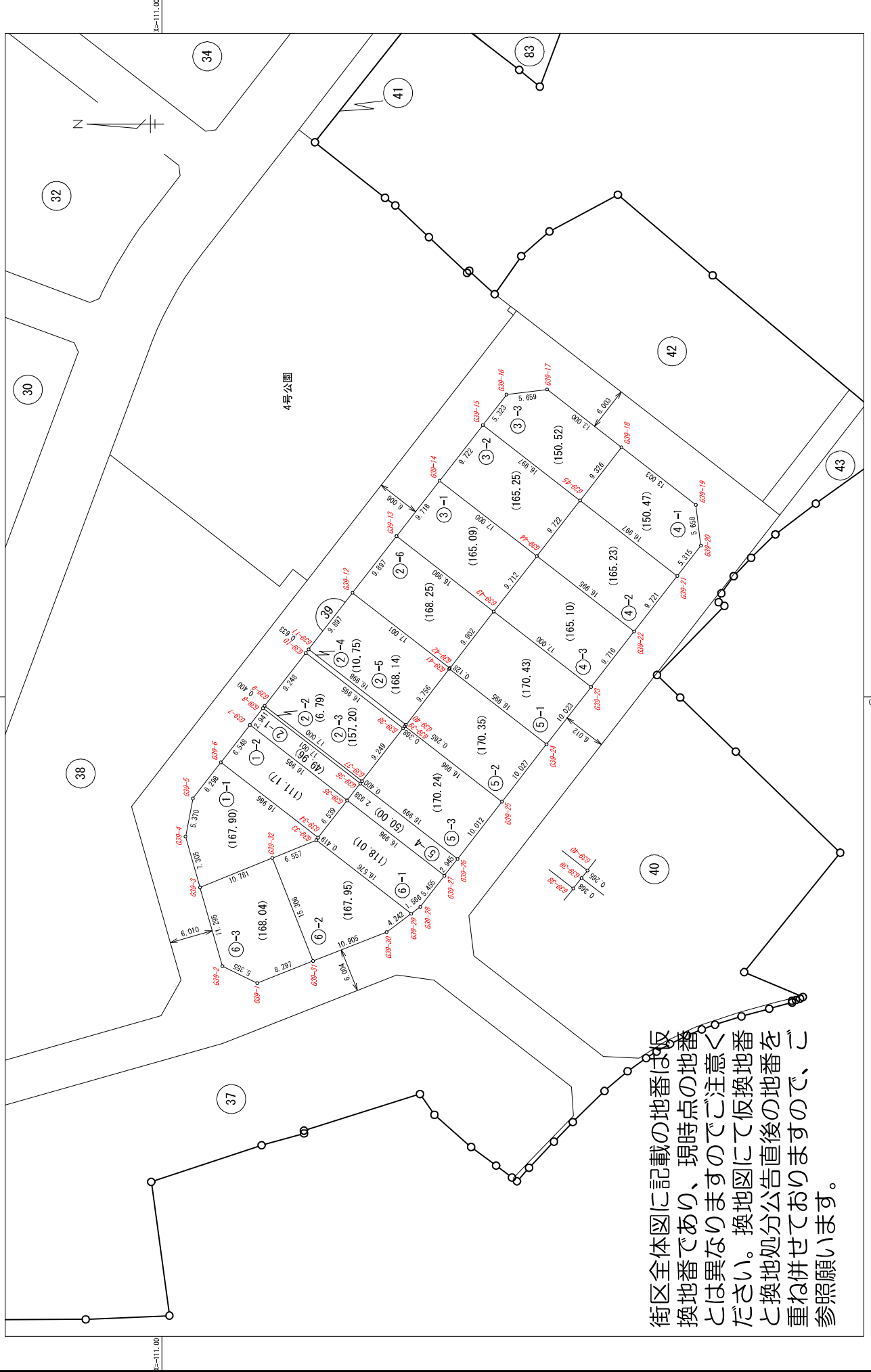
街区全体図に記載の地番は仮換地番であり、現時  
 点の地番とは異なりますのでご注意ください。換  
 地図にて仮換地番と換地処分公告直後の地番を重  
 ね併せておりますので、ご参照願います。



街区全体図に記載の地番は仮換地番であり、現時点の地番とは異なりますのでご注意ください。換地図にて仮換地番と換地処分公告直後の地番を重ね併せておりますので、ご参照願います。

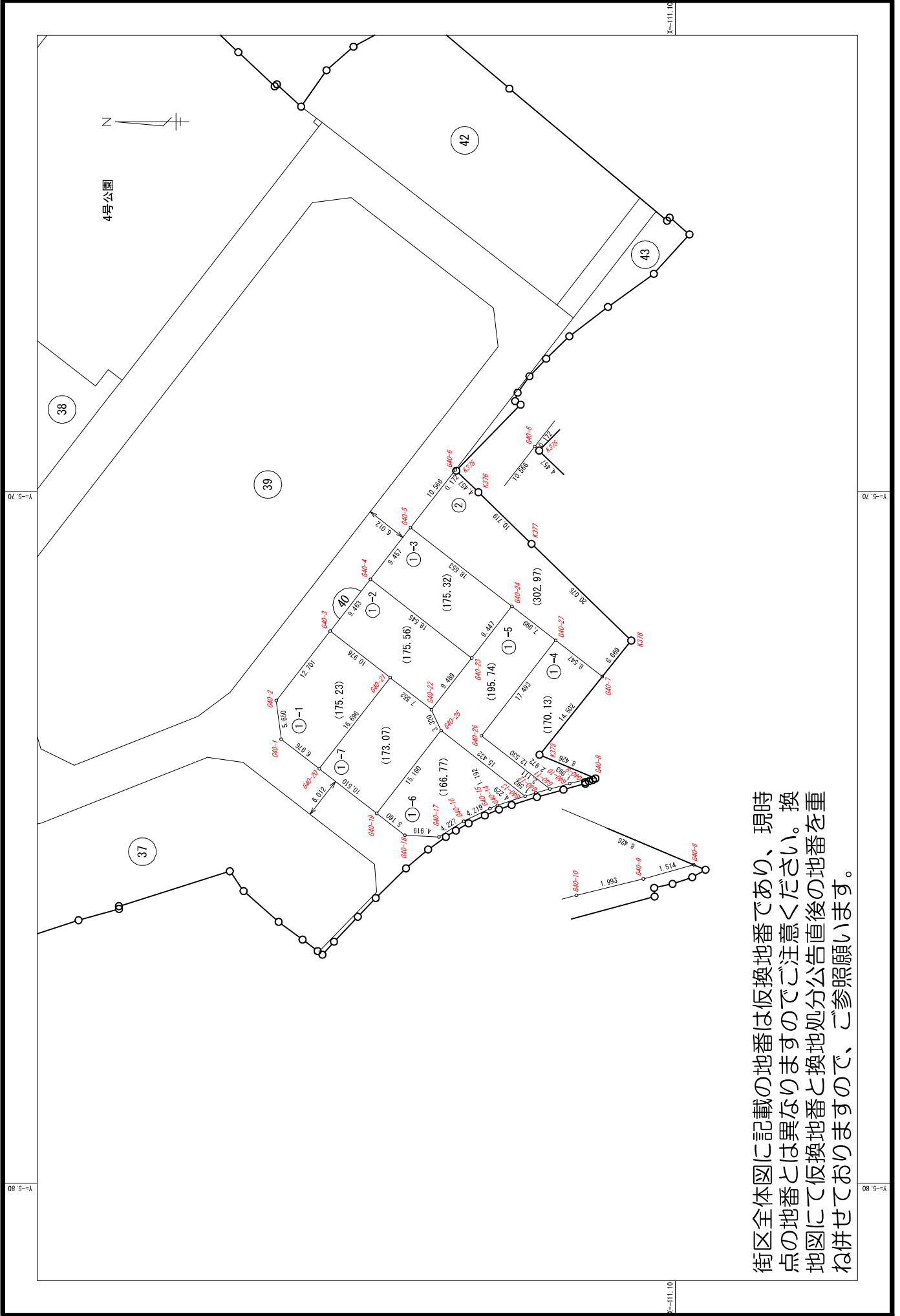


街区全体図に記載の地番は仮換地番であり、現時  
 点の地番とは異なりますのでご注意ください。換  
 地図にて仮換地番と換地処分公告直後の地番を重  
 ね併せておりますので、ご参照願います。



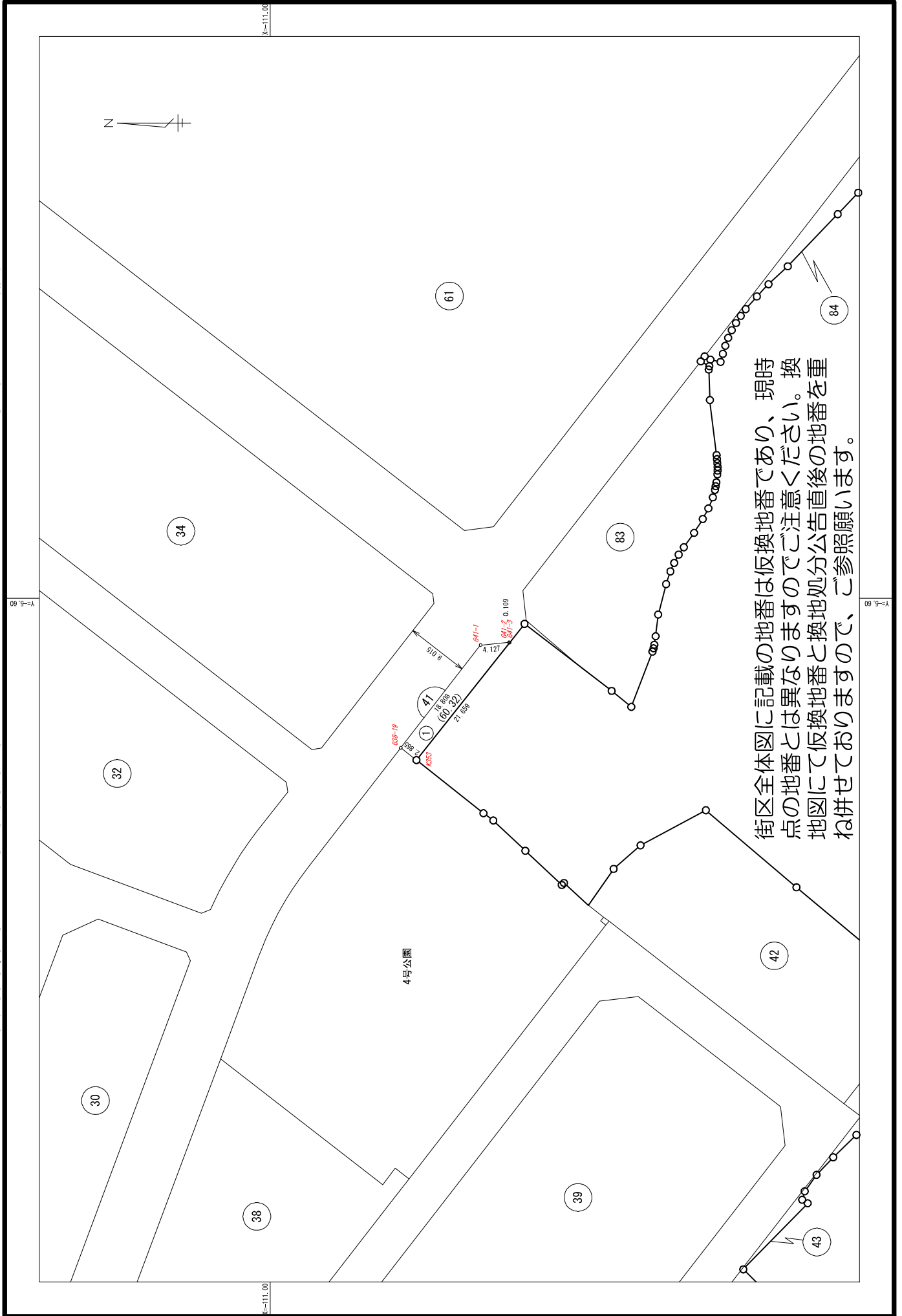
街区全体図に記載の地番は、  
 換地番であり、現時点の地番  
 とは異なりますのでご注意ください。  
 換地処分公告直後の地番を  
 重ね併せておりますので、ご  
 参照願います。

大津湖南都市計画事業南草津プリムタウン土地区画整理事業 縮尺1:500 BNO. 40

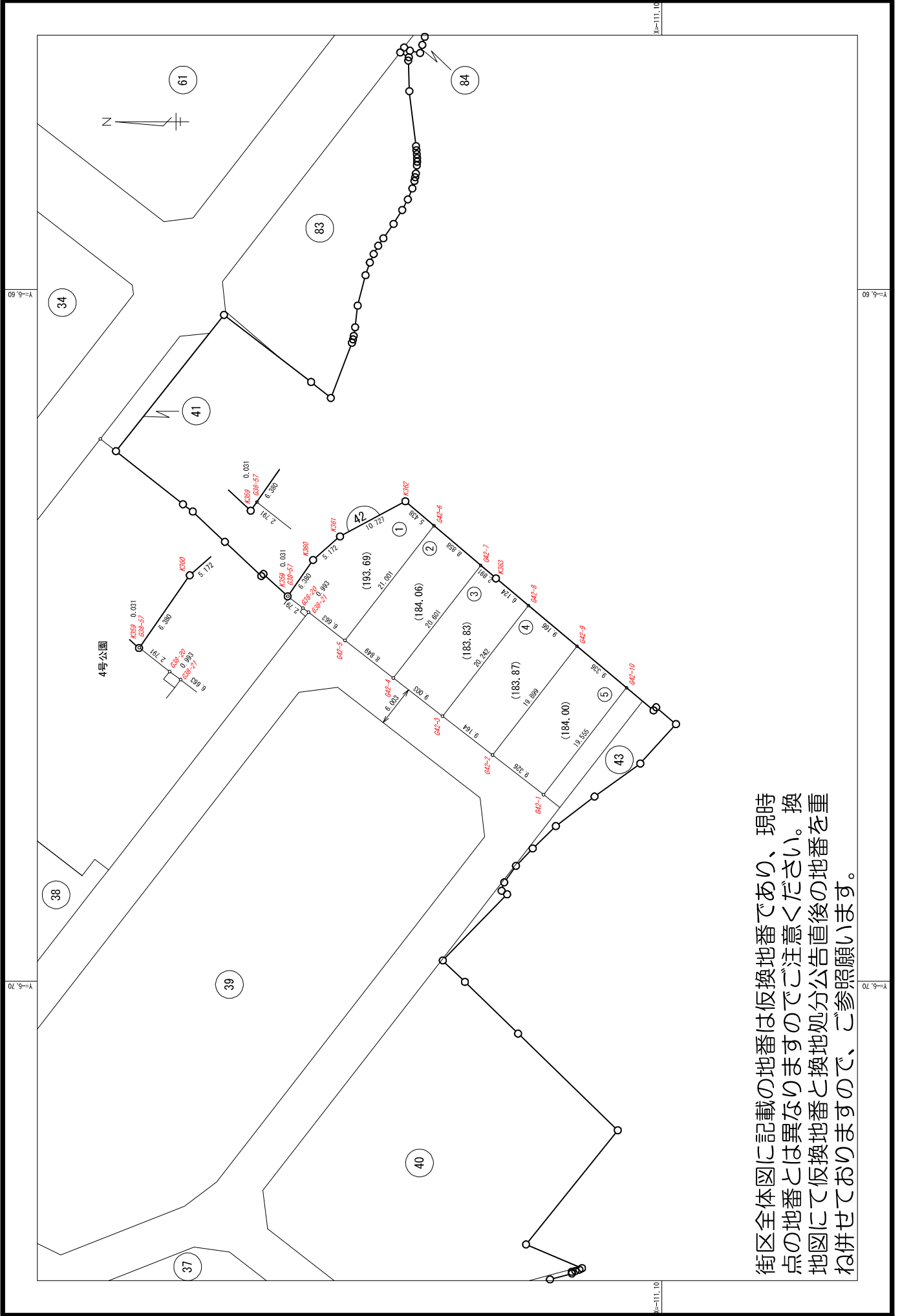


街区全体図に記載の地番は仮換地番であり、現時  
 点の地番とは異なりますのでご注意ください。換  
 地図にて仮換地番と換地処分公告直後の地番を重  
 ね併せておきますので、ご参照願います。

大津湖南都市計画事業南草津プリムタウン土地区画整理事業 縮尺1:500 BNO. 41



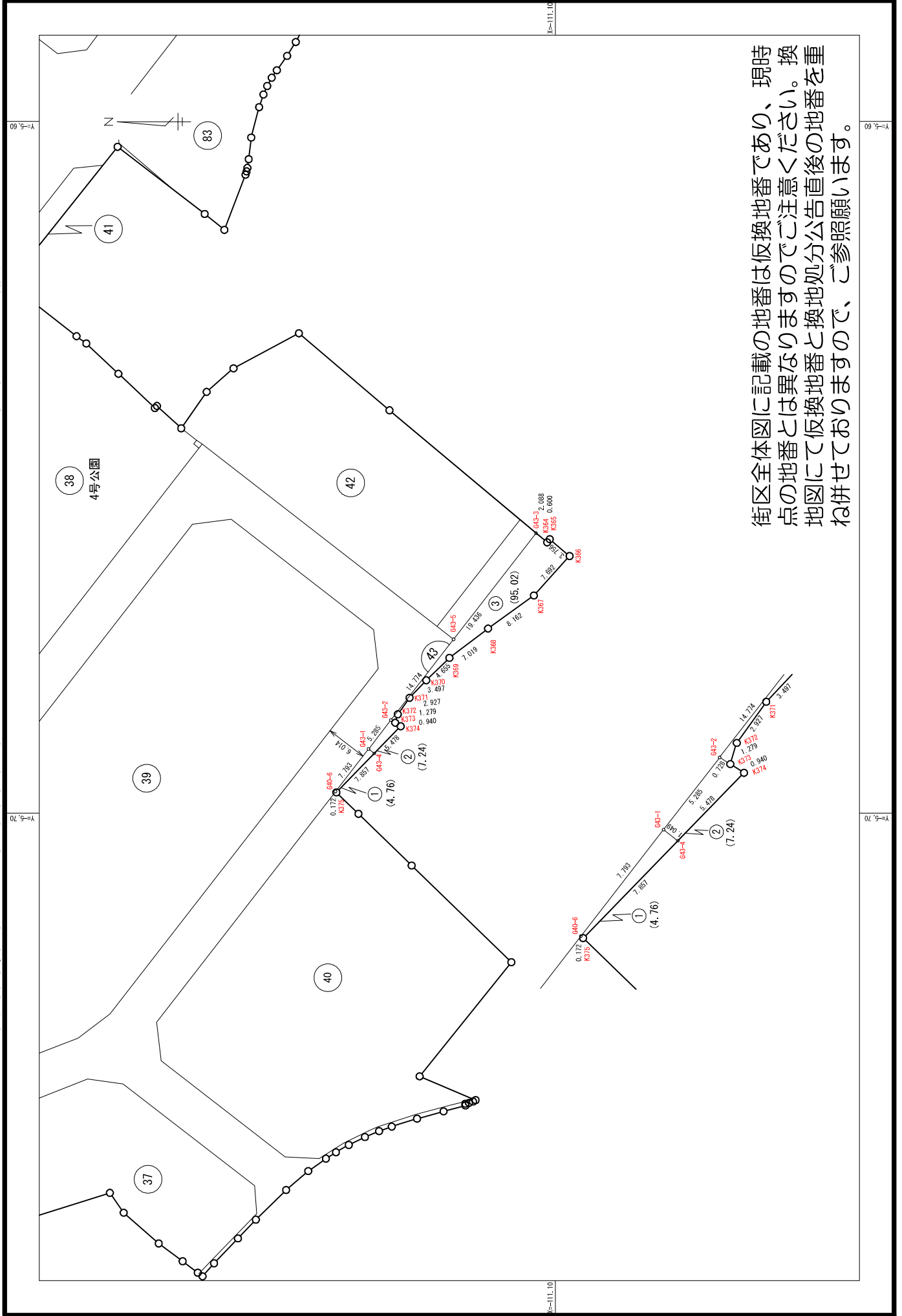
大津湖南都市計画事業南草津プリムタウン土地区画整理事業 縮尺1:500 BNO.42



街区全体図に記載の地番は仮換地番であり、現時  
 点の地番とは異なりますのでご注意ください。換  
 地図にて仮換地番と換地処分公告直後の地番を重  
 ね併せておりますので、ご参照願います。



大津湖南都市計画事業南草津プリムタウン土地区画整理事業 縮尺1:500 BNO.43



街区全体図に記載の地番は仮換地番であり、現時  
 点の地番とは異なりますのでご注意ください。換  
 地図にて仮換地番と換地処分公告直後の地番を重  
 ね併せておりますので、ご参照願います。