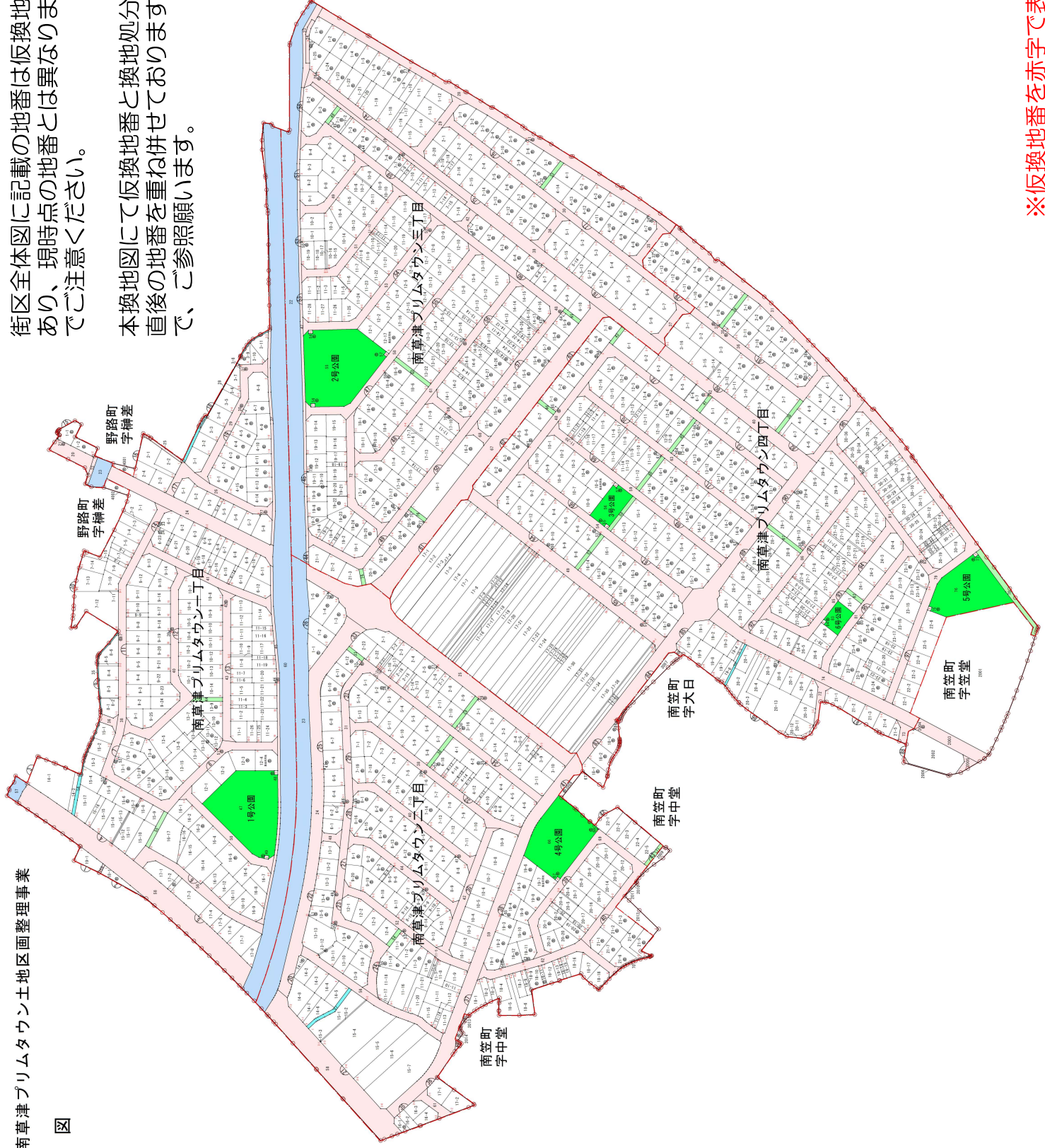


換地図

街区全体図に記載の地番は仮換地番であり、現時点の地番とは異なりますのでご注意ください。

本換地図にて仮換地番と換地処分公告直後の地番を重ね併せておりますので、ご参照願います。

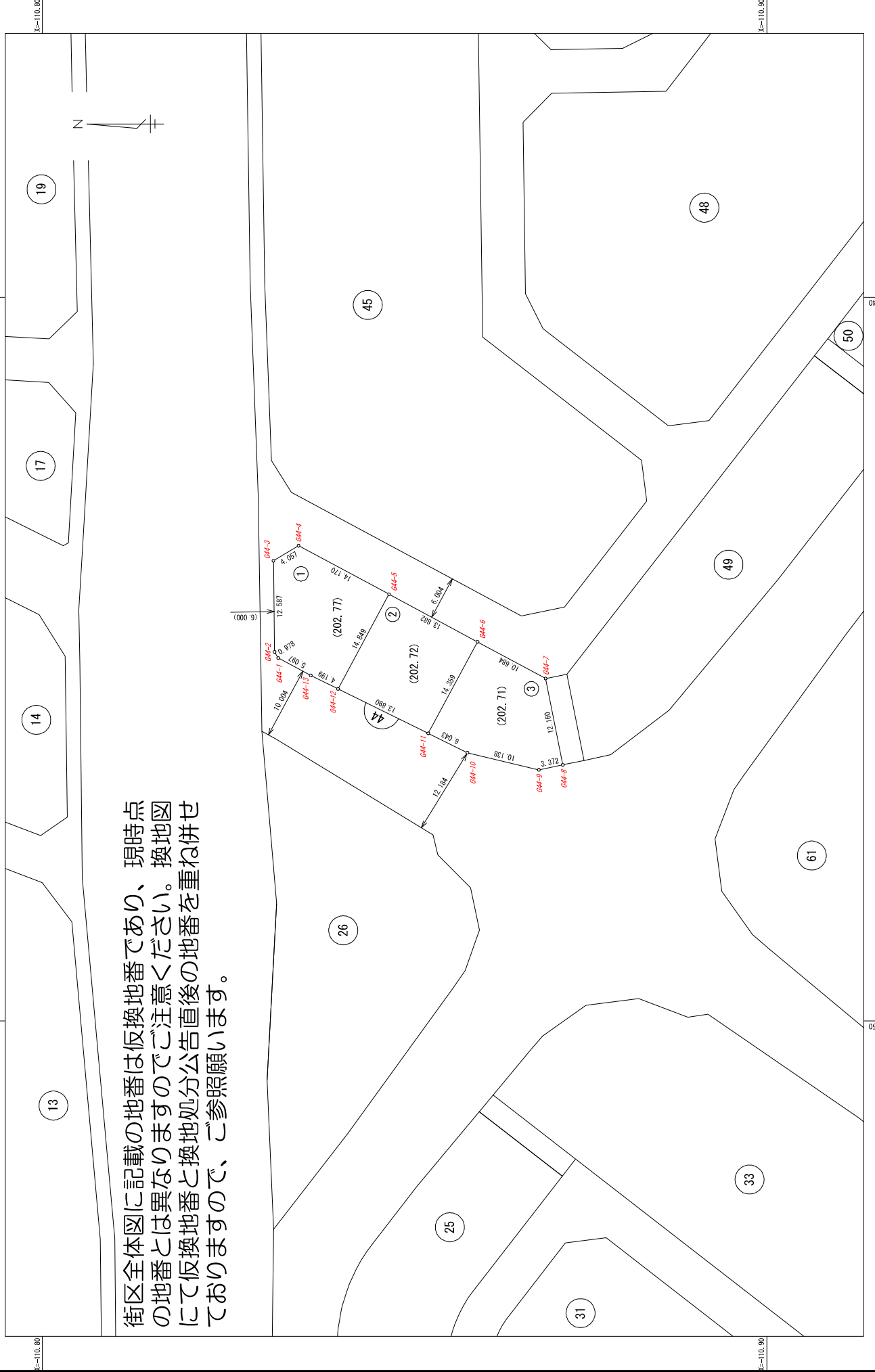


S=1:1,000

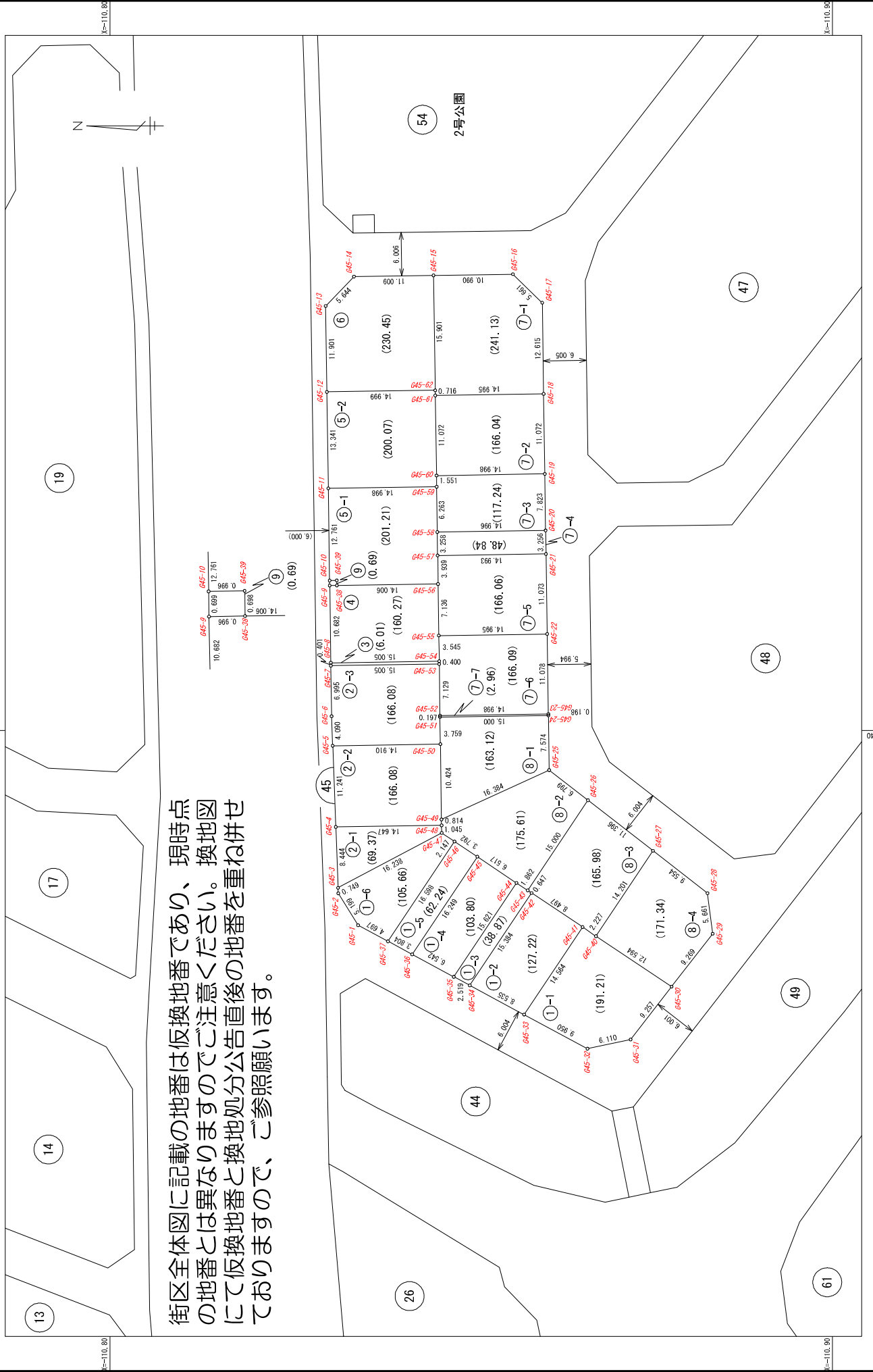
凡	例
○	地区界
—	町界
—	界
—	字
—	街区名
—	境界
—	溝
—	歩行者専用道路
—	水路
—	河川
④	換地地

※仮換地番を赤字で表記しております。

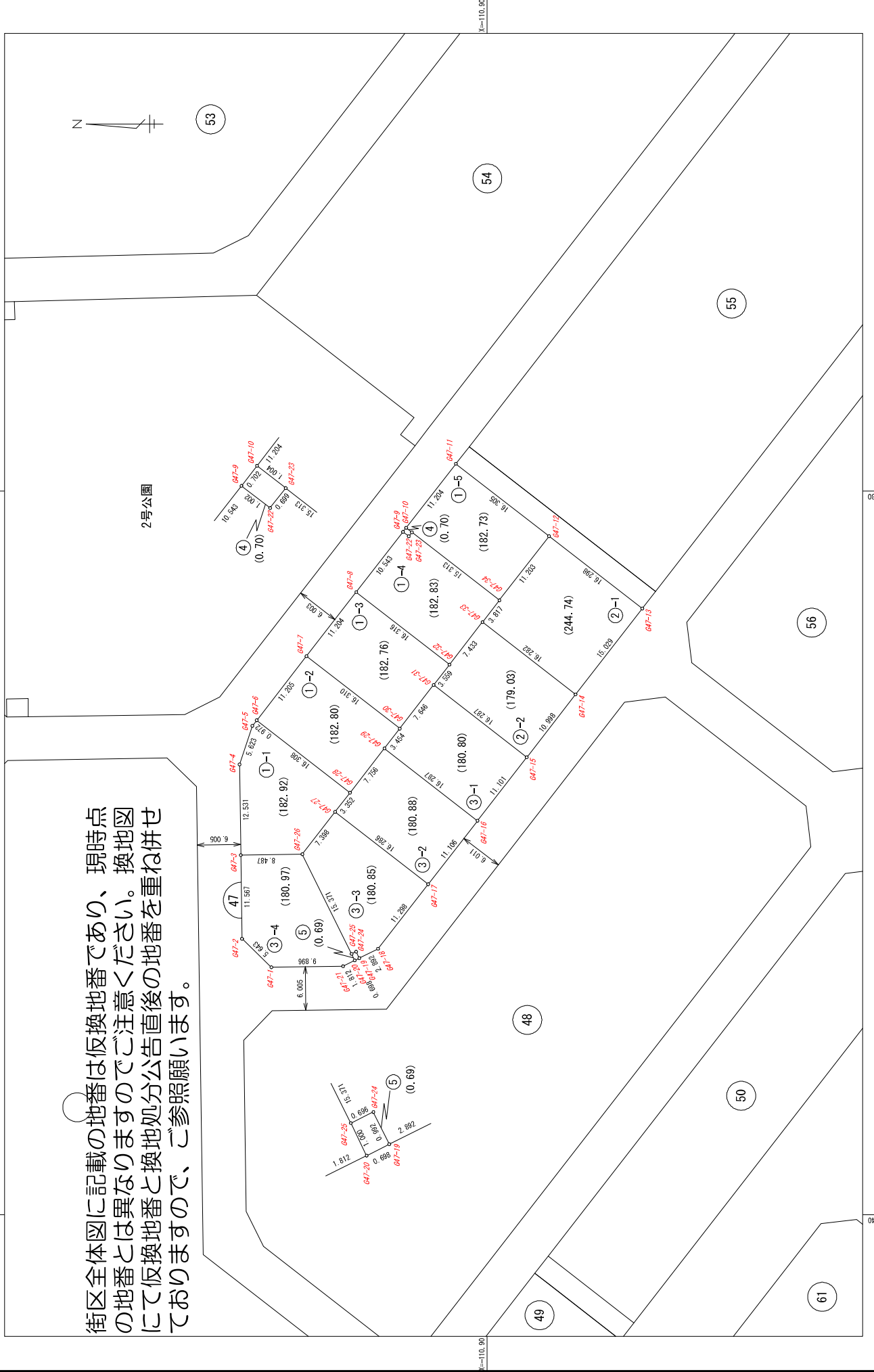
大津湖南都市計画事業南草津プリムタウン土地区画整理事業 縮尺1:500 BNO.44



街区全体図に記載の地番は仮換地番であり、現時点の地番とは異なりますのでご注意ください。換地図にて仮換地番と換地処分公告直後の地番を重ね併せておりますので、ご参照願います。

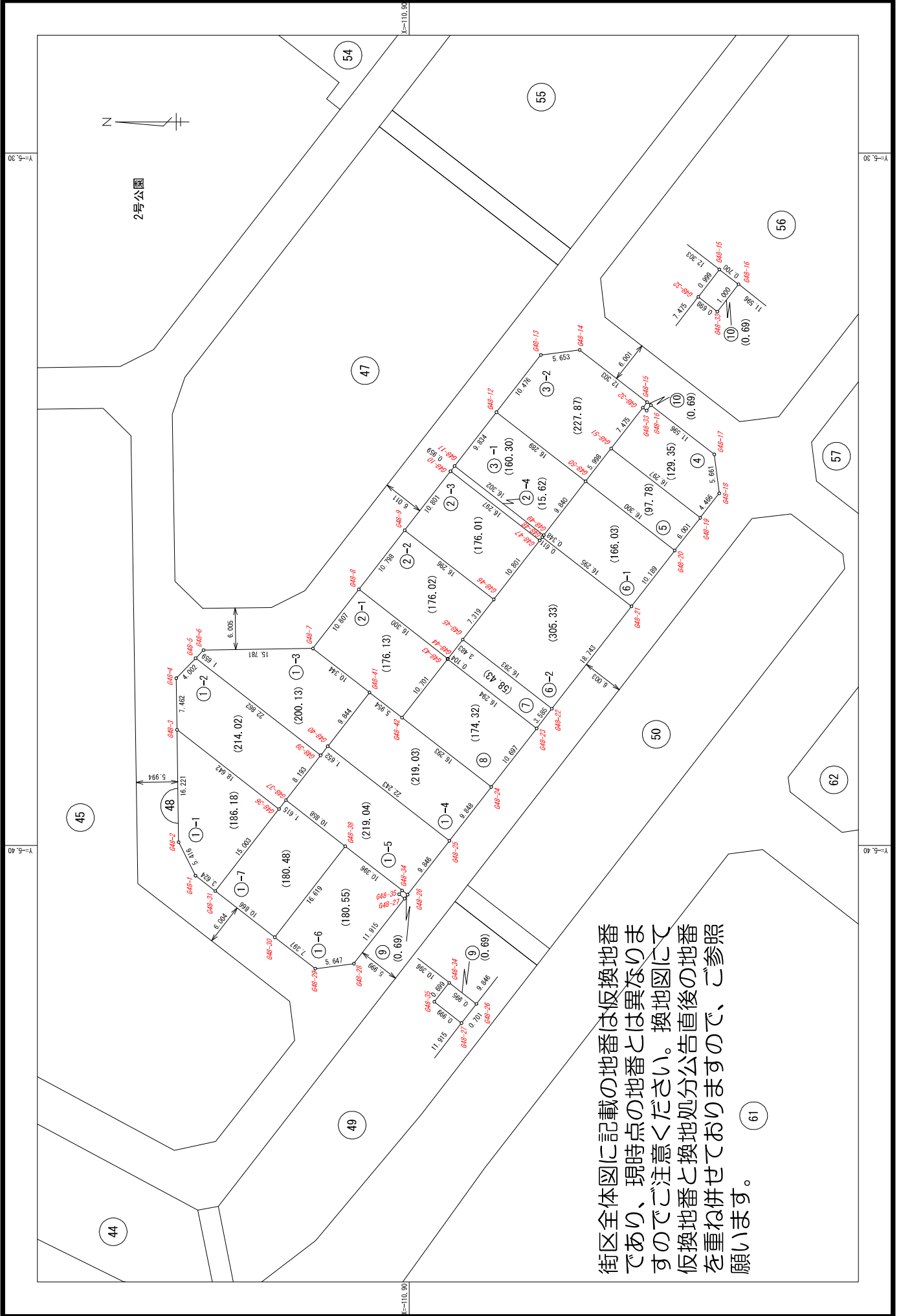


街区全体図に記載の地番は仮換地番であり、現時点の地番とは異なりますのでご注意ください。換地図にて仮換地番と換地処分公告直後の地番を重ね併せておりますので、ご参照願います。



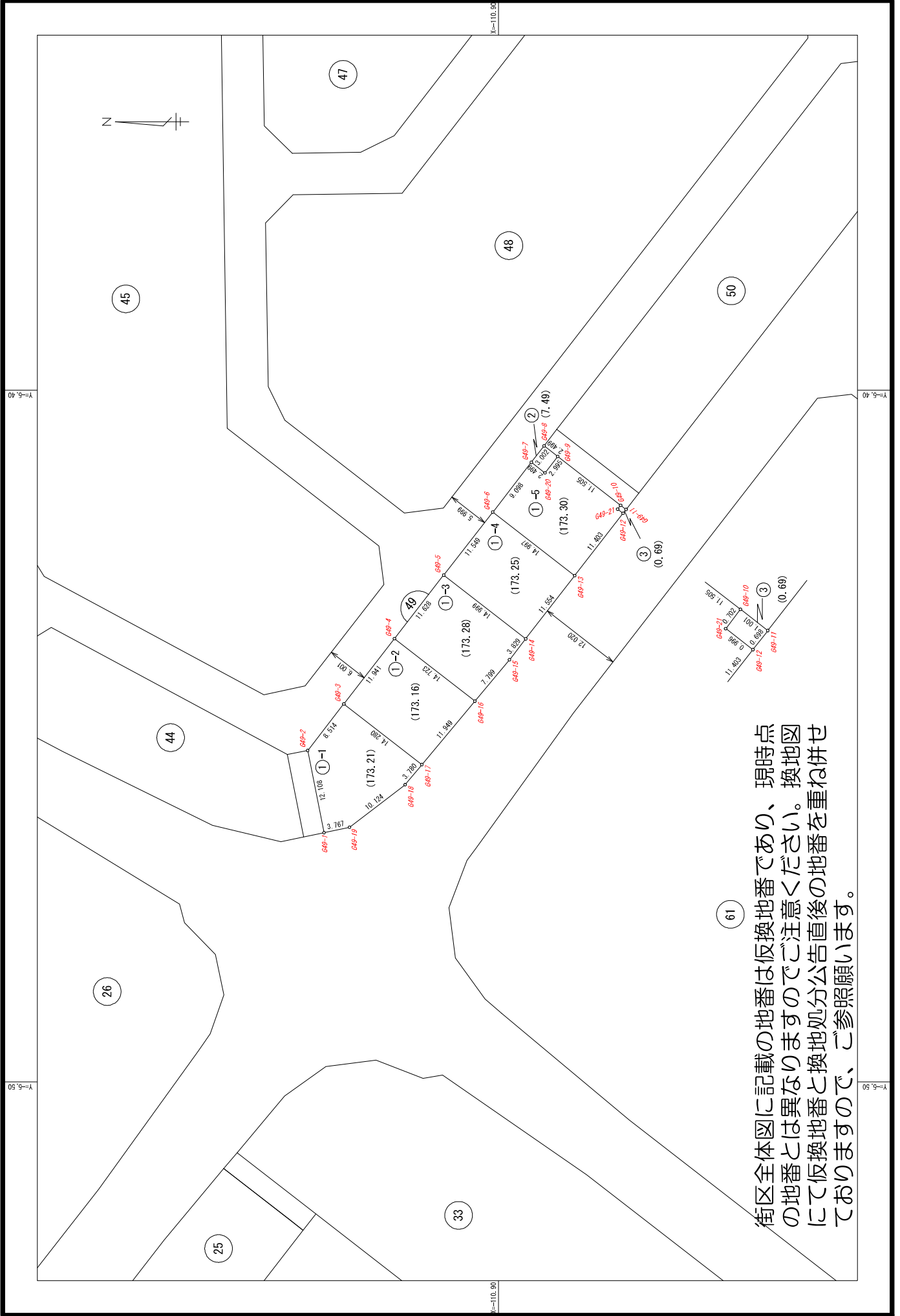
街区全体図に記載の地番は交換地番であり、現時点の地番とは異なりますのでご注意ください。換地図にて交換地番と換地処分公告直後の地番を重ね併せておりますので、ご参照願います。

大津湖南都市計画事業南草津プリムタウン土地区画整理事業 縮尺1:500 BNO.48



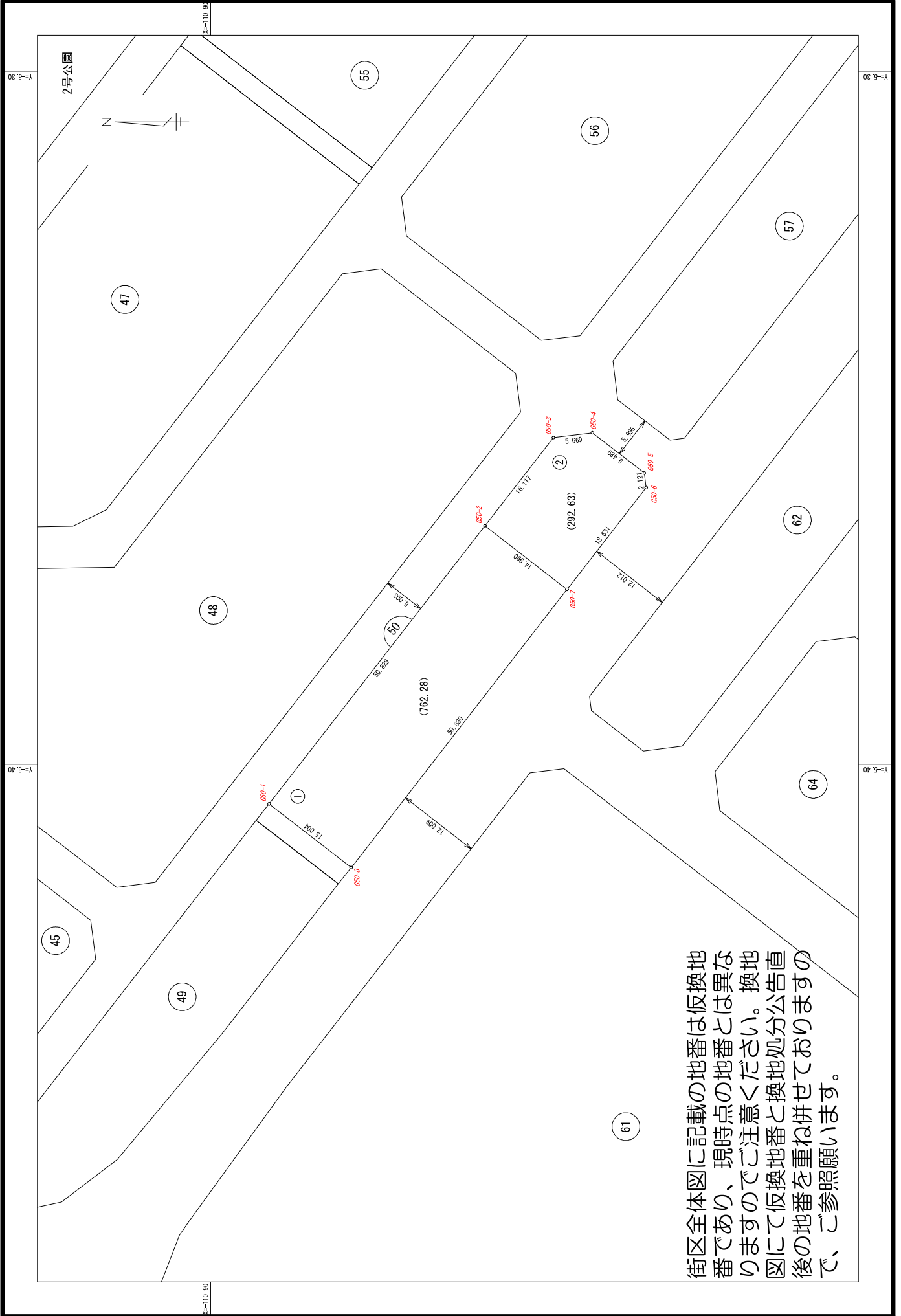
街区全体図に記載の地番は仮換地番であり、現時点の地番とは異なりまして、ご注意ください。換地図にて仮換地番と換地処分公告直後の地番を重ね併せておりますので、ご参照願います。

61



街区全体図に記載の地番は仮換地番であり、現時点の地番とは異なりますのでご注意ください。換地図にて仮換地番と換地処分公告直後の地番を重ね併せておりますので、ご参照願います。

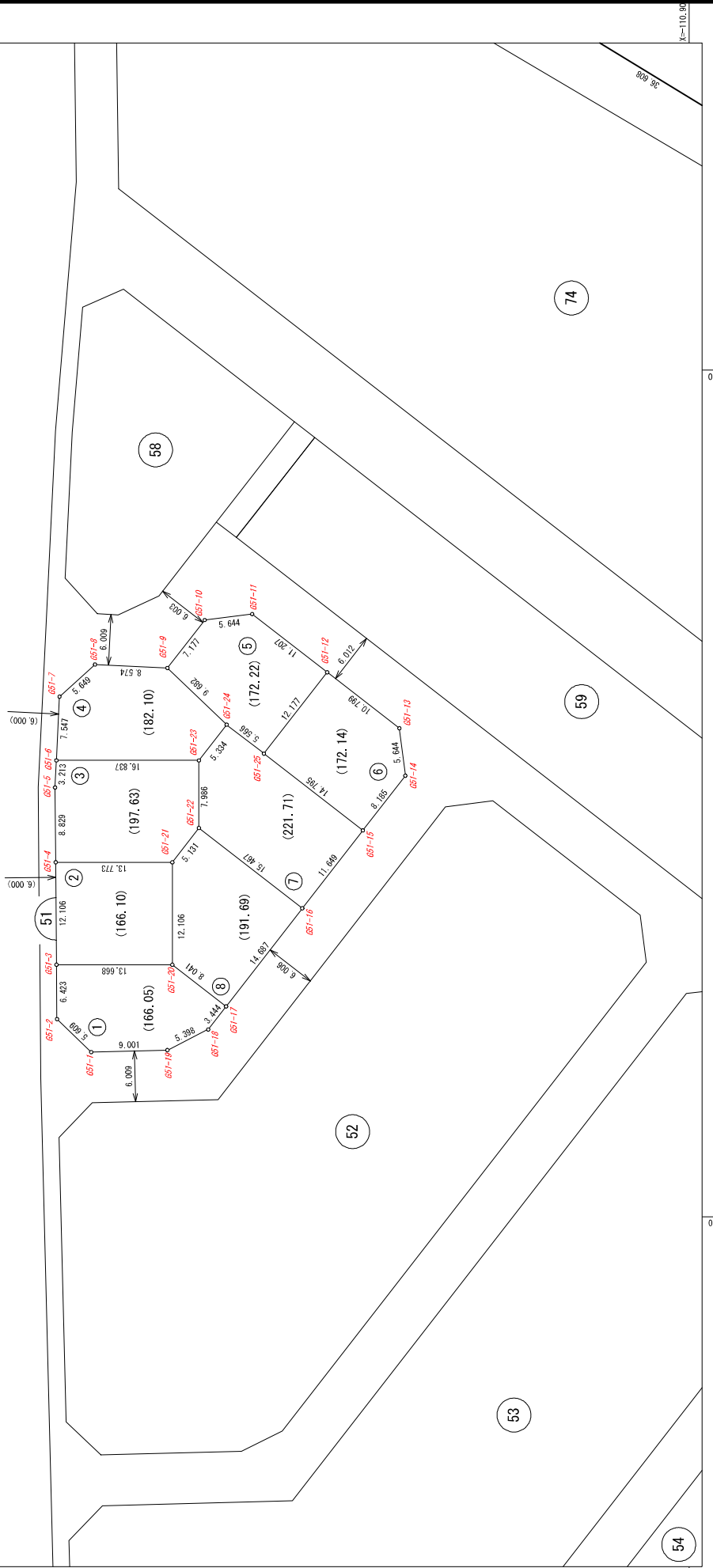
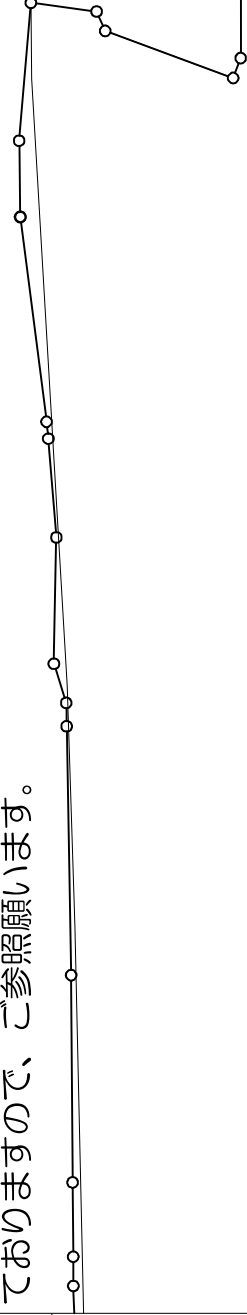
大津湖南都市計画事業南草津プリムタウン土地区画整理事業 縮尺1:500 BNO.50



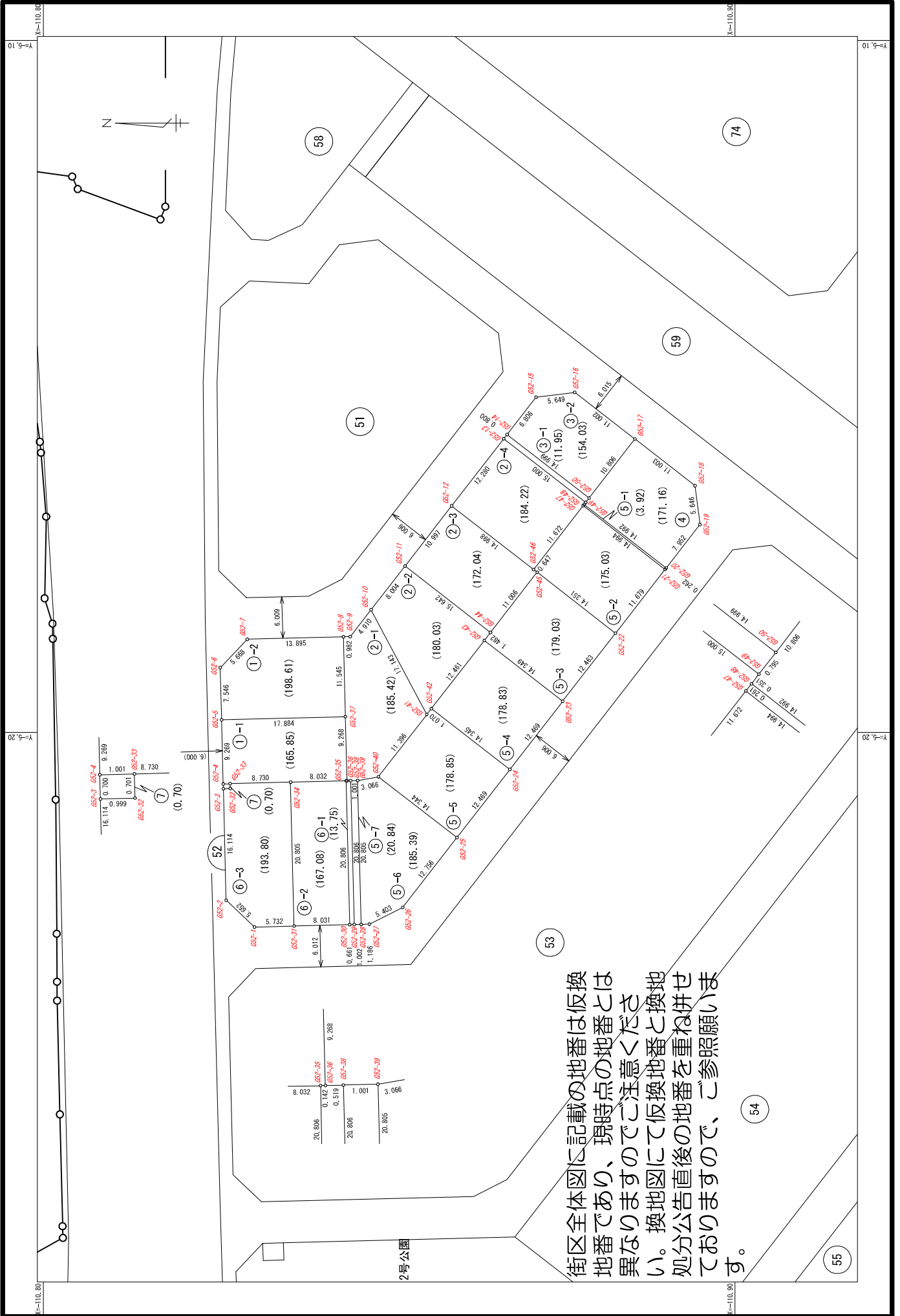
街区全体図に記載の地番は仮換地番であり、現時点の地番とは異なりますのでご注意ください。換地図にて仮換地番と換地処分公告直後の地番を重ね併せておりますので、ご参照願います。

大津湖南都市計画事業南草津プリムタウン土地区画整理事業 縮尺1:500 BNO.51

街区全体図に記載の地番は仮換地番であり、現時点の地番とは異なりますのでご注意ください。換地図にて仮換地番と換地処分公告直後の地番を重ね併せておりますので、ご参照願います。

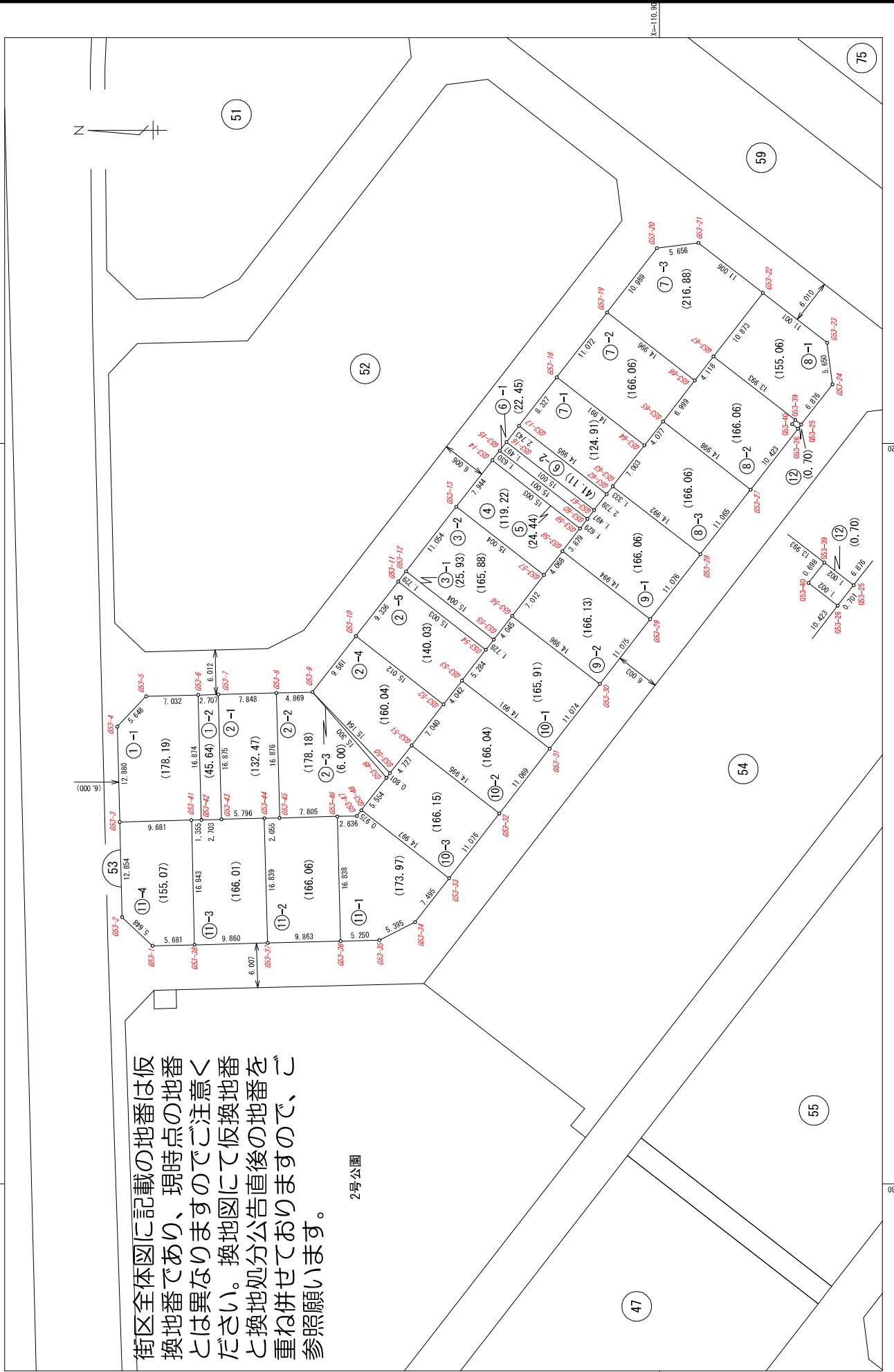


大津湖南都市計画事業南草津プリムタウン土地区画整理事業 縮尺1:500 BNO.52



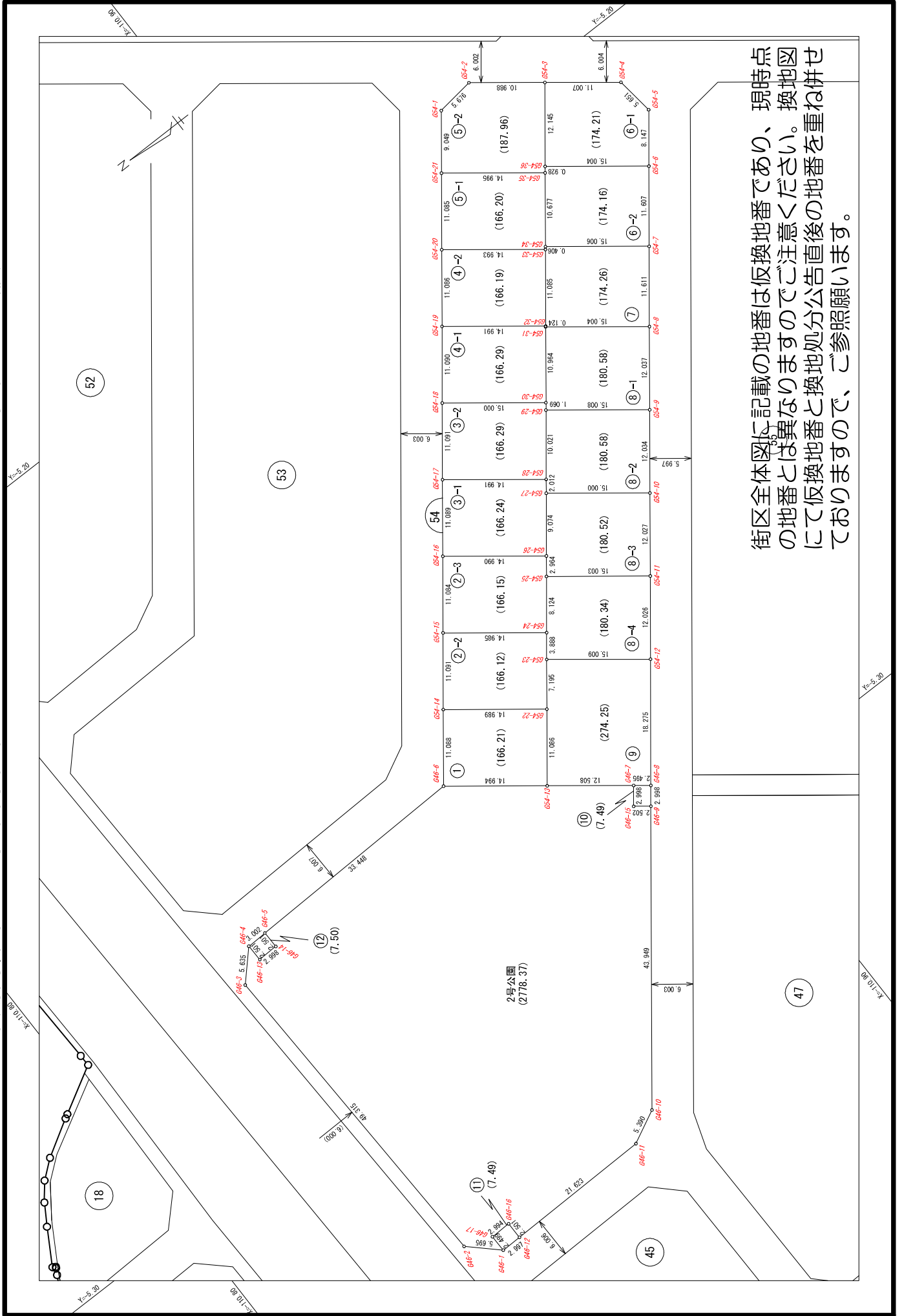
街区全体図に記載の地番は仮換地番であり、現時点の地番とは異なりますのでご注意ください。換地図にて仮換地番と換地番分公告直後の地番を重ね併せておりますので、ご参照願います。

大津湖南都市計画事業南草津プリムタウン土地区画整理事業 縮尺1:500 BNO.53



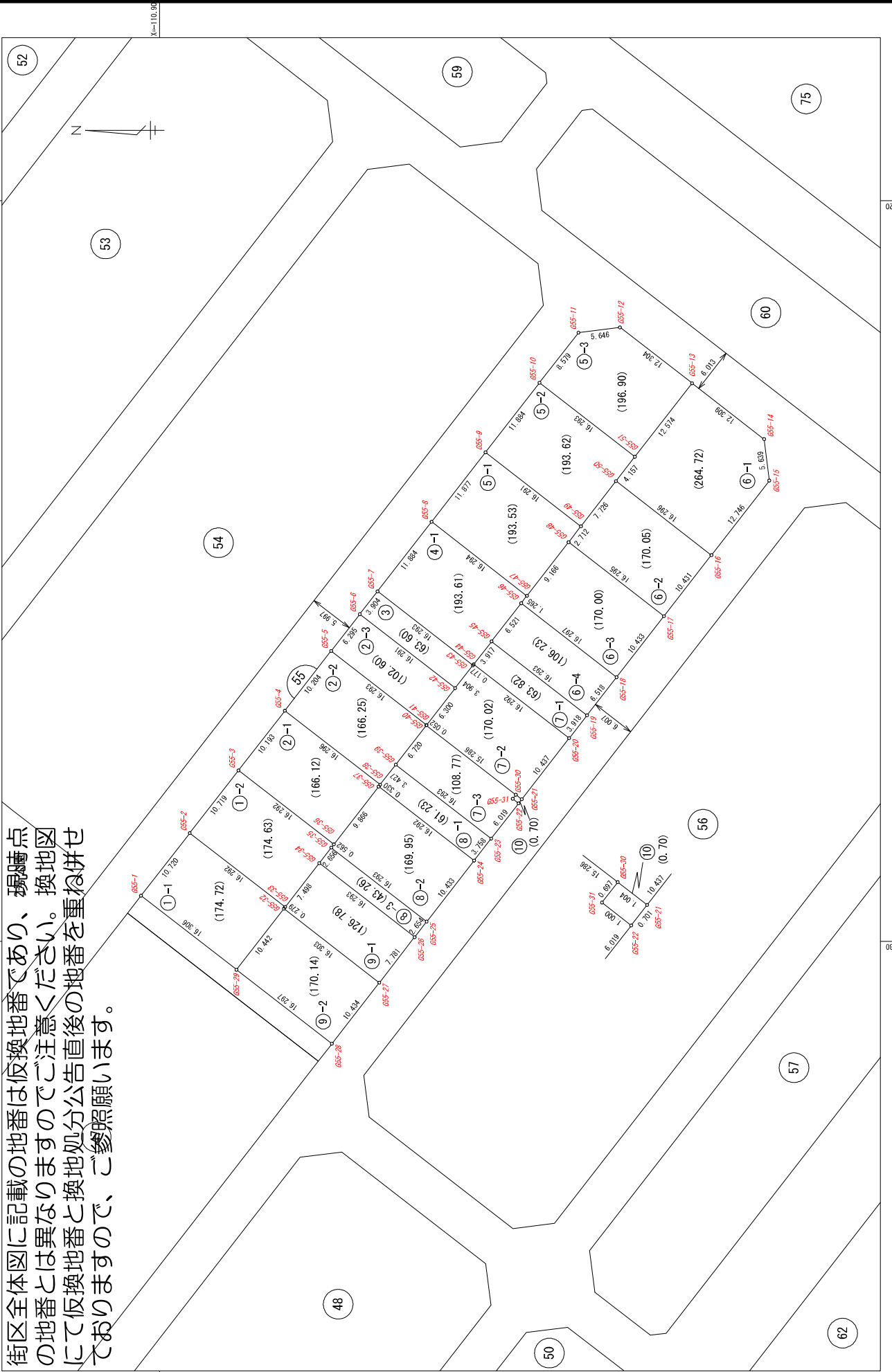
街区全体図に記載の地番は仮換地番であり、現時点の地番とは異なりますのでご注意ください。換地図にて仮換地番と換地処分公告直後の地番を、ご重ね併せておられますので、ご参照願います。

2号公園

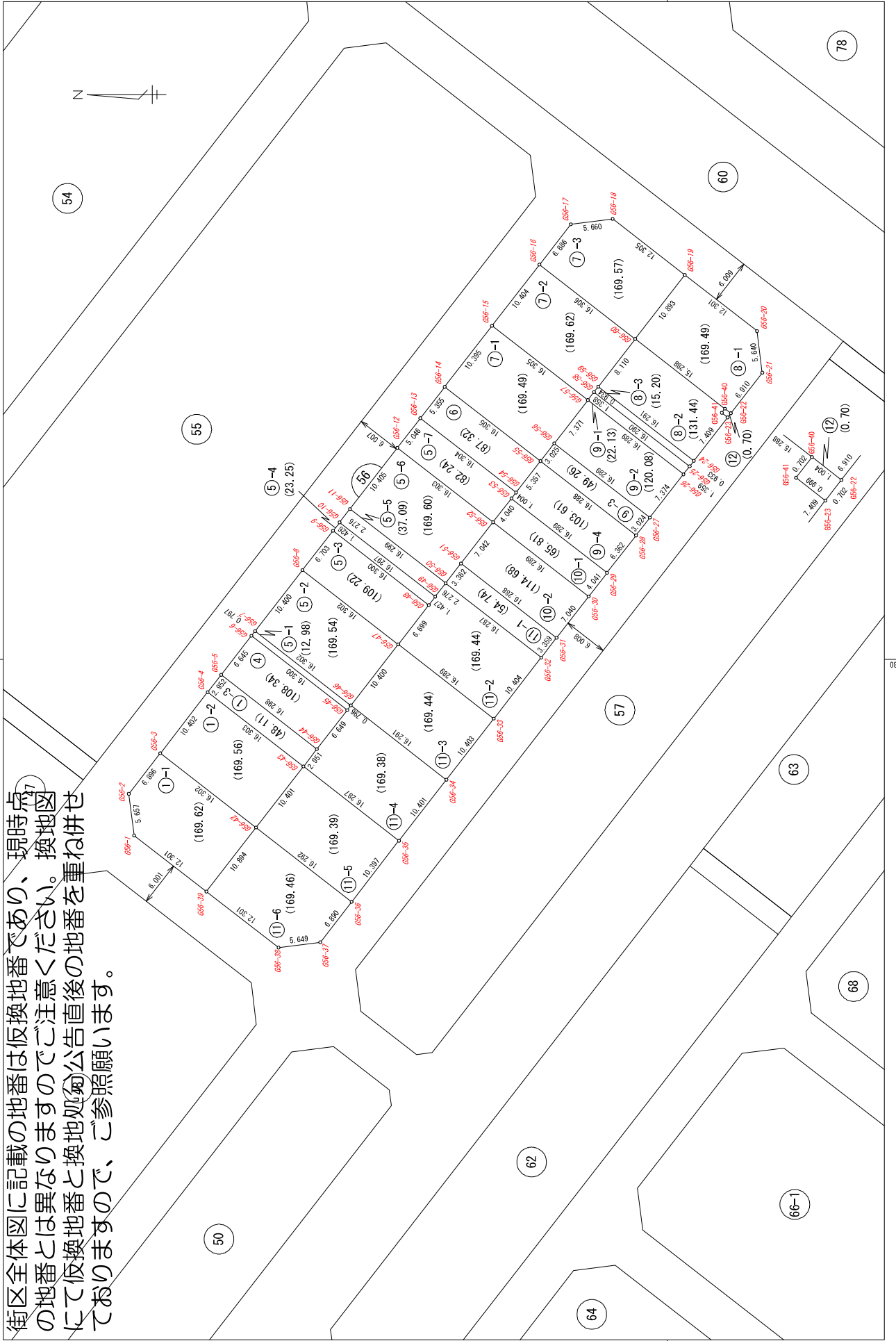


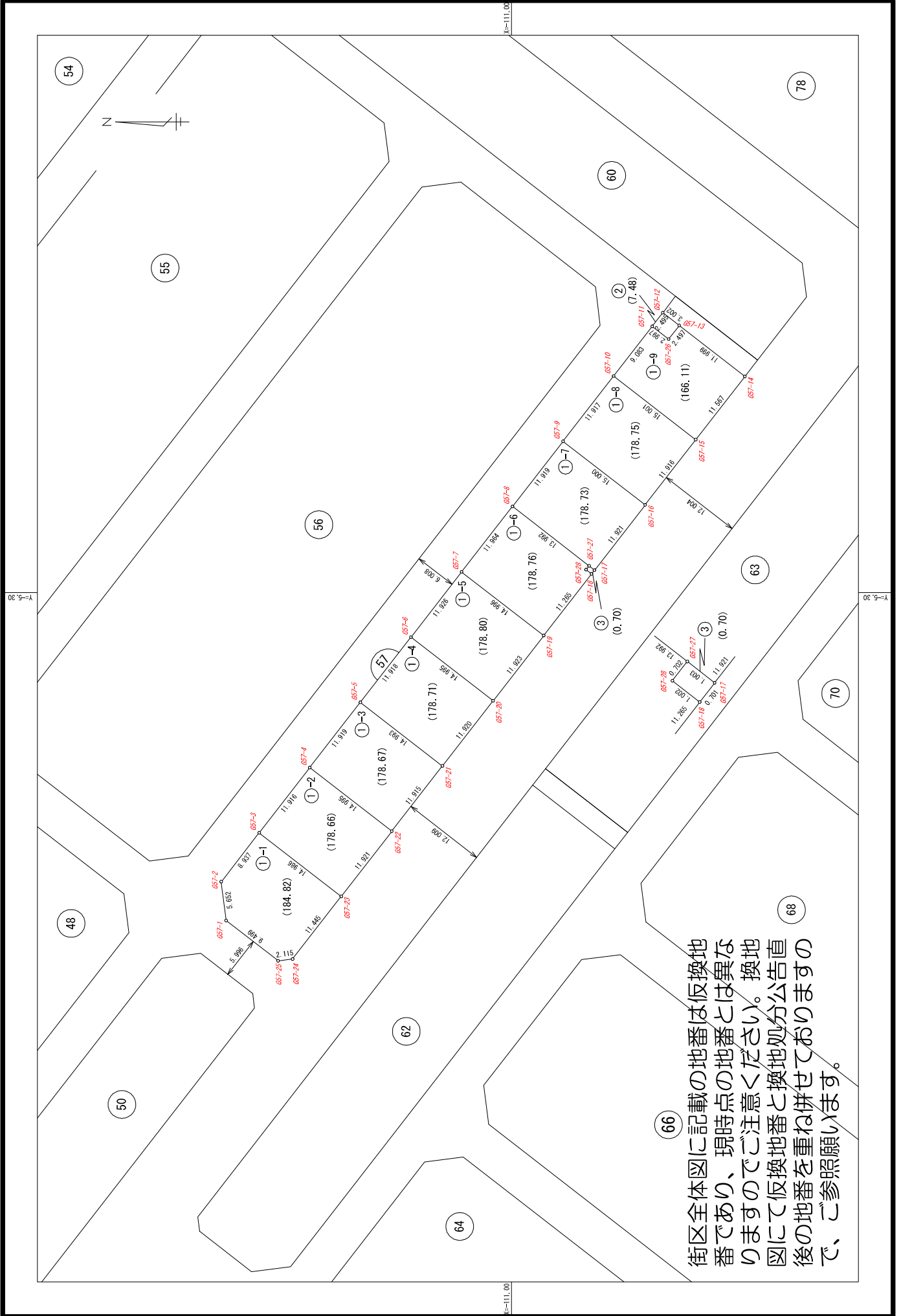
街区全体図に記載の地番は仮換地番であり、現時点の地番とは異なりますのでご注意ください。換地図にて仮換地番と換地処分公告直後の地番を重ね併せておりますので、ご参照願います。

街区全体図に記載の地番は仮換地番であり、現蹟点の地番とは異なりますのでご注意ください。換地図にて仮換地番と換地処分公告直後の地番を重ね併せておりますので、ご参照願います。



街区全体図に記載の地番は仮換地番であり、現時点の地番とは異なりますのでご注意ください。換地図にて仮換地番と換地図公告直後の地番を重ね併せておりますので、ご参照願います。

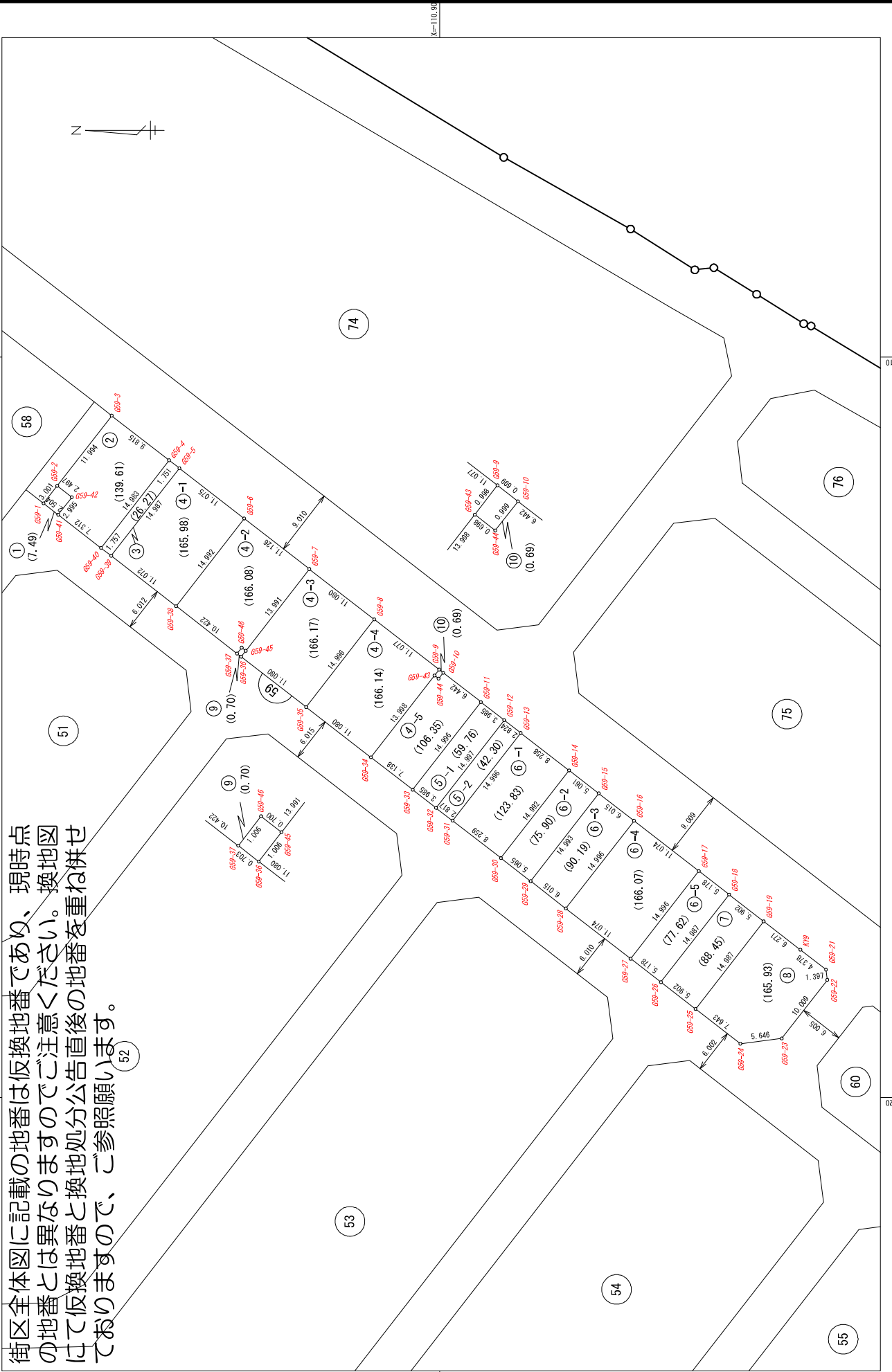




66
 街区全体図に記載の地番は仮換地番であり、現時点の地番とは異なりますのでご注意ください。換地図にて仮換地番と換地処分公告直後の地番を重ね併せておりまして、ご参照願います。

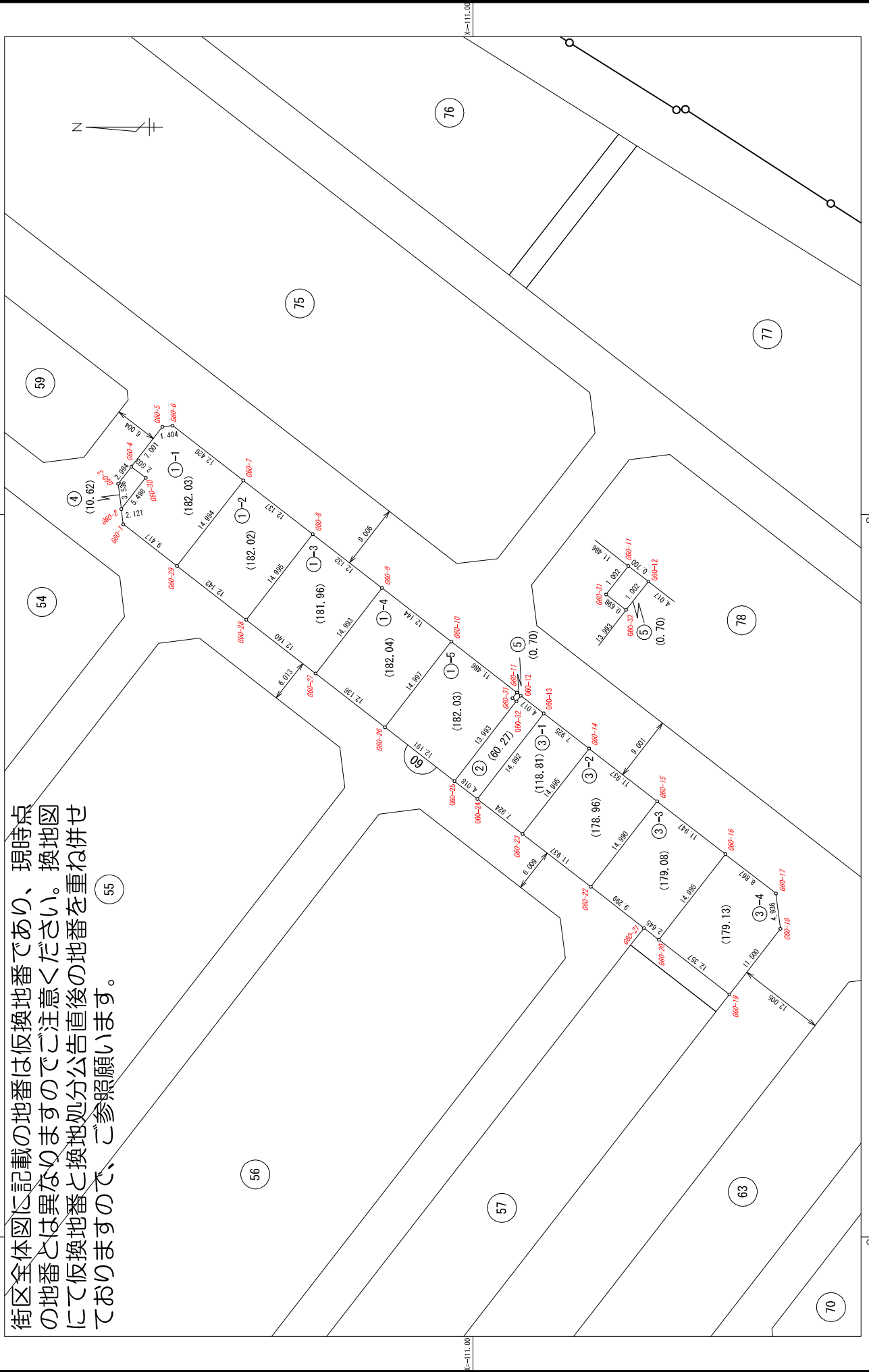
大津湖南都市計画事業南草津プリムタウン土地区画整理事業 縮尺1:500 BNO.59

街区全体図に記載の地番は仮換地番であり、現時点の地番とは異なりますのでご注意ください。換地図は仮換地番と換地処分公告直後の地番を重ね併せておりますので、ご参照願います。

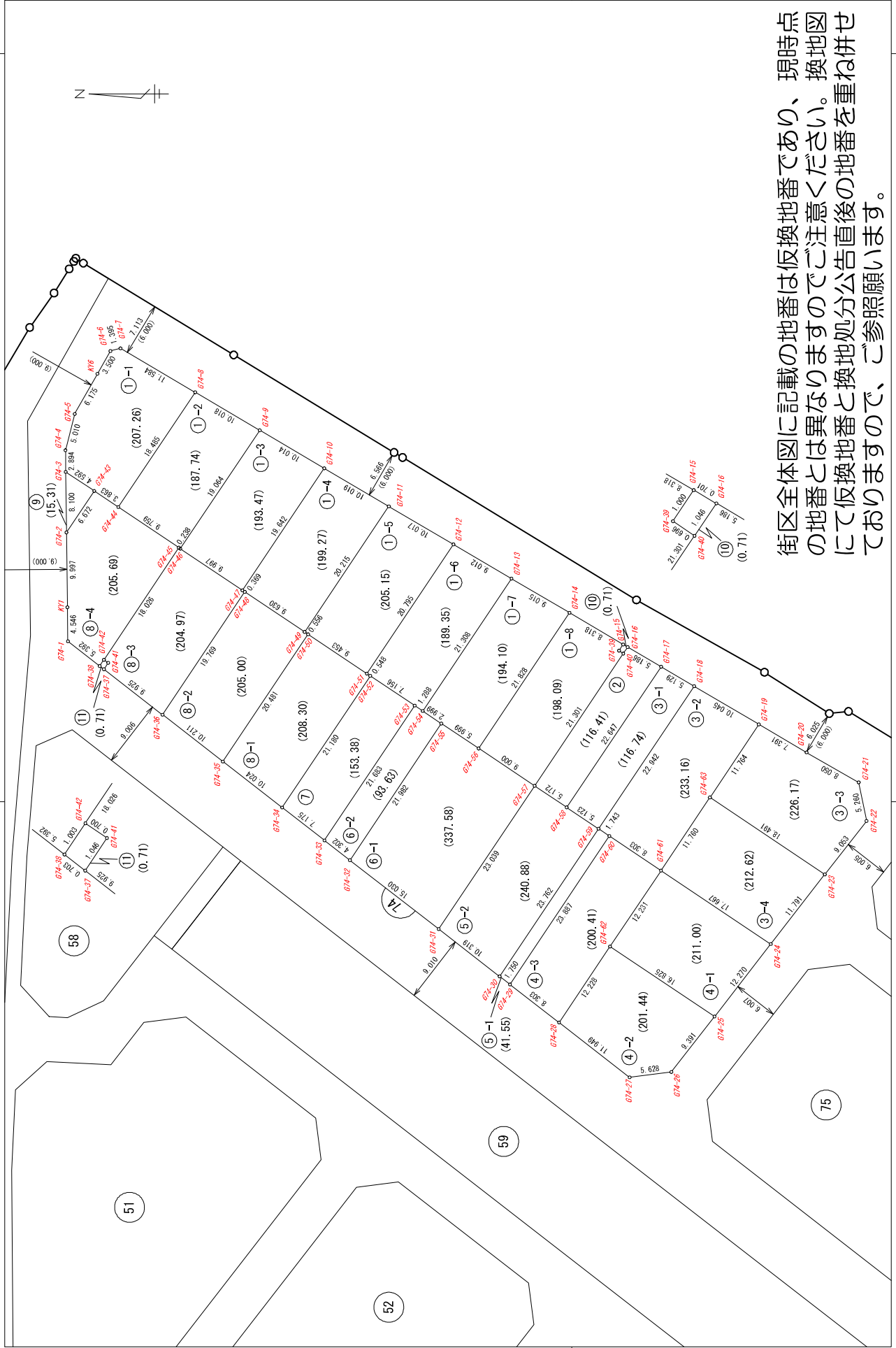


大津湖南都市計画事業南草津プリムタウン土地区画整理事業 縮尺1:500 BNO.60

街区全体図に記載の地番は仮換地番であり、現時点の地番とは異なりますのでご注意ください。換地図にて仮換地番と換地処分公告直後の地番を重ね併せておりますので、ご参照願います。



大津湖南都市計画事業南草津プリムタウン土地区画整理事業 縮尺1:500 BNO.74

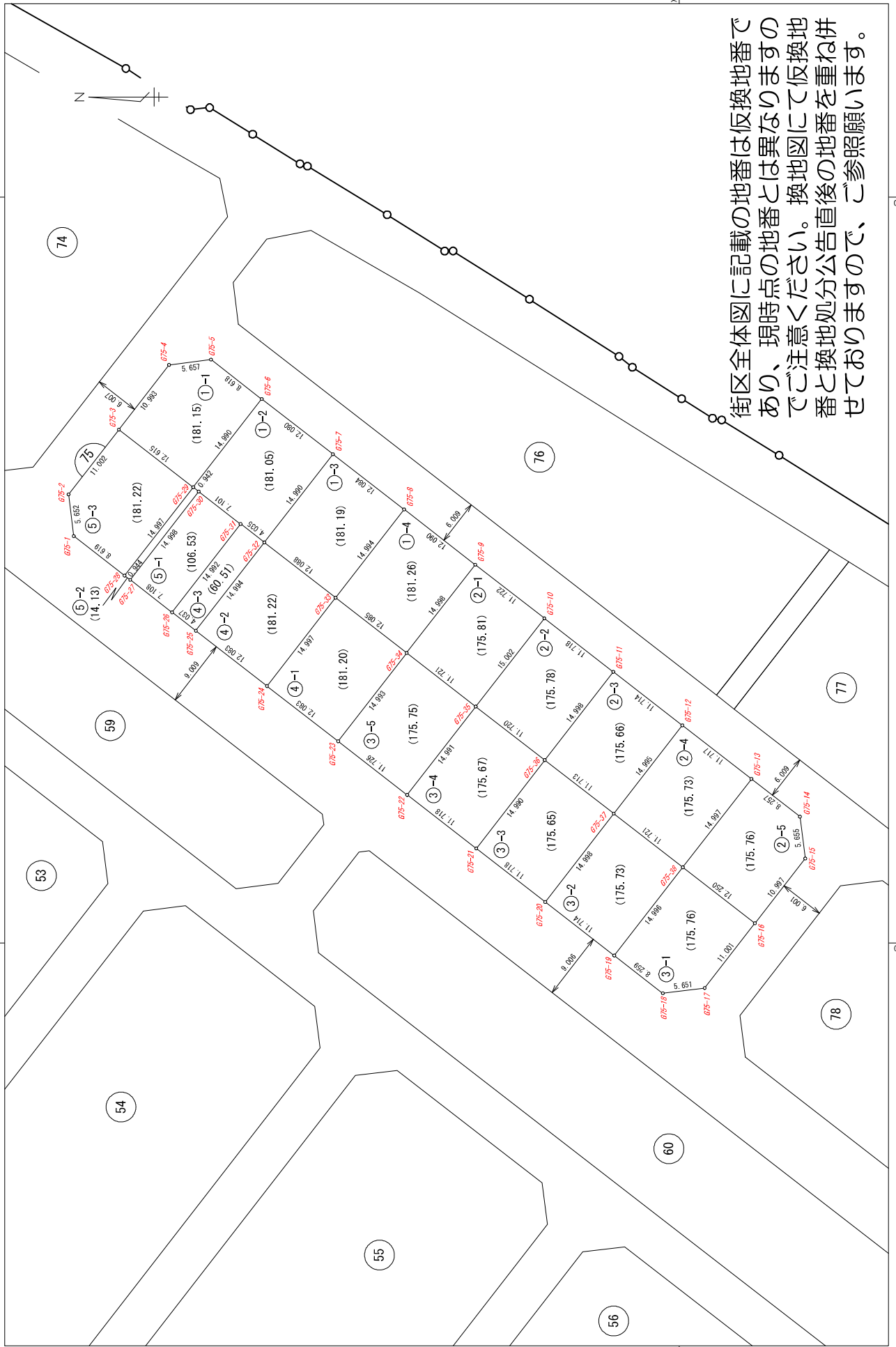


街区全体図に記載の地番は仮換地番であり、現時点の地番とは異なりますのでご注意ください。換地図にて仮換地番と換地処分公告直後の地番を重ね併せておりますので、ご参照願います。

大津湖南都市計画事業南草津プリムタウン土地区画整理事業

縮尺 1 : 500

BNO. 75



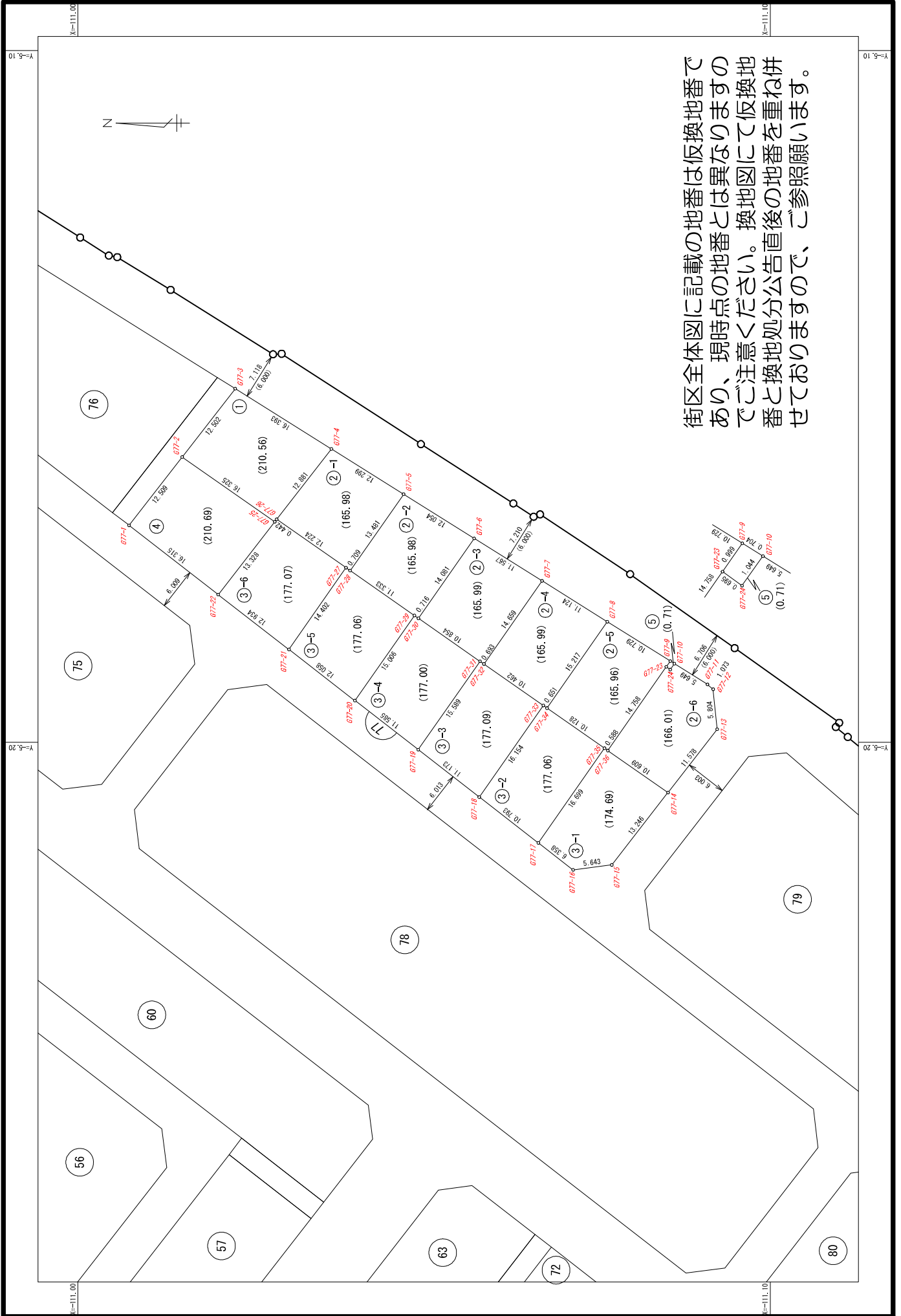
街区全体図に記載の地番は仮換地番であり、現時点の地番とは異なりますのでご注意ください。換地図にて仮換地番と換地処分公告直後の地番を重ね併せておりますので、ご参照願います。

大津湖南都市計画事業南草津プリムタウン土地区画整理事業 縮尺1:500 BNO.76



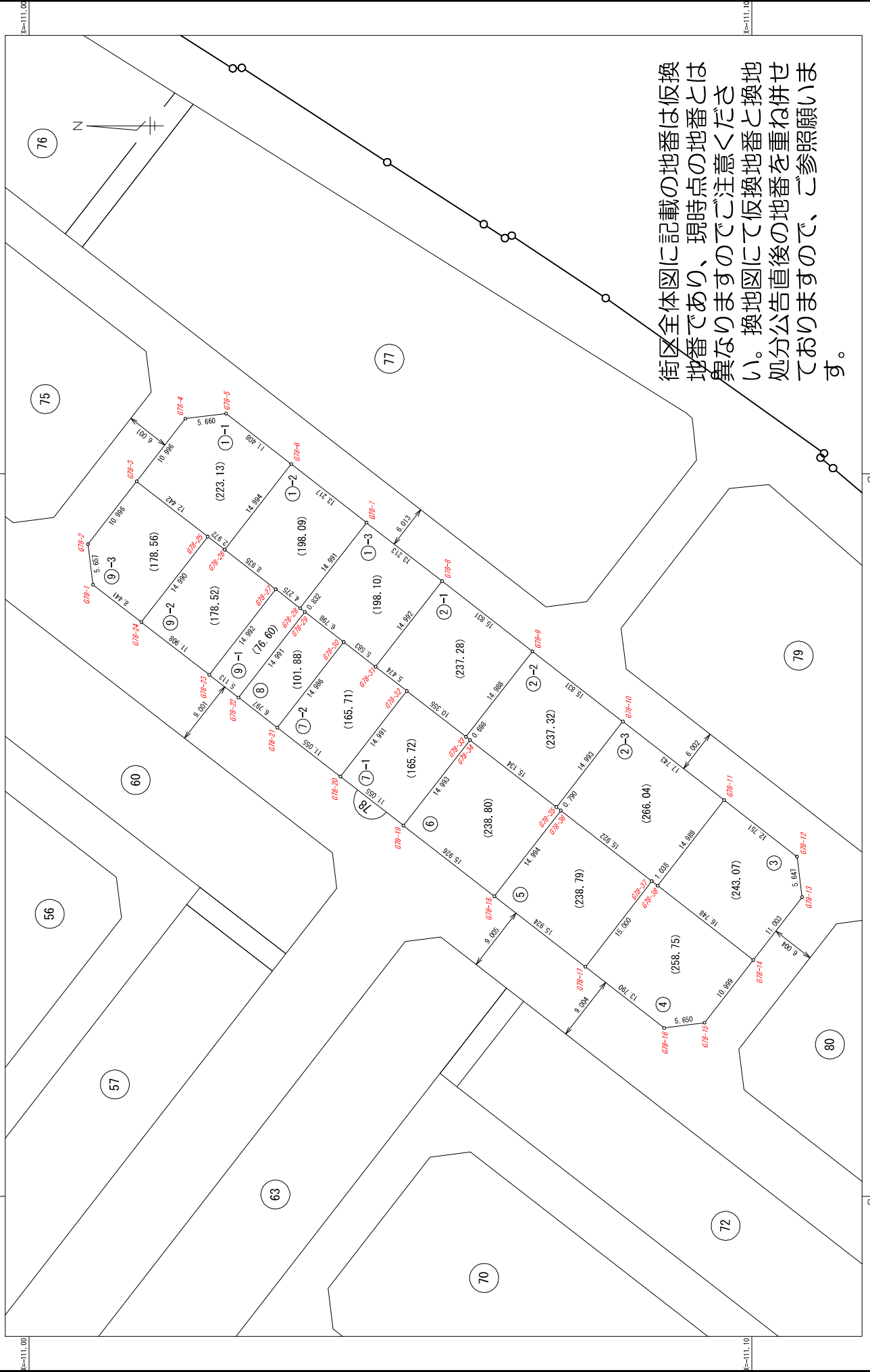
街区全体図に記載の地番は仮換地番であり、現時点の地番とは異なりますのでご注意ください。換地図にて仮換地番と換地処分公告直後の地番を重ね併せておりますので、ご参照願います。

大津湖南都市計画事業南草津プリムタウン土地区画整理事業 縮尺1:500 BNO.77



街区全体図に記載の地番は仮換地番であり、現時点の地番とは異なりますのでご注意ください。換地図にて仮換地番と換地処分公告直後の地番を重ね併せておりますので、ご参照願います。

大津湖南都市計画事業南草津プリムタウン土地区画整理事業 縮尺1:500 BNO.78



街区全体図に記載の地番は仮換地番であり、現時点の地番とは異なりますのでご注意ください。換地図にて仮換地番と換地番を重ね併せておられますので、ご参照願います。