


4級基準点 点の記写真

世界測地系(測地成果2011)
ジオイド・モデル gsigeo2011_ver2.1

地区名	草津市南笠町、野路町、矢橋町 地係	
標識の種類	金属鋳	
点番号	4-161	
	遠景	近景
	 <p>工事名 高津市プリムタウン土地区画整理事業 工種 4級基準点 4-161</p>	 <p>工事名 高津市プリムタウン土地区画整理事業 工種 4級基準点 4-161</p>
地区名	草津市南笠町、野路町、矢橋町 地係	
標識の種類	金属鋳	
点番号	4-162	
	遠景	近景
	 <p>工事名 高津市プリムタウン土地区画整理事業 工種 4級基準点 4-162</p>	 <p>工事名 高津市プリムタウン土地区画整理事業 工種 4級基準点 4-162</p>

4級基準点 点の記写真

世界測地系(測地成果2011)
ジオイド・モデル gsgio2011_ver2.1

地区名	草津市南笠町、野路町、矢橋町 地係		
標識の種類	金属鈹		
点番号	4-163		
遠景		近景	
 <p style="text-align: right; font-size: small;">工事名 南草津プレミアムタウン土地区画整理事業 工種 4級基準点 4-163</p>		 <p style="text-align: right; font-size: small;">工事名 南草津プレミアムタウン土地区画整理事業 工種 4級基準点 4-163</p>	
地区名	草津市南笠町、野路町、矢橋町 地係		
標識の種類	金属鈹		
点番号	4-164		
遠景		近景	
 <p style="text-align: right; font-size: small;">工事名 南草津プレミアムタウン土地区画整理事業 工種 4級基準点 4-164</p>		 <p style="text-align: right; font-size: small;">工事名 南草津プレミアムタウン土地区画整理事業 工種 4級基準点 4-164</p>	

4級基準点 点の記写真

世界測地系(測地成果2011)
ジオイド・モデル gsgisgeo2011_ver2.1

地区名	草津市南笠町、野路町、矢橋町 地係
標識の種類	金属鈹
点番号	4-165
遠景	近景
 <div style="position: absolute; bottom: 5px; right: 5px; background-color: #006400; color: white; padding: 2px;"> <small>工事名 南笠町・南笠町・南笠町地区住居環境整備事業</small> <small>工種 4級基準点</small> 4-165 </div>	 <div style="position: absolute; bottom: 5px; right: 5px; background-color: #006400; color: white; padding: 2px;"> <small>工事名 南笠町・南笠町・南笠町地区住居環境整備事業</small> <small>工種 4級基準点</small> 4-165 </div>

地区名	草津市南笠町、野路町、矢橋町 地係
標識の種類	金属鈹
点番号	4-166
遠景	近景
 <div style="position: absolute; bottom: 5px; right: 5px; background-color: #006400; color: white; padding: 2px;"> <small>工事名 南笠町・南笠町・南笠町地区住居環境整備事業</small> <small>工種 4級基準点</small> 4-166 </div>	 <div style="position: absolute; bottom: 5px; right: 5px; background-color: #006400; color: white; padding: 2px;"> <small>工事名 南笠町・南笠町・南笠町地区住居環境整備事業</small> <small>工種 4級基準点</small> 4-166 </div>

4級基準点 点の記写真

世界測地系(測地成果2011)
ジオイド・モデル gsigeo2011_ver2.1

地区名	草津市南笠町、野路町、矢橋町 地係
標識の種類	金属鋳
点番号	4-167
遠景	近景
 <p>工事名 高砂津プリムタウン土地区画整理事業 工種 4級基準点 4-167</p>	 <p>工事名 高砂津プリムタウン土地区画整理事業 工種 4級基準点 4-167</p>

地区名	草津市南笠町、野路町、矢橋町 地係
標識の種類	金属鋳
点番号	4-168
遠景	近景
 <p>工事名 高砂津プリムタウン土地区画整理事業 工種 4級基準点 4-168</p>	 <p>工事名 高砂津プリムタウン土地区画整理事業 工種 4級基準点 4-168</p>

4級基準点 点の記写真

世界測地系(測地成果2011)
ジオイド・モデル gsizeo2011_ver2.1

地区名	草津市南笠町、野路町、矢橋町 地係	
標識の種類	金属鋳	
点番号	4-169	
	遠景	近景
	 <div data-bbox="670 862 837 996" style="border: 1px solid black; padding: 2px; width: fit-content; margin: auto;"> <small>工事名 南笠津プリムタウン土地区画整理事業</small> <small>工種 4級基準点</small> <p style="text-align: center; font-weight: bold;">4-169</p> </div>	 <div data-bbox="1300 862 1468 996" style="border: 1px solid black; padding: 2px; width: fit-content; margin: auto;"> <small>工事名 南笠津プリムタウン土地区画整理事業</small> <small>工種 4級基準点</small> <p style="text-align: center; font-weight: bold;">4-169</p> </div>
地区名	草津市南笠町、野路町、矢橋町 地係	
標識の種類	金属鋳	
点番号	4-170	
	遠景	近景
	 <div data-bbox="670 1780 837 1915" style="border: 1px solid black; padding: 2px; width: fit-content; margin: auto;"> <small>工事名 南笠津プリムタウン土地区画整理事業</small> <small>工種 4級基準点</small> <p style="text-align: center; font-weight: bold;">4-170</p> </div>	 <div data-bbox="1300 1780 1468 1915" style="border: 1px solid black; padding: 2px; width: fit-content; margin: auto;"> <small>工事名 南笠津プリムタウン土地区画整理事業</small> <small>工種 4級基準点</small> <p style="text-align: center; font-weight: bold;">4-170</p> </div>

4級基準点 点の記写真

世界測地系(測地成果2011)
ジオイド・モデル gsigeo2011_ver2.1

地区名	草津市南笠町、野路町、矢橋町 地係		
標識の種類	金属鈹		
点番号	4-171		
	遠 景		近 景
			
地区名	草津市南笠町、野路町、矢橋町 地係		
標識の種類	金属鈹		
点番号	4-172		
	遠 景		近 景
			

4級基準点 点の記写真

世界測地系(測地成果2011)
ジオイド・モデル gsgio2011_ver2.1



地区名	草津市南笠町、野路町、矢橋町 地係
標識の種類	金属鋏
点番号	4-173
遠景	近景
	

地区名	草津市南笠町、野路町、矢橋町 地係
標識の種類	金属鋏
点番号	4-174
遠景	近景
	

4級基準点 点の記写真

世界測地系(測地成果2011)
ジオイド・モデル gsigeo2011_ver2.1

地区名	草津市南笠町、野路町、矢橋町 地係
標識の種類	金属鋏
点番号	4-175
遠景	近景
 <div data-bbox="667 864 842 994" style="position: absolute; bottom: 10px; right: 10px; background-color: #006400; color: white; padding: 5px; font-size: 8px;"> 工事名 高砂津プリムタウン土地区画整理事業 工種 4級基準点 4-175 </div>	 <div data-bbox="1299 864 1474 994" style="position: absolute; bottom: 10px; right: 10px; background-color: #006400; color: white; padding: 5px; font-size: 8px;"> 工事名 高砂津プリムタウン土地区画整理事業 工種 4級基準点 4-175 </div>

地区名	草津市南笠町、野路町、矢橋町 地係
標識の種類	金属鋏
点番号	4-176
遠景	近景
 <div data-bbox="667 1787 842 1917" style="position: absolute; bottom: 10px; right: 10px; background-color: #006400; color: white; padding: 5px; font-size: 8px;"> 工事名 高砂津プリムタウン土地区画整理事業 工種 4級基準点 4-176 </div>	 <div data-bbox="1299 1787 1474 1917" style="position: absolute; bottom: 10px; right: 10px; background-color: #006400; color: white; padding: 5px; font-size: 8px;"> 工事名 高砂津プリムタウン土地区画整理事業 工種 4級基準点 4-176 </div>



4級基準点 点の記写真

世界測地系(測地成果2011)
ジオイド・モデル gsizeo2011_ver2.1

地区名	草津市南笠町、野路町、矢橋町 地係	
標識の種類	金属鋏	
点番号	4-177	
	遠 景	近 景
	 <p>工事名 草津市アトムタウン土地区画整理事業 工 種 4級基準点 4-177</p>	 <p>工事名 草津市アトムタウン土地区画整理事業 工 種 4級基準点 4-177</p>
地区名	草津市南笠町、野路町、矢橋町 地係	
標識の種類	金属鋏	
点番号	4-178	
	遠 景	近 景
	 <p>工事名 草津市アトムタウン土地区画整理事業 工 種 4級基準点 4-178</p>	 <p>工事名 草津市アトムタウン土地区画整理事業 工 種 4級基準点 4-178</p>

4級基準点 点の記写真

世界測地系(測地成果2011)
ジオイド・モデル gsigeo2011_ver2.1

地区名	草津市南笠町、野路町、矢橋町 地係		
標識の種類	金属鋳		
点番号	4-179		
	遠景		近景
	 <p>工事名 南笠町・野路町・矢橋町地区の整備事業 工種 4級基準点 4-179</p>		 <p>工事名 南笠町・野路町・矢橋町地区の整備事業 工種 4級基準点 4-179</p>
地区名	草津市南笠町、野路町、矢橋町 地係		
標識の種類	金属鋳		
点番号	4-180		
	遠景		近景
	 <p>工事名 南笠町・野路町・矢橋町地区の整備事業 工種 4級基準点 4-180</p>		 <p>工事名 南笠町・野路町・矢橋町地区の整備事業 工種 4級基準点 4-180</p>

4級基準点 点の記写真

世界測地系(測地成果2011)
ジオイド・モデル gsigeo2011_ver2.1

地区名	草津市南笠町、野路町、矢橋町 地係
標識の種類	金属鋏
点番号	4-181
遠 景	近 景
 <p>工事名 高野新アトムタウン土地区画整理事業 工 種 4級基準点 4-181</p>	 <p>工事名 高野新アトムタウン土地区画整理事業 工 種 4級基準点 4-181</p>

地区名	草津市南笠町、野路町、矢橋町 地係
標識の種類	金属鋏
点番号	4-182
遠 景	近 景
 <p>工事名 高野新アトムタウン土地区画整理事業 工 種 4級基準点 4-182</p>	 <p>工事名 高野新アトムタウン土地区画整理事業 工 種 4級基準点 4-182</p>





4級基準点 点の記写真

世界測地系(測地成果2011)
ジオイド・モデル gsigeo2011_ver2.1

地区名	草津市南笠町、野路町、矢橋町 地係		
標識の種類	金属鋏		
点番号	4-183		
	遠景		近景
			
地区名	草津市南笠町、野路町、矢橋町 地係		
標識の種類	金属鋏		
点番号	4-184		
	遠景		近景
			

4級基準点 点の記写真

世界測地系(測地成果2011)
ジオイド・モデル gsgео2011_ver2.1

地区名	草津市南笠町、野路町、矢橋町 地係		
標識の種類	金属鋏		
点番号	4-185		
	遠 景		近 景
	 <p>工事名 南笠町・南笠町・野路町地区道路改良事業 工 種 4級基準点 4-185</p>		 <p>工事名 南笠町・南笠町・野路町地区道路改良事業 工 種 4級基準点 4-185</p>
地区名	草津市南笠町、野路町、矢橋町 地係		
標識の種類	金属鋏		
点番号	4-186		
	遠 景		近 景
	 <p>工事名 南笠町・南笠町・野路町地区道路改良事業 工 種 4級基準点 4-186</p>		 <p>工事名 南笠町・南笠町・野路町地区道路改良事業 工 種 4級基準点 4-186</p>

4級基準点 点の記写真

世界測地系(測地成果2011)
ジオイド・モデル gsgео2011_ver2.1

地区名	草津市南笠町、野路町、矢橋町 地係	
標識の種類	金属鋳	
点番号	4-187	
	遠景	近景
	 <p>工事名 草津市ふるさとまちづくり事業 工種 4級基準点 4-187</p>	 <p>工事名 草津市ふるさとまちづくり事業 工種 4級基準点 4-187</p>
地区名	草津市南笠町、野路町、矢橋町 地係	
標識の種類	金属鋳	
点番号	4-188	
	遠景	近景
	 <p>工事名 草津市ふるさとまちづくり事業 工種 4級基準点 4-188</p>	 <p>工事名 草津市ふるさとまちづくり事業 工種 4級基準点 4-188</p>

4級基準点 点の記写真

世界測地系(測地成果2011)
ジオイド・モデル gsgео2011_ver2.1

地区名	草津市南笠町、野路町、矢橋町 地係
標識の種類	金属鋳
点番号	4-189
遠 景	近 景
 <div data-bbox="667 884 842 1016" style="border: 1px solid black; padding: 2px; width: fit-content; margin-left: auto; margin-right: auto;"> <small>工事名 南笠町・野路町・矢橋町地区の整備事業</small> <small>工 種 4級基準点</small> <p style="text-align: center; font-weight: bold;">4-189</p> </div>	 <div data-bbox="1299 884 1474 1016" style="border: 1px solid black; padding: 2px; width: fit-content; margin-left: auto; margin-right: auto;"> <small>工事名 南笠町・野路町・矢橋町地区の整備事業</small> <small>工 種 4級基準点</small> <p style="text-align: center; font-weight: bold;">4-189</p> </div>

地区名	草津市南笠町、野路町、矢橋町 地係
標識の種類	金属鋳
点番号	4-190
遠 景	近 景
 <div data-bbox="667 1807 842 1939" style="border: 1px solid black; padding: 2px; width: fit-content; margin-left: auto; margin-right: auto;"> <small>工事名 南笠町・野路町・矢橋町地区の整備事業</small> <small>工 種 4級基準点</small> <p style="text-align: center; font-weight: bold;">4-190</p> </div>	 <div data-bbox="1299 1807 1474 1939" style="border: 1px solid black; padding: 2px; width: fit-content; margin-left: auto; margin-right: auto;"> <small>工事名 南笠町・野路町・矢橋町地区の整備事業</small> <small>工 種 4級基準点</small> <p style="text-align: center; font-weight: bold;">4-190</p> </div>

4級基準点 点の記写真

世界測地系(測地成果2011)
ジオイド・モデル gsgio2011_ver2.1

地区名	草津市南笠町、野路町、矢橋町 地係	
標識の種類	合成樹脂杭	
点番号	4-191	
	遠景	近景
	 <p>工事名 南笠町アムタウン土地区画整理事業 工種 4級基準点 4-191</p>	 <p>工事名 南笠町アムタウン土地区画整理事業 工種 4級基準点 4-191</p>
地区名	草津市南笠町、野路町、矢橋町 地係	
標識の種類	金属鋲	
点番号	4-192	
	遠景	近景
	 <p>工事名 南笠町アムタウン土地区画整理事業 工種 4級基準点 4-192</p>	 <p>工事名 南笠町アムタウン土地区画整理事業 工種 4級基準点 4-192</p>

4級基準点 点の記写真

世界測地系(測地成果2011)
ジオイド・モデル gsizeo2011_ver2.1

地区名	草津市南笠町、野路町、矢橋町 地係		
標識の種類	金属鋳		
点番号	4-193		
	遠景		近景
			
	遠景		近景
地区名	草津市南笠町、野路町、矢橋町 地係		
標識の種類	金属鋳		
点番号	4-194		
			

4級基準点 点の記写真



世界測地系(測地成果2011)
ジオイド・モデル gsigeo2011_ver2.1

地区名	草津市南笠町、野路町、矢橋町 地係		
標識の種類	金属鋳		
点番号	4-195		
	遠景		近景
			
地区名	草津市南笠町、野路町、矢橋町 地係		
標識の種類	金属鋳		
点番号	4-196		
	遠景		近景
			

4級基準点 点の記写真





世界測地系(測地成果2011)
ジオイド・モデル gsizeo2011_ver2.1

地区名	草津市南笠町、野路町、矢橋町 地係
標識の種類	金属鈹
点番号	4-197
遠景	近景
 <p>工事名 南草津プレミアムタウン土地区画整理事業 工種 4級基準点 4-197</p>	 <p>工事名 南草津プレミアムタウン土地区画整理事業 工種 4級基準点 4-197</p>

地区名	草津市南笠町、野路町、矢橋町 地係
標識の種類	金属鈹
点番号	4-198
遠景	近景
 <p>工事名 南草津プレミアムタウン土地区画整理事業 工種 4級基準点 4-198</p>	 <p>工事名 南草津プレミアムタウン土地区画整理事業 工種 4級基準点 4-198</p>

4級基準点 点の記写真

世界測地系(測地成果2011)
ジオイド・モデル gsgео2011_ver2.1

地区名	草津市南笠町、野路町、矢橋町 地係		
標識の種類	金属鋳		
点番号	4-199		
遠景		近景	
			
地区名	草津市南笠町、野路町、矢橋町 地係		
標識の種類	金属鋳		
点番号	4-200		
遠景		近景	
			

4級基準点 点の記写真



世界測地系(測地成果2011)
ジオイド・モデル gsgео2011_ver2.1

地区名	草津市南笠町、野路町、矢橋町 地係
標識の種類	金属鋏
点番号	4-201
遠景	近景
 <p>工事名 高専津プリムタウン土地改良区整備事業 工種 4級基準点 4-201</p>	 <p>工事名 高専津プリムタウン土地改良区整備事業 工種 4級基準点 4-201</p>

地区名	草津市南笠町、野路町、矢橋町 地係
標識の種類	金属鋏
点番号	4-202
遠景	近景
 <p>工事名 高専津プリムタウン土地改良区整備事業 工種 4級基準点 4-202</p>	 <p>工事名 高専津プリムタウン土地改良区整備事業 工種 4級基準点 4-202</p>

4級基準点 点の記写真


世界測地系(測地成果2011)
ジオイド・モデル gsizeo2011_ver2.1

地区名	草津市南笠町、野路町、矢橋町 地係
標識の種類	金属鋏
点番号	4-203
遠景	近景
 <p>工事名 南笠町アトムタウン土地区画整理事業 工種 4級基準点 4-203</p>	 <p>工事名 南笠町アトムタウン土地区画整理事業 工種 4級基準点 4-203</p>

地区名	草津市南笠町、野路町、矢橋町 地係
標識の種類	金属鋏
点番号	4-204
遠景	近景
 <p>工事名 南笠町アトムタウン土地区画整理事業 工種 4級基準点 4-204</p>	 <p>工事名 南笠町アトムタウン土地区画整理事業 工種 4級基準点 4-204</p>

4級基準点 点の記写真

世界測地系(測地成果2011)
ジオイド・モデル gsigeo2011_ver2.1

地区名	草津市南笠町、野路町、矢橋町 地係		
標識の種類	金属鋳		
点番号	4-205		
	遠 景		近 景
	 <p>工事名 南笠町・南笠町・南笠町地区整備事業 工 種 4級基準点 4-205</p>		 <p>工事名 南笠町・南笠町・南笠町地区整備事業 工 種 4級基準点 4-205</p>
地区名	草津市南笠町、野路町、矢橋町 地係		
標識の種類	金属鋳		
点番号	4-206		
	遠 景		近 景
	 <p>工事名 南笠町・南笠町・南笠町地区整備事業 工 種 4級基準点 4-206</p>		 <p>工事名 南笠町・南笠町・南笠町地区整備事業 工 種 4級基準点 4-206</p>

4級基準点 点の記写真

世界測地系(測地成果2011)
ジオイド・モデル gsgio2011_ver2.1

地区名	草津市南笠町、野路町、矢橋町 地係	
標識の種類	金属鋳	
点番号	4-207	
	遠景	近景
	 <p>工事名 南笠町・南笠町・野路町・矢橋町地区地係管理事業 工種 4級基準点 4-207</p>	 <p>工事名 南笠町・南笠町・野路町・矢橋町地区地係管理事業 工種 4級基準点 4-207</p>
地区名	草津市南笠町、野路町、矢橋町 地係	
標識の種類	金属鋳	
点番号	4-208	
	遠景	近景
	 <p>工事名 南笠町・南笠町・野路町・矢橋町地区地係管理事業 工種 4級基準点 4-208</p>	 <p>工事名 南笠町・南笠町・野路町・矢橋町地区地係管理事業 工種 4級基準点 4-208</p>

4級基準点 点の記写真

世界測地系(測地成果2011)
ジオイド・モデル gsgio2011_ver2.1

地区名	草津市南笠町、野路町、矢橋町 地係		
標識の種類	金属鋳		
点番号	4-209		
遠景		近景	
			
地区名	草津市南笠町、野路町、矢橋町 地係		
標識の種類	金属鋳		
点番号	4-210		
遠景		近景	
			

4級基準点 点の記写真

世界測地系(測地成果2011)
ジオイド・モデル gsgео2011_ver2.1

地区名	草津市南笠町、野路町、矢橋町 地係	
標識の種類	金属鋳	
点番号	4-211	
	遠景	近景
	 <p>工事名 南草津プリムタウン土地区画整理事業 工種 4級基準点 4-211</p>	 <p>工事名 南草津プリムタウン土地区画整理事業 工種 4級基準点 4-211</p>
地区名	草津市南笠町、野路町、矢橋町 地係	
標識の種類	金属鋳	
点番号	4-212	
	遠景	近景
	 <p>工事名 南草津プリムタウン土地区画整理事業 工種 4級基準点 4-212</p>	 <p>工事名 南草津プリムタウン土地区画整理事業 工種 4級基準点 4-212</p>

4級基準点 点の記写真

世界測地系(測地成果2011)
ジオイド・モデル gsigeo2011_ver2.1

地区名	草津市南笠町、野路町、矢橋町 地係	
標識の種類	金属鋏	
点番号	4-213	
	遠景	近景
	 <p>工事名 南笠町アトムタウン土地区画整理事業 工種 4級基準点 4-213</p>	 <p>工事名 南笠町アトムタウン土地区画整理事業 工種 4級基準点 4-213</p>
地区名	草津市南笠町、野路町、矢橋町 地係	
標識の種類	金属鋏	
点番号	4-214	
	遠景	近景
	 <p>工事名 南笠町アトムタウン土地区画整理事業 工種 4級基準点 4-214</p>	 <p>工事名 南笠町アトムタウン土地区画整理事業 工種 4級基準点 4-214</p>

4級基準点 点の記写真

世界測地系(測地成果2011)
ジオイド・モデル gsgio2011_ver2.1

地区名	草津市南笠町、野路町、矢橋町 地係
標識の種類	金属鋳
点番号	4-215
遠 景	近 景
 <p>工事名 南草津プリムタウン土地区画整理事業 工 種 4級基準点 4-215</p>	 <p>工事名 南草津プリムタウン土地区画整理事業 工 種 4級基準点 4-215</p>

地区名	草津市南笠町、野路町、矢橋町 地係
標識の種類	金属鋳
点番号	4-216
遠 景	近 景
 <p>工事名 南草津プリムタウン土地区画整理事業 工 種 4級基準点 4-216</p>	 <p>工事名 南草津プリムタウン土地区画整理事業 工 種 4級基準点 4-216</p>

4級基準点 点の記写真

世界測地系(測地成果2011)
ジオイド・モデル gsigeo2011_ver2.1

地区名	草津市南笠町、野路町、矢橋町 地係	
標識の種類	金属鋏	
点番号	4-217	
	遠景	近景
	 <p>工事名 草津市アトムタウン土地区画整理事業 工種 4級基準点 4-217</p>	 <p>工事名 草津市アトムタウン土地区画整理事業 工種 4級基準点 4-217</p>
地区名	草津市南笠町、野路町、矢橋町 地係	
標識の種類	金属鋏	
点番号	4-218	
	遠景	近景
	 <p>工事名 草津市アトムタウン土地区画整理事業 工種 4級基準点 4-218</p>	 <p>工事名 草津市アトムタウン土地区画整理事業 工種 4級基準点 4-218</p>

4級基準点 点の記写真

世界測地系(測地成果2011)
ジオイド・モデル gsigeo2011_ver2.1

地区名	草津市南笠町、野路町、矢橋町 地係	
標識の種類	金属鋳	
点番号	4-219	
	遠景	近景
	 <p>工事名 高津市プリムタウン土地区画整理事業 工種 4級基準点 4-219</p>	 <p>工事名 高津市プリムタウン土地区画整理事業 工種 4級基準点 4-219</p>
地区名	草津市南笠町、野路町、矢橋町 地係	
標識の種類	合成樹脂杭	
点番号	4-220	
	遠景	近景
	 <p>工事名 高津市プリムタウン土地区画整理事業 工種 4級基準点 4-220</p>	 <p>工事名 高津市プリムタウン土地区画整理事業 工種 4級基準点 4-220</p>

4級基準点 点の記写真

世界測地系(測地成果2011)
ジオイド・モデル gsgio2011_ver2.1

地区名	草津市南笠町、野路町、矢橋町 地係
標識の種類	金属鉄
点番号	4-221
遠景	近景
 <div data-bbox="667 882 842 1012" style="position: absolute; bottom: 10px; right: 10px; background-color: #006400; color: white; padding: 5px; font-size: 8px;"> 工事名 草津市アトムタウン土地区画整理事業 工種 4級基準点 4-221 </div>	 <div data-bbox="1299 882 1474 1012" style="position: absolute; bottom: 10px; right: 10px; background-color: #006400; color: white; padding: 5px; font-size: 8px;"> 工事名 草津市アトムタウン土地区画整理事業 工種 4級基準点 4-221 </div>

地区名	草津市南笠町、野路町、矢橋町 地係
標識の種類	金属鉄
点番号	4-222
遠景	近景
 <div data-bbox="667 1805 842 1935" style="position: absolute; bottom: 10px; right: 10px; background-color: #006400; color: white; padding: 5px; font-size: 8px;"> 工事名 草津市アトムタウン土地区画整理事業 工種 4級基準点 4-222 </div>	 <div data-bbox="1299 1805 1474 1935" style="position: absolute; bottom: 10px; right: 10px; background-color: #006400; color: white; padding: 5px; font-size: 8px;"> 工事名 草津市アトムタウン土地区画整理事業 工種 4級基準点 4-222 </div>

4級基準点 点の記写真

世界測地系(測地成果2011)
ジオイド・モデル gsigeo2011_ver2.1

地区名	草津市南笠町、野路町、矢橋町 地係		
標識の種類	金属鋏		
点番号	4-223		
遠 景		近 景	
			
地区名	草津市南笠町、野路町、矢橋町 地係		
標識の種類	金属鋏		
点番号	4-224		
遠 景		近 景	
			

4級基準点 点の記写真

世界測地系(測地成果2011)
ジオイド・モデル gsigeo2011_ver2.1

地区名	草津市南笠町、野路町、矢橋町 地係		
標識の種類	金属鋳		
点番号	4-225		
遠景		近景	
			
地区名	草津市南笠町、野路町、矢橋町 地係		
標識の種類	金属鋳		
点番号	4-226		
遠景		近景	
			

4級基準点 点の記写真

世界測地系(測地成果2011)
ジオイド・モデル gsigeo2011_ver2.1

地区名	草津市南笠町、野路町、矢橋町 地係	
標識の種類	金属鋏	
点番号	4-227	
	遠景	近景
	 <p>工事名 高野津アトムタウン土地区画整理事業 工種 4級基準点 4-227</p>	 <p>工事名 高野津アトムタウン土地区画整理事業 工種 4級基準点 4-227</p>
地区名	草津市南笠町、野路町、矢橋町 地係	
標識の種類	金属鋏	
点番号	4-228	
	遠景	近景
	 <p>工事名 高野津アトムタウン土地区画整理事業 工種 4級基準点 4-228</p>	 <p>工事名 高野津アトムタウン土地区画整理事業 工種 4級基準点 4-228</p>

4級基準点 点の記写真

世界測地系(測地成果2011)
ジオイド・モデル gsgio2011_ver2.1

地区名	草津市南笠町、野路町、矢橋町 地係	
標識の種類	金属鋳	
点番号	4-229	
	遠景	近景
	 <p>工事名 南笠町・南笠町土地区画整理事業 工種 4級基準点 4-229</p>	 <p>工事名 南笠町・南笠町土地区画整理事業 工種 4級基準点 4-229</p>
地区名	草津市南笠町、野路町、矢橋町 地係	
標識の種類	金属鋳	
点番号	4-230	
	遠景	近景
	 <p>工事名 南笠町・南笠町土地区画整理事業 工種 4級基準点 4-230</p>	 <p>工事名 南笠町・南笠町土地区画整理事業 工種 4級基準点 4-230</p>

4級基準点 点の記写真

世界測地系(測地成果2011)
ジオイド・モデル gsizeo2011_ver2.1

地区名	草津市南笠町、野路町、矢橋町 地係		
標識の種類	金属鋳		
点番号	4-231		
	遠 景		近 景
	 <p>工事名 草津市プリムタウン土地区画整理事業 工 種 4級基準点 4-231</p>		 <p>工事名 草津市プリムタウン土地区画整理事業 工 種 4級基準点 4-231</p>
地区名	草津市南笠町、野路町、矢橋町 地係		
標識の種類	金属鋳		
点番号	4-232		
	遠 景		近 景
	 <p>工事名 草津市プリムタウン土地区画整理事業 工 種 4級基準点 4-232</p>		 <p>工事名 草津市プリムタウン土地区画整理事業 工 種 4級基準点 4-232</p>

4級基準点 点の記写真

世界測地系(測地成果2011)
ジオイド・モデル gsgio2011_ver2.1

地区名	草津市南笠町、野路町、矢橋町 地係	
標識の種類	金属鋳	
点番号	4-233	
	遠 景	近 景
	 <p>工事名 草津市アトムタウン土地区画整理事業 工 種 4級基準点 4-233</p>	 <p>工事名 草津市アトムタウン土地区画整理事業 工 種 4級基準点 4-233</p>
地区名	草津市南笠町、野路町、矢橋町 地係	
標識の種類	金属鋳	
点番号	4-234	
	遠 景	近 景
	 <p>工事名 草津市アトムタウン土地区画整理事業 工 種 4級基準点 4-234</p>	 <p>工事名 草津市アトムタウン土地区画整理事業 工 種 4級基準点 4-234</p>

4級基準点 点の記写真

世界測地系(測地成果2011)
ジオイド・モデル gsizeo2011_ver2.1

地区名	草津市南笠町、野路町、矢橋町 地係		
標識の種類	金属鋳		
点番号	4-235		
遠景		近景	
			
地区名	草津市南笠町、野路町、矢橋町 地係		
標識の種類	金属鋳		
点番号	4-236		
遠景		近景	
			

4級基準点 点の記写真

世界測地系(測地成果2011)
ジオイド・モデル gsgео2011_ver2.1

地区名	草津市南笠町、野路町、矢橋町 地係		
標識の種類	金属鋳		
点番号	4-237		
	遠景	近景	
	 <p>工事名 高野平アトムタウン土地区画整理事業 工種 4級基準点 4-237</p>	 <p>工事名 高野平アトムタウン土地区画整理事業 工種 4級基準点 4-237</p>	
地区名			
標識の種類			
点番号			
	遠景	近景	