

4級基準点 点の記写真

世界測地系(測地成果2011)
ジオイド・モデル gsizeo2011_ver2.1

地区名	草津市南笠町、野路町、矢橋町 地係
標識の種類	金属鋏
点番号	4-1
遠景	近景
	

地区名	草津市南笠町、野路町、矢橋町 地係
標識の種類	金属鋏
点番号	4-2
遠景	近景
	

4級基準点 点の記写真





世界測地系(測地成果2011)
ジオイド・モデル gsigeo2011_ver2.1

地区名	草津市南笠町、野路町、矢橋町 地係
標識の種類	金属鋳
点番号	4-3
遠 景	近 景
	

地区名	草津市南笠町、野路町、矢橋町 地係
標識の種類	金属鋳
点番号	4-4
遠 景	近 景
	

4級基準点 点の記写真

世界測地系(測地成果2011)
ジオイド・モデル gsizeo2011_ver2.1

地区名	草津市南笠町、野路町、矢橋町 地係		
標識の種類	金属鋳		
点番号	4-5		
	遠景		近景
	 <p>工事名 南草津アトムタウン土地改良区整備事業 工種 4級基準点 4-5</p>		 <p>工事名 南草津アトムタウン土地改良区整備事業 工種 4級基準点 4-5</p>
地区名	草津市南笠町、野路町、矢橋町 地係		
標識の種類	金属鋳		
点番号	4-6		
	遠景		近景
	 <p>工事名 南草津アトムタウン土地改良区整備事業 工種 4級基準点 4-6</p>		 <p>工事名 南草津アトムタウン土地改良区整備事業 工種 4級基準点 4-6</p>

4級基準点 点の記写真

世界測地系(測地成果2011)
ジオイド・モデル gsgio2011_ver2.1

地区名	草津市南笠町、野路町、矢橋町 地係
標識の種類	金属鈹
点番号	4-7
遠景	近景
 <p>工事名 南草津プリムタウン土地改良区施設整備事業 工 種 4級基準点 4-7</p>	 <p>工事名 南草津プリムタウン土地改良区施設整備事業 工 種 4級基準点 4-7</p>

地区名	草津市南笠町、野路町、矢橋町 地係
標識の種類	金属鈹
点番号	4-8
遠景	近景
 <p>工事名 南草津プリムタウン土地改良区施設整備事業 工 種 4級基準点 4-8</p>	 <p>工事名 南草津プリムタウン土地改良区施設整備事業 工 種 4級基準点 4-8</p>

4級基準点 点の記写真

世界測地系(測地成果2011)
ジオイド・モデル gsigeo2011_ver2.1

地区名	草津市南笠町、野路町、矢橋町 地係		
標識の種類	金属鋳		
点番号	4-9		
	遠 景		近 景
	 <p>工事名 南笠町プリムタウン土地区画整理事業 工 種 4級基準点 4-9</p>		 <p>工事名 南笠町プリムタウン土地区画整理事業 工 種 4級基準点 4-9</p>
地区名	草津市南笠町、野路町、矢橋町 地係		
標識の種類	金属鋳		
点番号	4-10		
	遠 景		近 景
	 <p>工事名 南笠町プリムタウン土地区画整理事業 工 種 4級基準点 4-10</p>		 <p>工事名 南笠町プリムタウン土地区画整理事業 工 種 4級基準点 4-10</p>

4級基準点 点の記写真

世界測地系(測地成果2011)
ジオイド・モデル gsizeo2011_ver2.1

地区名	草津市南笠町、野路町、矢橋町 地係		
標識の種類	金属鋳		
点番号	4-11		
遠景		近景	
			
地区名	草津市南笠町、野路町、矢橋町 地係		
標識の種類	金属鋳		
点番号	4-12		
遠景		近景	
			





4級基準点 点の記写真

世界測地系(測地成果2011)
ジオイド・モデル gsigeo2011_ver2.1.

地区名	草津市南笠町、野路町、矢橋町 地係		
標識の種類	金属鋳		
点番号	4-13		
	遠景		近景
			
地区名	草津市南笠町、野路町、矢橋町 地係		
標識の種類	金属鋳		
点番号	4-14		
	遠景		近景
			

4級基準点 点の記写真

世界測地系(測地成果2011)
ジオイド・モデル gsigeo2011_ver2.1

地区名	草津市南笠町、野路町、矢橋町 地係		
標識の種類	金属板		
点番号	4-15		
	遠景		近景
	 <p>工事名 南笠町プリムタウン土地区画整理事業 工種 4級基準点 4-15</p>		 <p>工事名 南笠町プリムタウン土地区画整理事業 工種 4級基準点 4-15</p>
地区名	草津市南笠町、野路町、矢橋町 地係		
標識の種類	金属板		
点番号	4-16		
	遠景		近景
	 <p>工事名 南笠町プリムタウン土地区画整理事業 工種 4級基準点 4-16</p>		 <p>工事名 南笠町プリムタウン土地区画整理事業 工種 4級基準点 4-16</p>

4級基準点 点の記写真

世界測地系(測地成果2011)
ジオイド・モデル gsigeo2011_ver2.1

地区名	草津市南笠町、野路町、矢橋町 地係
標識の種類	金属鋳
点番号	4-17
遠景	近景
	

地区名	草津市南笠町、野路町、矢橋町 地係
標識の種類	金属鋳
点番号	4-18
遠景	近景
	

4級基準点 点の記写真

世界測地系(測地成果2011)
ジオイド・モデル gsgisgeo2011_ver2.1

地区名	草津市南笠町、野路町、矢橋町 地係		
標識の種類	金属鋳		
点番号	4-19		
遠景		近景	
 <p>工事名 南草津プレミアムタウン土地区画整理事業 工程 4級基準点 4-19</p>		 <p>工事名 南草津プレミアムタウン土地区画整理事業 工程 4級基準点 4-19</p>	
地区名	草津市南笠町、野路町、矢橋町 地係		
標識の種類	金属鋳		
点番号	4-20		
遠景		近景	
 <p>工事名 南草津プレミアムタウン土地区画整理事業 工程 4級基準点 4-20</p>		 <p>工事名 南草津プレミアムタウン土地区画整理事業 工程 4級基準点 4-20</p>	


4級基準点 点の記写真

世界測地系(測地成果2011)
ジオイド・モデル gsigeo2011_ver2.1

地区名	草津市南笠町、野路町、矢橋町 地係		
標識の種類	金属鋳		
点番号	4-21		
	遠景		近景
			
地区名	草津市南笠町、野路町、矢橋町 地係		
標識の種類	金属鋳		
点番号	4-22		
	遠景		近景
			

4級基準点 点の記写真

世界測地系(測地成果2011)
ジオイド・モデル gsizeo2011_ver2.1


地区名	草津市南笠町、野路町、矢橋町 地係
標識の種類	金属鋳
点番号	4-23
遠 景	近 景
 <p>工事名 南草津プリムタウン土地改良区施設改善事業 工 種 4級基準点 4-23</p>	 <p>工事名 南草津プリムタウン土地改良区施設改善事業 工 種 4級基準点 4-23</p>

地区名	草津市南笠町、野路町、矢橋町 地係
標識の種類	金属鋳
点番号	4-24
遠 景	近 景
 <p>工事名 南草津プリムタウン土地改良区施設改善事業 工 種 4級基準点 4-24</p>	 <p>工事名 南草津プリムタウン土地改良区施設改善事業 工 種 4級基準点 4-24</p>

4級基準点 点の記写真


世界測地系(測地成果2011)
ジオイド・モデル gsigeo2011_ver2.1.



地区名	草津市南笠町、野路町、矢橋町 地係
標識の種類	合成樹脂杭
点番号	4-25
遠景	近景
 <div data-bbox="667 869 842 1003" style="background-color: #006400; color: white; padding: 5px; font-size: small;"> 工事名 草津市プリムタウン土地区画整理事業 工種 4級基準点 4-25 </div>	 <div data-bbox="1297 869 1473 1003" style="background-color: #006400; color: white; padding: 5px; font-size: small;"> 工事名 草津市プリムタウン土地区画整理事業 工種 4級基準点 4-25 </div>

地区名	草津市南笠町、野路町、矢橋町 地係
標識の種類	金属鈹
点番号	4-26
遠景	近景
 <div data-bbox="667 1798 842 1933" style="background-color: #006400; color: white; padding: 5px; font-size: small;"> 工事名 草津市プリムタウン土地区画整理事業 工種 4級基準点 4-26 </div>	 <div data-bbox="1297 1798 1473 1933" style="background-color: #006400; color: white; padding: 5px; font-size: small;"> 工事名 草津市プリムタウン土地区画整理事業 工種 4級基準点 4-26 </div>

4級基準点 点の記写真

世界測地系(測地成果2011)
ジオイド・モデル gsigeo2011_ver2.1.

地区名	草津市南笠町、野路町、矢橋町 地係
標識の種類	金属鋳
点番号	4-27
遠景	近景
 <div data-bbox="667 862 842 996" style="position: absolute; bottom: 10px; right: 10px; background-color: #006400; color: white; padding: 5px; font-size: 8px;"> 工事名 南草津プリムタウン土地区画整理事業 工種 4級基準点 4-27 </div>	 <div data-bbox="1299 862 1474 996" style="position: absolute; bottom: 10px; right: 10px; background-color: #006400; color: white; padding: 5px; font-size: 8px;"> 工事名 南草津プリムタウン土地区画整理事業 工種 4級基準点 4-27 </div>

地区名	草津市南笠町、野路町、矢橋町 地係
標識の種類	金属鋳
点番号	4-28
遠景	近景
 <div data-bbox="667 1787 842 1921" style="position: absolute; bottom: 10px; right: 10px; background-color: #006400; color: white; padding: 5px; font-size: 8px;"> 工事名 南草津プリムタウン土地区画整理事業 工種 4級基準点 4-28 </div>	 <div data-bbox="1299 1787 1474 1921" style="position: absolute; bottom: 10px; right: 10px; background-color: #006400; color: white; padding: 5px; font-size: 8px;"> 工事名 南草津プリムタウン土地区画整理事業 工種 4級基準点 4-28 </div>

4級基準点 点の記写真

世界測地系(測地成果2011)
ジオイド・モデル gsgio2011_ver2.1

地区名	草津市南笠町、野路町、矢橋町 地係
標識の種類	金属鋏
点番号	4-29
遠景	近景
 <div data-bbox="667 864 842 994" style="border: 1px solid black; padding: 2px; width: fit-content; margin: auto;"> <small>工事名 南笠町・南笠町・野路町・矢橋町地区地盤改良事業</small> <small>工種 4級基準点</small> <p style="text-align: center; font-weight: bold;">4-29</p> </div>	 <div data-bbox="1299 864 1474 994" style="border: 1px solid black; padding: 2px; width: fit-content; margin: auto;"> <small>工事名 南笠町・南笠町・野路町・矢橋町地区地盤改良事業</small> <small>工種 4級基準点</small> <p style="text-align: center; font-weight: bold;">4-29</p> </div>

地区名	草津市南笠町、野路町、矢橋町 地係
標識の種類	金属鋏
点番号	4-30
遠景	近景
 <div data-bbox="667 1787 842 1917" style="border: 1px solid black; padding: 2px; width: fit-content; margin: auto;"> <small>工事名 南笠町・南笠町・野路町・矢橋町地区地盤改良事業</small> <small>工種 4級基準点</small> <p style="text-align: center; font-weight: bold;">4-30</p> </div>	 <div data-bbox="1299 1787 1474 1917" style="border: 1px solid black; padding: 2px; width: fit-content; margin: auto;"> <small>工事名 南笠町・南笠町・野路町・矢橋町地区地盤改良事業</small> <small>工種 4級基準点</small> <p style="text-align: center; font-weight: bold;">4-30</p> </div>

4級基準点 点の記写真

世界測地系(測地成果2011)
ジオイド・モデル gsizeo2011_ver2.1.

地区名	草津市南笠町、野路町、矢橋町 地係
標識の種類	金属鋏
点番号	4-31
遠景	近景
	

地区名	草津市南笠町、野路町、矢橋町 地係
標識の種類	金属鋏
点番号	4-32
遠景	近景
	





4級基準点 点の記写真

世界測地系(測地成果2011)
ジオイド・モデル gsigeo2011_ver2.1

地区名	草津市南笠町、野路町、矢橋町 地係		
標識の種類	金属鋳		
点番号	4-33		
	遠景		近景
	 <p>工事名 南草津プリムタウン土地区画整理事業 工種 4級標識点 4-33</p>		 <p>工事名 南草津プリムタウン土地区画整理事業 工種 4級標識点 4-33</p>
地区名	草津市南笠町、野路町、矢橋町 地係		
標識の種類	金属鋳		
点番号	4-34		
	遠景		近景
	 <p>工事名 南草津プリムタウン土地区画整理事業 工種 4級標識点 4-34</p>		 <p>工事名 南草津プリムタウン土地区画整理事業 工種 4級標識点 4-34</p>

4級基準点 点の記写真

世界測地系(測地成果2011)
ジオイド・モデル gsgio2011_ver2.1.

地区名	草津市南笠町、野路町、矢橋町 地係		
標識の種類	金属鋳		
点番号	4-35		
遠景		近景	
 <p>工事名 南笠町・野路町・矢橋町地区住居改良事業 工種 4級基準点 4-35</p>		 <p>工事名 南笠町・野路町・矢橋町地区住居改良事業 工種 4級基準点 4-35</p>	
地区名	草津市南笠町、野路町、矢橋町 地係		
標識の種類	金属鋳		
点番号	4-36		
遠景		近景	
 <p>工事名 南笠町・野路町・矢橋町地区住居改良事業 工種 4級基準点 4-36</p>		 <p>工事名 南笠町・野路町・矢橋町地区住居改良事業 工種 4級基準点 4-36</p>	

4級基準点 点の記写真

世界測地系(測地成果2011)
ジオイド・モデル gsizeo2011_ver2.1

地区名	草津市南笠町、野路町、矢橋町 地係		
標識の種類	金属鋳		
点番号	4-37		
遠景		近景	
			
<p>工事名 南笠町・南笠町・南笠町地区地盤改良事業 工種 4級基準点 4-37</p>		<p>工事名 南笠町・南笠町・南笠町地区地盤改良事業 工種 4級基準点 4-37</p>	
地区名	草津市南笠町、野路町、矢橋町 地係		
標識の種類	金属鋳		
点番号	4-38		
遠景		近景	
			
<p>工事名 南笠町・南笠町・南笠町地区地盤改良事業 工種 4級基準点 4-38</p>		<p>工事名 南笠町・南笠町・南笠町地区地盤改良事業 工種 4級基準点 4-38</p>	

4級基準点 点の記写真

世界測地系(測地成果2011)
ジオイド・モデル gsigeo2011_ver2.1

地区名	草津市南笠町、野路町、矢橋町 地係
標識の種類	金属鋳
点番号	4-39
遠景	近景
	

地区名	草津市南笠町、野路町、矢橋町 地係
標識の種類	金属鋳
点番号	4-40
遠景	近景
	





4級基準点 点の記写真

世界測地系(測地成果2011)
ジオイド・モデル gsigeo2011_ver2.1

地区名	草津市南笠町、野路町、矢橋町 地係		
標識の種類	金属鋳		
点番号	4-41		
	遠景		近景
	 <p>工事名 南笠町・野路町・矢橋町地区整備事業 工種 4級基準点 4-41</p>		 <p>工事名 南笠町・野路町・矢橋町地区整備事業 工種 4級基準点 4-41</p>
地区名	草津市南笠町、野路町、矢橋町 地係		
標識の種類	金属鋳		
点番号	4-42		
	遠景		近景
	 <p>工事名 南笠町・野路町・矢橋町地区整備事業 工種 4級基準点 4-42</p>		 <p>工事名 南笠町・野路町・矢橋町地区整備事業 工種 4級基準点 4-42</p>

4級基準点 点の記写真


世界測地系(測地成果2011)
ジオイド・モデル gsigeo2011_ver2.1.

地区名	草津市南笠町、野路町、矢橋町 地係		
標識の種類	金属鋳		
点番号	4-43		
遠景		近景	
			
地区名	草津市南笠町、野路町、矢橋町 地係		
標識の種類	金属鋳		
点番号	4-44		
遠景		近景	
			

4級基準点 点の記写真

世界測地系(測地成果2011)
ジオイド・モデル gsigeo2011_ver2.1

地区名	草津市南笠町、野路町、矢橋町 地係
標識の種類	金属鋳
点番号	4-45
遠景	近景
	

地区名	草津市南笠町、野路町、矢橋町 地係
標識の種類	金属鋳
点番号	4-46
遠景	近景
	

4級基準点 点の記写真

世界測地系(測地成果2011)
ジオイド・モデル gsizeo2011_ver2.1

地区名	草津市南笠町、野路町、矢橋町 地係		
標識の種類	金属鋳		
点番号	4-47		
	遠景		近景
	 <p>工事名 南笠町プリムタウン北地区整備事業 工種 4級基準点 4-47</p>		 <p>工事名 南笠町プリムタウン北地区整備事業 工種 4級基準点 4-47</p>
地区名	草津市南笠町、野路町、矢橋町 地係		
標識の種類	金属鋳		
点番号	4-48		
	遠景		近景
	 <p>工事名 南笠町プリムタウン北地区整備事業 工種 4級基準点 4-48</p>		 <p>工事名 南笠町プリムタウン北地区整備事業 工種 4級基準点 4-48</p>

4級基準点 点の記写真

世界測地系(測地成果2011)
ジオイド・モデル gsigeo2011_ver2.1

地区名	草津市南笠町、野路町、矢橋町 地係
標識の種類	金属鋳
点番号	4-49
遠景	近景
 <p>工事名 南草津プレミアムタウン土地区画整理事業 工種 4級基準点 4-49</p>	 <p>工事名 南草津プレミアムタウン土地区画整理事業 工種 4級基準点 4-49</p>

地区名	草津市南笠町、野路町、矢橋町 地係
標識の種類	金属鋳
点番号	4-50
遠景	近景
 <p>工事名 南草津プレミアムタウン土地区画整理事業 工種 4級基準点 4-50</p>	 <p>工事名 南草津プレミアムタウン土地区画整理事業 工種 4級基準点 4-50</p>

4級基準点 点の記写真

世界測地系(測地成果2011)
ジオイド・モデル gsgio2011_ver2.1

地区名	草津市南笠町、野路町、矢橋町 地係		
標識の種類	金属鋳		
点番号	4-51		
遠景		近景	
			
地区名	草津市南笠町、野路町、矢橋町 地係		
標識の種類	金属鋳		
点番号	4-52		
遠景		近景	
			





4級基準点 点の記写真

世界測地系(測地成果2011)
ジオイド・モデル gsizeo2011_ver2.1

地区名	草津市南笠町、野路町、矢橋町 地係		
標識の種類	金属板		
点番号	4-53		
遠景		近景	
			
地区名	草津市南笠町、野路町、矢橋町 地係		
標識の種類	金属板		
点番号	4-54		
遠景		近景	
			

4級基準点 点の記写真

世界測地系(測地成果2011)
ジオイド・モデル gsizeo2011_ver.2.1

地区名	草津市南笠町、野路町、矢橋町 地係		
標識の種類	金属鋳		
点番号	4-55		
	遠 景		近 景
	 <div style="position: absolute; bottom: 5px; right: 5px; background-color: #004a99; color: white; padding: 2px;"> <small>工事名 南笠町・野路町・矢橋町地区道路改良事業</small> <small>工 種 4級基準点</small> 4-55 </div>		 <div style="position: absolute; bottom: 5px; right: 5px; background-color: #004a99; color: white; padding: 2px;"> <small>工事名 南笠町・野路町・矢橋町地区道路改良事業</small> <small>工 種 4級基準点</small> 4-55 </div>
地区名	草津市南笠町、野路町、矢橋町 地係		
標識の種類	金属鋳		
点番号	4-56		
	遠 景		近 景
	 <div style="position: absolute; bottom: 5px; right: 5px; background-color: #004a99; color: white; padding: 2px;"> <small>工事名 南笠町・野路町・矢橋町地区道路改良事業</small> <small>工 種 4級基準点</small> 4-56 </div>		 <div style="position: absolute; bottom: 5px; right: 5px; background-color: #004a99; color: white; padding: 2px;"> <small>工事名 南笠町・野路町・矢橋町地区道路改良事業</small> <small>工 種 4級基準点</small> 4-56 </div>

4級基準点 点の記写真

世界測地系(測地成果2011)
ジオイド・モデル gsgio2011_ver2.1

地区名	草津市南笠町、野路町、矢橋町 地係	
標識の種類	金属鋳	
点番号	4-57	
	遠 景	近 景
	 <p>工事名 草津市プレミアムタウン土地区画整理事業 工 種 4級基準点 4-57</p>	 <p>工事名 草津市プレミアムタウン土地区画整理事業 工 種 4級基準点 4-57</p>
地区名	草津市南笠町、野路町、矢橋町 地係	
標識の種類	金属鋳	
点番号	4-58	
	遠 景	近 景
	 <p>工事名 草津市プレミアムタウン土地区画整理事業 工 種 4級基準点 4-58</p>	 <p>工事名 草津市プレミアムタウン土地区画整理事業 工 種 4級基準点 4-58</p>

4級基準点 点の記写真

世界測地系(測地成果2011)
ジオイド・モデル gsgео2011_ver.2.1

地区名	草津市南笠町、野路町、矢橋町 地係		
標識の種類	金属鋳		
点番号	4-59		
	遠景		近景
	 <p>工事名 南草津プレミアムタウン土地の造成等事業 工種 4級基準点 4-59</p>		 <p>工事名 南草津プレミアムタウン土地の造成等事業 工種 4級基準点 4-59</p>
地区名	草津市南笠町、野路町、矢橋町 地係		
標識の種類	金属鋳		
点番号	4-60		
	遠景		近景
	 <p>工事名 南草津プレミアムタウン土地の造成等事業 工種 4級基準点 4-60</p>		 <p>工事名 南草津プレミアムタウン土地の造成等事業 工種 4級基準点 4-60</p>

4級基準点 点の記写真

世界測地系(測地成果2011)
ジオイド・モデル gsigeo2011_ver2.1

地区名	草津市南笠町、野路町、矢橋町 地係		
標識の種類	金属鈹		
点番号	4-61		
遠景		近景	
 <p>工事名 南草津プリムタウン土地区画整理事業 工種 4級基準点 4-61</p>		 <p>工事名 南草津プリムタウン土地区画整理事業 工種 4級基準点 4-61</p>	
地区名	草津市南笠町、野路町、矢橋町 地係		
標識の種類	金属鈹		
点番号	4-62		
遠景		近景	
 <p>工事名 南草津プリムタウン土地区画整理事業 工種 4級基準点 4-62</p>		 <p>工事名 南草津プリムタウン土地区画整理事業 工種 4級基準点 4-62</p>	

4級基準点 点の記写真

世界測地系(測地成果2011)
ジオイド・モデル gsizeo2011_ver2.1

地区名	草津市南笠町、野路町、矢橋町 地係		
標識の種類	金属鋳		
点番号	4-63		
	遠景		近景
	 <div style="border: 1px solid black; padding: 2px; width: fit-content; margin: 5px auto;"> <small>工事名 南笠町・南笠町・野路町・矢橋町地区開発事業</small> <small>工種 4級基準点</small> <p style="text-align: center; margin: 0;">4-63</p> </div>		 <div style="border: 1px solid black; padding: 2px; width: fit-content; margin: 5px auto;"> <small>工事名 南笠町・南笠町・野路町・矢橋町地区開発事業</small> <small>工種 4級基準点</small> <p style="text-align: center; margin: 0;">4-63</p> </div>
地区名	草津市南笠町、野路町、矢橋町 地係		
標識の種類	金属鋳		
点番号	4-64		
	遠景		近景
	 <div style="border: 1px solid black; padding: 2px; width: fit-content; margin: 5px auto;"> <small>工事名 南笠町・南笠町・野路町・矢橋町地区開発事業</small> <small>工種 4級基準点</small> <p style="text-align: center; margin: 0;">4-64</p> </div>		 <div style="border: 1px solid black; padding: 2px; width: fit-content; margin: 5px auto;"> <small>工事名 南笠町・南笠町・野路町・矢橋町地区開発事業</small> <small>工種 4級基準点</small> <p style="text-align: center; margin: 0;">4-64</p> </div>

4級基準点 点の記写真

世界測地系(測地成果2011)
ジオイド・モデル gsigeo2011_ver2.1

地区名	草津市南笠町、野路町、矢橋町 地係		
標識の種類	金属鋳		
点番号	4-65		
遠景		近景	
 <p>工事名 南笠町・野路町・矢橋町地区整備事業 工種 4級基準点 4-65</p>		 <p>工事名 南笠町・野路町・矢橋町地区整備事業 工種 4級基準点 4-65</p>	
地区名	草津市南笠町、野路町、矢橋町 地係		
標識の種類	金属鋳		
点番号	4-66		
遠景		近景	
 <p>工事名 南笠町・野路町・矢橋町地区整備事業 工種 4級基準点 4-66</p>		 <p>工事名 南笠町・野路町・矢橋町地区整備事業 工種 4級基準点 4-66</p>	





4級基準点 点の記写真

世界測地系(測地成果2011)
ジオイド・モデル gsigeo2011_ver2.1

地区名	草津市南笠町、野路町、矢橋町 地係		
標識の種類	金属鋳		
点番号	4-67		
遠景		近景	
 <p>工事名 南笠町・南笠町土地区画整理事業 工種 4級基準点 4-67</p>		 <p>工事名 南笠町・南笠町土地区画整理事業 工種 4級基準点 4-67</p>	
地区名	草津市南笠町、野路町、矢橋町 地係		
標識の種類	金属鋳		
点番号	4-68		
遠景		近景	
 <p>工事名 南笠町・南笠町土地区画整理事業 工種 4級基準点 4-68</p>		 <p>工事名 南笠町・南笠町土地区画整理事業 工種 4級基準点 4-68</p>	

4級基準点 点の記写真

世界測地系(測地成果2011)
ジオイド・モデル gsigeo2011_ver2.1

地区名	草津市南笠町、野路町、矢橋町 地係		
標識の種類	金属鈹		
点番号	4-69		
	遠景		近景
	 <p>工事名 草津市プレミアムタウン土地改良区整備事業 工種 4級基準点 4-69</p>		 <p>工事名 草津市プレミアムタウン土地改良区整備事業 工種 4級基準点 4-69</p>
地区名	草津市南笠町、野路町、矢橋町 地係		
標識の種類	金属鈹		
点番号	4-70		
	遠景		近景
	 <p>工事名 草津市プレミアムタウン土地改良区整備事業 工種 4級基準点 4-70</p>		 <p>工事名 草津市プレミアムタウン土地改良区整備事業 工種 4級基準点 4-70</p>

4級基準点 点の記写真

世界測地系(測地成果2011)
ジオイド・モデル gsizeo2011_ver2.1

地区名	草津市南笠町、野路町、矢橋町 地係		
標識の種類	金属鋳		
点番号	4-71		
	遠景		近景
	 <p>工事名 南笠町・野路町・矢橋町地区新築工事 工種 4級基準点 4-71</p>		 <p>工事名 南笠町・野路町・矢橋町地区新築工事 工種 4級基準点 4-71</p>
地区名	草津市南笠町、野路町、矢橋町 地係		
標識の種類	金属鋳		
点番号	4-72		
	遠景		近景
	 <p>工事名 南笠町・野路町・矢橋町地区新築工事 工種 4級基準点 4-72</p>		 <p>工事名 南笠町・野路町・矢橋町地区新築工事 工種 4級基準点 4-72</p>

4級基準点 点の記写真

世界測地系(測地成果2011)
ジオイド・モデル gsizeo2011_ver2.1

地区名	草津市南笠町、野路町、矢橋町 地係
標識の種類	金属鋏
点番号	4-73
遠景	近景
 <p>工事名 南笠町プリムタウン土地区画整理事業 工種 4級基準点 4-73</p>	 <p>工事名 南笠町プリムタウン土地区画整理事業 工種 4級基準点 4-73</p>

地区名	草津市南笠町、野路町、矢橋町 地係
標識の種類	金属鋏
点番号	4-74
遠景	近景
 <p>工事名 南笠町プリムタウン土地区画整理事業 工種 4級基準点 4-74</p>	 <p>工事名 南笠町プリムタウン土地区画整理事業 工種 4級基準点 4-74</p>

4級基準点 点の記写真

世界測地系(測地成果2011)
ジオイド・モデル gsigeo2011_ver2.1

地区名	草津市南笠町、野路町、矢橋町 地係
標識の種類	金属鋳
点番号	4-75
遠景	近景
 <p>工事名 南笠町アムタウン土地造成管理事業 工種 4級基準点 4-75</p>	 <p>工事名 南笠町アムタウン土地造成管理事業 工種 4級基準点 4-75</p>

地区名	草津市南笠町、野路町、矢橋町 地係
標識の種類	金属鋳
点番号	4-76
遠景	近景
 <p>工事名 南笠町アムタウン土地造成管理事業 工種 4級基準点 4-76</p>	 <p>工事名 南笠町アムタウン土地造成管理事業 工種 4級基準点 4-76</p>

4級基準点 点の記写真

世界測地系(測地成果2011)
ジオイド・モデル gsigeo2011_ver2.1

地区名	草津市南笠町、野路町、矢橋町 地係	
標識の種類	金属鋳	
点番号	4-77	
	遠 景	近 景
	 <p>工事名 南笠町アトムタウン土地区画整理事業 工 種 4級基準点 4-77</p>	 <p>工事名 南笠町アトムタウン土地区画整理事業 工 種 4級基準点 4-77</p>
地区名	草津市南笠町、野路町、矢橋町 地係	
標識の種類	金属鋳	
点番号	4-78	
	遠 景	近 景
	 <p>工事名 南笠町アトムタウン土地区画整理事業 工 種 4級基準点 4-78</p>	 <p>工事名 南笠町アトムタウン土地区画整理事業 工 種 4級基準点 4-78</p>

4級基準点 点の記写真

世界測地系(測地成果2011)
ジオイド・モデル gsigeo2011_ver.2.1

地区名	草津市南笠町、野路町、矢橋町 地係
標識の種類	金属鋏
点番号	4-79
遠景	近景
 <div style="position: absolute; bottom: 5px; right: 5px; background-color: #004a99; color: white; padding: 2px;"> <small>工事名 南笠町アムタウン土地区画整理事業</small> <small>工種 4級基準点</small> 4-79 </div>	 <div style="position: absolute; bottom: 5px; right: 5px; background-color: #004a99; color: white; padding: 2px;"> <small>工事名 南笠町アムタウン土地区画整理事業</small> <small>工種 4級基準点</small> 4-79 </div>

地区名	草津市南笠町、野路町、矢橋町 地係
標識の種類	金属鋏
点番号	4-80
遠景	近景
 <div style="position: absolute; bottom: 5px; right: 5px; background-color: #004a99; color: white; padding: 2px;"> <small>工事名 南笠町アムタウン土地区画整理事業</small> <small>工種 4級基準点</small> 4-80 </div>	 <div style="position: absolute; bottom: 5px; right: 5px; background-color: #004a99; color: white; padding: 2px;"> <small>工事名 南笠町アムタウン土地区画整理事業</small> <small>工種 4級基準点</small> 4-80 </div>