

## 4級基準点 点の記写真

世界測地系(測地成果2011)  
ジオイド・モデル gsgio2011\_ver2.1

地区名	草津市南笠町、野路町、矢橋町 地係		
標識の種類	金属鋏		
点番号	4-81		
	遠 景		近 景
	 <p>工事名 南笠町プリムタウン土地区画整理事業 工 種 4級基準点 4-81</p>		 <p>工事名 南笠町プリムタウン土地区画整理事業 工 種 4級基準点 4-81</p>
地区名	草津市南笠町、野路町、矢橋町 地係		
標識の種類	金属鋏		
点番号	4-82		
	遠 景		近 景
	 <p>工事名 南笠町プリムタウン土地区画整理事業 工 種 4級基準点 4-82</p>		 <p>工事名 南笠町プリムタウン土地区画整理事業 工 種 4級基準点 4-82</p>

4級基準点 点の記写真

世界測地系(測地成果2011)  
ジオイド・モデル gsizeo2011\_ver2.1

地区名	草津市南笠町、野路町、矢橋町 地係		
標識の種類	金属鋳		
点番号	4-83		
	遠景		近景
	 <p>工事名 南草津プレミアムタウン土地区画整理事業 工種 4級基準点 4-83</p>		 <p>工事名 南草津プレミアムタウン土地区画整理事業 工種 4級基準点 4-83</p>
地区名	草津市南笠町、野路町、矢橋町 地係		
標識の種類	金属鋳		
点番号	4-84		
	遠景		近景
	 <p>工事名 南草津プレミアムタウン土地区画整理事業 工種 4級基準点 4-84</p>		 <p>工事名 南草津プレミアムタウン土地区画整理事業 工種 4級基準点 4-84</p>

## 4級基準点 点の記写真

世界測地系(測地成果2011)  
ジオイド・モデル gsizeo2011\_ver2.1

地区名	草津市南笠町、野路町、矢橋町 地係	
標識の種類	金属鈹	
点番号	4-85	
	遠景	近景
		
地区名	草津市南笠町、野路町、矢橋町 地係	
標識の種類	金属鈹	
点番号	4-86	
	遠景	近景
		

## 4級基準点 点の記写真

世界測地系(測地成果2011)  
ジオイド・モデル gsizeo2011\_ver2.1

地区名	草津市南笠町、野路町、矢橋町 地係		
標識の種類	金属鋳		
点番号	4-87		
	遠 景		近 景
	 <p>工事名 高専茅アトムタウン土地改良区整備事業 工 種 4級基準点 4-87</p>		 <p>工事名 高専茅アトムタウン土地改良区整備事業 工 種 4級基準点 4-87</p>
地区名	草津市南笠町、野路町、矢橋町 地係		
標識の種類	金属鋳		
点番号	4-88		
	遠 景		近 景
	 <p>工事名 高専茅アトムタウン土地改良区整備事業 工 種 4級基準点 4-88</p>		 <p>工事名 高専茅アトムタウン土地改良区整備事業 工 種 4級基準点 4-88</p>

4級基準点 点の記写真

世界測地系(測地成果2011)  
ジオイド・モデル gsizeo2011\_ver2.1

地区名	草津市南笠町、野路町、矢橋町 地係
標識の種類	金属鋏
点番号	4-89
遠景	近景
 <p>工事名 高専南アトムタウン土地区画整理事業 工種 4級基準点 4-89</p>	 <p>工事名 高専南アトムタウン土地区画整理事業 工種 4級基準点 4-89</p>

地区名	草津市南笠町、野路町、矢橋町 地係
標識の種類	金属鋏
点番号	4-90
遠景	近景
 <p>工事名 高専南アトムタウン土地区画整理事業 工種 4級基準点 4-90</p>	 <p>工事名 高専南アトムタウン土地区画整理事業 工種 4級基準点 4-90</p>

4級基準点 点の記写真

世界測地系(測地成果2011)  
ジオイド・モデル gsigeo2011\_ver2.1

地区名	草津市南笠町、野路町、矢橋町 地係
標識の種類	金属鋏
点番号	4-91
遠景	近景
 <p>工事名 草津市プレミアムタウン土地区画整理事業 工種 4級基準点 4-91</p>	 <p>工事名 草津市プレミアムタウン土地区画整理事業 工種 4級基準点 4-91</p>

地区名	草津市南笠町、野路町、矢橋町 地係
標識の種類	金属鋏
点番号	4-92
遠景	近景
 <p>工事名 草津市プレミアムタウン土地区画整理事業 工種 4級基準点 4-92</p>	 <p>工事名 草津市プレミアムタウン土地区画整理事業 工種 4級基準点 4-92</p>

4級基準点 点の記写真

世界測地系(測地成果2011)  
ジオイド・モデル gsgео2011\_ver2.1

地区名	草津市南笠町、野路町、矢橋町 地係
標識の種類	金属鋳
点番号	4-93
遠景	近景
 <p>工事名 南草津プレミアムタウン土地区画整理事業 工種 4級基準点 4-93</p>	 <p>工事名 南草津プレミアムタウン土地区画整理事業 工種 4級基準点 4-93</p>

地区名	草津市南笠町、野路町、矢橋町 地係
標識の種類	金属鋳
点番号	4-94
遠景	近景
 <p>工事名 南草津プレミアムタウン土地区画整理事業 工種 4級基準点 4-94</p>	 <p>工事名 南草津プレミアムタウン土地区画整理事業 工種 4級基準点 4-94</p>

4級基準点 点の記写真

世界測地系(測地成果2011)  
ジオイド・モデル gsigeo2011\_ver2.1

地区名	草津市南笠町、野路町、矢橋町 地係		
標識の種類	金属鋳		
点番号	4-95		
	遠景		近景
	 <p>工事名 南笠町プリムタウン土地区画整理事業 工種 4級基準点 4-95</p>		 <p>工事名 南笠町プリムタウン土地区画整理事業 工種 4級基準点 4-95</p>
地区名	草津市南笠町、野路町、矢橋町 地係		
標識の種類	金属鋳		
点番号	4-96		
	遠景		近景
	 <p>工事名 南笠町プリムタウン土地区画整理事業 工種 4級基準点 4-96</p>		 <p>工事名 南笠町プリムタウン土地区画整理事業 工種 4級基準点 4-96</p>



## 4級基準点 点の記写真

世界測地系(測地成果2011)  
ジオイド・モデル gsizeo2011\_ver2.1

地区名	草津市南笠町、野路町、矢橋町 地係		
標識の種類	金属板		
点番号	4-97		
	遠 景		近 景
	 <p>工事名 南笠町アムタウン土地改良事業 工 種 4級基準点 4-97</p>		 <p>工事名 南笠町アムタウン土地改良事業 工 種 4級基準点 4-97</p>
地区名	草津市南笠町、野路町、矢橋町 地係		
標識の種類	金属板		
点番号	4-98		
	遠 景		近 景
	 <p>工事名 南笠町アムタウン土地改良事業 工 種 4級基準点 4-98</p>		 <p>工事名 南笠町アムタウン土地改良事業 工 種 4級基準点 4-98</p>

4級基準点 点の記写真

世界測地系(測地成果2011)  
ジオイド・モデル gsideo2011\_ver2.1

地区名	草津市南笠町、野路町、矢橋町 地係	
標識の種類	金属鋳	
点番号	4-99	
遠景		近景
 <div style="position: absolute; bottom: 5px; right: 5px; background-color: #004a99; color: white; padding: 2px;"> <small>工事名 南笠津プリムタウン土地区画整理事業</small>  <small>工種 4級基準点</small>  <b>4-99</b> </div>		 <div style="position: absolute; bottom: 5px; right: 5px; background-color: #004a99; color: white; padding: 2px;"> <small>工事名 南笠津プリムタウン土地区画整理事業</small>  <small>工種 4級基準点</small>  <b>4-99</b> </div>
地区名	草津市南笠町、野路町、矢橋町 地係	
標識の種類	金属鋳	
点番号	4-100	
遠景		近景
 <div style="position: absolute; bottom: 5px; right: 5px; background-color: #004a99; color: white; padding: 2px;"> <small>工事名 南笠津プリムタウン土地区画整理事業</small>  <small>工種 4級基準点</small>  <b>4-100</b> </div>		 <div style="position: absolute; bottom: 5px; right: 5px; background-color: #004a99; color: white; padding: 2px;"> <small>工事名 南笠津プリムタウン土地区画整理事業</small>  <small>工種 4級基準点</small>  <b>4-100</b> </div>

4級基準点 点の記写真

世界測地系(測地成果2011)  
ジオイド・モデル gsigeo2011\_ver2.1

地区名	草津市南笠町、野路町、矢橋町 地係		
標識の種類	金属鋳		
点番号	4-101		
	遠景		近景
	 <p>工事名 高専津ブリムタウン土地区画整理事業 工種 4級基準点 4-101</p>		 <p>工事名 高専津ブリムタウン土地区画整理事業 工種 4級基準点 4-101</p>
地区名	草津市南笠町、野路町、矢橋町 地係		
標識の種類	金属鋳		
点番号	4-102		
	遠景		近景
	 <p>工事名 高専津ブリムタウン土地区画整理事業 工種 4級基準点 4-102</p>		 <p>工事名 高専津ブリムタウン土地区画整理事業 工種 4級基準点 4-102</p>





## 4級基準点 点の記写真

世界測地系(測地成果2011)  
ジオイド・モデル gsigeo2011\_ver2.1

地区名	草津市南笠町、野路町、矢橋町 地係		
標識の種類	金属鋳		
点番号	4-103		
	遠景		近景
	 <p>工事名 南笠町アトムタウン土地区画整理事業 工種 4級基準点 4-103</p>		 <p>工事名 南笠町アトムタウン土地区画整理事業 工種 4級基準点 4-103</p>
地区名	草津市南笠町、野路町、矢橋町 地係		
標識の種類	金属鋳		
点番号	4-104		
	遠景		近景
	 <p>工事名 南笠町アトムタウン土地区画整理事業 工種 4級基準点 4-104</p>		 <p>工事名 南笠町アトムタウン土地区画整理事業 工種 4級基準点 4-104</p>




4級基準点 点の記写真

世界測地系(測地成果2011)  
ジオイド・モデル gsizeo2011\_ver2.1

地区名	草津市南笠町、野路町、矢橋町 地係		
標識の種類	金属鋳		
点番号	4-105		
遠景		近景	
			
地区名	草津市南笠町、野路町、矢橋町 地係		
標識の種類	金属鋳		
点番号	4-106		
遠景		近景	
			

## 4級基準点 点の記写真

世界測地系(測地成果2011)  
ジオイド・モデル gsgео2011\_ver.2.1

地区名	草津市南笠町、野路町、矢橋町 地係	
標識の種類	金属鋳	
点番号	4-107	
	遠景	近景
	 <p>工事名 高野津アトムタウン土地区画整理事業 工種 4級基準点 4-107</p>	 <p>工事名 高野津アトムタウン土地区画整理事業 工種 4級基準点 4-107</p>
地区名	草津市南笠町、野路町、矢橋町 地係	
標識の種類	金属鋳	
点番号	4-108	
	遠景	近景
	 <p>工事名 高野津アトムタウン土地区画整理事業 工種 4級基準点 4-108</p>	 <p>工事名 高野津アトムタウン土地区画整理事業 工種 4級基準点 4-108</p>

## 4級基準点 点の記写真

世界測地系(測地成果2011)  
ジオイド・モデル gsgisgeo2011\_ver2.1

地区名	草津市南笠町、野路町、矢橋町 地係		
標識の種類	金属鋳		
点番号	4-109		
	遠 景		近 景
	 <p>工事名 南笠町・野路町・矢橋町地区の整備事業 工 種 4級基準点 4-109</p>		 <p>工事名 南笠町・野路町・矢橋町地区の整備事業 工 種 4級基準点 4-109</p>
地区名	草津市南笠町、野路町、矢橋町 地係		
標識の種類	金属鋳		
点番号	4-110		
	遠 景		近 景
	 <p>工事名 南笠町・野路町・矢橋町地区の整備事業 工 種 4級基準点 4-110</p>		 <p>工事名 南笠町・野路町・矢橋町地区の整備事業 工 種 4級基準点 4-110</p>

4級基準点 点の記写真

世界測地系(測地成果2011)  
ジオイド・モデル gsizeo2011\_ver2.1





地区名	草津市南笠町、野路町、矢橋町 地係
標識の種類	金属鋳
点番号	4-111
遠 景	近 景
 <p>工事名 南笠町アムタウン土地区画整理事業 工 種 4級基準点 4-111</p>	 <p>工事名 南笠町アムタウン土地区画整理事業 工 種 4級基準点 4-111</p>

地区名	草津市南笠町、野路町、矢橋町 地係
標識の種類	金属鋳
点番号	4-112
遠 景	近 景
 <p>工事名 南笠町アムタウン土地区画整理事業 工 種 4級基準点 4-112</p>	 <p>工事名 南笠町アムタウン土地区画整理事業 工 種 4級基準点 4-112</p>



4級基準点 点の記写真

世界測地系(測地成果2011)  
ジオイド・モデル gsigno2011\_ver2.1

地区名	草津市南笠町、野路町、矢橋町 地係		
標識の種類	金属鋳		
点番号	4-113		
	遠景		近景
	 <p>工事名 南笠町・南笠町・野路町・矢橋町地区地盤改良事業 工種 4級基準点 4-113</p>		 <p>工事名 南笠町・南笠町・野路町・矢橋町地区地盤改良事業 工種 4級基準点 4-113</p>
地区名	草津市南笠町、野路町、矢橋町 地係		
標識の種類	金属鋳		
点番号	4-114		
	遠景		近景
	 <p>工事名 南笠町・南笠町・野路町・矢橋町地区地盤改良事業 工種 4級基準点 4-114</p>		 <p>工事名 南笠町・南笠町・野路町・矢橋町地区地盤改良事業 工種 4級基準点 4-114</p>

## 4級基準点 点の記写真

世界測地系(測地成果2011)  
ジオイド・モデル gsizeo2011\_ver2.1

地区名	草津市南笠町、野路町、矢橋町 地係		
標識の種類	金属板		
点番号	4-115		
	遠 景		近 景
	 <p>工事名 南笠町プレミアムタウン土地区画整理事業 工 種 4級基準点 4-115</p>		 <p>工事名 南笠町プレミアムタウン土地区画整理事業 工 種 4級基準点 4-115</p>
地区名	草津市南笠町、野路町、矢橋町 地係		
標識の種類	金属板		
点番号	4-116		
	遠 景		近 景
	 <p>工事名 南笠町プレミアムタウン土地区画整理事業 工 種 4級基準点 4-116</p>		 <p>工事名 南笠町プレミアムタウン土地区画整理事業 工 種 4級基準点 4-116</p>

4級基準点 点の記写真

世界測地系(測地成果2011)  
ジオイド・モデル gsizeo2011\_ver2.1

地区名	草津市南笠町、野路町、矢橋町 地係
標識の種類	金属鋳
点番号	4-117
遠景	近景
 <p>工事名 南草津プレミアムタウン土地区画整理事業 工 種 4級基準点 4-117</p>	 <p>工事名 南草津プレミアムタウン土地区画整理事業 工 種 4級基準点 4-117</p>

地区名	草津市南笠町、野路町、矢橋町 地係
標識の種類	金属鋳
点番号	4-118
遠景	近景
 <p>工事名 南草津プレミアムタウン土地区画整理事業 工 種 4級基準点 4-118</p>	 <p>工事名 南草津プレミアムタウン土地区画整理事業 工 種 4級基準点 4-118</p>

4級基準点 点の記写真

世界測地系(測地成果2011)  
ジオイド・モデル gsizeo2011\_ver.2.1

地区名	草津市南笠町、野路町、矢橋町 地係		
標識の種類	金属鈹		
点番号	4-119		
遠 景		近 景	
 <div style="position: absolute; bottom: 5px; right: 5px; background-color: #006400; color: white; padding: 2px;"> <small>工事名 南笠町・南笠町・南笠町地区区画整理事業</small>  <small>工 種 4級基準点</small>  <b>4-119</b> </div>		 <div style="position: absolute; bottom: 5px; right: 5px; background-color: #006400; color: white; padding: 2px;"> <small>工事名 南笠町・南笠町・南笠町地区区画整理事業</small>  <small>工 種 4級基準点</small>  <b>4-119</b> </div>	
地区名	草津市南笠町、野路町、矢橋町 地係		
標識の種類	金属鈹		
点番号	4-120		
遠 景		近 景	
 <div style="position: absolute; bottom: 5px; right: 5px; background-color: #006400; color: white; padding: 2px;"> <small>工事名 南笠町・南笠町・南笠町地区区画整理事業</small>  <small>工 種 4級基準点</small>  <b>4-120</b> </div>		 <div style="position: absolute; bottom: 5px; right: 5px; background-color: #006400; color: white; padding: 2px;"> <small>工事名 南笠町・南笠町・南笠町地区区画整理事業</small>  <small>工 種 4級基準点</small>  <b>4-120</b> </div>	




## 4級基準点 点の記写真

世界測地系(測地成果2011)  
ジオイド・モデル gsigeo2011\_ver2.1

地区名	草津市南笠町、野路町、矢橋町 地係		
標識の種類	金属鋳		
点番号	4-121		
	遠景		近景
			
地区名	草津市南笠町、野路町、矢橋町 地係		
標識の種類	金属鋳		
点番号	4-122		
	遠景		近景
			

## 4級基準点 点の記写真

世界測地系(測地成果2011)  
ジオイド・モデル gsigeo2011\_ver2.1

地区名	草津市南笠町、野路町、矢橋町 地係		
標識の種類	金属鋳		
点番号	4-123		
	遠景		近景
	 <p>工事名 南笠町・南笠町・南笠町地区道路改良事業 工種 4級基準点 4-123</p>		 <p>工事名 南笠町・南笠町・南笠町地区道路改良事業 工種 4級基準点 4-123</p>
地区名	草津市南笠町、野路町、矢橋町 地係		
標識の種類	金属鋳		
点番号	4-124		
	遠景		近景
	 <p>工事名 南笠町・南笠町・南笠町地区道路改良事業 工種 4級基準点 4-124</p>		 <p>工事名 南笠町・南笠町・南笠町地区道路改良事業 工種 4級基準点 4-124</p>

4級基準点 点の記写真



世界測地系(測地成果2011)  
ジオイド・モデル gsigeo2011\_ver2.1

地区名	草津市南笠町、野路町、矢橋町 地係		
標識の種類	金属板		
点番号	4-125		
	遠 景		近 景
	 <p>工事名 南笠・平田・三ツツノ地区農産物集積場 工 種 4級基準点 4-125</p>		 <p>工事名 南笠・平田・三ツツノ地区農産物集積場 工 種 4級基準点 4-125</p>
地区名	草津市南笠町、野路町、矢橋町 地係		
標識の種類	金属板		
点番号	4-126		
	遠 景		近 景
	 <p>工事名 南笠・平田・三ツツノ地区農産物集積場 工 種 4級基準点 4-126</p>		 <p>工事名 南笠・平田・三ツツノ地区農産物集積場 工 種 4級基準点 4-126</p>

4級基準点 点の記写真

世界測地系(測地成果2011)  
ジオイド・モデル gsizeo2011\_ver2.1





地区名	草津市南笠町、野路町、矢橋町 地係
標識の種類	金属鈹
点番号	4-127
遠景	近景
 <p>工事名 南草津プレミアムタウン土地区画整理事業 工種 4級基準点 4-127</p>	 <p>工事名 南草津プレミアムタウン土地区画整理事業 工種 4級基準点 4-127</p>

地区名	草津市南笠町、野路町、矢橋町 地係
標識の種類	金属鈹
点番号	4-128
遠景	近景
 <p>工事名 南草津プレミアムタウン土地区画整理事業 工種 4級基準点 4-128</p>	 <p>工事名 南草津プレミアムタウン土地区画整理事業 工種 4級基準点 4-128</p>





4級基準点 点の記写真

世界測地系(測地成果2011)  
ジオイド・モデル gsigeo2011\_ver2.1

地区名	草津市南笠町、野路町、矢橋町 地係		
標識の種類	金属鋳		
点番号	4-129		
遠景		近景	
			
地区名	草津市南笠町、野路町、矢橋町 地係		
標識の種類	金属鋳		
点番号	4-130		
遠景		近景	
			

4級基準点 点の記写真


世界測地系(測地成果2011)  
ジオイド・モデル gsgео2011\_ver2.1

地区名	草津市南笠町、野路町、矢橋町 地係
標識の種類	金属鋏
点番号	4-131
遠景	近景
 <div style="position: absolute; bottom: 5px; right: 5px; background-color: #006400; color: white; padding: 2px; font-size: 8px;">                 工事名 南草津プレミアムタウン土地区画整理事業                  工種 4級基準点  <b>4-131</b> </div>	 <div style="position: absolute; bottom: 5px; right: 5px; background-color: #006400; color: white; padding: 2px; font-size: 8px;">                 工事名 南草津プレミアムタウン土地区画整理事業                  工種 4級基準点  <b>4-131</b> </div>

地区名	草津市南笠町、野路町、矢橋町 地係
標識の種類	金属鋏
点番号	4-132
遠景	近景
 <div style="position: absolute; bottom: 5px; right: 5px; background-color: #006400; color: white; padding: 2px; font-size: 8px;">                 工事名 南草津プレミアムタウン土地区画整理事業                  工種 4級基準点  <b>4-132</b> </div>	 <div style="position: absolute; bottom: 5px; right: 5px; background-color: #006400; color: white; padding: 2px; font-size: 8px;">                 工事名 南草津プレミアムタウン土地区画整理事業                  工種 4級基準点  <b>4-132</b> </div>

4級基準点 点の記写真

世界測地系(測地成果2011)  
ジオイド・モデル gsigeo2011\_ver2.1

地区名	草津市南笠町、野路町、矢橋町 地係		
標識の種類	金属鋳		
点番号	4-133		
遠景		近景	
 <div style="position: absolute; bottom: 5px; right: 5px; background-color: green; color: white; padding: 2px;"> <small>工事名 南笠町プレミアムタウン土地区画整理事業</small>  <small>工種 4級基準点</small>  <b>4-133</b> </div>		 <div style="position: absolute; bottom: 5px; right: 5px; background-color: green; color: white; padding: 2px;"> <small>工事名 南笠町プレミアムタウン土地区画整理事業</small>  <small>工種 4級基準点</small>  <b>4-133</b> </div>	
地区名	草津市南笠町、野路町、矢橋町 地係		
標識の種類	金属鋳		
点番号	4-134		
遠景		近景	
 <div style="position: absolute; bottom: 5px; right: 5px; background-color: green; color: white; padding: 2px;"> <small>工事名 南笠町プレミアムタウン土地区画整理事業</small>  <small>工種 4級基準点</small>  <b>4-134</b> </div>		 <div style="position: absolute; bottom: 5px; right: 5px; background-color: green; color: white; padding: 2px;"> <small>工事名 南笠町プレミアムタウン土地区画整理事業</small>  <small>工種 4級基準点</small>  <b>4-134</b> </div>	


4級基準点 点の記写真

世界測地系(測地成果2011)  
ジオイド・モデル gsigeo2011\_ver2.1

地区名	草津市南笠町、野路町、矢橋町 地係		
標識の種類	金属鋳		
点番号	4-135		
	遠 景		近 景
	 <p>工事名 南草津プレミアムタウン土地区画整理事業 工 種 4級基準点 4-135</p>		 <p>工事名 南草津プレミアムタウン土地区画整理事業 工 種 4級基準点 4-135</p>
地区名	草津市南笠町、野路町、矢橋町 地係		
標識の種類	金属鋳		
点番号	4-136		
	遠 景		近 景
	 <p>工事名 南草津プレミアムタウン土地区画整理事業 工 種 4級基準点 4-136</p>		 <p>工事名 南草津プレミアムタウン土地区画整理事業 工 種 4級基準点 4-136</p>





4級基準点 点の記写真

世界測地系(測地成果2011)  
ジオイド・モデル gsigeo2011\_ver2.1

地区名	草津市南笠町、野路町、矢橋町 地係		
標識の種類	金属鈹		
点番号	4-137		
	遠景		近景
			
地区名	草津市南笠町、野路町、矢橋町 地係		
標識の種類	金属鈹		
点番号	4-138		
	遠景		近景
			

## 4級基準点 点の記写真



世界測地系(測地成果2011)  
ジオイド・モデル gsigeo2011\_ver2.1

地区名	草津市南笠町、野路町、矢橋町 地係		
標識の種類	金属鋳		
点番号	4-139		
遠景		近景	
 <p>工事名 南笠町プリムタウン土地改良区整備事業 工種 4級基準点 4-139</p>		 <p>工事名 南笠町プリムタウン土地改良区整備事業 工種 4級基準点 4-139</p>	
地区名	草津市南笠町、野路町、矢橋町 地係		
標識の種類	金属鋳		
点番号	4-140		
遠景		近景	
 <p>工事名 南笠町プリムタウン土地改良区整備事業 工種 4級基準点 4-140</p>		 <p>工事名 南笠町プリムタウン土地改良区整備事業 工種 4級基準点 4-140</p>	

4級基準点 点の記写真

世界測地系(測地成果2011)  
ジオイド・モデル gsigeo2011\_ver2.1

地区名	草津市南笠町、野路町、矢橋町 地係
標識の種類	金属鋏
点番号	4-141
遠 景	
	
近 景	
	

地区名	草津市南笠町、野路町、矢橋町 地係
標識の種類	金属鋏
点番号	4-142
遠 景	
	
近 景	
	

## 4級基準点 点の記写真

世界測地系(測地成果2011)  
ジオイド・モデル gsigeo2011\_ver2.1



地区名	草津市南笠町、野路町、矢橋町 地係	
標識の種類	金属鋳	
点番号	4-143	
	遠景	近景
	 <p>工事名 南笠町アトムタウン土地区画整理事業 工種 4級基準点 4-143</p>	 <p>工事名 南笠町アトムタウン土地区画整理事業 工種 4級基準点 4-143</p>
地区名	草津市南笠町、野路町、矢橋町 地係	
標識の種類	金属鋳	
点番号	4-144	
	遠景	近景
	 <p>工事名 南笠町アトムタウン土地区画整理事業 工種 4級基準点 4-144</p>	 <p>工事名 南笠町アトムタウン土地区画整理事業 工種 4級基準点 4-144</p>



4級基準点 点の記写真





世界測地系(測地成果2011)  
ジオイド・モデル gsigeo2011\_ver2.1

地区名	草津市南笠町、野路町、矢橋町 地係
標識の種類	金属鋳
点番号	4-145
遠景	近景
	

地区名	草津市南笠町、野路町、矢橋町 地係
標識の種類	金属鋳
点番号	4-146
遠景	近景
	

4級基準点 点の記写真

世界測地系(測地成果2011)  
ジオイド・モデル gsigeo2011\_ver2.1

地区名	草津市南笠町、野路町、矢橋町 地係		
標識の種類	金属鋳		
点番号	4-147		
	遠景		近景
	 <p>工事名 南草津プレミアムタウン土地区画整理事業 工種 4級基準点 4-147</p>		 <p>工事名 南草津プレミアムタウン土地区画整理事業 工種 4級基準点 4-147</p>
地区名	草津市南笠町、野路町、矢橋町 地係		
標識の種類	金属鋳		
点番号	4-148		
	遠景		近景
	 <p>工事名 南草津プレミアムタウン土地区画整理事業 工種 4級基準点 4-148</p>		 <p>工事名 南草津プレミアムタウン土地区画整理事業 工種 4級基準点 4-148</p>

## 4級基準点 点の記写真

世界測地系(測地成果2011)  
ジオイド・モデル gsigeo2011\_ver2.1

地区名	草津市南笠町、野路町、矢橋町 地係		
標識の種類	金属鋳		
点番号	4-149		
	遠 景		近 景
	 <p>工事名 南笠町・野路町・矢橋町地区道路改良事業 工 種 4級基準点 4-149</p>		 <p>工事名 南笠町・野路町・矢橋町地区道路改良事業 工 種 4級基準点 4-149</p>
地区名	草津市南笠町、野路町、矢橋町 地係		
標識の種類	金属鋳		
点番号	4-150		
	遠 景		近 景
	 <p>工事名 南笠町・野路町・矢橋町地区道路改良事業 工 種 4級基準点 4-150</p>		 <p>工事名 南笠町・野路町・矢橋町地区道路改良事業 工 種 4級基準点 4-150</p>





4級基準点 点の記写真

世界測地系(測地成果2011)  
ジオイド・モデル gsizeo2011\_ver2.1

地区名	草津市南笠町、野路町、矢橋町 地係		
標識の種類	金属鋳		
点番号	4-151		
	遠 景		近 景
	 <p>工事名 南笠町・野路町・矢橋町地区道路改良事業 工 種 4級基準点 4-151</p>		 <p>工事名 南笠町・野路町・矢橋町地区道路改良事業 工 種 4級基準点 4-151</p>
地区名	草津市南笠町、野路町、矢橋町 地係		
標識の種類	金属鋳		
点番号	4-152		
	遠 景		近 景
	 <p>工事名 南笠町・野路町・矢橋町地区道路改良事業 工 種 4級基準点 4-152</p>		 <p>工事名 南笠町・野路町・矢橋町地区道路改良事業 工 種 4級基準点 4-152</p>



## 4級基準点 点の記写真

世界測地系(測地成果2011)  
ジオイド・モデル gsigeo2011\_ver2.1

地区名	草津市南笠町、野路町、矢橋町 地係		
標識の種類	金属鋳		
点番号	4-153		
	遠景	近景	
			
地区名	草津市南笠町、野路町、矢橋町 地係		
標識の種類	金属鋳		
点番号	4-154		
	遠景	近景	
			

4級基準点 点の記写真

世界測地系(測地成果2011)  
ジオイド・モデル gsgео2011\_ver2.1

地区名	草津市南笠町、野路町、矢橋町 地係
標識の種類	金属鋳
点番号	4-155
遠景	近景
 <p>工事名 南笠町・野路町・矢橋町地区開発事業 工種 4級基準点 4-155</p>	 <p>工事名 南笠町・野路町・矢橋町地区開発事業 工種 4級基準点 4-155</p>

地区名	草津市南笠町、野路町、矢橋町 地係
標識の種類	金属鋳
点番号	4-156
遠景	近景
 <p>工事名 南笠町・野路町・矢橋町地区開発事業 工種 4級基準点 4-156</p>	 <p>工事名 南笠町・野路町・矢橋町地区開発事業 工種 4級基準点 4-156</p>

## 4級基準点 点の記写真

世界測地系(測地成果2011)  
ジオイド・モデル gsigeo2011\_ver2.1

地区名	草津市南笠町、野路町、矢橋町 地係	
標識の種類	金属鈹	
点番号	4-157	
	遠景	近景
	 <p>工事名 高野原プリムタウン北地区開発事業 工種 4級基準点 4-157</p>	 <p>工事名 高野原プリムタウン北地区開発事業 工種 4級基準点 4-157</p>
地区名	草津市南笠町、野路町、矢橋町 地係	
標識の種類	金属鈹	
点番号	4-158	
	遠景	近景
	 <p>工事名 高野原プリムタウン北地区開発事業 工種 4級基準点 4-158</p>	 <p>工事名 高野原プリムタウン北地区開発事業 工種 4級基準点 4-158</p>

4級基準点 点の記写真

世界測地系(測地成果2011)  
ジオイド・モデル gsigeo2011\_ver2.1

地区名	草津市南笠町、野路町、矢橋町 地係		
標識の種類	金属鈹		
点番号	4-159		
	遠景		近景
	 <p>工事名 南笠町・野路町・矢橋町地区道路整備事業 工種 4級基準点 4-159</p>		 <p>工事名 南笠町・野路町・矢橋町地区道路整備事業 工種 4級基準点 4-159</p>
地区名	草津市南笠町、野路町、矢橋町 地係		
標識の種類	金属鈹		
点番号	4-160		
	遠景		近景
	 <p>工事名 南笠町・野路町・矢橋町地区道路整備事業 工種 4級基準点 4-160</p>		 <p>工事名 南笠町・野路町・矢橋町地区道路整備事業 工種 4級基準点 4-160</p>