


3 級 基 準 点 の 記

ふりがな 点 名	3級 NO. 66		1/20万図名	1/ 5万図名	京都東北部
			京都及大阪		
冠字選点番号	標識番号	NO. 66			
所 在 地	滋賀県草津市野村町字下深田824-2番地先				
					地 目
所 有 者	草 津 市				
測標の種類	—————	埋 設 法	地 下		
選点年月日	平成 9年 6月11日	選 点 者	森 祐 二		
造標年月日	平成 年 月 日	造 標 者			
埋設年月日	平成 9年 7月15日	埋 設 者	安 達 啓 介		
観測年月日	平成 9年 7月28日	観 測 者	岡 本 英 嗣		
自動車到達地点	草津駅より北西へ約550m行き、北東へ約250m、さらに南東へ約50m行った交差点				
歩 道 状 況	—————				
徒歩時間・距離	—————				
基準点周囲の状況	市 街 地				
そ の 他					
備 考	平成 9年 7月15日 新設 GPS測量による				
要 図					

調整 平成 9年 8月11日

3 級 基 準 点 の 記

ふりがな 点 名	3級 NO. 67	1/20万図名	1/ 5万図名	京都東北部
		京都及大阪		
冠字選点番号	標識番号	NO. 67		
所在地	滋賀県草津市野村町字上羽高7番地先			
		地目	公衆用道路	
所有者	草津市			
測標の種類	_____	埋設法	地下	
選点年月日	平成 9年 6月11日	選点者	森 祐二	
造標年月日	平成 年 月 日	造標者		
埋設年月日	平成 9年 7月15日	埋設者	安達啓介	
観測年月日	平成 9年 7月28日	観測者	中村俊男	
自動車到達地点	草津駅より北西へ約500m行った南側歩道			
歩道状況	_____			
徒歩時間・距離	_____			
基準点周囲の状況	市街地			
その他				
備考	平成 9年 7月15日 新設 GPS測量による			
要 図				
	1/25,000 草津			

調整 平成 9年 8月11日

3 級 基 準 点 の 記

ふりがな 点 名	3級 NO. 68	1/20万図名	1/ 5万図名	京都東北部
		京都及大阪		
冠字選点番号	標識番号	NO. 68		
所 在 地	滋賀県草津市野村町字天役27番地先			
		地 目	公衆用道路	
所 有 者	草 津 市			
測 標 の 種 類	_____	埋 設 法	地 上	
選 点 年 月 日	平成 9年 6月11日	選 点 者	森 祐 二	
造 標 年 月 日	平成 年 月 日	造 標 者		
埋 設 年 月 日	平成 9年 7月15日	埋 設 者	安 達 啓 介	
観 測 年 月 日	平成 9年 7月28日	観 測 者	石 黒 義 典	
自 動 車 到 達 地 点	草津駅より北西へ約550m行き、南西へ約180m行った交差点			
歩 道 状 況	_____			
徒 歩 時 間 ・ 距 離	_____			
基 準 点 周 囲 の 状 況	市 街 地			
そ の 他				
備 考	平成 9年 7月15日 新設 GPS測量による アンテナ高 3.5m			
要 図	N ↑ +			

調整 平成 9年 8月11日

3 級 基 準 点 の 記

ふりがな 点 名	3級 NO. 69	1/20万図名	1/ 5万図名	京都東北部
		京都及大阪		
冠字選点番号	標 識 番 号	NO. 69		
所 在 地	滋賀県草津市野村町字上十九75-4番地先			
		地 目	公衆用道路	
所 有 者	草 津 市			
測 標 の 種 類	_____	埋 設 法	地 下	
選 点 年 月 日	平成 9年 6月11日	選 点 者	森 祐 二	
造 標 年 月 日	平成 年 月 日	造 標 者		
埋 設 年 月 日	平成 9年 7月15日	埋 設 者	安 達 啓 介	
観 測 年 月 日	平成 9年 7月28日	観 測 者	森 祐 二	
自 動 車 到 達 地 点	草津駅より北西へ約750m行った交差点			
歩 道 状 況	_____			
徒 歩 時 間 ・ 距 離	_____			
基 準 点 周 囲 の 状 況	市 街 地			
そ の 他				
備 考	平成 9年 7月15日 新設 GPS測量による			
要 図	<div style="display: flex; justify-content: space-between;"> <div style="width: 45%;"> <p style="font-size: small;">1/25,000 草 津</p> </div> <div style="width: 45%;"> </div> </div>			

調整 平成 9年 8月11日

3 級 基 準 点 の 記

ふりがな 点 名	3級 NO. 70	1/20万図名	1/ 5万図名	京都東北部
		京都及大阪		
冠字選点番号	標 識 番 号	NO. 70		
所 在 地	滋賀県草津市野村町字北堀池300-3番地先			
		地 目	公衆用道路	
所 有 者	草 津 市			
測 標 の 種 類	_____	埋 設 法	地 下	
選 点 年 月 日	平成 9年 6月11日	選 点 者	森 祐 二	
造 標 年 月 日	平成 年 月 日	造 標 者		
埋 設 年 月 日	平成 9年 7月15日	埋 設 者	安 達 啓 介	
観 測 年 月 日	平成 9年 7月28日	観 測 者	安 達 啓 介	
自 動 車 到 達 地 点	草津駅より北西へ約950m行った交差点			
歩 道 状 況	_____			
徒 歩 時 間 ・ 距 離	_____			
基 準 点 周 囲 の 状 況	市 街 地			
そ の 他				
備 考	平成 9年 7月15日 新設 GPS測量による アンテナ高 3.7m			
要 図	<p>1/25,000 草 津</p>			


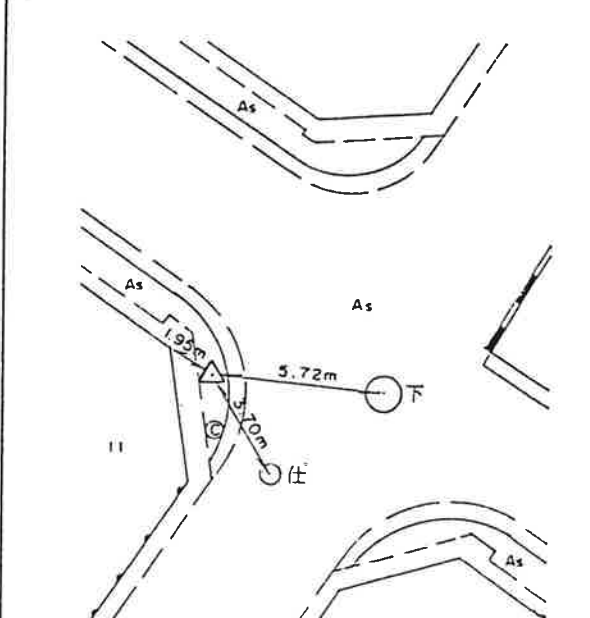
調整 平成 9年 8月11日

3 級 基 準 点 の 記

ふりがな 点 名	3級 NO. 71		1/20万図名	1/ 5万図名	京都東北部
			京都及大阪		
冠字選点番号		標識番号	NO. 71		
所 在 地	滋賀県草津市野村町字南東浦314番地先				
				地 目	公衆用道路
所 有 者	草 津 市				
測標の種類	_____		埋設法	地 上	
選点年月日	平成 9年 6月11日		選点者	森 祐二	
造標年月日	平成 年 月 日		造標者		
埋設年月日	平成 9年 7月15日		埋設者	安達啓介	
観測年月日	平成 9年 7月29日		観測者	安達啓介	
自動車到達地点	草津駅より北西へ約950m行き、北東へ約250m行った交差点				
歩道状況	_____				
徒歩時間・距離	_____				
基準点周囲の状況	市街地				
そ の 他					
備 考	平成 9年 7月15日 新設				
	GPS測量による				
要 図					

調整 平成 9年 8月11日

3 級 基 準 点 の 記

ふりがな 点 名	3級 NO. 72	1/20万図名	1/ 5万図名	京都東北部
		京都及大阪		
冠字選点番号	標識番号	NO. 72		
所在地	滋賀県草津市野村町字北大根169番地先			
		地目	公衆用道路	
所有者	草津市			
測標の種類	_____	埋設法	地下	
選点年月日	平成 9年 6月11日	選点者	森 祐二	
造標年月日	平成 年 月 日	造標者		
埋設年月日	平成 9年 7月15日	埋設者	安達啓介	
観測年月日	平成 9年 7月29日	観測者	森 祐二	
自動車到達地点	草津駅より北西へ約750m行き、北東へ約250m行った交差点			
歩道状況	_____			
徒歩時間・距離	_____			
基準点周囲の状況	市街地			
その他				
備考	平成 9年 7月15日 新設 GPS測量による アンテナ高 3.6m			
要図				
	1/25,000 草津			


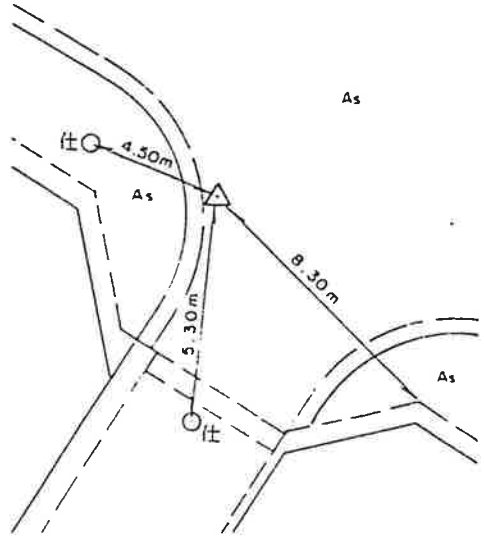
調整 平成 9年 8月11日

3 級 基 準 点 の 記

ふりがな 点 名	3級 NO. 73	1/20万図名	1/ 5万図名	京都東北部
		京都及大阪		
冠字選点番号	標識番号	NO. 73		
所 在 地	滋賀県草津市野村町字中円前139-1番地先			
		地 目	公衆用道路	
所 有 者	草 津 市			
測 標 の 種 類	—	埋 設 法	地 下	
選 点 年 月 日	平成 9年 6月11日	選 点 者	森 祐 二	
造 標 年 月 日	平成 年 月 日	造 標 者		
埋 設 年 月 日	平成 9年 7月15日	埋 設 者	安 達 啓 介	
観 測 年 月 日	平成 9年 7月28日	観 測 者	森 祐 二	
自動車到達地点	草津駅より北西へ約750m行き、北東へ約600m行った交差点			
歩 道 状 況	—			
徒歩時間・距離	—			
基準点周囲の状況	市 街 地			
そ の 他				
備 考	平成 9年 7月15日 新設 GPS測量による			
要 図				

調整 平成 9年 8月11日

3 級 基 準 点 の 記

ふりがな 点 名	3級 NO. 74		1/20万図名	1/5万図名	京都東北部
			京都及大阪		
冠字選点番号		標識番号	NO. 74		
所 在 地	滋賀県草津市野村町字下円前360-1番地先				
					地 目
所 有 者	草 津 市				
測標の種類	_____		埋設法	地 下	
選点年月日	平成 9年 6月11日		選点者	森 祐二	
造標年月日	平成 年 月 日		造標者		
埋設年月日	平成 9年 7月15日		埋設者	安達啓介	
観測年月日	平成 9年 7月29日		観測者	乙井雅彦	
自動車到達地点	草津駅より北西へ約950m行き、北東へ約600m行った交差点				
歩道状況	_____				
徒歩時間・距離	_____				
基準点周囲の状況	市街地				
そ の 他					
備 考	平成 9年 7月15日 新設				
	GPS測量による				
要 図					
1/25,000 草津					

調整 平成 9年 8月11日

3 級 基 準 点 の 記

ふりがな 点 名	3級 NO. 75	1/20万図名	1/ 5万図名	京都東北部
		京都及大阪		
冠字選点番号		標 識 番 号	NO. 75	
所 在 地	滋賀県草津市平井町字北トノコ282-4番地先			
			地 目	公衆用道路
所 有 者	草 津 市			
測 標 の 種 類	_____	埋 設 法	地 下	
選 点 年 月 日	平成 9年 6月11日	選 点 者	森 祐 二	
造 標 年 月 日	平成 年 月 日	造 標 者		
埋 設 年 月 日	平成 9年 7月15日	埋 設 者	安 達 啓 介	
観 測 年 月 日	平成 9年 7月28日	観 測 者	石 黒 義 典	
自動車到達地点	草津駅より北西へ約950m行き、北東へ約800m行った交差点			
歩 道 状 況	_____			
徒 歩 時 間 ・ 距 離	_____			
基準点周囲の状況	市 街 地			
そ の 他				
備 考	平成 9年 7月15日 新設			
	GPS測量による アンテナ高 3.4m			
要 図				

調整 平成 9年 8月11日

3 級 基 準 点 の 記

ふりがな 点 名	3級 NO. 76		1/20万図名	1/ 5万図名	京都東北部
			京都及大阪		
冠字選点番号	標識番号	NO. 76			
所 在 地	滋賀県草津市平井町字棟高166-11番地先				
					地 目
所 有 者	草 津 市				
測標の種類	_____	埋 設 法	地 上		
選点年月日	平成 9年 6月11日	選 点 者	森 祐 二		
造標年月日	平成 年 月 日	造 標 者			
埋設年月日	平成 9年 7月15日	埋 設 者	安 達 啓 介		
観測年月日	平成 9年 7月28日	観 測 者	寺 嶋 秀 樹		
自動車到達地点	草津駅より北西へ約550m行き、北東へ約800m、さらに北西へ約110m行った交差点				
歩道状況	_____				
徒歩時間・距離	_____				
基準点周囲の状況	市街地				
そ の 他					
備 考	平成 9年 7月15日 新設 GPS測量による				
要 図					

調整 平成 9年 8月11日

3 級 基 準 点 の 記

ふりがな 点 名	3級 NO. 77		1/20万図名	1/5万図名	京都東北部
			京都及大阪		
冠字選点番号	標識番号	NO. 77			
所 在 地	滋賀県草津市平井町字毛智宇139-3番地先				
					地 目
所 有 者	草 津 市				
測標の種類	_____	埋 設 法	地 下		
選点年月日	平成 9年 6月11日	選 点 者	森 祐 二		
造標年月日	平成 年 月 日	造 標 者			
埋設年月日	平成 9年 7月15日	埋 設 者	安 達 啓 介		
観測年月日	平成 9年 7月28日	観 測 者	乙 井 雅 彦		
自動車到達地点	草津駅より北西へ約550m行き、北東へ約600m、さらに南東へ約40m行った交差点				
歩道状況	_____				
徒歩時間・距離	_____				
基準点周囲の状況	市街地				
そ の 他					
備 考	平成 9年 7月15日 新設				
	GPS測量による				
要 図					
1/25,000 草 津					

調整 平成 9年 8月11日