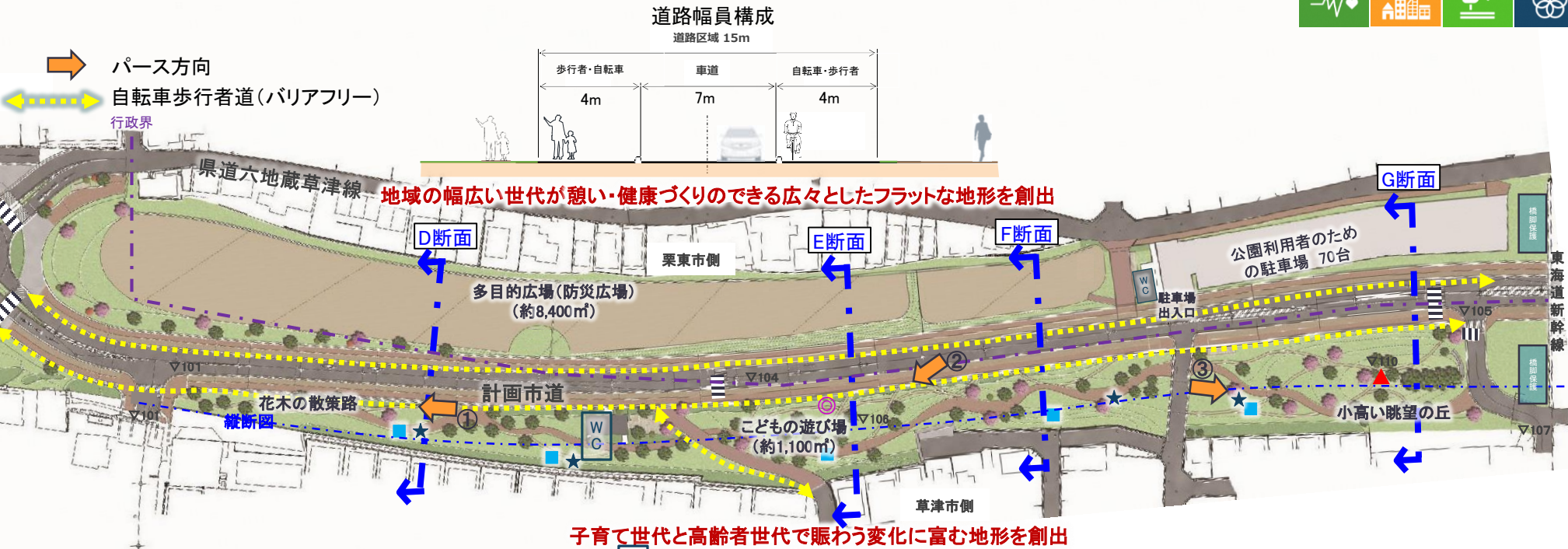





草津川跡地整備事業(区間6) (計画概要)

ゆとりある空間の憩いゾーン～日常的に多世代が集いコミュニティを育む憩いの空間～

「時代に合わせて変化できる憩い・遊び・健康の空間をつくる」



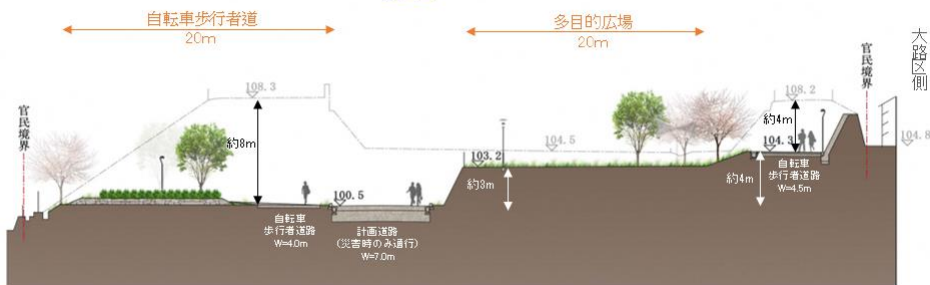
(主な施設) 多目的広場、小広場★、高木中木、低木地被、トイレ(約80㎡) 、日かげ・休よう施設(あづまや)(約10㎡/1箇所) 、眺望スペース▲、遊び場(遊具) 
(その他施設) 案内板、園名板などの案内施設、ベンチ、水飲み場、時計台などの便益施設、照明、標識、防犯などの安全施設、フェンス、柵などの管理施設、その他付帯インフラ施設



断面図 (A~C)

国道1号より西側

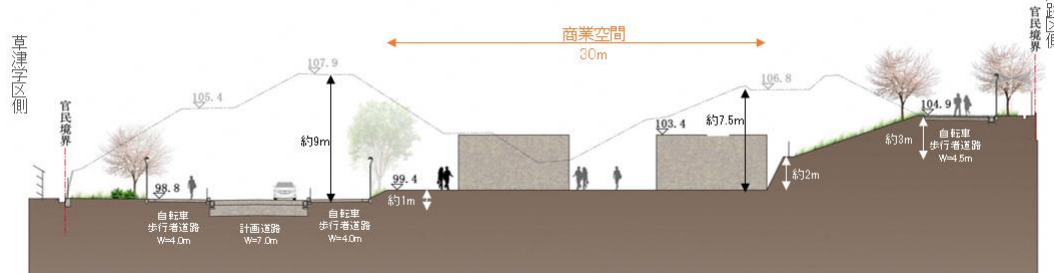
断面A



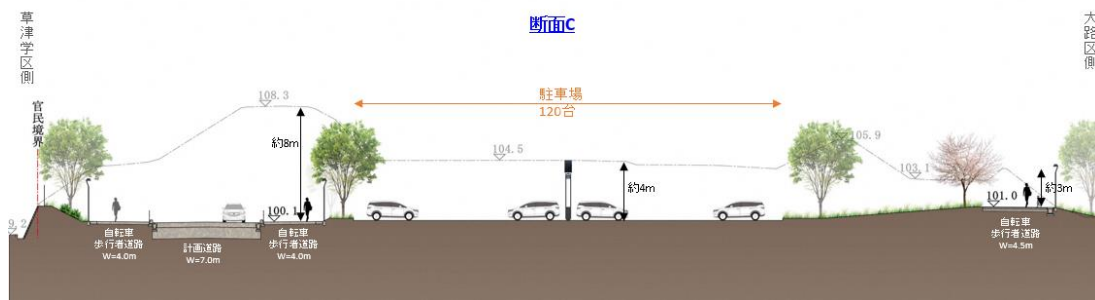
↑国道1号↓

国道1号より東側

断面B



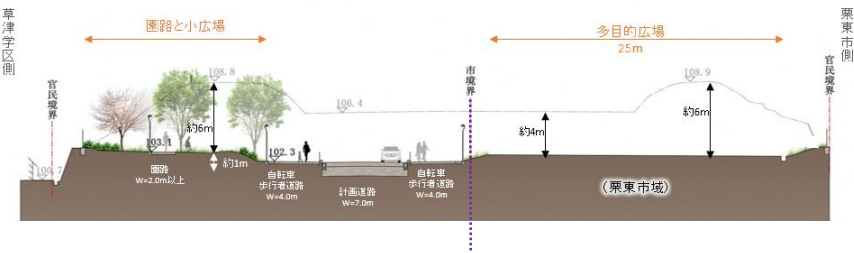
断面C



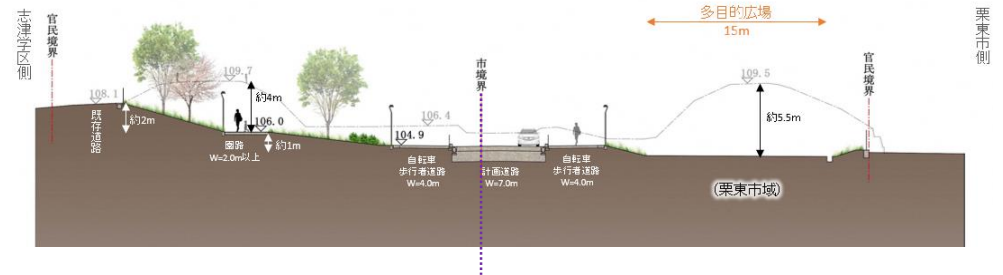
断面図 (D~G)

RAより東側

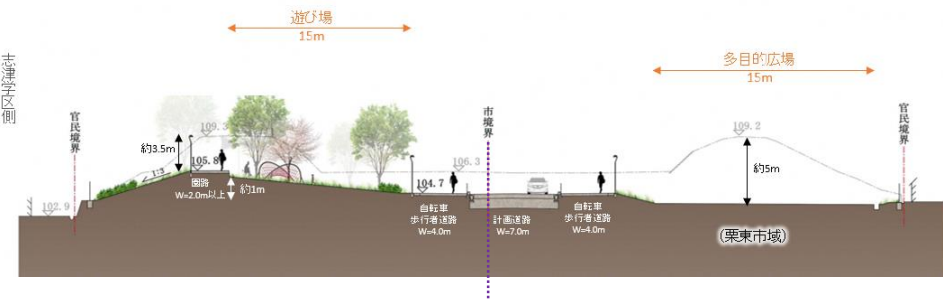
断面D



断面E



断面F



断面G

