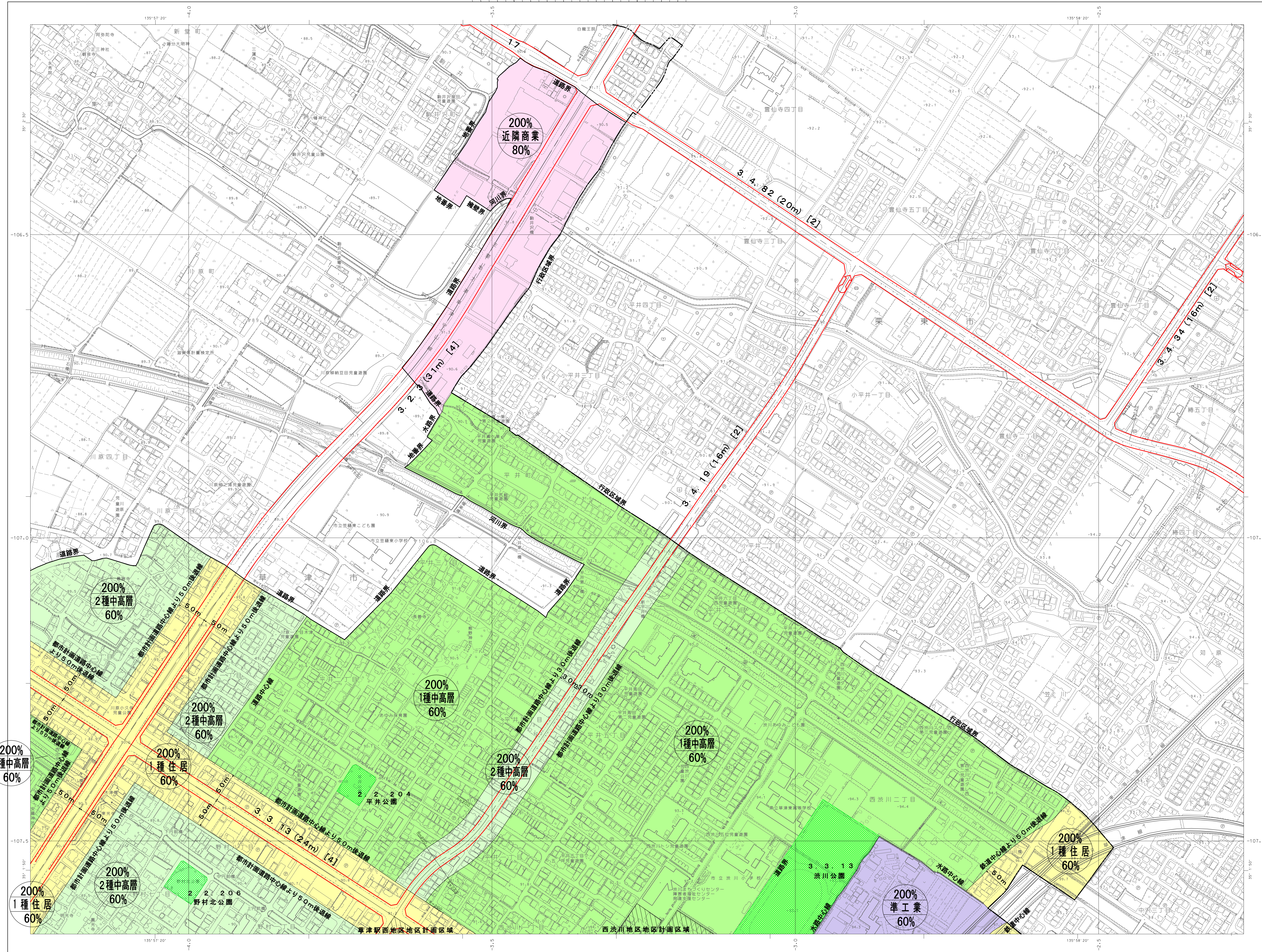



草津市全図 10

NO.134

凡例		
—	都市計画区域境界	
—	市街化区域境界	
—	用途地域境界	
用途地域	容積率	高さ
第一種低層住居専用地域	60/40	1.5m 10m
第二種低層住居専用地域	80/50	1.0m 10m
第三種低層住居専用地域	80/50	1.5m 10m
第一種中高層住居専用地域	100/60	1.0m 10m
第二種中高層住居専用地域	200/60	—
第一種住居地域	200/60	—
第二種住居地域	200/60	—
近隣商業地域	200/80	—
商業地域	300/80	—
商業地域	400/80	—
商業地域	500/80	—
商業地域	600/80	—
工業地域	200/60	—
工業専用地域	200/60	—
高度利用地区	—	—
防火地域	—	—
風致地区	—	—
都市計画道路	—	—
都市計画公園	—	—
都市計画緑地	—	—
地区計画区域	—	—
再開発地区計画	—	—
駐車場整備地区	—	—
河川区域	—	—
市街地再開発事業	—	—
駐車場	—	—
路号の説明	容積率% 用途地域の種類 200% 1種住居 60%	高さ% 200% 1種中高層 60%



VI-ND 59-3



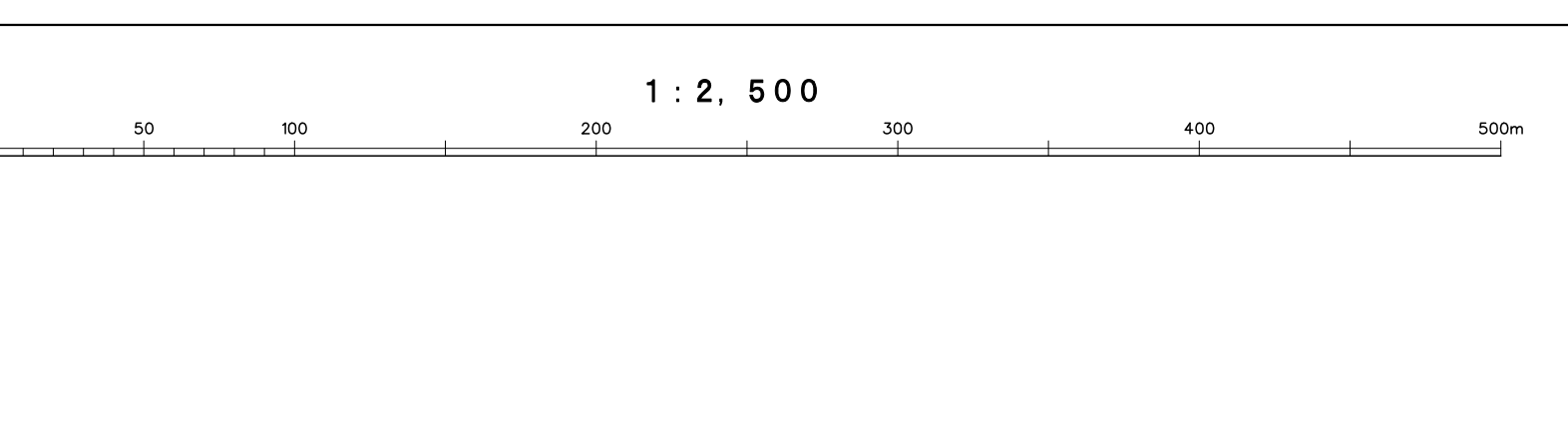
記号	
△ 37.2	三角点
● 25.62	水準点
○ 42.3	電柱
○ 35.6	電柱
○ 25.73	電柱
○ 25.62	電柱
○ 15.8	電柱
○ 12.3	電柱
△ 37.2	三角点
○ 42.3	電柱
○ 35.6	電柱
○ 25.73	電柱
○ 25.62	電柱
○ 15.8	電柱
○ 12.3	電柱
△ 37.2	三角点
○ 42.3	電柱
○ 35.6	電柱
○ 25.73	電柱
○ 25.62	電柱
○ 15.8	電柱
○ 12.3	電柱

- 平成17年 3月 編定
- 平成17年 3月 編定
- 平成23年 3月 編定
- 平成23年 4月 編定
- 平成23年 3月 編定
- 令和 4年 4月 編定
- 令和 6年 2月 編定

- (1) 平成10年 8月 現行中野区画
- (2) 平成10年10月 現行東区画
- (3) 平成16年10月 現行中野区画
- (4) 平成22年 4月 現行中野区画
- (5) 平成22年 4月 現行中野区画
- (6) 平成22年 4月 現行中野区画
- (7) 平成22年 4月 現行中野区画
- (8) 平成22年 4月 現行中野区画

2. 平成23年作成 東区画分界線より編纂

1:2,500



「この測量成果は、建設省国土院院長の承認及び監督を得て、同院所管の測量簿及び測量成果書を作成して得たものである。」
（測量番号）第10号
「この測量成果は、国土院院長の承認を受けて得たものである。」
（測量番号）第15号
「この測量成果は、国土院院長の承認を受けて得たものである。」
（測量番号）第16号

「この測量成果は、国土院院長の承認及び監督を得て、同院所管の測量簿及び測量成果書を作成して得たものである。」
（測量番号）第2号
「この測量成果は、国土院院長の承認を受けて得たものである。」
（測量番号）第25号
「この測量成果は、国土院院長の承認を受けて得たものである。」
（測量番号）第41号

計画機関 草津市
作業機関 アジア航測株式会社

原標系は平成14年国土交通省告示第9号の規定による第Ⅱ号標系
投影は横断メルカトル投影
図面に表示してある座標値はメートル単位
方眼は0.5メートル単位
図面に表示してある座標値は10秒単位
高さの基準は東京湾の平均海面
等高線の間隔は2メートル
「平面直角座標は、世界測地系に示す」「北を北を示す」