

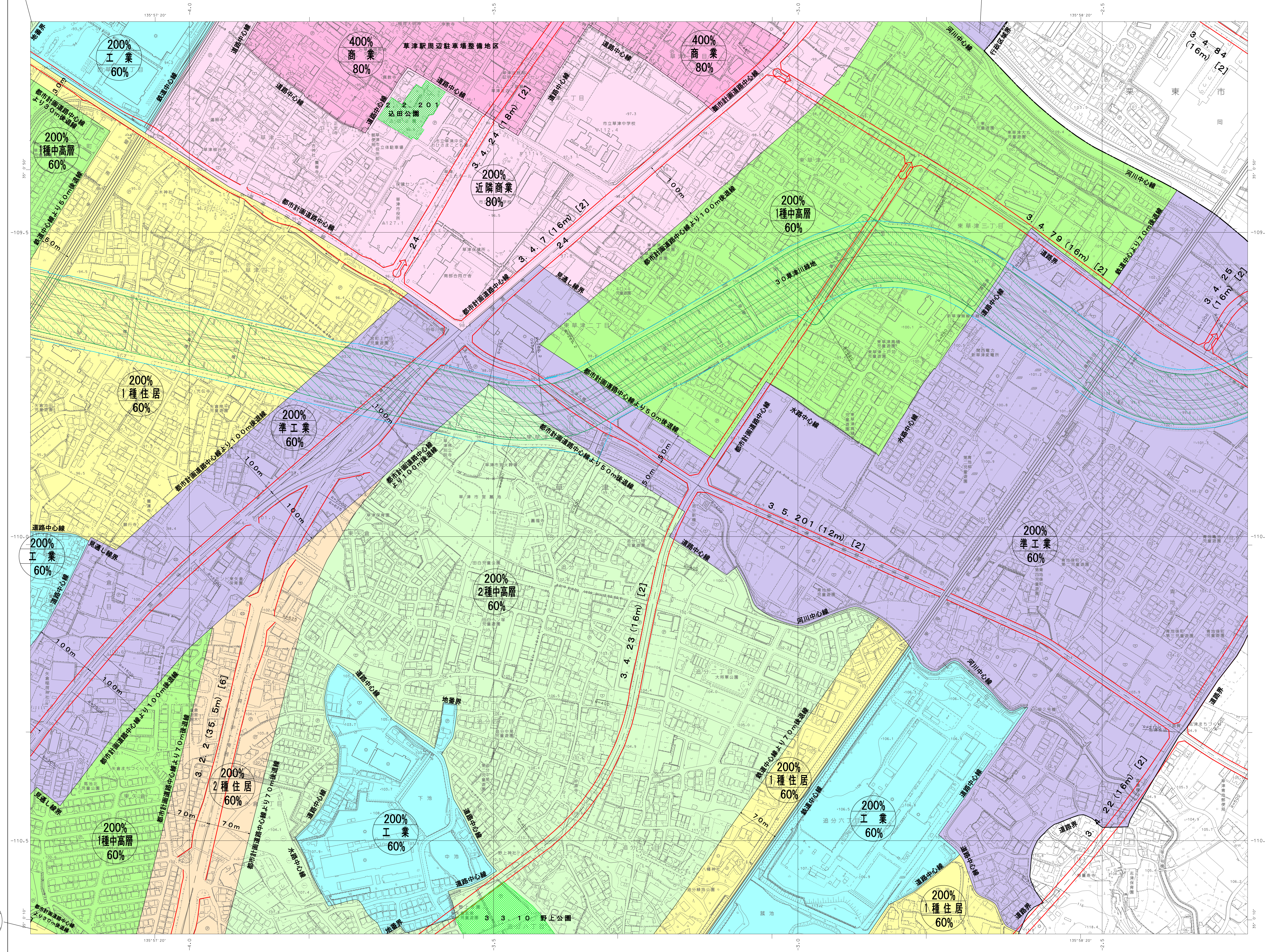
草津市全図 16

NO.157

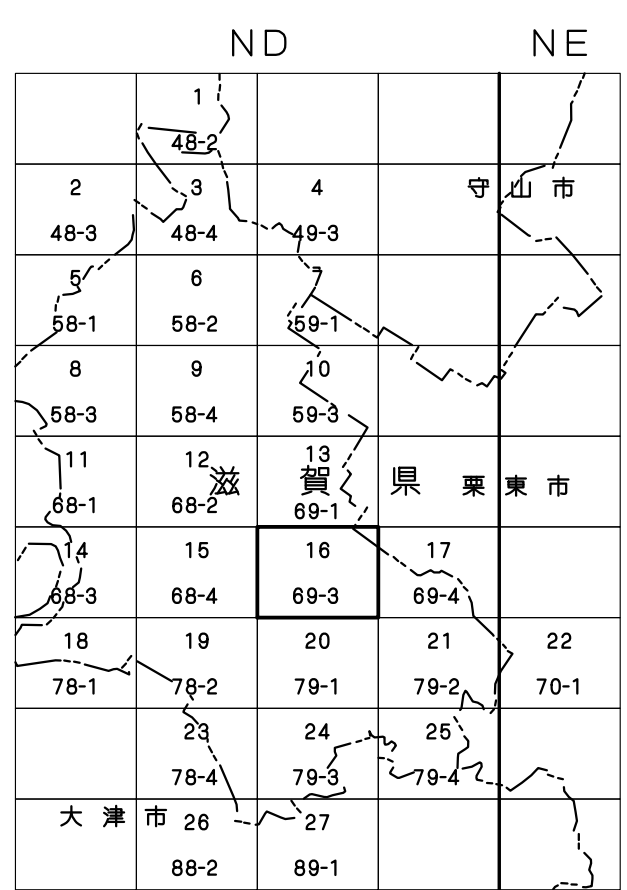
200%
2種中高層
60%

200%
準工業
60%

凡例	
—	都市計画区域境界
—	市街化区域境界
—	用途地域境界
用途地域	容積率
第一種低層住居専用地域	60/40 1.5m 10m
第二種低層住居専用地域	80/50 1.0m 10m
第一種中高層住居専用地域	80/50 1.5m 10m
第二種中高層住居専用地域	100/60 1.0m 10m
第一種住居地域	200/60 —
第二種住居地域	200/60 —
商業地域	200/80 —
近隣商業地域	200/80 —
工業地域	200/60 —
工業専用地域	200/60 —
高度利用地区	—
防火地域	—
風致地区	—
都市計画道路	—
都市計画公園	—
都市計画緑地	—
地区計画区域	—
再開発地区計画	—
駐車場整備地区	—
河川区域	—
市街地再開発事業	—
駐車場	—
路号の説明	容積率% 用途地域の種類 高さ% 幅員% —



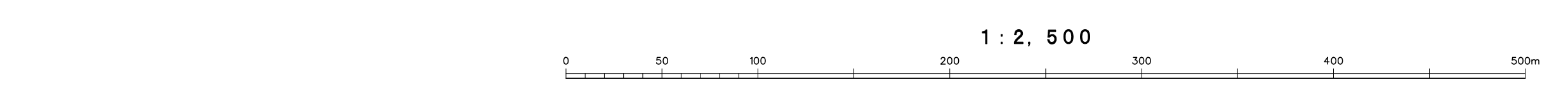
VI-ND 69-3



記号	
△	37.2 三角点
□	25.62 水塔
○	42.3 電柱
●	35.6 電柱
○	25.73 電柱
○	25.62 電柱
○	15.8 電柱
○	12.3 電柱
○	37.2 三角点
○	25.62 水塔
○	42.3 電柱
○	35.6 電柱
○	25.73 電柱
○	25.62 電柱
○	15.8 電柱
○	12.3 電柱

平成11年 3月 制定	2
平成17年 3月 修正	1
平成23年 3月 修正	1
平成28年 4月 修正	1
平成29年 3月 修正	1
令和 4年 4月 修正	1
令和 6年 2月 修正	1

- (1) 平成10年 8月 撮影空中写真
 (2) 平成10年10月 現況調査
 (3) 平成16年10月 撮影空中写真
 (4) 平成16年12月 現況調査
 (5) 平成22年 4月 撮影空中写真
 (6) 平成22年 8月 現況調査
 (7) 平成23年 4月 撮影空中写真
 (8) 平成23年 8月 現況調査
 (9) 令和 4年 4月 撮影空中写真
 (10) 令和 6年 2月 現況調査
- 平成28年作成 東海市役所グーグルより編纂



「この測量成果は、建設省国土院院長の承認及び勘定を経て、同院所管の測量簿及び測量成果簿に併記して得たものである。」
 (測量番号) 平10近公第 81号
 「この測量成果は、国土院院長の勘定をうけて得たものである。」
 (測量番号) 平15近公第162号
 「この測量成果は、国土院院長の勘定をうけて得たものである。」
 (測量番号) 平16近公第167号

「この測量成果は、国土院院長の承認及び勘定を経て、同院所管の測量簿及び測量成果簿に併記して得たものである。」
 (測量番号) 平22近公第109号
 「この測量成果は、国土院院長の勘定をうけて得たものである。」
 (測量番号) 平26近公第257号
 「この測量成果は、国土院院長の勘定をうけて得たものである。」
 (測量番号) 平28近公第41号

計画機関 草津市
 作業機関 アジア航測株式会社