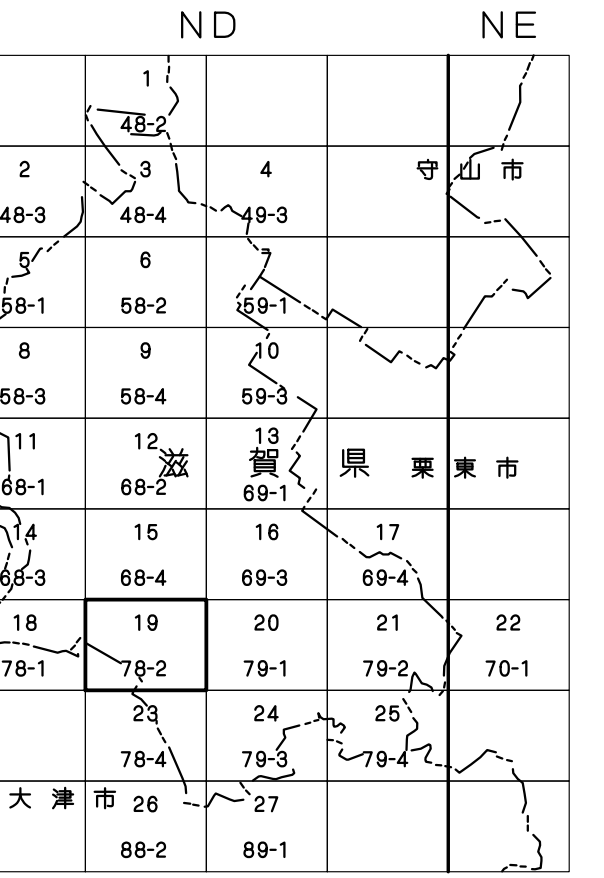


草津市全図 19

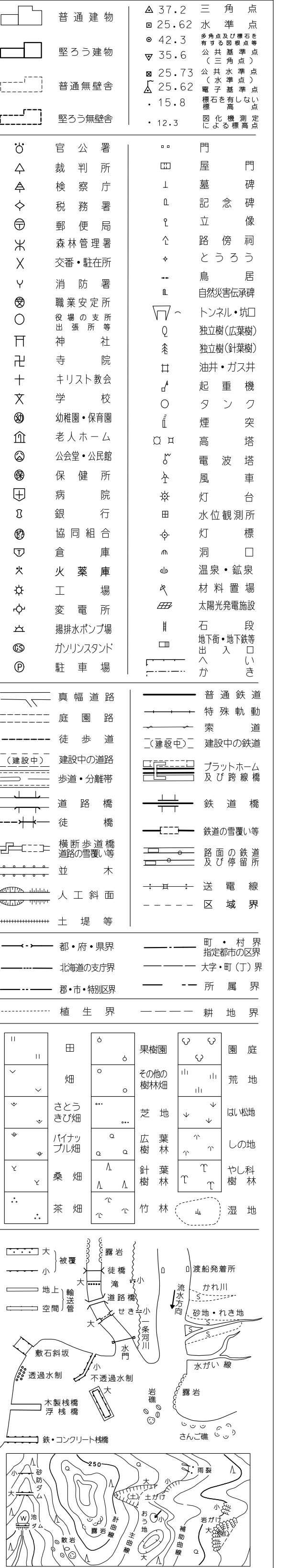
NO.168

200%
1種住居
60%

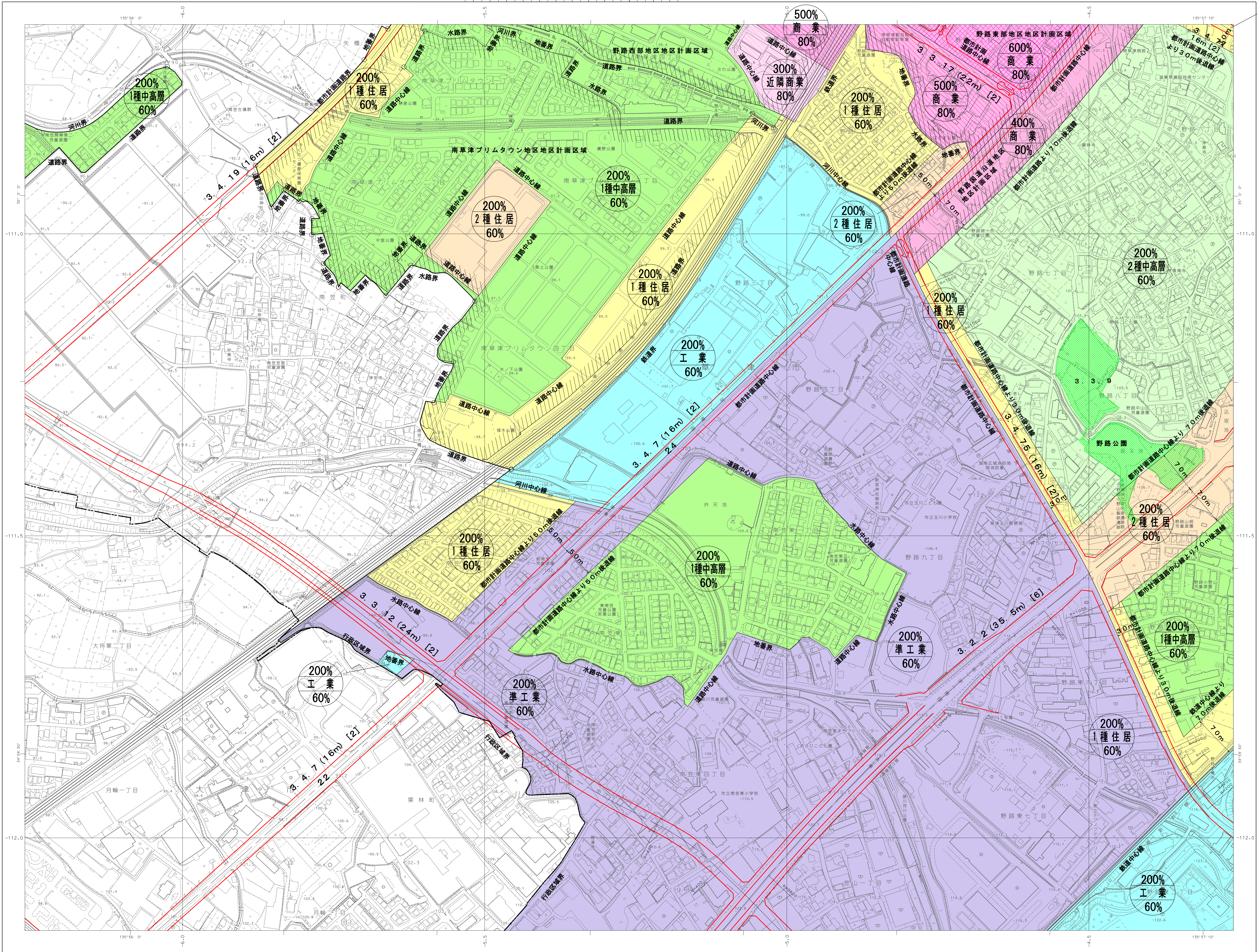
VI-ND 78-2



記号



座標系は平成14年国土交通省告示第9号の規定によるV1座標系
投影変換は北緯20度法
図例に示してある数値はメートル単位
距離は0.5メートル未満は四捨五入
図例に示してある数値はメートル単位
高さの基準は東京湾の平均海面
等高線の間隔は2メートル
「草津市」は草津市の地名を示す「1」は北を示す
「平面直角座標」は、世界測系に対応



凡例

用途地域	容積率	高さ
第一種低層住居専用地域	60/40	1.5m 10m
第二種低層住居専用地域	80/50	1.0m 10m
第一種中高層住居専用地域	80/50	1.5m 10m
第二種中高層住居専用地域	100/60	1.0m 10m
第一種住居地域	200/60	—
第二種住居地域	200/60	—
商業地域	300/80	—
近隣商業地域	300/80	—
工業地域	200/60	—
工業専用地域	200/60	—

その他の記号説明

- 200% 1種住居 60% (容積率%)
- 用途地域の種類
- 緑の比率%

平成11年 3月 調査
平成17年 3月 修正
平成23年 3月 修正
平成28年 4月 調査
平成28年 3月 修正
令和 4年 4月 調査
令和 6年 2月 修正

1. (1) 平成10年 8月 撮影空中写真
平成10年10月 現像調査
(2) 平成16年10月 撮影空中写真
平成16年12月 現像調査
(3) 平成22年 8月 撮影空中写真
平成22年 4月 現像調査
(4) 平成22年 8月 撮影空中写真
平成22年 4月 現像調査
(5) 平成28年 4月 撮影空中写真
平成28年 4月 現像調査
(6) 令和 4年 4月 撮影空中写真
令和 6年 2月 現像調査

2. 令和 6年作成 大津市農業振興局ゲーツより編纂

1:2,500

「この測量成果は、建設省国土院院長の承認及び勘定を得て、同院所管の測量簿及び測量成果書を作成したものである。」 (承認番号)平10近公第 81号
「この測量成果は、国土院院長の承認を受けて得たものである。」 (承認番号)平15近公第162号
「この測量成果は、国土院院長の承認を受けて得たものである。」 (承認番号)平16近公第167号
「この測量成果は、国土院院長の承認及び勘定を得て、同院所管の測量簿及び測量成果書を作成したものである。」 (承認番号)平22近公第109号
「この測量成果は、国土院院長の承認を得て同院所管の測量成果書を作成して得たものである。」 (承認番号)平28近公第257号
「この測量成果は、国土院院長の承認を受けて得たものである。」 (承認番号)平16近公第167号
「この測量成果は、国土院院長の承認を受けて得たものである。」 (承認番号)平28近公第257号
「この測量成果は、国土院院長の承認を受けて得たものである。」 (承認番号)平16近公第167号

計画機関 草津市
作業機関 アジア航測株式会社