

総括図 (草津市)



1:25,000

0 205 410 820 1,230 1,640
メートル

総括図


凡 例			
	都市計画区域境界		
	市街化区域境界		
	用途地域境界		
用途地域	容積率	建ぺい率	高さ
	第一種低層住居専用地域	60/40	1.5m 10m
	第一種低層住居専用地域	80/50	1.0m 10m
	第一種低層住居専用地域	80/50	1.5m 10m
	第二種低層住居専用地域	100/80	1.0m 10m
	第一種中高層住居専用地域	200/60	—
	第二種中高層住居専用地域	200/60	—
	第一種住居地域	200/60	—
	第二種住居地域	200/60	—
	近隣商業地域	200/80	—
	近隣商業地域	300/80	—
	商業地域	300/80	—
	商業地域	400/80	—
	商業地域	500/80	—
	商業地域	600/80	—
	準工業地域 (大規模商業施設制限地区)	200/60	—
	準工業地域 (大規模商業施設制限地区)	300/60	—
	工業地域	200/60	—
	工業専用地域	200/60	—
	高度利用地区		
	防火地域		
	風致地区		
	都市計画道路		
	都市計画公園		
	都市計画緑地		
	地区計画区域		
	地区整備計画区域		
	再開発地区計画		
	駅前整備地区		
	河川区域		
	市街地再開発事業		
	駐車場		



用途地域変更区域
 市街化区域および行政界

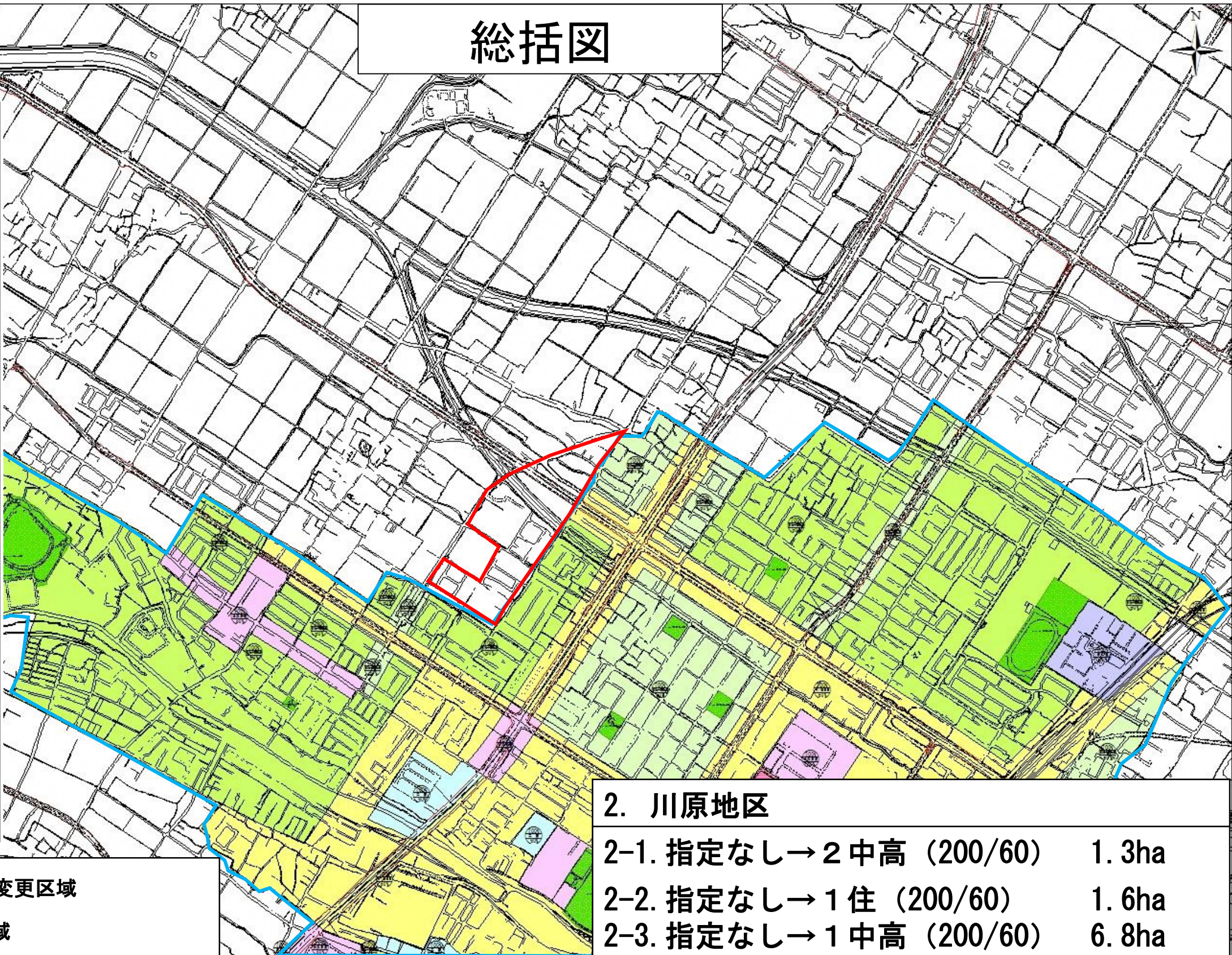
1. 駒井沢地区
 1-1. 指定なし→近隣商業 (200/80) 8.6ha
 1-2. 指定なし→1中高 (200/60) 3.0ha

1:10,000



総括図

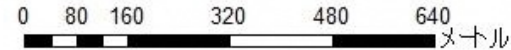
凡 例			
	都市計画区域境界		
	市街化区域境界		
	用途地域境界		
用途地域	容積率 建ぺい率	高さ	
	第一種低層住居専用地域 60/40	1.5m	10m
	第一種低層住居専用地域 80/50	1.0m	10m
	第一種低層住居専用地域 80/50	1.5m	10m
	第二種低層住居専用地域 100/80	1.0m	10m
	第一種中高層住居専用地域 200/80	—	—
	第二種中高層住居専用地域 200/80	—	—
	第一種住居地域 200/80	—	—
	第二種住居地域 200/80	—	—
	近隣商業地域 200/80	—	—
	近隣商業地域 300/80	—	—
	商業地域 300/80	—	—
	商業地域 400/80	—	—
	商業地域 500/80	—	—
	商業地域 600/80	—	—
	準工業地域 (大規模集荷施設制限地区) 200/80	—	—
	準工業地域 (大規模集荷施設制限地区) 300/80	—	—
	工業地域 200/80	—	—
	工業専用地域 200/80	—	—
	高度利用地区		
	防火地域		
	風致地区		
	都市計画道路		
	都市計画公園		
	都市計画緑地		
	地区計画区域		
	地区整備計画区域		
	河川地区計画		
	河川区域		
	市街地河川防災帯		
	駅		



用途地域変更区域
 市街化区域

2. 川原地区		
2-1. 指定なし→2 中高 (200/60)	1.3ha	
2-2. 指定なし→1 住 (200/60)	1.6ha	
2-3. 指定なし→1 中高 (200/60)	6.8ha	

1:10,000



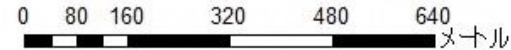
総括図

凡 例			
用途地域	容積率 建ぺい率	高さ	備考
第一種低層住居専用地域	60/40	1.5m	10m
第一種低層住居専用地域	80/50	1.0m	10m
第一種低層住居専用地域	80/50	1.5m	10m
第二種低層住居専用地域	100/80	1.0m	10m
第一種中高層住居専用地域	200/80	—	—
第二種中高層住居専用地域	200/80	—	—
第一種住居地域	200/80	—	—
第二種住居地域	200/80	—	—
近隣商業地域	200/80	—	—
近隣商業地域	300/80	—	—
商業地域	300/80	—	—
商業地域	400/80	—	—
商業地域	500/80	—	—
商業地域	600/80	—	—
緑工業地域 (大規模集客施設制限地区)	200/80	—	—
準工業地域 (大規模集客施設制限地区)	300/80	—	—
工業地域	200/80	—	—
工業専用地域	200/80	—	—
高度利用地区	—	—	—
防火地域	—	—	—
風致地区	—	—	—
都市計画道路	—	—	—
都市計画公園	—	—	—
都市計画緑地	—	—	—
地区計画区域	—	—	—
地区整備計画区域	—	—	—
河川区域	—	—	—
市街地再開発事業	—	—	—
停車場	—	—	—

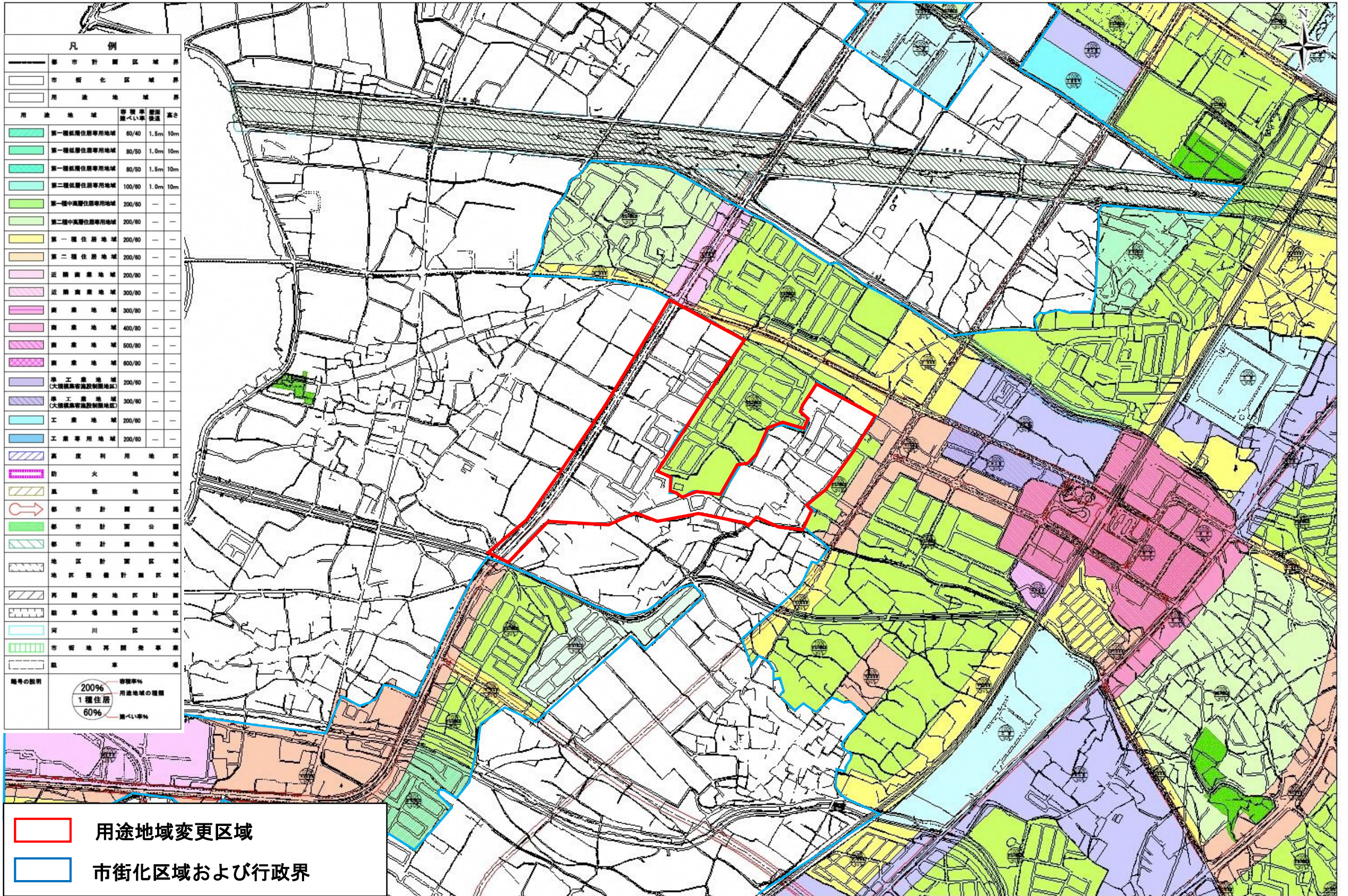
 用途地域変更区域
 市街化区域

3. 下笠地区		
3-1. 指定なし→1 中高 (200/60)	8.1ha	
3-2. 指定なし→1 住 (200/60)	3.2ha	
3-3. 指定なし→1 中高 (200/60)	7.1ha	

1:10,000



総括図

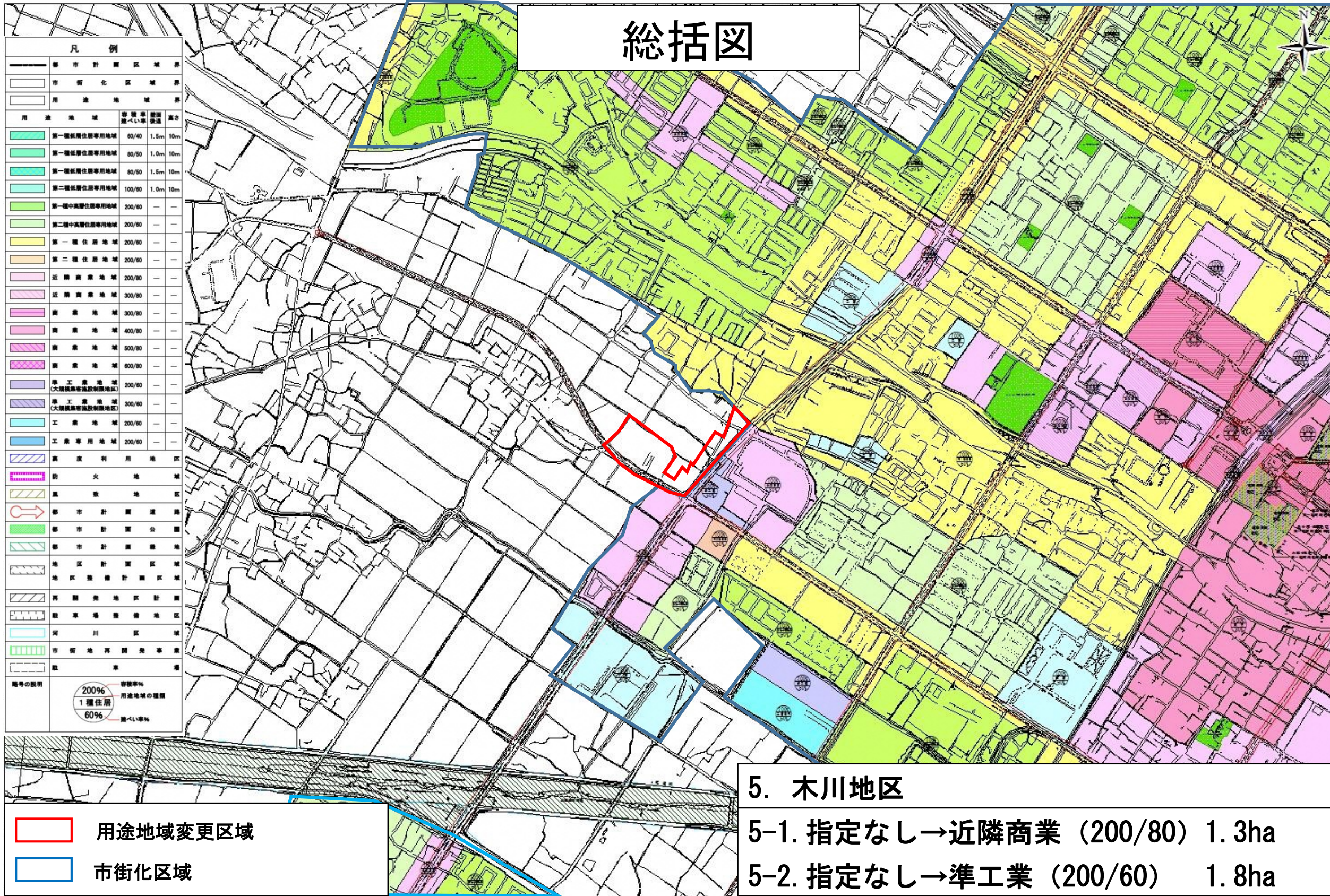


1:10,000

0 80 160 320 480 640
メートル

4. 矢橋地区

総括図

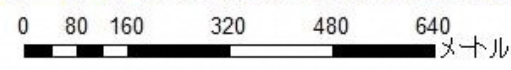


凡 例			
——	都市計画区域界		
——	市街化区域界		
——	用途地域界		
用途地域	容積率	建ぺい率	高さ
第一種低層住居専用地域	60/40	1.5m	10m
第一種低層住居専用地域	80/50	1.0m	10m
第一種低層住居専用地域	80/50	1.5m	10m
第二種低層住居専用地域	100/80	1.0m	10m
第一種中高層住居専用地域	200/80	—	—
第二種中高層住居専用地域	200/80	—	—
第一種住居地域	200/80	—	—
第二種住居地域	200/80	—	—
近隣商業地域	200/80	—	—
近隣商業地域	300/80	—	—
商業地域	300/80	—	—
商業地域	400/80	—	—
商業地域	500/80	—	—
商業地域	600/80	—	—
準工業地域 (大規模容積制限地区)	200/60	—	—
準工業地域 (大規模容積制限地区)	300/60	—	—
工業地域	200/60	—	—
工業専用地域	200/60	—	—
高度利用地区			
防火地域			
風致地区			
→	都市計画道路		
■	都市計画公園		
■	都市計画緑地		
■	地区計画区域		
■	地区整備計画区域		
■	再開発地区計画		
■	競馬場敷地		
■	河川区域		
■	市街地再開発事業		
■	駅		

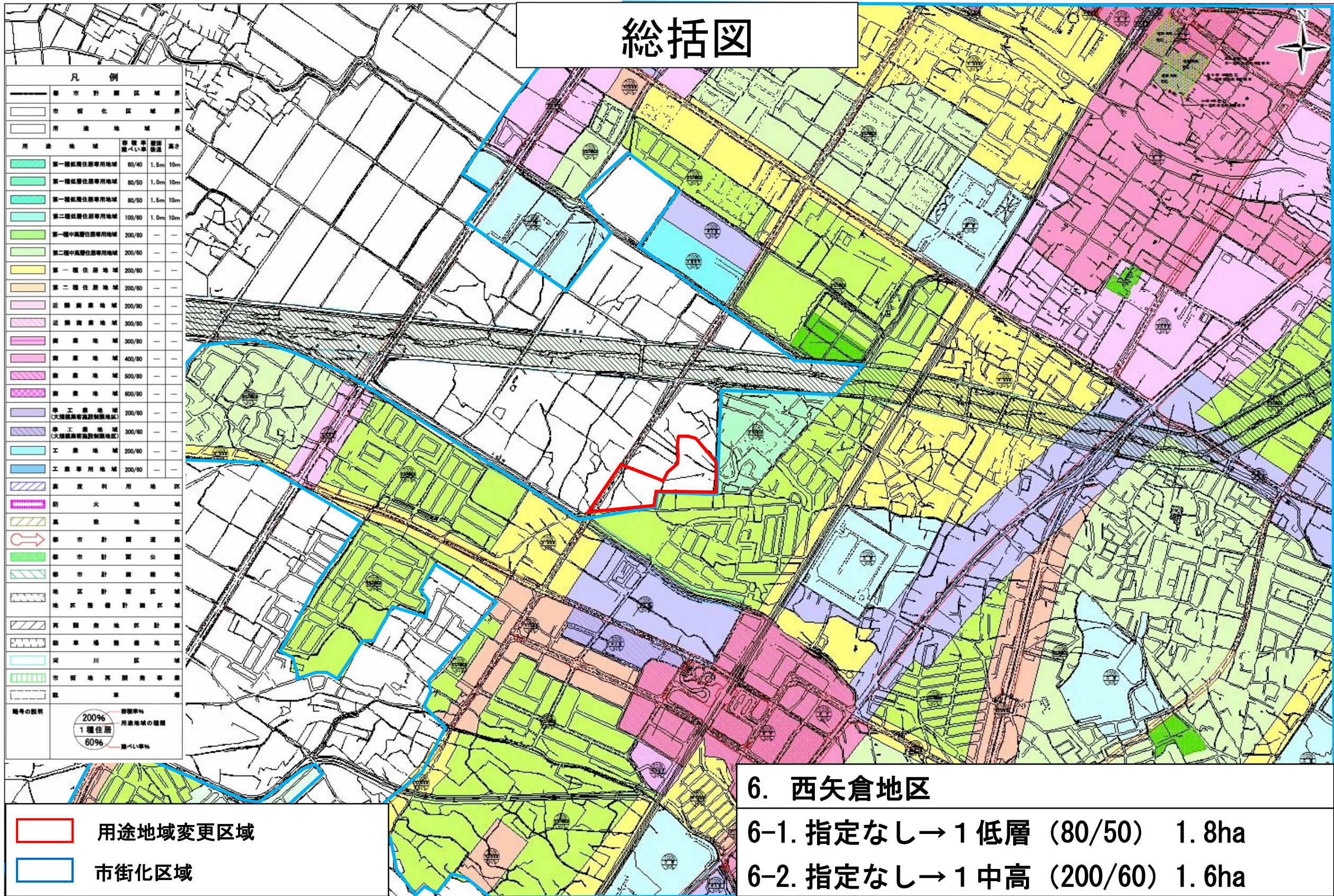
5. 木川地区
 5-1. 指定なし→近隣商業 (200/80) 1.3ha
 5-2. 指定なし→準工業 (200/60) 1.8ha

用途地域変更区域
 市街化区域

1:10,000



総括図



凡 例			
	都市計画区域境界		
	市街化区域境界		
	用途地域境界		
用途地域	容積率 高さ制限	高さ	
	第一種低層住居専用地域	80/40	1.5m 10m
	第一種低層住居専用地域	80/50	1.0m 10m
	第一種低層住居専用地域	80/50	1.5m 10m
	第二種低層住居専用地域	100/80	1.0m 10m
	第一種中高層住居専用地域	200/80	—
	第二種中高層住居専用地域	200/80	—
	第一種住居地域	200/80	—
	第二種住居地域	200/80	—
	近隣商業地域	200/80	—
	近隣商業地域	300/80	—
	商業地域	300/80	—
	商業地域	400/80	—
	商業地域	500/80	—
	商業地域	600/80	—
	準工業地域 (大規模商業施設制限地区)	200/80	—
	準工業地域 (大規模商業施設制限地区)	300/80	—
	工業地域	200/80	—
	工業専用地域	200/80	—
	高度利用地区		
	防火地域		
	風致地区		
	都市計画道路		
	都市計画公園		
	都市計画緑地		
	地区計画区域		
	地区整備計画区域		
	再開発地区計画		
	駐車場整備地区		
	河川区域		
	市街地再開発事業		
	駐車場		
番号の説明 200% 容積率% 1種住居 用途地域の種類 60% 高さ制限%			

用途地域変更区域
 市街化区域

6. 西矢倉地区
 6-1. 指定なし→1 低層 (80/50) 1.8ha
 6-2. 指定なし→1 中高 (200/60) 1.6ha

1:10,000

