

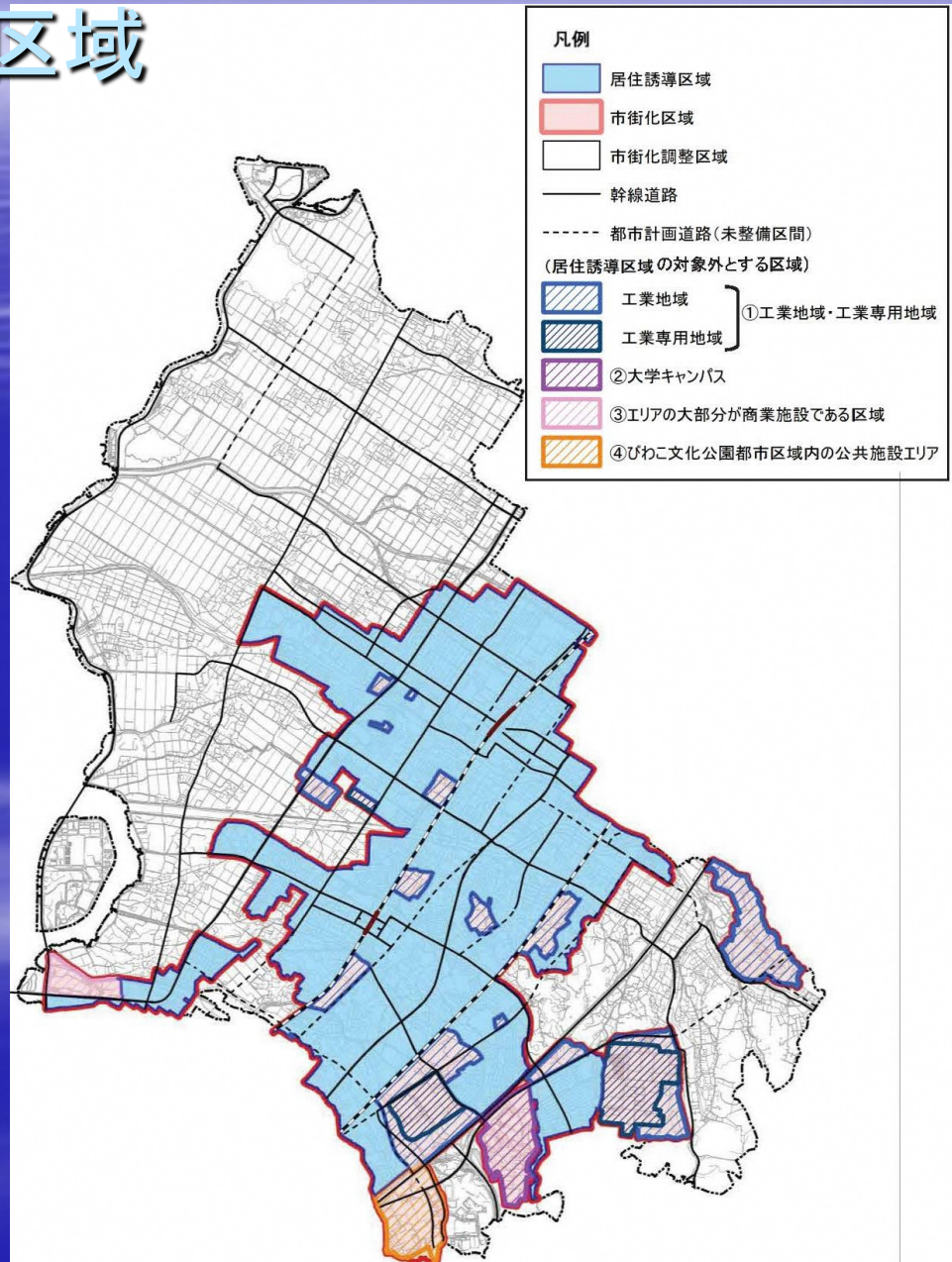
JR乗降客数

1日あたりのJR乗降客数



草津市立地適正化計画

居住誘導区域

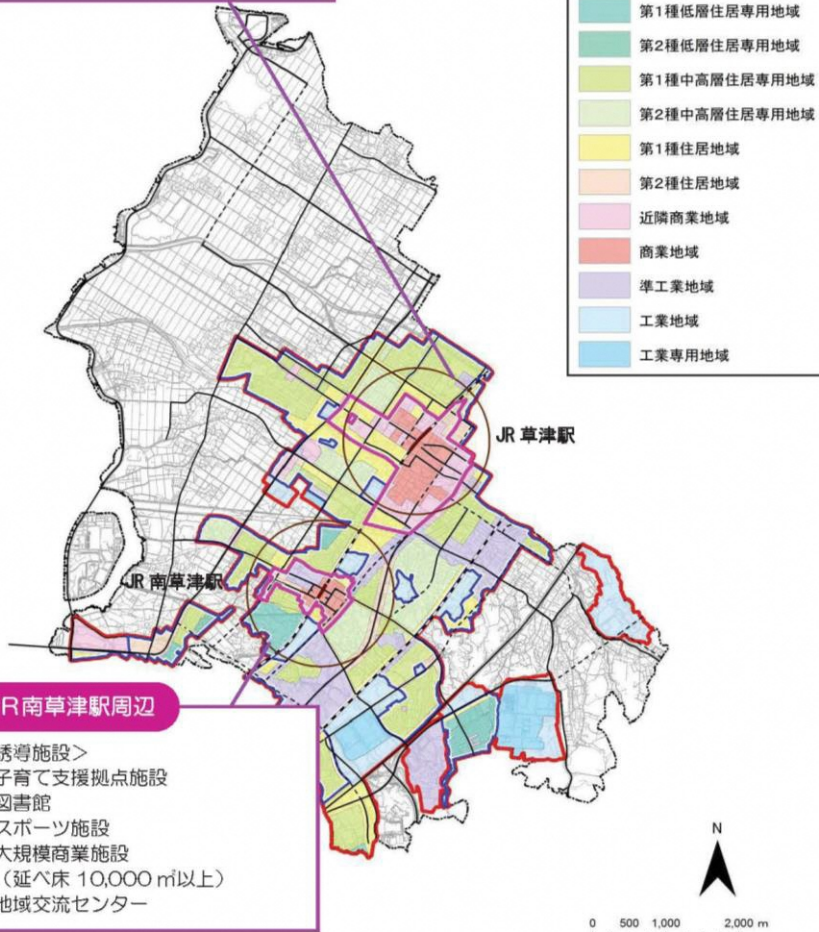


都市機能誘導区域

JR草津駅周辺

<誘導施設>

- ・子育て支援拠点施設
- ・文化ホール
- ・スポーツ施設
- ・大規模商業施設
(延べ床 10,000 m²以上)
- ・市役所
- ・地域交流センター



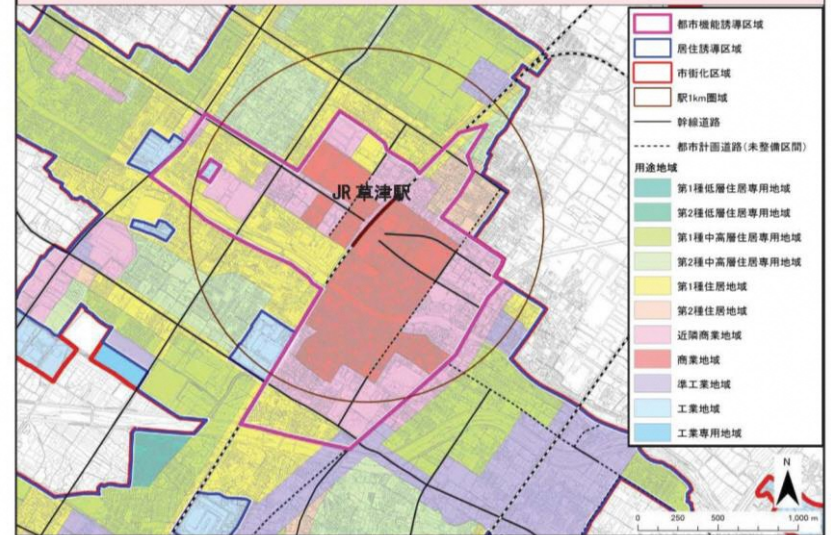
JR南草津駅周辺

<誘導施設>

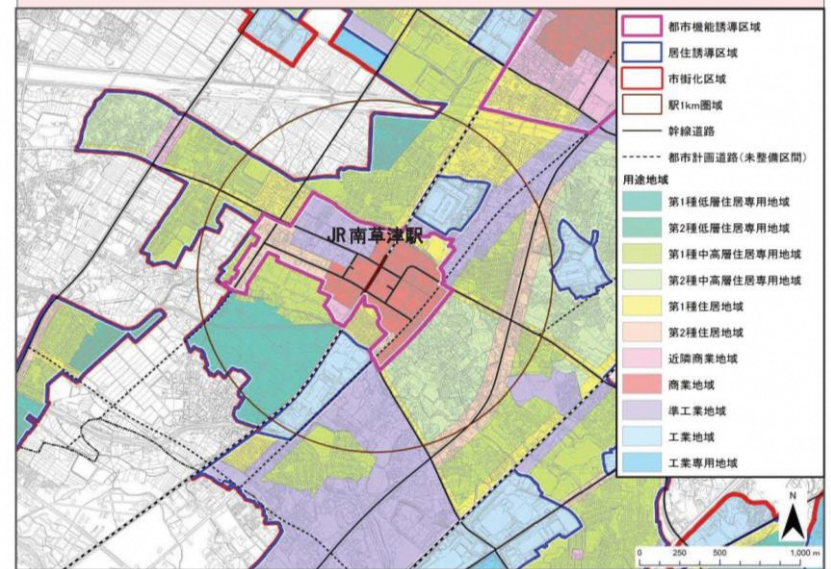
- ・子育て支援拠点施設
- ・図書館
- ・スポーツ施設
- ・大規模商業施設
(延べ床 10,000 m²以上)
- ・地域交流センター

○都市機能誘導区域 JR草津駅周辺地区 = 約195ha

(= 中心市街地活性化区域)

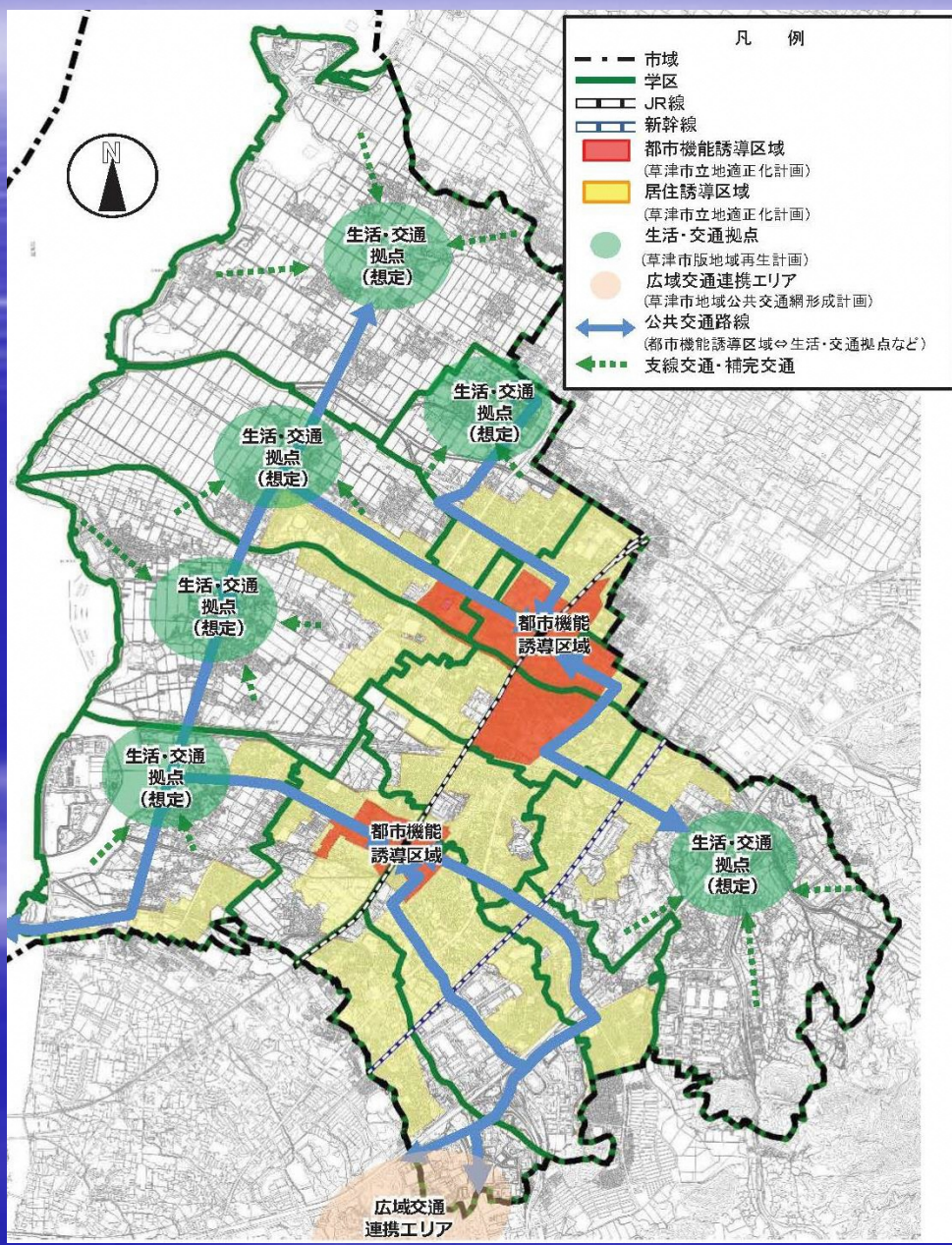


○都市機能誘導区域 JR南草津駅周辺地区 = 約55ha



■都市機能誘導区域 (JR草津駅周辺地区・JR南草津駅周辺地区)

草津市地域公共交通網形成計画



課題

- 住みやすさの維持
 - 魅力の向上に資する都市像
 - 都市空間の質的向上
- 交通インフラ
 - 駅周辺の交通渋滞緩和
 - びわこ文化公園都市間のアクセス向上